JAERI-M
88-024

大気拡散実験データ
Vol. 3
TSUKUBA 84, TSUKUBA 85

1988年2月

角田　道生・林　　隆*・安達　隆史**

日本原子力研究所
Japan Atomic Energy Research Institute

JAERI-M レポートは，日本原子力研究所が不定期に公刊している研究報告書です。
入手の問合わせは，日本原子力研究所技術情報部情報資料課（〒319-11茨城県那珂郡東海村）あて，お申しこしください。なお，このほかに財団法人原子力弘済会資料センター（〒319-11 茨城県那珂郡東海村日本原子力研究所内）で複写による実費頒布をおこなっております。

JAERI-M reports are issued irregularly.
Inquiries about availability of the reports should be addressed to Information Division Department of Technical Information, Japan Atomic Energy Research Institute, Tokai-mura, Naka-gun, Ibaraki-ken 319-11, Japan.

©Japan Atomic Energy Research Institute, 1988

編集兼発行　日本原子力研究所
印　　刷　いばらき印刷㈱

大気拡散実験データ
Vol. 3
TSUKUBA84, TSUKUBA85

日本原子力研究所東海研究所環境安全研究部
角田道生・林　隆*・安達隆史**

（1988年1月28日受理）

原研では，1980年から"緊急時環境放射能予測システムに関する研究"が着手された。この中で放射性物質異常放出による環境濃度分布評価モデルの開発，験証を目的として6シリーズの野外拡散実験が行われた。

この巻は，起伏地形の拡散に及ぼす影響調査を重点として，秋季に筑波山地域で行われた2シリーズの拡散実験（TSUKUBA 84およびTSUKUBA 85）の結果が所載される。

東海研究所：〒319－11 茨城県那珂郡東海村白方字白根2－4
*　（財）原子力安全技術センター出向中
**　（財）日本気象協会

JAERI-M 88-024

Results of Atmospheric Diffusion Experiments
Vol.3
TSUKUBA84, TSUKUBA85

Michio KAKUTA, Takashi HAYASHI* and Takashi ADACHI**

Department of Environmental Safety Research
Tokai Research Establishment
Japan Atomic Energy Research Institute
Tokai-mura, Naka-gun, Ibaraki-ken

(Received January 28, 1988)

An extensive study on "Emergency monitoring and prediction code system" has been carried in JAERI since 1980. Six series of field experiments on atmospheric diffusion were conducted to develop and verify the prediction models for environmental concentration distribution following accidental release of radioactivity.

Results of field experiments (Inland complex terrain, surface and elevated point sources) conducted in 15-19th October 1984 (TSUKUBA84) and in 6-10th November 1985 (TSUKUBA85) are contained in this volume.

Keywords: Atmospheric Diffusion, Field Experiment, Complex Terrain, Meteorological Observation, Data, Emergency Monitoring

* Japan Nuclear Safety Technology Center

** Japan Weather Association

目　　次

はじめに …… 1
(I) 1984年度大気拡散実験（TSUKUBA 84） …… 2
1. 実験方法 …… 2
1.1 地形の特徴 …… 2
1.2 トレーサ実験 …… 2
1.3 特別気象観測 …… 3
1.4 観測地点，濃度測定地点の配置 …… 4
2. 実験結果 …… 5
2.1 実験の実施経過 …… 5
2.2 実験期間中の天気概況 …… 5
2.3 トレーサ放出 …… 6
2.4 濃度分布 …… 6
2.5 地上気象 …… 6
2.6 地上風 …… 7
2.7 風向風速鉛直分布 …… 7
2.8 気温の鉛直分布 …… 7
2.9 定容積気球の流跡線 …… 8

(II) 1985年度大気拡散実験（TSUKUBA 85） …… 9
1. 実験方法 …… 9
1.1 トレーサ実験 …… 9
1.2 特別気象観測 …… 9
1.3 観測地点および濃度測定地点の位置 …… 11
2. 実験結果 …… 12
2.1 実験の実施経過 …… 12
2.2 実験期間中の天気概況 …… 12
2.3 トレーサ放出 …… 13
2.4 濃度分布 …… 13
2.5 地上気象 …… 13
2.6 地上風 …… 13
2.7 風向風速鉛直分布 …… 14
2.8 気温の鉛直分布 …… 15
2.9 定容積気球の流跡線 …… 15
おわりに …… 16

CONTENTS

Introduction 1
I. Atmospheric diffusion experiment in 1984 (TSUKUBA 84) 2
1. Experimental methods 2
1.1 Site characteristics 2
1.2 Tracer experiments 2
1.3 Meteorological observation 3
1.4 Location of observation points 4
2. Results of experiments 5
2.1 Date, time of diffusion experiments 5
2.2 Weather during experimental period 5
2.3 Source intensity 6
2.4 Concentration distribution 6
2.5 Surface meteorological observation 6
2.6 Surface wind 7
2.7 Vertical distribution of wind 7
2.8 Vertical distribution of temperature 7
2.9 Trajectory of constant volume balloon 8
II. Atmospheric diffusion experiment in 1985 (TSUKUBA 85) 9
1. Experimental methods 9
1.1 Tracer experiments 9
1.2 Meteorological observation 9
1.3 Location of observation points 11
2. Results of experiments 12
2.1 Date, time of diffusion experiment 12
2.2 Weather during experimental period 12
2.3 Source intensity 13
2.4 Concentration distribution 13
2.5 Surface meteorological observation 13
2.6 Surface wind 13
2.7 Vertical distribution of wind 14
2.8 Vertical distribution of temperature 15
2.9 Trajectory of constant volume balloon 15
Postscript 16

表　目　次

（TSUKUBA 84）
第1表　特別気象観測一覧表 …… 17
第2－1表　地上風観測地点位置 …… 17
第2－2表　上層風，上層気温観測地点位置 …… 18
第2－3表　サンプリング地点位置 …… 19
第2－4表　トレーサ放出点と定容積気球放球点の位置 …… 21
第3表　TSUKUBA 84 実験経過の概要 …… 21
第4表　SF_6 と $CBrF_3$ の放出量 …… 22
第5表　濃度分析結果（バックグランド） …… 22
第6－1表　濃度分析結果（Run 1） …… 23
第6－2表　〃　（Run 2） …… 24
第6－3表　〃　（Run 3） …… 25
第6－4表　〃　（Run 4） …… 26
第6－5表　〃　（Run 5） …… 27
第6－6表　〃　（Run 6） …… 28
第6－7表　〃　（Run 7） …… 29
第6－8表　〃　（Run 8） …… 30
第6－9表　〃　（Run 9） …… 31
第6－10表　〃　（Run 10） …… 32
第7表　サンプリング時間帯 …… 33
第8表　地上気象観測表 …… 35
第9表　地上風向・風速（第9－1表～第9－13表） …… 38
第10表　測風気球観測結果（第10－1表～第10－6表） …… 64
第11表　レーボール観測結果（第11－1表，第11－2表） …… 112
第12表　XONDARによる上層風観測結果（第12－1表，第12－2表） …… 118
第13表　低層ゾンデによる気温の鉛直分布（第13－1表，第13－2表） …… 181
第14表　係留ゾンデ観測結果（第14－1表，第14－2表） …… 193
第15表　RASSレーダ観測結果 …… 208
第16表　流跡線観測結果（第16－1表～第16－11表） …… 222
（TSUKUBA 85）
第17表　特別気象観測一覧表 …… 233
第18表　地上風観測点位置 …… 234
第19表　地上気象観測点位置 …… 234
第20表　上層気象観測点位置 …… 235

第 21 表　空気採取地点位置 …… 236
第 22 表　トレーサ放出点の位置 …… 237
第 23 表　SF_6 と $CBrF_3$ の放出量 …… 238
第 24 表　使用トレーサに対するバックグランド濃度 …… 239
第 25 表　地上濃度分布（第 25－1 表～第 25－5 表）…… 240
第 26 表　鉛直濃度分布（第 26－1 表～第 26－3 表）…… 245
第 27 表　時間分割濃度（第 27－1 表～第 27－3 表）…… 248
第 28 表　分析のクロスチェック …… 251
第 29 表　地上気象観測表（第 29－1 表，第 29－2 表）…… 252
第 30 表　地上気温観測記録 …… 262
第 31 表　地上風観測記録（1～16）…… 263
第 32 表　三次元平均・変動風速（1～4）…… 279
第 33 表　高層風観測表 …… 283
第 34 表　高層気象観測表（風向風速）（第 34－1 表～第 34－3 表）…… 332
第 35 表　音波ドプラーレーダー観測結果（地点W20，W21）…… 344
第 36 表　音波ドプラーレーダー観測結果（地点W27）…… 423
第 37 表　低層ゾンデによる気温の鉛直分布（第 37－1 表～第 37－3 表）…… 474
第 38 表　係留ゾンデ観測結果 …… 486
第 39 表　RASSによる気温，風の鉛直分布 …… 494
第 40 表　流跡線観測結果（第 40－1 表～第 40－8 表）…… 530

図　目　次

（TSUKUBA 84）
第 1 図　筑波周辺の地形概要 …… 538
第 2 図　筑波山周辺の地形の特徴 …… 539
第 3 図　放出・捕集地点配置図 …… 540
第 4 図　放出時間とサンプリング時間 …… 541
第 5 図　観測地点およびトレーサ放出地点の配置 …… 541
第 6 図　実験実施状況 …… 542
第 7 図　特別気象観測実施状況 …… 547
第 8 図　実験期間の地上天気図と上層天気図 …… 548
第 9 図　天気図記号 …… 550
（TSUKUBA 85）
第10図　放出候補地点配置図 …… 551
第11図　放出時間とサンプリング時間の関係 …… 552
第12図　地上風観測地点配置図 …… 553
第13図　特別気象観測地点配置図 (1) …… 554
第14図　同　上 (2) …… 555
第15図　実験実施状況 …… 556
第16図　特別気象観測実施状況 …… 565
第17図　実験期間中の天気図 …… 566

はじめに

原子力施設の万一の事故にそなえ，環境における被曝評価を迅速かつ正確におこなうシステムを整備しておくことは，各種対策の出発点として不可欠である。この意味で，日本原子力研究所では，1980年から「緊急時環境放射能予測システムの研究」に着手した。この中で風速場および濃度分布の計算モデル開発が進められたが，これと並んでモデル験証のための野外拡散実験が計画された。

この拡散実験では，原子力施設排気筒放出物の移行，拡散を，地上最大濃度および最大線量率出現予想地点を含む風下距離十数キロメートルの範囲で把握するためのデータ入手を意図した。トレーサ濃度分布測定とともに，その時の気象条件，とくに拡散に影響する気象パラメータの観測が必要であり，実験手段の配置および所要人員がかなりの規模となるので，年1回集中的な野外実験を実施し，各年の実験重点を順次移して6カ年でしめくくる方針をとった。1980年から1985年の間，下表のように6回の実験が行われた。

1980－1983年の4回の実験は，わが国の原子力発電所がすべて海岸線に近い地点に所在することを考慮し，沿岸地域の拡散特性，とくに海風時に生成の予想される内部境界層の拡散への影響把握に力点をおいた。実験サイトには，典型的な沿岸として，海岸線が直線に近くまた内陸かなりの距離まで土地起伏の少ない茨城県東海村を選んだ。1984－85年の2回の実験は，複雑地形へのモデル適用を確かめるため，拡散に及ぼす起伏の影響が典型的に現われるサイトを考え，各方向に長い平担地フェッチを持つ茨城県筑波山付近を対象地域とした。

以下に各年度ごとの実験条件および結果を示す。結果の解析・解釈はここでは付さず，さまざまな利用に役立つよう取得した一次データを，数値表として編集するように努めたが，一部生データから図化したものもある。

第1巻（既刊，JAERI－M 86－021）に，1980，1981年度，第2巻（既刊，JAERI－M86－097）に1982，1983年度，第3巻（本報告書）に1984，1985年度の実験を所載する。

6カ年野外実験一覧

年度	実施期間	実施場所	内容・重点
1980 (TOKAI 80)	10月15－19日	茨城県東海村（沿岸平担地形）	高所ラインソース，海岸線から10km範囲。鉛直濃度分布。海陸温度差小
1981 (TOKAI 81)	8月20－28日	同上	高所ラインソース，海岸線から10km範囲。鉛直濃度分布。海陸温度差大
1982 (TOKAI 82)	8月 1－ 9日	同上	高所点源，海岸放出点から15km半円範囲。水平濃度分布
1983 (TOKAI 83)	8月 3－ 9日	同上	高所点源。海岸放出点から15km半円範囲。水平鉛直濃度分布
1984 (TSUKUBA 84)	10月15－19日	茨城県筑波山周辺（起伏地形）	地上及び高所点源。風上山麓と山頂の同時放出。
1985 (TSUKUBA 85)	11月 6－10日	同上	地上及び高所点源。風上山麓の2地点で同時放出

（Ⅰ）1984年度大気拡散実験（TSUKUBA 84）

1. 実 験 方 法

1980 － 1983年の野外実験は，沿岸平坦地形の拡散データ入手を目的として，茨城県東海村で行われた。1984年は，対象地域を茨城県筑波山周辺に移し，起伏地形における拡散実験が計画された。筑波山は関東平野にある孤立峰に近い山で，東，南，西方向に広い平坦地を有しており，風向により放出点を移動することによって，山越え気流中の拡散データが得やすい利点がある。実験時の主風向を考慮して風上側山麓でトレーサの地上または高所（ヘリコプター利用）放出を行ない，同時に別のトレーサを山頂で放出し，風上側斜面，稜線上，風下側斜面に風軸横断方向に配置したサンプラーで空気捕集を行うこととした。一方，山頂を中心に半径15 kmの範囲に各種気象測器を配置して特別気象観測を行なった。1984年10月15日から10月19日の5日間に，計10ランのトレーサ実験が行われた。以下に地形の特徴および実験方法の概要を記す。

1.1 地形の特徴

実験対象地域周辺の地形起伏の模様を第1図に示す。拡散実験の放出・サンプリング地点および主要な気象観測点は，同図破線の円内に配置された。筑波山頂の標高は876 mであり，山頂を中心に東側，南側，西側には50 km以上にわたり標高100 m以下の平坦地がつづいている。山頂から南東方向約30 kmで霞ケ浦，同じく東方約45 kmで鹿島灘の水面と接する。

対象地域をもう少し詳しくみると，第2図のようである。規則的な円孤状の西側斜面，かなり深い湯袋鞍部，風返峠を経る小幡・館鞍部が地形の特徴として注目される。

1.2 トレーサ実験

(イ) 地上高7 mの放出口をつけた移動車により，風上側山麓（山頂より水平距離4～5 km）で六弗化硫黄（SF_6）を放出する。補助トレーサとして，山頂地上7 mでフレオン13B 1（$CBrF_3$）を同時放出する。風上側放出では上記地上放出をせず，ヘリコプターで半径約200 mの円周飛行を行いながら，地上高200 mの高所放出を行う実験も計画した。この場合，長さ45mの放出管を機体から釣り下げ，その先端で放出した。TOKAI 81，TOKAI 82のさいのテストで，ロータのダウンウォッシュによる影響は無視できると思われた。放出率は，SF_6の地上放出では27～31 kg／h，同ヘリコプター放出では20～22 kg／h，また$CBrF_3$山頂放出では26～29 kg／hであった。放出時間については後述する。

(ロ) 濃度分布測定のための空気捕集は，あらかじめ山頂中心に設定した70地点のうち，風向・放出地点により30地点を選び，地上約1.5 mの捕集口をもつタイマー付サンプラーを用いて行った。この地上濃度のほか，濃度鉛直分布測定のため，風上側斜面の一地点に車載型係留気球を配

置し，その係留索に地上から高さ300 mの範囲で20台の軽量サンプラーを取りつけ空気捕集を行った。サンプルの量は，地上捕集では一地点5～10 ℓ，鉛直捕集では1～3 ℓである。

サンプリング網の配置（東寄りの風の例）を第3図に示す。

(ハ) ヘリコプターの積載重量制限なども考慮して，放出－サンプリングの時間関係は次の二種のいずれかとした。(a)型は，風上側地上放出の場合で，定率連続放出に対する定常濃度をとらえようとするものである。(b)型は，風上側ヘリコプター放出の場合で，一定時間の総放出量に対する雲の全量通過時間にわたる時間積分濃度をとらえようとするものである。拡散実験の時間帯の大気拡散場が定常と仮定できれば，後者は簡単な計算で前者と同様のχ／Qに換算できる（χは濃度，Qは放出率）。標準的な放出・捕集時間配置を第4図に示す。風速が弱い場合はサンプリングの開始と終了の時刻を後にずらすなど，実験時の条件に合わせて時間配置に若干の変更を加えることがある。

(ニ) 空気捕集は，10 ℓおよび5 ℓのサランバッグ（新品使い捨て）を使用し，事前に全品に窒素ガス洗浄とピンホールチェックを行った。分析は山頂から約10 km南方の大穂公民館に設けた分析室において，ガスクロマトグラフィを用いて行ない，実験指揮の参考に用いた。現地で処理しきれなかった試料は持ち帰り数日以内に分析した。

1.3 特別気象観測

主要な気象観測は，トレーサ実験が行われた10月15日～10月19日の日中に実施したが，日変化の模様をとらえるために，2時間おきの定時観測を標準とした。また山塊を含む地形の流線の特徴把握のため，地上風向風速および音波ドプラレーダ観測は，トレーサ実験期間を含む1カ月間の連続観測とした。観測項目の一覧を第1表に示す。

(イ) 地上気象観測

地上風向風速は筑波山周辺の30 km×30 kmの範囲内に12台の自記風向風速計（地上高5～10 m）を設置（第1図参照）し，10月10日から11月10日まで昼夜の連続測定をした。気温，湿度，気圧，雲量，雲形，天気については，観測本部（地点W1）において10月15日から10月19日の実験期間中の毎正時に測定した。

(ロ) パイロットバルーン観測

筑波山周辺の6地点（W15～W19）でセオドライト2点観測法により1時間内の15分毎に3回測定した。気球（20 g）上昇速度は毎分150 mに設定し，20秒毎に高度角，方位角を1500 mまで2点で読み取った。観測は9時から17時までの2時間毎に行い，10月16日と10月18日には早朝（6, 7, 8時）および夕刻（18，19時）も行った。山地の実験のため，上昇速度一定の仮定はとらず，全観測点ダブルセオドライト法を用いた。

(ハ) 低層ゾンデおよびレーボール観測

観測本部（地点W1）および真壁（地点W13）の2地点において低層ゾンデ（400 MHz）を用いて，上昇速度を毎分200 mに設定し，高度1500 mまでの気温を測定した。また低層ゾンデをセオドライトで追跡し，15秒毎に高度角，方位角を読み取り，1500 mまでの風向風速を求めた。観測はパイロットバルーン観測と同時刻に行った。

(ニ) 小型係留ゾンデ観測

酒寄（地点W1.4）および十三塚（地点W12）の2地点において中型係留気球（14 m^3）に小型係留ゾンデ（400 MHz）を吊して，地上から高度300 mまで50 m毎に約1分間停止して，気温，湿度，風向風速を上昇・下降時とも測定した。観測はパイロットバルーン観測と同時刻に行ったが風速が8 m／s を越えた時は中止した。

(ホ) 流跡線（ノンリフトバルーン）観測

トレーサガスの流れを確認するためノンリフトバルーン（定容積気球）をトレーサガス放出地点から設定高度200 m（媼ケ峰駐車場（地点W23）は10 m）で放球し，セオドライト2台で追跡し，30秒毎に高度角，方位角を2点で読み取り流跡線を観測した。放球はトレーサガス放出開始と同時刻に行い，追跡は60分以内で気球が見えなくなるまで行った。

この流跡線観測は，放球点およびパイロットバルーン観測ベースのうちの風上側の一つを用いて行ったが，概して追跡距離の短い所で気球が地物のかげに入り，山越えの模様をとらえることは成功しなかった。

(ヘ) 音波ドプラーレーダー観測

山頂の北側（地点W20）および東側（地点W21）の山麓にそれぞれ一台音波ドプラーレーダーを設置し，10月10日～11月9日，上層風の連続観測を行った。使用した測器は，Xontech 社のXONDAR－1（バイスタテック型）である。地上から550 mまでの，50m毎の高さの水平風向，風速，鉛直風速の平均値および変動値(標準偏差)を，サンプリングタイム10分間で求め，10分おきに出力させている。

(ト) ラスレーダ観測

山頂の南西山麓（地点W22）で，ラスレーダによる上層風および気温プロフィルの観測を行った。観測期間は10月15日13時～10月19日17時で，使用した測器は日本無線ＫＫのJMA－21 RASSである。地上から毎10 m層の平均風向風速および気温を10分おきに出力させている。なお，この観測は，日本無線ＫＫによる自主参加であったが，同社の好意で本報告に収録された。

1.4 観測地点，濃度測定地点の配置

観測地点の配置と地形の関係を第5図に示す。この図には，期間中のトレーサ放出地点（Run 1～10）も記入されている。サンプリング地点は第3図に記したが，この全地点および気象観測地点の経度，緯度，標高を第2－1，2－2，2－3表に記す。経緯度は，度・分・秒表記でなく，度数で10^{-4}の桁まで記した。第2－4表には，トレーサ実験のラン毎に，風上側の放出点（トレーサはSF_6）位置と定容積気球（ノンリフトバルーン）放球点の位置を記した。放出点標高は，（放出点の地表標高）＋（放出口の地上高）として記してある。ヘリコプター使用放出のものについては，周回飛行の円の中心の位置を示す。

2. 実 験 結 果

2.1 実験の実施経過

期間中の10ランの拡散実験を行った。この経過概要を第3表に示す。また放出各ラン毎の実施状況記録を第6図にまとめた。これら図，表中の「実験モード」は，放出地点，サンプリング地点の配置および放出とサンプリングの時間帯設定を選択する目安として設けた区分であるが，実験結果のデータ（後出）に必要な情報はすべて含まれているので，この説明は省く。

第7図は，実験期間中の特別気象観測の実施状況である。定容積気球（ノンリフトバルーン）は，トレーサ実験の最中に放球・観測したが，他の気象要素は日変化パターンを摑めるよう定時観測とした。図のパイロットバルーンの欄に，3個の黒丸が並んでいるのは，一回の観測時に3個の気球を相次いで放球・追跡したという意味である。

2.2 実験期間中の天気概況

実験の行われた10月中～下旬は，移動性高気圧と気圧の谷が交互に通り，関東地方の天気は周期的な変化をした。実験期間中の毎日9時の地上天気図と上層（850 mb）天気図を第8図に示す。以下にこれら各日の天気概況について記す。なお，天気図記号は第9図に示した。

〔10月14日〕

関東地方の南を通った低気圧が北海道の東海上でやや発達し，その後華中方面から高気圧が張り出して関東地方は良く晴れた。筑波山周辺では朝晩は北～東の風が吹き山頂はやや強まったが，日中は全般に弱い南よりの風となった。

〔10月15日〕

移動性高気圧が日本海中部に中心を移して日本付近をおおい，関東地方では日中快晴になったが，夕刻頃から高気圧の後面に入り雲が多くなった。筑波山周辺では午前中は北～北東の風が吹いていたが次第に東よりの風に変わった。

〔10月16日〕

高気圧の中心は三陸の東海上に移動し，関東地方は高気圧の後面となったため一日中雲の多い状態が続いた。筑波山周辺では朝の内は東～南東の風が吹いていたが次第に南よりに変わった。風速は全般に弱かった。

〔10月17日〕

日本付近は深い気圧の谷となり関東地方の南岸を低気圧が東進したため筑波山周辺は昼頃まで雨が降り続いた。午後は雨は止んだが上層の気圧の谷が残り夕刻まで曇り空となった。北～北東の風が次第に強まり山頂では10～13 m／s にも達した。また山頂や山腹を中心に濃い霧が発生した。

〔10月18日〕

深い気圧の谷が日本の東海上に抜けた後，大陸の高気圧が日本海方面から日本付近をおおい，関東地方も晴天となった。しかし夕刻頃からは次第に雲が広がり夜には曇りとなった。筑波山周辺は全般に風が弱く，日中多少南よりの風が吹いたが夜は東よりの風になった。

〔10月19日〕

高気圧が中心を日本海に移し，関東地方は北高型の気圧配置となり南岸に前線が発生して朝から雨が降り続いた。筑波山周辺は北東～東の風がやや強く吹き，濃い霧も発生した。

2.3 トレーサ放出

SF_6 および $CBrF_3$ の2種気体トレーサの同時放出をすべてのランで行った。$CBrF_3$ は，全実験を通じ，筑波山頂の固定点で放出したが，SF_6 は風向をみて，筑波山頂の風上側から放出した。各ランのトレーサ放出時間と放出率を第4表に記す。放出点位置は第2表を参照されたい。

2.4 濃度分布

トレーサ実験に先立って，バックグランド濃度調査のため，サンプリング予定地点の約1／3の地点について地上濃度を測定した。空気捕集および濃度分析の方法は実験に用いたものと同じである。結果を第5表に記す。

各実験で得られた試料濃度の値を第6－1表～第6－10表にまとめた。SF_6 と $CBrF_3$ の濃度は同一試料のものである。測定地点位置は第2表を参照されたい。鉛直濃度の高度は，地上高である。なお，同一高度に(上)，(下)と記されているものは，サンプラーのチェックを含め，測定濃度の代表性をたしかめるため，ほぼ同じ高さに2台のサンプラーを配置したものである。

表中の濃度は体積濃度で示されているが，放出強度との対応をみる場合，第4表では重量放出率で記されている点注意されたい。また放出・捕集モードが(b)型（Run 6，7，8，9）の場合は，空気捕集は濃度雲の到達前から，全量通過し終るまでの全時間をカバーする時間積分濃度を求めるよう計画されたもので，表の数値は時間変動の大きい濃度の平均値となっている。

なお，輸送時間の大きいと思われたいくつかの地点では，(a)，(b)両型とも，サンプリング時間帯を後にずらせた場合がある。この記録を第7表に示す。

2.5 地上気象

山頂の南西山麓の，地点W1における地上気象観測記録を第8表に記す。風向・風速データは次項の地上風の24時間観測結果の表に含まれている。

2.6 地上風

筑波山周辺の局地風の特徴を明らかにするため，拡散実験対象地域を含む広域に風向風速計を配置し，実験期間を含む約1カ月間の連続観測を行った。この間の毎正時前10分間の平均風向風速データを，第9－1表～第9－13表に収録する。観測地点は，筑波山頂（S64）と，山頂を囲む12地点（W1～W12）である（第1図参照）。測器はプロペラ型の風向風速計で，地上5～10mのポールにセンサーを取付けてある。10分間平均風速が0.5m/s未満のものは静隠として処理し，表には風向をCalm（17），風速を0.0（m/s）と記載されている。風向の括弧内は16方位（NNE＝1）法の数値である。欠測の場合は，風向は99，風速は99.9と表示してある。

2.7 風向風速鉛直分布

2.7.1 測風気球観測

山頂を囲む6地点（W15，W16，W17，W14，W18，W19）を放球点として，各地点ダブルセオドライト方式で，上層風の観測を行った。この結果を第10－1表～第10－6表に示す。風向・風速は実測値を直線内挿し，50mごとの高度に整理してある。風向の（deg）は，北から時計まわりの度で示した風上方向である。2台のセオドライトの延長線方向に気球が流れる時，測定精度は著しく悪くなるが，第10－2表の一部に異常に大きな風速値が算出されているのはこのためである。

2.7.2 レーボール観測

山頂の南および北の2地点（W1，W13）で，測風気球と同じ時刻にレーボール観測を行った。結果を第11－1表および第11－2表に示す。なおこれと同時に測定された気温の鉛直分布は別に（第13表）記す。

2.7.3 音波ドプラーレーダ観測

山頂の東および北の2地点（W21，W20）でXONDARによる上層風の観測を行った。結果を第12－1表および第12－2表に示す。記されている風向風速値は記載時刻の前10分間の平均値である。表のSD，SU，SWは，それぞれ風向，風速水平成分，風速鉛直成分の変動量（標準偏差）で，サンプリング間隔5sec，平均化時間600secに相当する値である。

2.8 気温の鉛直分布

2.8.1 低層ゾンデ観測

地点W1およびW13で行われたレーボール観測による気温の鉛直分布測定値を，第13－1表および第13－2表に示す。温位は地上気温を基準に求めてある。

2.8.2　係留ゾンデ観測

山頂の東側（地点W12）および西側（地点W14）の二地点で，係留気球を昇降させ地上から300 mの範囲で温度，湿球温度，風向，風速の観測を行った。結果を第14－1表および第14－2表に記す。定時観測の各時刻に気球の上昇を開始するが，300 mに達したのち再び地上に降下するまで約40分を要した。表では測定高度の横に，測定時刻を記してある。下降時の表は，下段から上段に向け時間が経過していることを注意されたい。風速表示の99.9は欠測をあらわす。

2.8.3　RASSレーダ観測

山頂の南西側一地点（W22）で，RASSレーダによる気温および風の鉛直分布の観測が行われた。結果を第15表に示す。表の各ブロックの第1行は，日時（10分間隔）および地上1.5 mの気温および湿度である。

2.9　定容積気球の流跡線

トレーサ実験の各ランについて，山頂の風上側を放球点とし，定容積気球のダブルセオドライト追跡による流跡線観測が行われた。結果を第16表に示す。設定高度は海抜高度であり，放球点におけるこの高度に相等する等密度面を流れるよう浮力調整がなされたという意味である。表では，毎30秒の角度よみとり値から計算した位置を，放球点を原点とし，北をY方向，東をX方向とする直角座標系で示してある。読とり間隔が30秒であり，表の（回数）×30が放球後のトラベルタイム（秒）となる。Leは原点からバルーンまでの直線距離であり，流跡線の積分値ではない。表の気球高度は放球点を基準にした地上高であり，負数の場合も有意である。放球点の海抜高度は，第2表を参照されたい。

(II) 1985年度大気拡散実験 (TSUKUBA 85)

1. 実 験 方 法

前年度のTSUKUBA 84と同じ地域を対象に，1985年11月6日～11月10日，野外拡散実験が行われた。前回の取得データの検討に基いて，実験方法に以下の改善，追加を行った。(1) トレーサの山頂放出はやめ，2種トレーサを山頂に対し風上方向の2地点から同時放出し，山越え拡散データ入手の確実性を高める。(2) 南北両斜面の日射差違の影響を確認するため，地上気温，地表面温度の観測点を4地点にふやす。(3) 地上風連続観測地点を一部変更する。(4) 音波ドプラーレーダ観測を一地点追加する。(5) 風の変動データ入手のため，超音波風向風速計を2地点に配置する。

実験目的，対象地形の特徴については，前報（TSUKUBA 84）に記されているので省略する。正味5日間の期間中，9ランのトレーサ実験が行われた。

1.1 トレーサ実験

(イ) 使用トレーサおよびその放出方法はTSUKUBA 84と同様である。放出地点は，あらかじめ第10図のように地上放出用11地点，ヘリコプター放出用10地点を設定し，実験時の主風向によって山の風上側の2地点を選択することとした。すべての実験に，SF_6と$CBrF_3$の2種トレーサ同時放出を行なう。

(ロ) 濃度測定のための地上空気採取地点は，前回よりふやし，あらかじめ設定した約90地点のうちから風向および放出点位置を考慮し，各回約40地点を選択する。いくつかの地点では，濃度の時間変動をみるため，サンプリングタイムを時間分割して試料を採取する。鉛直分布測定のための上層空気採取は，車載型係留気球を用い，風上側斜面（各ラン1地点）で地上から300 mまでの範囲で20点の空気採取を行う。採取空気量は，地上で1点5～10 ℓ，上層は1～3 ℓで，分析はガスクロマドグラフィーによる。

(ハ) トレーサ放出方法は，地上放出，ヘリコプター放出とも前回と同じである。放出時間とサンプリング時間との関係は，トラベルタイムが大きい時（弱風時）も充分カバーできるように，第11図のように変更した。図のa型は2種トレーサ地上放出の場合で，b型は1種をヘリコプター放出する場合である。

1.2 特別気象観測

特別気象観測配置の一覧表を第17表に記す。上層気象は，日中奇数時の定時観測のほか，トレーサ放出中の観測を追加した。以下観測項目別に概要を記す。

(イ) 地上気象観測

地上風向風速は筑波山周辺の30 km×30 kmの範囲内に7台の自記風向風速計（地上高5～10 m）を設置（第12図参照）し，10月25日から11月25日まで昼夜の連続測定をした。気温，湿度，気圧，雲量，雲形，天気および地表面温度については観測本部（W 1）において，また気温，湿度，地表面温度を真壁（W 20）でそれぞれ11月6日から11月10日の実験期間中の毎正時に測定した。

(ロ) パイロットバルーン観測

筑波山周辺の6地点（第13図参照）でセオドライト2点観測法により1時間内の15分毎に3回測定した。気球（20 g）上昇速度は毎分150 mに設定し，20秒毎に高度角，方位角を1500 mまで2点で読み取った。観測は9時から17時までの2時間毎に行い，11月8日と11月10日には早朝および夕刻も行い，また拡散実験時にも放出開始時刻に合わせて観測を行った。

(ハ) 低層ゾンデおよびレーボール観測

観測本部（W 1），真壁（W 13），十三塚（W 12）の3地点（第13図参照）において低層ゾンデ（400 MHz）を用いて，上昇速度を毎分200 mに設定し，高度1500 mまでの気温を測定した。また低層ゾンデをセオドライトで追跡し，15秒毎に高度角，方位角を読み取り，1500 mまでの風向風速を求めた。観測はパイロットバルーン観測と同時刻に行った。

(ニ) 小型係留ゾンデ観測

つつじケ丘（W 25，第13図参照）において中型係留気球（14 m^3）に小型係留ゾンデ（400 MHz）を吊して，地上から高度300 mまで50 m毎に約1分間停止して気温，湿度，風向風速を上昇・下降時とも測定した。観測はパイロットバルーン観測と同時刻に行ったが風速が8 m/sを越えた時と濃霧が発生した時は中止した。

(ホ) 流跡線（ノンリフトバルーン）観測

トレーサガスの流れを確認するためノンリフトバルーン（定容積気球）をトレーサガス放出地点付近から設定高度200 mで放球し，セオドライト2台で30秒毎に高度角，方位角を2点で読み取り流跡線を観測した。放球はトレーサガス放出開始と同時刻に行い，追跡は60分以内で気球が見えなくなるまで行った。ただしRun 1，Run 2は濃霧のため追跡できなかった。またRun 7，Run 8，Run 9は予定放球点が濃霧となったため放球点を小幡（W 15）に変更して実施した。

(ヘ) 超音波式風向風速計観測

乱れを測定するため十三塚（W 12）とつつじケ丘（W 26，第14図参照）において3次元の超音波式風向風速計を設置して実験期間中連続して自記記録した。またトレーサガス放出開始時刻から約2時間データロガに0.5秒間隔で瞬時値を集録した。

(ト) 地上気温観測

観測本部（W 1），金井（W 20），つつじケ丘（W 25）（第14図参照）において白金抵抗測温体を通風筒に格納して実験期間中連続して地上気温を測定し自記記録した。

(4) 音波ドプラーレーダ観測

山頂の北，東，南の山麓に音波ドプラーレーダを設置し（地点番号W 20，W 21，W 27，第14図

参照），2台は11月5日～12月5日，1台は11月7日～11月10日，上層風の連続観測を行った。使用した装置は，Xontech 社のXONDAR 2台と，海上電機（株）のドプラーソーダ1台である。地上から上層50mごとの三次元の平均風速および変動風速を10分おきに記録する。

(5) ラスレーダ観測

山頂の南西山麓（地点W22，第14図参照）で，ラスレーダによる上層風および気温の鉛直分布観測を行った。観測期間は11月6日～11月10日，使用装置は日本無線（株）のJMA 21 RASSである。

1.3 観測地点および濃度測定地点の位置

特別気象観測地点の配置は第12図，第13図，第14図に示したが，各地点の経度，緯度，標高を第18表，第19表，第20表に，各観測項目別に記す。経緯度は度の単位で10^{-4}の桁まで示した。

拡散実験における空気採集地点の配置は，前回の採取網（第3図参照）を基本に，周辺に19地点を新たに配置した。この新採集地点の位置を第21表に示す。地点番号1～68の位置は第2－3表に記されている。トレーサ放出には，第10図の候補地点のうち，地上放出10地点，高所放出4地点が用いられたが，この位置と用いた実験run数を第22表に記す。

2. 実 験 結 果

2.1 実験の実施経過

拡散実験の実施状況一覧を第15－1図～第15－9図に示す。図中「ノンリフト地点」として記入されている地点各は，流跡線確認のための定容積気球の放球地点である。空気捕集の項の末尾にある（地点名）は，係留気球を用いた濃度鉛直分布測定地点である。

第16図は，実験期間中の特別気象観測の実施状況である。パイロットバルーンの項の黒丸の数は，風の平均プロフィールを求めるために複数気球を相次いで放球追跡した回数を示す。

2.2 実験期間中の天気概況

実験の行われた11月上旬は，前半は気圧の谷が通過後，本州は移動性高気圧におおわれて全国的に晴れたが，後半は気圧の谷に入り関東地方では曇りや雨の日が多かった。

実験期間中の毎日9時の地上天気図と上層（850 mb，標高1500 m付近）天気図及び関東甲信地方の気象官署と茨城県内のアメダスデータから9時，15時の風向風速を記入した図を第17－1図～第17－5図に示した。以下に各日の天気概況について記す。

〔11月6日〕

移動性高気圧が北偏して日本付近をおおい，日本の南岸は前線帯となった。関東地方は朝から雨となり，筑波山周辺では弱い北または東よりの風が吹き，朝から小雨が降り続いた。また上空に湿った気流が入り霧が所々で発生した。

〔11月7日〕

関東地方は低気圧を含む気圧の谷に入り午前中は雨の所が多かった。筑波山周辺では北東の風が次第に西よりの風に変わったが風速は弱かった。午前中は所々で雨が降り，午後も曇りで所々霧が発生して見通しが悪くなった。

〔11月8日〕

動きの遅い低気圧が関東地方の東海上に抜け，日中は晴れたが上空に寒気が入ってやや不安定な天気となった。筑波山周辺では弱い西よりの風が吹き日中は晴れたが，午後は雲が多くなり夕方から夜にかけて所々でにわか雨が降った。また朝の内霧の発生した所があった。

〔11月9日〕

上空の気圧の谷も抜けて関東地方は高圧部となり筑波山周辺では朝から晴天となった。風速は弱かったが日中南よりの風が吹いた。しかし次の気圧の谷の接近で夜は曇りとなり東よりの風に変わった。

〔11月10日〕

弱い低気圧が関東の南海上と日本海を通過したが関東地方の天気は大きく崩れなかった。筑波山周辺では全般に風が弱く曇りで一部では雨が降った。また所々で濃い霧が発生して見通しが悪くなった。

2.3 トレーサ放出

SF_6 および $CBrF_3$ の2種気体トレーサの同時放出をすべてのランで行った。$CBrF_3$ は全ラン地上放出であるが，SF_6 は，Run 5，6，7，8の4回についてはヘリコプターによる地上200 mの放出とした。ヘリコプターを使用する実験時の放出時間は，上空，地上とも30分間で，これ以外のランでは90分である。各ランのトレーサ放出量を第23表に示す。各実験ランに用いた放出地点名は第15図に，その地点位置は第22表に記されている。

2.4 濃度分布

拡散実験に先立って，用いるトレーサのバックグランド濃度調査のため，サンプリング網の全域にわたり設定地点の約半数の地点について地上濃度を測定した。空気捕集および濃度分析の方法は実験時と同じである。結果を第24表に記す。$CBrF_3$ および SF_6 について，それぞれ3 ppt および8 ppt を上まわる地点はなかった。

9回の実験で得られた濃度分布を，地上濃度，鉛直方向濃度分布の順に第25表および第26表に示す。いずれもバックグランドを差引いていない測定値である。第26表のRunナンバーの後に括孤で記したのは鉛直捕集地点名で，また表中（上），（下）とあるのは，サンプラーの機能や濃度測定法によるバラツキをチェックするため，一高度に2台にサンプラーを配置したものの値である。第25表の地点66（女体山頂）の二つの値は，構造物の両側面においた二つのサンプラーによる濃度である。

地上濃度については，いくつかの地点で時間分割のサンプリングを行ない，濃度の経時変化を確かめた。分割のしかたは，第11図に示したが，3分割のケースはこの間の濃度の定常性を，また5分割のケースはこの間にトレーサ雲の全量通過を，それぞれ期待した実験計画のときのものである。この結果を第27表に示す。

第28表は，ガスクロマトグラフィー分析結果の精度確認のため行ったクロスチェックデータである。バラツキはかなり大きい。

2.5 地上気象

山頂の南および北側山麓の二地点（W 1，W 13）における地上気象観測記録を第29表に記す。表中，放射温度の欄は，放射温度計で測定した地表面温度である。第30表は，山頂の南，東および北側山麓の三地点（W 1，W 25，W 20）で連続観測した地上気温データである。気温の測器は，第29表は通風アスマン乾湿計，第30表は通風白金抵抗温度計によるものである。

2.6 地上風

前年度の実験よりやや範囲を縮少したが，実験対象地域を含む広域の地上風連続観測を行った。観測期間は，10月25日から11月25日までの1カ月である。この間の毎時平均風向，風速の記

録を第31表に示す。風向は16方位表示，風速の単位は$m \cdot s^{-1}$である。風向風速計のセンサーは，地上高5mである。ただし，足尾山頂のW2地点は地上高3mである。表の記載法については，TSUKUBA 84 § 2.6を参照されたい。

第32表は，山麓（W12）と中腹（W26）における超音波風向風速計の観測結果である。同表で風向は16方位表示であるが，風向標準偏差は度（degree）の単位で示されている。風速は平均値，標準偏差ともに$m \cdot s^{-1}$単位である。鉛直風速は，正が上向き，負が下向きの風である。

2.7 風向風速鉛直分布

2.7.1 測風気球観測

山頂をとりまく6地点（W14，W15，W16，W17，W18，W19）を放球点とし，各地点ダブルセオドライト方式で，上層風の観測を行った。この観測点配置は前年度と同じである。結果を第33表に示す。同表では，風向を角度と16方位併記で示している。表に記載されている時刻は放球時刻である。

2.7.2 レーボール観測

山頂の南，北および東の3地点（W1，W13，W12）を放球点としてレーボール観測を行った。結果を第34表に示す。風向，時刻の記載法は第33表と同じである。なお，これと同時に測定された気温の鉛直分布は別に（第37表）記す。

2.7.3 音波ドプラーレーダ観測

山頂の南，北および東の3地点（W27，W20，W21）において音波ドプラーレーダによる上層風の観測を行った。W20とW21の2地点では，昼夜連続の観測が行われたがこの結果を第35表に記す。表中の各ブロックの第1行は，測定時刻（月／日／年，時：分）であるが，第2行以下のデータはこの時刻の前10分間をサンプリング時間とする平均および変動風速である。第1列は測定高度（m），第2列は平均風向（度），第3列は平均風速（$m \cdot s^{-1}$），第4列は平均鉛直風速（$m \cdot s^{-1}$），第5列は風向標準偏差（度），第6列は水平風速標準偏差（$m \cdot s^{-1}$），第7列は鉛直風速標準偏差（$m \cdot s^{-1}$）である。

W27地点では観測は日中だけ行われた。結果を第36表に示す。この表の各ブロックの，第1行は測定時刻（年－月－日，時：分）で，平均のとり方は第35表と同じである。また第1列は測定高度（m），第2列は水平風向（度），第3列は水平風速（$m\ s^{-1}$），第4列は鉛直風速である。第35表，第36表とも，鉛直風速は上向きを正としてある。

2.8 気温の鉛直分布

2.8.1 低層ゾンデ観測

山頂の南，東，北の山麓（地点W1，W12，W13）で，低層ゾンデにより上層気温の観測を行った。結果を第37表に示す。同表の温位は地上気温を基準に計算で求めたものである。

2.8.2 係留ゾンデ観測

山頂の南東，斜面中腹の台地（W25）で小型係留気球により地上300mまでの，風向・風速，温度，湿度の観測を行った。測定は気球の上昇時と下降時に行われるが，この往復測定の終了までには30分～60分を要している。結果を第38表に記す。表には各高度の測定時刻を記してある。

2.8.3 RASSレーダ観測

前回と同じW22地点で，RASSによる気温，風の観測を行った。毎正時の測定値（正時が欠測のときは近接時刻の）を第39表に示す。

2.9 定容積気球の流跡度

トレーサ拡散実験の放出時に，山の風上側の地点で定容積気球（テトルーン）を放球し，ダブルセオドライト観測を行った。結果を第40表に示す。表示の仕方については，前年のTSUKUBA 84 § 2.9の説明を参照されたい。表の第1行にあるRunナンバーは，拡散実験のRunナンバーである。またCHITENとあるのは放球点で，この放球点を原点とする三次元直角座標で気球の位置が示されている。読みとり間隔はいずれも30秒であり，これにより流跡線上の風速値を求めることも可能である。

おわりに

この実験は，原子力施設の異常放出のさいの環境評価に役だつ実測データ入手を目的にしぼって計画された。トレーサの放出高度やサイトの選択など，実験手法もこのような観点できめられたが，一回の実験に数十人の熟練した人員を配して大規模に行われた測定データはその他のさまざまな目的にも役だつ情報を含んでいると思われるので，取得データをほぼもれなく，しかもできるだけ生データに近い形で収録公表することにしたものである。なお，実験の計画は原研環境第1研究室で行い，環境放射能研究委員会の討議，助言を得て実行案にまとめ，その現地実施の大部分は，日本気象協会に委託して行われた。日本気象協会役職員の精力的で献身的な活動に深く感謝するものである。野外実験の準備，実施に当って，茨城県庁および東海村，筑波町，真壁町，八郷町の各役場関係者の御協力をいただいた。実験のすべての面で今井和彦環境安全研究部長（当時），森内茂同部環境第1研究室長の支援，助言をいただいた。実験の実施，データの整理，吟味に茅野政道，石川裕彦，甲斐倫明，山澤弘実の各氏の協力をいただいた。このほか数多くの地元の方々から寄せられた好意と協力に感謝の意を表したい。

第1表　特別気象観測一覧表

観測項目	観測期間	地点数	観測時刻	備考
地上風	10月10日～11月9日	12 固定	連続	5～10m ポール
パイロットバルーン	10月15日～10月19日	6 固定	3日: 9, 11, 13, 15, 17 2日: 6, 7, 8, 9, 11, 13 15, 17, 18, 19	ダブルセオドライト観測 風
低層ゾンデおよびレーボール		2 固定	同上	風, 気温
係留ゾンデ		2 固定	同上	地上～300m上昇・下降時測定。風, 気温, 湿度
流跡線		1 移動	トレーサ放出開始時	ダブルセオドライト観測
RASS		1 固定	連続	高さ 毎10m 風, 気温
音波ドプラーレーダ	10月10日～11月9日	2 固定	連続	高さ 毎50m 風速, 変動風速

第2－1表　地上風観測点位置

地点名	地点記号	緯度	径度	標高（海抜）
観測本部	W 1	36.2040 °N	140.0810 °E	25 m
足尾山	W 2	36.2769	140.1510	628
柿岡	W 3	36.2311	140.1849	45
本郷	W 4	36.1437	140.1783	30
石岡	W 5	36.1970	140.2867	25
岩間	W 6	36.2860	140.2735	35
岩瀬	W 7	36.3585	140.1214	45
新治	W 8	36.3295	140.0325	35
下館	W 9	36.2977	139.9807	30
須津賀	W 10	36.2667	140.0751	37
風返峠	W 11	36.2113	140.1247	410
十三塚	W 12	36.2183	140.1467	40

第２－２表　上層風，上層気温観測地点位置

観測項目	地点記号	緯　度	経　度	標　高
低層ゾンデ放球点（レーボール）	W 1	36.2033 °N	140.0800 °E	25 m
〃	W 13	36.2767	140.1200	50
係留ゾンデ	W 14	36.2283	140.0683	30
〃	W 12	36.2183	140.1467	40
パイロットバルーン放球点	W 15	36.2250	140.1667	25
〃	W 16	36.2050	140.1283	385
〃	W 17	36.1750	140.1067	30
〃	W 14	36.2283	140.0683	30
〃	W 18	36.2383	140.0417	25
〃	W 19	36.2617	140.0950	55
XONDAR 1	W 20	36.2599	140.1024	55
〃 2	W 21	36.2254	140.1625	25
RASS	W 22	36.2014	140.0786	20
定容積気球放球点＊	W 23	36.2033	140.1283	373

＊）このほかの放球点はパイロットバルーン放球点を用いている。
第２－４表に記載。

第２－３表　空気補集（サンプリング）地点位置

地点番号	緯度 °N	経度 °E	標高m
S 1	36.2040	140.0810	25
S 2	36.2125	140.0717	22
S 3	36.2200	140.0682	24
S 4	36.2292	140.0694	30
S 5	36.2408	140.0671	30
S 6	36.2500	140.0717	28
S 7	36.2575	140.0860	35
S 8	36.2618	140.0958	52
S 9	36.2682	140.1085	45
S 10	36.2650	140.1209	110
S 11	36.2570	140.1287	250
S 12	36.2493	140.1348	330
S 13	36.2530	140.1463	200
S 14	36.2545	140.1595	65
S 15	36.2478	140.1680	42
S 16	36.2408	140.1685	28
S 17	36.2327	140.1666	32
S 18	36.2247	140.1655	23
S 19	36.2165	140.1712	35
S 20	36.2080	140.1786	22
S 21	36.1973	140.1812	26
S 22	36.1891	140.1772	25
S 23	36.1868	140.1665	40
S 24	36.1848	140.1537	60
S 25	36.1845	140.1408	220
S 26	36.1863	140.1287	370
S 27	36.1925	140.1333	360
S 28	36.1978	140.1272	210
S 29	36.1958	140.1160	65
S 30	36.1923	140.1015	29
S 31	36.1916	140.0893	23
S 32	36.1963	140.0817	20
S 33	36.2267	140.0833	210
S 34	36.2261	140.0903	390
S 35	36.2297	140.0918	480
S 36	36.2343	140.0930	415
S 37	36.2391	140.1032	305
S 38	36.2463	140.1005	185
S 39	36.2545	140.0966	62
S 40	36.2338	140.1047	460
S 41	36.2322	140.1090	445
S 42	36.2312	140.1180	490
S 43	36.2292	140.1255	350
S 44	36.2383	140.1275	250
S 45	36.2332	140.1322	220
S 46	36.2279	140.1302	270
S 47	36.2242	140.1282	305
S 48	36.2202	140.1285	360
S 49	36.2155	140.1294	400
S 50	36.2033	140.1277	360
S 51	36.2075	140.1357	410
S 52	36.2113	140.1247	410

第２－３表　（つづき）

地点番号	緯度 °N	経度 °E	標高m
S 53	36.2160	140.1235	530
S 54	36.2120	140.1197	340
S 55	36.2085	140.1150	250
S 56	36.2065	140.1090	220
S 57	36.2035	140.1000	120
S 58	36.2100	140.1045	250
S 59	36.2092	140.0971	200
S 60	36.2122	140.0948	250
S 61	36.2172	140.0893	330
S 62	36.2217	140.0856	300
S 63	36.2220	140.0978	750
S 64	36.2224	140.1010	845
S 65	36.2229	140.1035	800
S 66	36.2227	140.1095	875
S 67	36.2279	140.1055	630
S 68	36.2207	140.1060	620
SA	36.1848	140.0827	18
SB	36.1762	140.0817	15
SC	36.1712	140.0923	15
SD	36.1679	140.1058	25
SE	36.1822	140.1182	90
SG	36.2100	140.1008	250

第２－４表　　トレーサ放出点と定容積気球放球点の位置

トレーサ実験番号	SF_6 放出点*			定容積気球放球点
	緯度(°N)	経度(°E)	標高(m)**	
Run 1	W 19に同じ		55 + 7	W 19
Run 2	W 19 〃		55 + 7	W 19
Run 3	W 12 〃		40 + 7	W 12
Run 4	W 12 〃		40 + 7	W 12
Run 5	36.1983 (R 1)	140.1267	250 + 7	W 23
Run 6（ヘリ）	36.2574 (R 2)	140.0857	55 + 200	W 19
Run 7（ヘリ）	〃 (R 2)	〃	〃	W 14
Run 8（ヘリ）	36.2200 (R 3)	140.1468	40 + 200	W 12
Run 9	W 12に同じ		40 + 7	W 12
Run 10	W 12に同じ		40 + 7	W 21

*）$CBrF_3$ の放出点は，全実験を通して同一地点（第２－３表のS65地点，標高は（800 + 7）m）

**）この標高は地表面標高＋放出地上高で記す。

第３表　TSUKUBA84　実験経過の概要

月　日	気象観測		拡散実験			
	天　気	定時観測(3)	Run	実験モード(1)	放出時刻(2)	備　考
10. 15	(09－17)	09－17	R－1	地上，N強風	0930－1100	
(月)	○～①	毎奇数時	R－2	地上，N中	1400－1530	
16		06－19(a)	R－3	地上，E，弱	0700－1000	(a) 06, 07, 08, 18, 19時の観測を加える
(火)	◎～①	〃	R－4			
			R－5	地上，S，弱	1500－1630	
17		11－17				
(水)	●→◎	〃	R－6	ヘリ，N，強	1500－1530	
18		06－19(a)	R－7	ヘリ，N，W，弱	0800－0830	(a) 16日と同じ
(木)	○→①	〃	R－8	ヘリ，E，弱	1300－1330	
			R－9	ヘリ，E，弱	1600－1630	
19	●	09－11	R－10	地上，E，強	1030－1200	降雨のため，定時観測の大部分中止
(金)	(09－13)	〃				

(注) (1) 地上：地上7m。ヘリ：地上200m半経200m円周旋回。予想風向で放出点・サンプリング点を事前設定。
(2) SF_6 の放出時刻。山頂$CBrF_3$は30分遅れスタート，同時ストップ。サンプリング時刻は放出モードで設定。
(3) Pibal，Raball，Kitton Sonde 他にVane，Xondar，RASSは連続記録。

第4表　SF_6 と $CBrF_3$ の放出量

RUN	地上放出[a] SF_6		山頂放出[a] $CBrF_3$		ヘリコプター放出[b] SF_6	
	放出時間 (min)	放出率 (kg／hr)	放出時間 (min)	放出率 (kg／hr)	放出時間 (min)	放出率* (kg／hr)
1	90	28.7	60	28.4	－	－
2	90	27.9	60	27.4	－	－
3	90	30.4	**150	22.2	－	－
4	90	26.7			－	－
5	90	27.2	60	27.6	－	－
6	－	－	30	27.7	30	20.8
7	－	－	30	27.3	30	20.4
8	－	－	30	28.8	30	20.4
9	－	－	30	26.9	30	21.8
10	90	29.0	60	28.8	－	－

* ボンベと減圧器をつないだ耐圧ホース内の残量を引いた純放出量

** RUN 3，RUN 4連続放出

(a) 地上 7 m

(b) 地上 200 m

第5表　濃度分析結果（バックグランド）
RUN－0（バックグランド）

地上捕集地点番号	地上濃度 SF_6 (ppt)	地上濃度 $CBrF_3$ (ppt)	鉛直濃度 鉛直捕集高度 (m)	鉛直濃度 SF_6 (ppt)	鉛直濃度 $CBrF_3$ (ppt)
S 1	2.1	4.3	鉛直捕集実施せず		
2	2.0	4.8			
3	2.1	4.2			
4	2.8	4.2			
5	2.1	3.8			
6	1.9	7.1			
7	3.2	25.6			
8	4.0	7.5			
31	1.5	5.5			
32	1.9	5.2			
37	2.5	7.9			
38	2.6	3.4			
39	2.0	4.8			
40	2.6	8.0			
44	1.9	15.0			
46	2.1	5.0			
47	2.2	6.0			
48	2.2	8.4			
49	2.5	6.4			
51	2.4	5.9			
52	2.9	5.1			
53	2.8	7.6			
57	2.1	4.2			
58	2.5	3.6			

（注）0.0 ppm≧ま検体量の不足のため測定不可能

第6－1表　濃度分析結果

RUN－1

地上捕集地点番号	地上濃度 SF_6 (ppt)	地上濃度 $CBrF_3$ (ppt)	鉛直濃度 鉛直捕集高度 (m)	鉛直濃度 SF_6 (ppt)	鉛直濃度 $CBrF_3$ (ppt)
S 1	105.3	3.6	30（下）	106.2	5.6
2	141.1	1.6	60（下）	181.1	8.0
3	95.3	1.9	90（下）	147.4	8.1
20	2.1	2.2	120（下）	137.8	2.7
21	1.7	2.5	150（下）	131.0	7.4
22	2.4	2.1	180（下）	279.5	5.3
23	2.1	3.1	210（下）	194.2	0.0
24	2.2	3.0	240（下）	177.6	5.0
25	1.9	3.9	270（下）	134.1	7.6
28	2.1	15.5	300（下）	105.5	3.8
29	10.9	9.5	30（上）	122.3	5.6
30	157.3	139.3	60（上）	114.9	7.4
31	84.3	16.9	90（上）	133.9	5.7
32	93.2	7.6	120（上）	109.7	3.1
33	125.8	1.5	150（上）	95.7	7.4
34	140.7	1.8	180（上）	95.7	3.8
36	217.0	1.7	270（上）	98.0	7.0
38	150.7	1.8	300（上）	62.3	3.0
40	82.8	87.7			
41	17.7	1.8			
42	2.7	1.7			
43	1.7	1.1	鉛直捕集地点 ：	S 38	
63	32.4	368.7			
64	49.7	545.3			
65	57.9	6913.6			
66	26.5	9.5			

（注1）　0.0 ppm ≧　は検体量の不足のため測定不可能

（注2）　鉛直捕集高度に付した（上）（下）は、その高度で25～50cmの高度差をつけて上下 2個捕集したことを示す

第6－2表　濃度分析結果

RUN－2

地上捕集地点番号	地上濃度 SF_6 (ppt)	地上濃度 $CBrF_3$ (ppt)	鉛直濃度 鉛直捕集高度 (m)	鉛直濃度 SF_6 (ppt)	鉛直濃度 $CBrF_3$ (ppt)
1	4.9	4.3	30（下）	4.0	9.9
2	4.8	3.1	60（下）	4.2	42.5
3	4.6	3.7	90（下）	4.9	16.8
18	5.6	4.2	150（下）	4.1	26.0
19	4.8	43.9	180（下）	4.4	24.1
20	4.1	30.3	210（下）	5.0	35.7
21	3.2	40.2	270（下）	5.1	43.7
22	4.0	24.9	300（下）	4.9	13.4
24	2.2	5.8	30（上）	4.4	16.3
25	4.3	8.3	60（上）	4.9	8.0
28	3.8	4.7	90（上）	5.1	10.8
29	4.4	3.6	120（上）	4.4	60.4
30	4.2	1.3	150（上）	7.6	15.8
31	5.3	0.0	180（上）	4.6	13.5
32	5.0	0.4	210（上）	5.5	17.5
33	4.6	203.3	240（上）	4.9	43.8
34	5.7	1298.7	270（上）	4.6	33.9
35	7.8	1226.6	300（上）	6.4	35.7
36	4.3	43.9			
38	4.6	18.7			
40	4.5	6.8			
41	6.0	5.7	鉛直捕集地点 ： S38		
42	6.2	5.4			
43	4.7	11.8			
47	5.3	4.4			
63	8.1	652.0			
64	5.8	328.1			
65	6.4	275.5ppb			
66	4.6	186.9			

（注1）　0.0 ppm ≧　は検体量の不足のため測定不可能

（注2）　鉛直捕集高度に付した（上）（下）は、その高度で25～50cmの高度差をつけて上下 2個捕集したことを示す

第6－3表　濃度分析結果

RUN－3

地上捕集地点番号	地上濃度 SF_6 (ppt)	地上濃度 $CBrF_3$ (ppt)	鉛直濃度 鉛直捕集高度 (m)	鉛直濃度 SF_6 (ppt)	鉛直濃度 $CBrF_3$ (ppt)
0	6.2	9.7	15	4.7	22.7
1	6.4	8.6	30	3.8	15.1
2	7.9	6.3	45	4.4	12.8
3	7.5	4.6	60	4.4	31.4
4	6.3	10.0	75	4.8	20.2
5	8.4	4.9	90	4.8	21.5
6	8.5	12.5	105	4.8	17.0
7	6.8	0.0	120	4.5	14.8
8	5.8	6.5	135	4.1	21.7
31	6.4	8.0	150	4.7	18.4
32	8.7	5.9	180	4.7	17.9
37	2.4	18.5	195	4.7	12.8
38	5.5	14.5	210	4.0	30.7
39	2.9	5.4	225	3.5	20.0
40	3.2	6.2	240	3.2	10.7
44	3.5	8.0	270	3.0	17.1
45	5.4	5.4	285	6.5	24.0
46	516.4	10.5	300	2.0	40.9
47	396.4	11.0			
48	125.0	13.8			
50	4.1	18.2			
51	4.4	9.4	鉛直捕集地点 ： S53		
52	4.6	8.3			
53	3.2	10.6			
57	4.5	34.7			
58	2.9	4.4			
64	2.2	3.3ppb			
65	2.3	1079.6ppb			
66	2.5	8.3ppb			
67	2.3	3.3ppb			
68	2.7	7.2ppb			

(注1)　0.0 ppm ≧　は検体量の不足のため測定不可能
(注2)　地点番号　0は地点番号　8（ダミーデータ）

第6－4表　濃度分析結果

RUN－4

地上捕集地点番号	地上濃度 SF_6 (ppt)	地上濃度 $CBrF_3$ (ppt)
1	2.7	4.9
2	2.4	10.3
3	2.5	6.2
4	2.3	6.0
5	2.6	12.2
6	2.5	5.0
7	8.5	13.1
8	90.7	0.0
31	3.7	5.4
32	2.2	4.3
37	97.5	4.0
38	99.2	2.5
39	141.3	6.4
40	436.8	4.8
44	147.2	7.4
45	119.5	6.2
46	1512.8	6.6
47	206.2	3.7
48	50.3	4.5
50	2.8	4.2
51	2.1	7.7
52	3.2	4.2
53	2.7	3.6
57	1.7	3.5
58	2.1	5.8
64	6.5	7.5ppb
65	24.0	557.6ppb
66	18.7	2.7ppb
67	73.9	1.5ppb
68	2.6	1.4ppb

鉛直濃度 鉛直捕集高度 (m)	鉛直濃度 SF_6 (ppt)	鉛直濃度 $CBrF_3$ (ppt)
30	21.0	7.0
45	11.0	2.7
60	10.7	6.2
75	19.3	13.1
90	4.3	4.7
105	10.3	2.0
120	11.4	5.9
135	10.8	7.4
150	13.9	7.0
165	11.1	2.3
180	10.9	5.7
195	7.6	1.7
225	7.6	8.8
240	11.6	4.9
255	10.9	1.4
270	10.6	5.7
300	5.0	4.9

鉛直捕集地点　：　S53

(注) 0.0 ppm ≧　は検体量の不足のため測定不可能

第6－5表　濃度分析結果

RUN－5

地上捕集地点番号	地上濃度 SF_6 (ppt)	地上濃度 $CBrF_3$ (ppt)
0	171.5	8.3
1	20.0	6.6
2	26.5	8.4
3	42.1	5.3
4	3.2	10.7
5	2.0	12.8
6	2.3	13.8
7	3.2	8.1
8	2.2	5.9
9	2.1	5.6
10	2.1	12.2
11	2.0	17.5
12	2.6	16.7
13	2.5	3.7
14	3.6	6.3
15	2.6	9.7
16	1.9	31.9
32	147.8	3.7
33	8.4	7.5
34	4.8	16.8
47	2.1	8.9
52	2.7	9.3
53	2.4	4.6
54	2.0	5.7
55	2.2	3.6
56	2.1	5.2
58	2.1	10.5
59	2.0	6.4
60	2.2	4.4
61	3.4	30.1
62	9.6	4.7
63	2.1	8.2ppb
64	2.3	7.5ppb
65	3.2	826.5ppb
66	2.3	4.0ppb

鉛直濃度 鉛直捕集高度 (m)	鉛直濃度 SF_6 (ppt)	鉛直濃度 $CBrF_3$ (ppt)
15	1.8	7.5
30	2.3	11.6
45	2.7	9.6
60	2.0	13.3
75	2.3	16.9
90	2.5	8.9
105	1.9	9.0
120	2.1	14.1
135	1.7	5.9
150	2.6	7.5
165	3.4	13.9
180	2.0	23.1
195	2.0	4.4
210	2.0	9.2
225	3.0	0.0
240	2.9	7.0
255	2.7	16.9
270	1.9	5.0
285	2.4	16.1
300	2.4	10.3

鉛直捕集地点　：　SG

(注1)　0.0 ppm ≧　は検体量の不足のため測定不可能
(注2)　地点番号　0は地点番号32（ダミーデータ）

第6－6表　濃度分析結果

RUN－6

地上捕集地点番号	地上濃度 SF_6 (ppt)	地上濃度 $CBrF_3$ (ppt)
0	124.6	3.8
1	142.9	5.0
2	170.4	3.0
3	62.6	2.7
5	3.1	3.2
18	3.5	4.0
19	2.9	2.5
20	2.9	4.1
21	2.6	2.3
22	2.3	3.3
23	2.5	5.6
24	3.3	19.5
25	3.1	42.5
28	9.4	69.6
29	29.8	69.2
30	158.9	38.2
31	142.3	10.7
32	197.4	4.3
33	85.4	0.0
34	136.5	2.6
35	133.2	2.3
36	186.5	0.0
38	2.8	3.4
40	3.5	1.3
41	2.8	3.4
42	2.7	3.4
43	3.3	2.5
47	3.1	5.3
63	4.8	732.2
64	9.6	2247.1
65	2.9	12.3ppb
66	2.3	1416.4
100	4.6	2.7
200	3.0	3.0

鉛直濃度 鉛直捕集高度 (m)	鉛直濃度 SF_6 (ppt)	鉛直濃度 $CBrF_3$ (ppt)
30（下）	1.8	1.3
60（下）	3.1	1.6
90（下）	2.5	3.2
120（下）	2.6	6.8
150（下）	3.1	3.0
180（下）	2.6	3.4
210（下）	3.4	2.9
240（下）	2.4	3.4
270（下）	3.3	17.4
300（下）	2.6	8.5
30（上）	2.0	1.9
60（上）	2.5	2.6
90（上）	2.5	3.8
120（上）	3.3	2.0
150（上）	2.5	1.9
180（上）	2.6	8.0
210（上）	2.8	1.5
240（上）	2.8	2.8
300（上）	2.2	7.7

鉛直捕集地点　：　S38

（注1）　0.0 ppm ≧　は検体量の不足のため測定不可能
（注2）　鉛直捕集高度に付した（上）（下）は、その高度で25～50cmの高度差をつけて上下 2個捕集したことを示す
（注3）　地点番号0は地点番号35（ダミーデータ）
（注4）　地点番号100は地点番号40
（注5）　地点番号200はヘリポート

第6－7表　濃度分析結果

RUN－7

地上捕集地点番号	地上濃度 SF_6 (ppt)	地上濃度 $CBrF_3$ (ppt)
1	4.2	2.6
2	6.7	3.0
13	3.0	2.9
14	3.1	0.0
15	3.8	2.5
16	3.2	3.3
17	2.9	5.8
18	2.8	3.8
19	2.6	2.9
20	2.5	2.8
21	2.5	2.7
22	4.4	2.7
23	2.9	3.1
24	3.0	1.3
29	49.9	2.5
30	4.1	1.3
31	139.3	2.9
32	44.7	1.5
33	2.8	2.7
34	2.6	4.9
35	1.6	2.7
36	2.1	0.0
37	3.1	4.0
38	8.9	2.9
39	10.6	5.1
40	1.8	23.0
57	3.9	3.4
58	3.4	0.0
60	3.0	2.5
61	2.9	2.6
62	2.9	2.2
64	2.4	24.8ppb
65	2.7	48.8ppb
66	3.6	431.1
67	2.3	44.8
68	2.6	2.0ppb

鉛直濃度 鉛直捕集高度 (m)	鉛直濃度 SF_6 (ppt)	鉛直濃度 $CBrF_3$ (ppt)
30（下）	2.7	3.2
60（下）	4.1	3.6
90（下）	2.8	3.6
120（下）	2.6	4.0
150（下）	2.4	3.8
180（下）	2.6	4.5
210（下）	2.1	9.7
240（下）	2.6	15.8
270（下）	2.6	42.9
300（下）	2.3	52.7
30（上）	3.3	0.0
60（上）	3.6	4.6
90（上）	2.9	4.5
120（上）	1.9	4.7
150（上）	2.5	4.5
180（上）	3.2	3.6
210（上）	2.3	11.8
240（上）	2.0	20.0
270（上）	2.4	34.7
300（上）	2.3	53.9

鉛直捕集地点　：　S33

（注1）　0.0 ppm ≧　は検体量の不足のため測定不可能

（注2）　鉛直捕集高度に付した（上）（下）は、その高度で25～50cmの高度差をつけて上下 2個捕集したことを示す

第6－8表　濃度分析結果

RUN－8

地上捕集地点番号	地上濃度 SF_6 (ppt)	地上濃度 $CBrF_3$ (ppt)	鉛直濃度 鉛直捕集高度 (m)	鉛直濃度 SF_6 (ppt)	鉛直濃度 $CBrF_3$ (ppt)
0	131.3	13.4	30（下）	20.4	19.7
1	2.7	10.0	60（下）	16.8	14.0
2	2.1	4.3	90（下）	15.4	5.6
3	3.9	0.0	120（下）	13.0	5.6
4	2.3	15.1	150（下）	17.0	8.2
5	12.8	4.0	180（下）	16.5	8.6
6	5.9	3.6	210（下）	21.2	47.6
7	3.2	5.7	240（下）	13.8	21.4
8	17.3	3.5	270（下）	25.2	7.7
31	2.8	4.5	300（下）	16.4	10.7
32	9.9	5.6	30（上）	21.6	11.5
37	72.2	2.9	60（上）	17.1	5.1
38	78.1	5.5	90（上）	14.9	4.8
39	35.5	4.8	120（上）	13.9	5.9
40	2.6	2.8	150（上）	9.6	6.3
44	70.4	51.1	180（上）	18.3	11.3
45	126.5	4.8	210（上）	17.4	34.5
46	157.1	10.6	240（上）	18.4	25.6
47	266.1	3.2	270（上）	26.3	21.4
48	135.5	3.8	300（上）	11.5	19.2
50	2.6	8.0			
51	2.5	5.8			
52	2.3	6.6			
53	11.9	8.8	鉛直捕集地点 ：	S53	
57	2.9	0.0			
58	2.1	10.2			
64	21.1	5.5ppb			
65	60.8	2.7ppb			
66	84.8	6.2ppb			
67	118.1	7.3ppb			
68	6.7	9.3ppb			

（注1）　0.0 ppm ≧　は検体量の不足のため測定不可能

（注2）　鉛直捕集高度に付した（上）（下）は、その高度で25～50cmの高度差をつけて上下 2個捕集したことを示す

（注3）　地点番号　0は地点番号45（ダミーデータ）

第6－9表　濃度分析結果

RUN－9

地上捕集地点番号	地上濃度 SF_6 (ppt)	地上濃度 $CBrF_3$ (ppt)
0	163.8	8.8
1	36.4	6.9
2	8.1	3.7
3	5.0	0.0
4	6.5	8.4
5	22.3	27.5
6	75.4	3.9
7	8.1	3.7
8	10.7	4.5
31	3.3	0.0
32	8.6	5.1
37	254.4	2.8
38	265.7	5.4
39	71.7	6.4
44	85.3	3.4
45	130.4	3.3
46	426.9	3.2
47	106.0	3.6
48	265.7	4.2
50	3.5	0.0
51	4.1	3.4
52	10.0	8.5
53	39.5	4.7
57	26.1	3.3
58	34.9	3.0
64	11.3	12.8ppb
65	17.7	75.3ppb
66	67.4	1.1ppb
67	86.0	9.8ppb
68	18.2	5.8ppb

鉛直濃度 鉛直捕集高度 (m)	鉛直濃度 SF_6 (ppt)	鉛直濃度 $CBrF_3$ (ppt)
30（下）	74.5	4.5
60（下）	61.0	2.6
90（下）	39.7	3.5
120（下）	34.9	4.7
150（下）	16.4	3.9
180（下）	13.6	3.7
210（下）	9.1	9.1
240（下）	6.4	5.4
270（下）	5.5	4.8
300（下）	3.0	4.6
30（上）	55.4	3.8
60（上）	51.4	4.1
90（上）	46.6	3.5
120（上）	31.3	3.1
150（上）	21.7	4.0
180（上）	14.3	4.7
210（上）	9.4	5.6
240（上）	7.0	3.8
270（上）	3.6	3.7
300（上）	2.8	4.5

鉛直捕集地点　：　S53

（注1）　0.0 ppm ≧　は検体量の不足のため測定不可能

（注2）　鉛直捕集高度に付した（上）（下）は、その高度で25～50cmの高度差をつけて上下 2個捕集したことを示す

（注3）　地点番号　0は地点番号48（ダミーデータ）

第6－10表　濃度分析結果

RUN－10

地上捕集地点番号	地上濃度		鉛直濃度		
	SF_6 (ppt)	$CBrF_3$ (ppt)	鉛直捕集高度 (m)	SF_6 (ppt)	$CBrF_3$ (ppt)
1	7.0	26.1			
2	3.5	29.4			
3	3.6	9.6		降	
4	5.6	10.2		雨	
5	8.7	2.7		の	
6	7.5	2.6		た	
7	9.1	2.9		め	
25	9.8	2.6		捕	
26	7.4	2.8		集	
27	26.6	3.0		中	
28	267.4	2.3		止	
29	689.5	4.5			
30	953.6	2.0			
31	283.0	3.4			
32	7.3	5.6			
44	4.3	2.9			
45	3.3	3.1			
46	5.9	3.0			
47	4.8	2.7			
48	6.5	3.0			
49	5.2	3.1			
50	3445.2	2.1			
51	579.7	2.2			
52	48.3	3.5			
57	2.1	5.1			
58	3.5	3.6			
64	4.0	8.4ppb			
65	4.4	2.0ppm			
66	3.2	2.2ppb			
67	6.4	1.8ppb			
68	3.1	2.6ppb			
A	419.2	2.8			
B	293.8	3.4			
C	65.2	0.0			
D	7.2	4.3			
E	7.4	2.5			

（注）0.0 ppm ≧　は検体量の不足のため測定不可能

第7表　サンプリング時間帯

RUN 1

地上

10 h 30 m～11 h 00 m ： 下記以外の地点

10 h 45 m～11 h 15 m ： 地点 63, 64

鉛直

10 h 30 m～11 h 00 m

RUN 2

地上

15 h 00 m～15 h 30 ： 下記以外の地点

15 h 30 m～16 h 00 m ： 地点 21～24

鉛直

15 h 00 m～15 h 23 m

強風のため途中で下した。従って 15 h 23 m～15 h 30 mの間は下降途中の空気も捕集したことになる。

RUN 3

地上

8 h 00 m～8 h 30 m ： 下記以外の地点

8 h 30 m～9 h 00 m ： 地点 2～7

鉛直

8 h 00 m～8 h 30 m

RUN 4

地上

9 h 30 m～10 h 00 m ： 下記以外の地点

10 h 00 ～10 h 30 m ： 地点 2～7

鉛直

9 h 30 m～10 h 00 m

RUN 5

地上

16 h 00 m～16 h 30 m ： 下記以外の地点

16 h 30 m～17 h 00 m ： 地点 6～16

鉛直

16 h 00 m～16 h 30 m

RUN 6

地上

15 h 00 m～16 h 00 m ： 下記以外の地点

15 h 30 m～16 h 30 m ： 地点 18～25, 28, 30, 31, 32

鉛直

15 h 10 m～15 h 40 m

RUN 7

地上

8 h 00 m～ 9 h 00 m ： 地点 1, 2, 31～36, 60, 61, 62

8 h 30 m～ 9 h 30 m ： 地点 29, 30, 37～40 57, 58, 64～68

9 h 00 m～10 h 00 m ： 地点 13～24

鉛直

8 h 20 m～ 8 h 50 m

RUN 8

地上

13 h 00 m～14 h 00 m ： 地点 44～48, 50～53, 64～68

13 h 30 m～14 h 30 m ： 地点 1, 8, 31, 32, 38, 39, 40, 57, 58

14 h 00 m～15 h 00 m ： 地点 2～7

第7表　（つづき）

鉛直

13 h 20 m～13 h 50 m

RUN 9

地上

16 h 00 m～1700 m　：地点 44～48, 50～53, 64～68

16 h 30 m～17h 30 m　：地点 1, 8, 31, 32, 37～40, 57, 58

17 h 00 m～18 h 00 m　：地点 2～7

鉛直

16 h 20 m～16 h 48 m

強風のため途中で下した。従って 16h 48 m～16 h 30 mの間は下降途中の空気も捕集したことになる。

RUN 10

地上

11 h 30 m～12 h 00 m　：全地点

鉛直

風雨強く捕集中止

第８－１表　地上気象観測表

観測日 1984 年 10 月 15 日　　観測地点　W 1

時刻	気圧 0.1mb	気温 0.1℃	湿球 0.1℃	差 0.1℃	湿度 1%	風向 16方位	風速 0.1m/s	雲 N	Nh	CL	h	C_M	C_H	WW	視程 Km	天気	日射量 0.1cal/cm²	放射量 0.1cal/cm²/m²	大気現象	個々の雲（量，形，向，高さ）
00																				
01																				
02																				
03																				
04																				
05																				
06																				
07																				
08																				
09	1020.0	18.1	11.1		41			8	0	0	×	0	4	02		◐				10^-; 10^- Ci
10	1020.9	19.8	12.0		38			1	0	0	×	0	8	01		○				0^+; 0^+Cs, 0^+Ci
11	1020.5	21.2	11.6		28			3	0	0	×	0	4	02		◐				4 ; 4 Ci
12	1020.1	22.3	12.4		29			1	0	0	×	0	4	01		○				1 ; 1 Ci
13	1019.7	22.3	12.4		29			1	0	0	×	0	4	02		○				1 ; 1 Ci
14	1019.1	22.9	12.5		27			3	0	0	×	0	4	02		◐				4 ; 4 Ci
15	1020.0	20.4	13.0		42			4	1	1	×	0	4	02		◐				5 ; 0^+Cu , 5 Ci
16	1020.3	18.8	12.7		49			8	0	0	×	0	4	03		◐				10 ; 8 Ci , 2 Cc
17	1021.2	16.8	12.0		56			7	0	0	×	0	4	02		◐				9 ; 8 Ci , 2 Cc
18																				
19																				
20																				
21																				
22																				
23																				

第８－２表　地上気象観測表

観測日 1984 年 10 月 16 日　　観測地点　W 1

時刻	気圧 0.1mb	気温 0.1℃	湿球 0.1℃	差 0.1℃	湿度 1%	風向 16方位	風速 0.1m/s	雲 N	Nh	CL	h	C_M	C_H	WW	視程 Km	天気	日射量 0.1cal/cm²	放射量 0.1cal/cm²/m²	大気現象	個々の雲（量，形，向，高さ）
00																				
01																				
02																				
03																				
04																				
05																				10^-; 3Sc, 2Ac, XCs
06	1022.6	9.6	9.2		95			8	4	5	6	4	7	02		◐				10 ; 5Sc, XAs
07	1022.6	10.2	9.6		93			8	4	5	6	1	×	03		◎				10 ; 3Sc, 10Cs
08	1022.5	12.7	11.4		86			8	2	5	×	0	7	01		◐				10 ; 1Cu, 10Cs
09	1022.4	16.2	12.1		62			8	1	1	×	0	7	02		◐				10 ; 10As
10	1022.4	16.9	11.5		51			8	8	0	×	1	×	03		◎				10 ; 10As
11	1021.3	17.6	15.1		77			8	8	0	×	1	×	02		◎				10 ; 0^+Ac, 10Cs
12	1019.8	18.5	12.6		50			8	1	0	×	8	7	01		◐				10 ; 3Ac, 10As
13	1018.1	18.4	12.4		49			8	2	0	×	7	×	03		◎				10 ; 3Ac, 10As
14	1018.6	18.4	12.9		53			8	2	0	×	7	×	02		◎				3 ; 1Sc, 2Ac
15	1017.0	19.0	13.0		50			2	2	4	×	7	0	01		◐				10 ; 10Sc
16	1016.7	17.8	12.8		56			8	8	5	×	×	×	03		◎				10 ; 10Sc
17	1016.1	16.7	13.2		67			8	8	5	×	×	×	02		◎				10^-; 10^-Sc
18	1015.5	16.4	12.6		64			8	8	5	×	×	×	02		◎				10^-; 10^-Sc
19	1015.0	15.3	13.0		77			8	8	5	×	×	×	02		◎				
20																				
21																				
22																				
23																				

第8－3表　地上気象観測表

観測日　1984年10月17日　　観測地点　W 1

時刻	気圧 0.1mb	気温 0.1℃	湿球 0.1℃	差 0.1℃	湿度 1%	風向 16方位	風速 0.1m/s	雲 N	Nh	CL	h	C_M	C_H	WW	視程 Km	天気	日射量 0.1cal/cm²	放射量 0.1cal/cm²/m²	大気現象	個々の雲（量，形，向，高さ）
00																				
01																				
02																				
03																				
04																				
05																				
06																				
07																				
08																				
09	1006.6	16.3	15.2		89			8	8	7	5	×	×	61		●				10；5Cu，XSc
10	1005.9	17.6	15.6		81			8	8	5	5	×	×	21		◎				10；10Sc
11	1004.9	17.2	15.6		85			8	8	5	5	2	×	60		●				10；7Sc，XAs
12	1003.6	17.4	16.2		89			8	8	7	×	×	×	61		●				10；3Sc，10St
13	1002.2	18.9	16.5		79			8	8	7	×	×	×	21		◎				10^-；5Sc，XSt
14	1001.9	19.8	17.0		76			8	8	5	×	×	×	02		◎				10^-；8Sc，XAc
15	1002.3	19.2	16.2		74			8	8	8	×	×	×	02		◎				10^-；2Cu，4Sc，XAc
16	1003.6	18.4	16.0		78			8	8	5	×	×	×	03		◎				10；2Cu，1Sc，XAs
17	1003.1	17.3	15.9		87			8	8	7	×	×	×	02		◎				10；2Sc，5St，XAc
18																				
19																				
20																				
21																				
22																				
23																				

第8－4表　地上気象観測表

観測日　1984年10月18日　　観測地点　W 1

時刻	気圧 0.1mb	気温 0.1℃	湿球 0.1℃	差 0.1℃	湿度 1%	風向 16方位	風速 0.1m/s	雲 N	Nh	CL	h	C_M	C_H	WW	視程 Km	天気	日射量 0.1cal/cm²	放射量 0.1cal/cm²/m²	大気現象	個々の雲（量，形，向，高さ）
00																				
01																				
02																				
03																				
04																				
05																				
06	1011.5	10.8	10.5		96			4	0	0	×	0	2	02		◑				5；3Ci，2Cc
07	1012.5	12.7	12.2		94			2	0	0	×	0	2	02		◑				2；1Ci，1Cc
08	1013.5	16.5	14.6		82			2	0	0	×	0	2	02		◑				2；2Ci
09	1014.1	18.0	14.8		71			1	0	0	×	0	2	01		○				1；1Ci
10	1014.2	20.4	16.1		64			1	0	0	×	0	2	02		○				1；1Ci
11	1014.3	24.2	16.0		42			1	0	0	×	0	2	02		○				0^+；0^+Ci
12	1014.2	24.8	16.3		41			1	0	0	×	0	2	02		○				0^+；0^+Ci
13	1014.1	25.0	16.8		43			1	1	1	×	0	2	02		○				0^+；0^+Cu，0^+Ci
14	1014.6	24.9	17.9		50			1	1	1	×	0	0	02		○				0^+；0^+Cu
15	1015.0	24.0	16.8		48			4	1	1	×	0	2	02		◑				5；1Cu，5Ci
16	1015.6	21.1	16.3		61			8	2	1	×	1	4	03		◑				10^-；1Cu，1As，10^-Ci
17	1016.4	19.8	14.9		59			6	3	1	×	1	4	01		◑				8；1Cu，3As，6Ci
18	1017.1	19.5	14.3		56			6	1	0	×	1	4	02		◑				7；1As，7Ci
19	1017.6	19.8	13.8		51			7	8	0	×	×	×	03		◎				9；9Ac
20																				
21																				
22																				
23																				

第8－5表　地上気象観測表

観測日　1984年10月19日　　観測地点　W 1

時刻	気圧 0.1mb	気温 0.1℃	湿球 0.1℃	差 0.1℃	湿度 1%	風向 16方位	風速 0.1m/s	雲 N	Nh	CL	h	CM	CH	WW	視程 Km	天気	日射量 0.1cal/cm²	放射量 0.1cal/cm²/m²	大気現象	個々の雲（量，形，向，高さ）
00																				
01																				
02																				
03																				
04																				
05																				
06																				
07																				
08																				
09	1022.0	16.2	14.3		82			8	8	7	5	×	×	60		●				10；5Sc, xSt
10	1022.6	15.2	14.3		91			8	8	7	×	×	×	61		●				10；5Sc, xSt
11	1022.0	14.7	14.1		94			8	8	7	3	×	×	61		●				10；5Sc, xSt
12	1021.5	15.5	14.6		91			8	8	7	×	×	×	61		●				10；5Sc, xSt
13																				
14																				
15																				
16																				
17																				
18																				
19																				
20																				
21																				
22																				
23																				

第9－1表　地上風向・風速（地点W1）

	1時	2時	3時	4時	5時	6時	7時	8時	9時	10時	11時	12時	13時	14時	15時	16時	17時	18時	19時	20時	21時	22時	23時	24時
10月10日	Calm	Calm	Calm	W	Calm	Calm	N W	NNW	N	N W	N W	ENE	Calm	E	N E	ESE	S	N	Calm	Calm	Calm	Calm	Calm	Calm
	(17)	(17)	(17)	(12)	(17)	(17)	(14)	(15)	(16)	(14)	(14)	(3)	(17)	(4)	(2)	(5)	(8)	(16)	(17)	(17)	(17)	(17)	(17)	(17)
	0.0	0.0	0.0	1.2	0.0	0.0	0.5	3.0	2.5	2.0	2.0	1.5	0.0	1.5	1.5	1.0	1.0	0.5	0.0	0.0	0.0	0.0	0.0	0.0
10月11日	N W	N W	NNW	Calm	Calm	Calm	Calm	NNW	WNW	NNW	S	N	S	N E	N	ENE	N E	N E	N E	N E	N E	NNE	S E	NNE
	(14)	(14)	(15)	(17)	(17)	(17)	(17)	(15)	(13)	(15)	(8)	(16)	(8)	(2)	(16)	(3)	(2)	(2)	(2)	(2)	(2)	(1)	(6)	(1)
	1.5	0.5	2.0	0.0	0.0	0.0	0.0	0.5	2.0	1.0	0.5	1.0	0.5	2.0	0.5	1.5	2.0	3.0	3.5	2.5	2.5	2.0	1.5	1.5
10月12日	NNE	N E	NNE	N E	N E	N E	N E	ENE	N E	ENE	ENE	E	E	E	E	ENE	ENE	ENE	E	E	E	ENE	W	N
	(1)	(2)	(1)	(2)	(2)	(2)	(2)	(3)	(2)	(3)	(3)	(4)	(4)	(4)	(4)	(3)	(3)	(3)	(4)	(4)	(4)	(3)	(12)	(16)
	1.0	2.5	3.0	3.5	3.0	3.0	4.5	2.0	2.8	3.0	3.5	2.0	2.5	3.2	3.5	3.0	3.0	4.0	2.2	2.5	2.2	2.0	0.8	2.0
10月13日	ENE	NNE	N	N	N	N	N	N	N	NNW	NNW	N W	WNW	NNE	Calm	Calm	Calm	Calm	Calm	Calm	Calm	Calm	Calm	Calm
	(3)	(1)	(16)	(16)	(16)	(16)	(16)	(16)	(16)	(15)	(15)	(14)	(13)	(1)	(17)	(17)	(17)	(17)	(17)	(17)	(17)	(17)	(17)	(17)
	3.0	1.0	3.0	2.0	1.7	3.8	3.5	2.0	2.0	1.5	1.2	1.3	1.3	1.5	0.0	0.0	0.0	0.0	0.0	0.0	0.0	0.0	0.0	0.0
10月14日	Calm	Calm	Calm	Calm	Calm	ESE	Calm	ESE	S E	S E	Calm	Calm	Calm	Calm	Calm	WNW	ENE	E	ENE	Calm	N E	N E	NNE	N E
	(17)	(17)	(17)	(17)	(17)	(5)	(17)	(5)	(6)	(6)	(17)	(17)	(17)	(17)	(17)	(13)	(3)	(4)	(3)	(17)	(2)	(2)	(1)	(2)
	0.0	0.0	0.0	0.0	0.0	1.0	0.0	0.7	1.0	1.5	0.0	0.0	0.0	0.0	0.0	1.0	0.4	3.3	1.5	0.0	1.0	3.6	5.0	3.6
10月15日	N E	NNE	NNE	NNE	NNW	N	NNE	NNE	N	NNE	N	Calm	NNW	NNE	S E	ESE	ESE	S E	ESE	Calm	Calm	Calm	Calm	Calm
	(2)	(1)	(1)	(1)	(15)	(16)	(1)	(1)	(16)	(1)	(16)	(17)	(15)	(1)	(6)	(5)	(5)	(6)	(5)	(17)	(17)	(17)	(17)	(17)
	2.0	3.0	3.5	4.0	1.0	1.0	3.0	3.0	2.5	1.2	1.5	0.0	1.2	1.6	2.2	2.4	4.5	1.0	1.0	0.0	0.0	0.0	0.0	0.0
10月16日	Calm	Calm	Calm	Calm	Calm	Calm	Calm	Calm	Calm	Calm	Calm	Calm	Calm	S W	S E	Calm	Calm	ESE	Calm	Calm	Calm	Calm	Calm	Calm
	(17)	(17)	(17)	(17)	(17)	(17)	(17)	(17)	(17)	(17)	(17)	(17)	(17)	(10)	(6)	(17)	(17)	(5)	(17)	(17)	(17)	(17)	(17)	(17)
	0.0	0.0	0.0	0.0	0.0	0.0	0.0	0.0	0.0	0.0	0.0	0.0	0.0	0.6	0.6	0.0	0.0	0.5	0.0	0.0	0.0	0.0	0.0	0.0
10月17日	WNW	WNW	Calm	S	Calm	Calm	Calm	Calm	Calm	N	N	NNW	N W	NNW	NNW	N W	Calm	Calm	Calm	Calm	Calm	N W	Calm	Calm
	(13)	(13)	(17)	(8)	(17)	(17)	(17)	(17)	(17)	(16)	(16)	(15)	(14)	(15)	(15)	(14)	(17)	(17)	(17)	(17)	(17)	(14)	(17)	(17)
	0.4	1.5	0.0	0.5	0.0	0.0	0.0	0.0	0.0	2.5	2.8	2.0	2.0	0.8	2.0	1.5	0.0	0.0	0.0	0.0	0.0	0.5	0.0	0.0
10月18日	Calm	Calm	Calm	Calm	Calm	Calm	Calm	Calm	Calm	Calm	Calm	S E	ESE	SSE	ESE	ESE	E	E	E	E	Calm	Calm	Calm	Calm
	(17)	(17)	(17)	(17)	(17)	(17)	(17)	(17)	(17)	(17)	(17)	(6)	(5)	(7)	(5)	(5)	(4)	(4)	(4)	(4)	(17)	(17)	(17)	(17)
	0.0	0.0	0.0	0.0	0.0	0.0	0.0	0.0	0.0	0.0	0.0	2.0	1.0	1.0	1.5	4.0	2.5	3.5	3.0	2.1	0.0	0.0	0.0	0.0
10月19日	Calm	Calm	Calm	Calm	ENE	N E	ENE	ENE	ENE	W	W	Calm	E	E	N	E	Calm	N W	WNW	WNW	Calm	W	W	Calm
	(17)	(17)	(17)	(17)	(3)	(2)	(3)	(3)	(3)	(12)	(12)	(17)	(4)	(4)	(16)	(4)	(17)	(14)	(13)	(13)	(17)	(12)	(12)	(17)
	0.0	0.0	0.0	0.0	1.0	2.0	4.3	5.2	3.5	0.8	1.0	0.0	1.6	1.3	0.6	1.5	0.0	0.6	1.0	1.2	0.0	1.5	1.5	0.0
10月20日	N W	NNW	NNW	WNW	NNW	Calm	N	Calm	WNW	Calm	W	N W	W	N W	Calm	N	N	NNE	Calm	Calm	WNW	Calm	NNW	Calm
	(14)	(15)	(15)	(13)	(15)	(17)	(16)	(17)	(13)	(17)	(12)	(14)	(12)	(14)	(17)	(16)	(16)	(1)	(17)	(17)	(15)	(17)	(15)	(17)
	0.5	1.2	0.5	0.7	1.5	0.0	1.5	0.0	1.0	0.0	1.2	0.5	1.0	0.4	0.0	1.0	1.2	0.5	0.0	0.0	0.5	0.0	1.0	0.0
10月21日	N W	NNW	Calm	Calm	Calm	Calm	Calm	Calm	Calm	NNW	N W	NNW	N	Calm	Calm	N	N E	Calm	Calm	Calm	Calm	Calm	Calm	Calm
	(14)	(15)	(17)	(17)	(17)	(17)	(17)	(17)	(17)	(15)	(14)	(15)	(16)	(17)	(17)	(16)	(2)	(17)	(17)	(17)	(17)	(17)	(17)	(17)
	1.2	0.8	0.0	0.0	0.0	0.0	0.0	0.0	0.0	1.0	0.4	1.1	1.0	0.0	0.0	2.5	1.8	0.0	0.0	0.0	0.0	0.0	0.0	0.0
10月22日	Calm	Calm	Calm	Calm	Calm	Calm	Calm	Calm	Calm	WNW	Calm	Calm	Calm	Calm	Calm	Calm	E	ESE	ESE	E	Calm	Calm	Calm	Calm
	(17)	(17)	(17)	(17)	(17)	(17)	(17)	(17)	(17)	(13)	(17)	(17)	(17)	(17)	(17)	(17)	(4)	(5)	(5)	(4)	(17)	(17)	(17)	(17)
	0.0	0.0	0.0	0.0	0.0	0.0	0.0	0.0	0.0	1.0	0.0	0.0	0.0	0.0	0.0	0.0	0.5	2.5	2.5	3.2	0.0	0.0	0.0	0.0
10月23日	Calm	Calm	Calm	Calm	Calm	Calm	Calm	Calm	Calm	WNW	Calm	N	E	SSE	Calm	Calm	Calm	Calm	Calm	Calm	Calm	Calm	Calm	Calm
	(17)	(17)	(17)	(17)	(17)	(17)	(17)	(17)	(17)	(13)	(17)	(16)	(4)	(7)	(17)	(17)	(17)	(17)	(17)	(17)	(17)	(17)	(17)	(17)
	0.0	0.0	0.0	0.0	0.0	0.0	0.0	0.0	0.0	1.5	0.0	1.0	1.0	1.0	0.0	0.0	0.0	0.0	0.0	0.0	0.0	0.0	0.0	0.0
10月24日	Calm	Calm	Calm	N W	Calm	Calm	Calm	Calm	Calm	WNW	ESE	S E	S E	ESE	S E	E	ESE	ESE	E	ESE	ESE	ESE	Calm	Calm
	(17)	(17)	(17)	(14)	(17)	(17)	(17)	(17)	(17)	(11)	(5)	(6)	(6)	(5)	(6)	(4)	(5)	(5)	(4)	(5)	(5)	(5)	(17)	(17)
	0.0	0.0	0.0	1.0	0.0	0.0	0.0	0.0	0.0	0.6	3.0	2.0	1.7	2.0	1.2	3.0	3.2	3.0	3.5	2.5	2.0	1.2	0.0	0.0
10月25日	Calm	Calm	Calm	Calm	Calm	Calm	Calm	Calm	Calm	Calm	Calm	Calm	Calm	Calm	Calm	Calm	Calm	Calm	Calm	Calm	Calm	Calm	Calm	Calm
	(17)	(17)	(17)	(17)	(17)	(17)	(17)	(17)	(17)	(17)	(17)	(17)	(17)	(17)	(17)	(17)	(17)	(17)	(17)	(17)	(17)	(17)	(17)	(17)
	0.0	0.0	0.0	0.0	0.0	0.0	0.0	0.0	0.0	0.0	0.0	0.0	0.0	0.0	0.0	0.0	0.0	0.0	0.0	0.0	0.0	0.0	0.0	0.0

第9－1表　（つづき）

	1時	2時	3時	4時	5時	6時	7時	8時	9時	10時	11時	12時	13時	14時	15時	16時	17時	18時	19時	20時	21時	22時	23時	24時
10月26日	Calm	Calm	Calm	Calm	Calm	Calm	Calm	Calm	Calm	Calm	Calm	Calm	ESE	SSE	ESE	S E	S E	S E	ESE	E	Calm	S E	Calm	Calm
	(17)	(17)	(17)	(17)	(17)	(17)	(17)	(17)	(17)	(17)	(17)	(17)	(5)	(7)	(5)	(6)	(6)	(6)	(5)	(4)	(17)	(6)	(17)	(17)
	0.0	0.0	0.0	0.0	0.0	0.0	0.0	0.0	0.0	0.0	0.0	0.0	2.1	1.5	3.0	3.8	2.6	2.3	4.3	2.0	0.0	0.5	0.0	0.0
10月27日	Calm	Calm	Calm	Calm	Calm	Calm	Calm	Calm	Calm	Calm	Calm	Calm	Calm	Calm	Calm	Calm	Calm	Calm	Calm	Calm	Calm	Calm	Calm	N W
	(17)	(17)	(17)	(17)	(17)	(17)	(17)	(17)	(17)	(17)	(17)	(17)	(17)	(17)	(17)	(17)	(17)	(17)	(17)	(17)	(17)	(17)	(17)	(14)
	0.0	0.0	0.0	0.0	0.0	0.0	0.0	0.0	0.0	0.0	0.0	0.0	0.0	0.0	0.0	0.0	0.0	0.0	0.0	0.0	0.0	0.0	0.0	0.4
10月28日	Calm	Calm	Calm	N E	N E	E	ESE	N	Calm	ENE	NNW	Calm	Calm	SSE	SSE	ESE	ESE	ESE	ESE	E	E	ENE	N E	N E
	(17)	(17)	(17)	(2)	(2)	(4)	(5)	(12)	(17)	(3)	(15)	(17)	(17)	(7)	(7)	(5)	(5)	(5)	(5)	(4)	(4)	(3)	(2)	(2)
	0.0	0.0	0.0	3.0	1.8	1.2	0.8	0.5	0.0	1.0	1.5	0.0	0.0	1.0	1.5	3.0	3.0	2.4	1.5	4.4	2.6	3.0	2.5	2.5
10月29日	ENE	S	N W	WSW	WSW	WNW	Calm	WNW	N W	WNW	NNW	N	Calm	Calm	WNW	Calm	ESE	Calm	Calm	Calm	Calm	Calm	Calm	Calm
	(3)	(8)	(14)	(11)	(11)	(13)	(17)	(13)	(14)	(15)	(15)	(16)	(17)	(17)	(13)	(17)	(5)	(17)	(17)	(17)	(17)	(17)	(17)	(17)
	1.5	1.2	1.5	0.5	1.2	4.0	0.0	2.5	2.5	1.5	2.0	1.1	0.0	0.0	1.0	0.0	0.5	0.0	0.0	0.0	0.0	0.0	0.0	0.0
10月30日	Calm	Calm	Calm	Calm	Calm	Calm	Calm	Calm	Calm	Calm	Calm	Calm	WNW	NNE	NNW	NNE	NNE	N E	N E	N E	NNE	Calm	Calm	Calm
	(17)	(17)	(17)	(17)	(17)	(17)	(17)	(17)	(17)	(17)	(17)	(17)	(13)	(1)	(15)	(1)	(1)	(2)	(2)	(2)	(1)	(17)	(17)	(17)
	0.0	0.0	0.0	0.0	0.0	0.0	0.0	0.0	0.0	0.0	0.0	0.0	1.8	4.2	2.0	3.6	4.0	4.2	3.0	3.5	1.6	0.0	0.0	0.0
10月31日	Calm	Calm	Calm	Calm	Calm	Calm	Calm	Calm	Calm	N W	NNW	W	WNW	WNW	NNW	WNW	Calm	Calm	E	ESE	ESE	Calm	Calm	Calm
	(17)	(17)	(17)	(17)	(17)	(17)	(17)	(17)	(17)	(14)	(15)	(12)	(13)	(13)	(15)	(13)	(17)	(17)	(4)	(5)	(5)	(17)	(17)	(17)
	0.0	0.0	0.0	0.0	0.0	0.0	0.0	0.0	0.0	1.5	1.5	2.2	2.8	3.0	2.2	1.0	0.0	0.0	2.5	2.2	1.5	0.0	0.0	0.0
11月 1日	Calm	Calm	Calm	Calm	Calm	Calm	Calm	Calm	N W	Calm	Calm	Calm	Calm	Calm	E	Calm	Calm	Calm	Calm	Calm	Calm	Calm	Calm	Calm
	(17)	(17)	(17)	(17)	(17)	(17)	(17)	(17)	(14)	(17)	(17)	(17)	(17)	(17)	(4)	(17)	(17)	(17)	(17)	(17)	(17)	(17)	(17)	(17)
	0.0	0.0	0.0	0.0	0.0	0.0	0.0	0.0	0.4	0.0	0.0	0.0	0.0	0.0	0.6	0.0	0.0	0.0	0.0	0.0	0.0	0.0	0.0	0.0
11月 2日	Calm	Calm	Calm	Calm	Calm	Calm	Calm	WNW	Calm	Calm	NNW	N	NNE	Calm	NNE	NNE	N E	Calm	Calm	Calm	Calm	Calm	Calm	Calm
	(17)	(17)	(17)	(17)	(17)	(17)	(17)	(13)	(17)	(17)	(15)	(16)	(1)	(17)	(1)	(1)	(2)	(17)	(17)	(17)	(17)	(17)	(17)	(17)
	0.0	0.0	0.0	0.0	0.0	0.0	0.0	0.5	0.0	0.0	3.0	3.4	4.0	0.0	2.2	2.0	2.0	0.0	0.0	0.0	0.0	0.0	0.0	0.0
11月 3日	Calm	Calm	Calm	Calm	Calm	Calm	Calm	Calm	Calm	Calm	Calm	Calm	Calm	WSW	Calm	Calm	ESE	ESE	ESE	E	E	Calm	N W	Calm
	(17)	(17)	(17)	(17)	(17)	(17)	(17)	(17)	(17)	(17)	(17)	(17)	(17)	(11)	(17)	(17)	(5)	(5)	(5)	(4)	(4)	(17)	(14)	(17)
	0.0	0.0	0.0	0.0	0.0	0.0	0.0	0.0	0.0	0.0	0.0	0.0	0.0	1.0	0.0	0.0	1.5	1.5	1.0	1.2	1.4	0.0	1.0	0.0
11月 4日	Calm	Calm	Calm	Calm	Calm	Calm	N W	NNW	N W	[illegible]	[illegible]	[illegible]	[illegible]	[illegible]	[illegible]	[illegible]	[illegible]	[illegible]	[illegible]	[illegible]	[illegible]	[illegible]	[illegible]	[illegible]
	(17)	(17)	(17)	(17)	(17)	(17)	(14)	(15)	(14)	(99)	(99)	(99)	(99)	(99)	(99)	(99)	(99)	(99)	(99)	(99)	(99)	(99)	(99)	(99)
	0.0	0.0	0.0	0.0	0.0	0.0	0.3	0.3	1.0	99.9	99.9	99.9	99.9	99.9	99.9	99.9	99.9	99.9	99.9	99.9	99.9	99.9	99.9	99.9
11月 5日	[illegible]	[illegible]	[illegible]	[illegible]	[illegible]	[illegible]	[illegible]	[illegible]	[illegible]	[illegible]	[illegible]	[illegible]	[illegible]	[illegible]	[illegible]	[illegible]	[illegible]	[illegible]	[illegible]	[illegible]	[illegible]	[illegible]	[illegible]	[illegible]
	(99)	(99)	(99)	(99)	(99)	(99)	(99)	(99)	(99)	(99)	(99)	(99)	(99)	(99)	(99)	(99)	(99)	(99)	(99)	(99)	(99)	(99)	(99)	(99)
	99.9	99.9	99.9	99.9	99.9	99.9	99.9	99.9	99.9	99.9	99.9	99.9	99.9	99.9	99.9	99.9	99.9	99.9	99.9	99.9	99.9	99.9	99.9	99.9
11月 6日	[illegible]	[illegible]	[illegible]	[illegible]	[illegible]	[illegible]	[illegible]	[illegible]	[illegible]	[illegible]	[illegible]	[illegible]	[illegible]	[illegible]	[illegible]	[illegible]	[illegible]	[illegible]	[illegible]	[illegible]	[illegible]	[illegible]	[illegible]	[illegible]
	(99)	(99)	(99)	(99)	(99)	(99)	(99)	(99)	(99)	(99)	(99)	(99)	(99)	(99)	(99)	(99)	(99)	(99)	(99)	(99)	(99)	(99)	(99)	(99)
	99.9	99.9	99.9	99.9	99.9	99.9	99.9	99.9	99.9	99.9	99.9	99.9	99.9	99.9	99.9	99.9	99.9	99.9	99.9	99.9	99.9	99.9	99.9	99.9
11月 7日	[illegible]	[illegible]	[illegible]	[illegible]	[illegible]	[illegible]	[illegible]	[illegible]	[illegible]	[illegible]	[illegible]	[illegible]	[illegible]	[illegible]	[illegible]	[illegible]	[illegible]	[illegible]	Calm	Calm	Calm	Calm	Calm	Calm
	(99)	(99)	(99)	(99)	(99)	(99)	(99)	(99)	(99)	(99)	(99)	(99)	(99)	(99)	(99)	(99)	(99)	(99)	(17)	(17)	(17)	(17)	(17)	(17)
	99.9	99.9	99.9	99.9	99.9	99.9	99.9	99.9	99.9	99.9	99.9	99.9	99.9	99.9	99.9	99.9	99.9	0.0	0.0	0.0	0.0	0.0	0.0	0.0
11月 8日	Calm	Calm	Calm	Calm	Calm	Calm	Calm	N W	Calm	Calm	Calm	ESE	ESE	ESE	ESE	ESE	ESE	ENE	Calm	Calm	Calm	Calm	Calm	Calm
	(17)	(17)	(17)	(17)	(17)	(17)	(17)	(14)	(17)	(17)	(17)	(5)	(5)	(5)	(5)	(5)	(5)	(3)	(17)	(17)	(17)	(17)	(17)	(17)
	0.0	0.0	0.0	0.0	0.0	0.0	0.0	0.6	0.0	0.0	0.0	2.2	1.8	1.5	1.0	1.3	3.3	1.5	0.0	0.0	0.0	0.0	0.0	0.0
11月 9日	Calm	N W	Calm	Calm	Calm	Calm	Calm	N W	Calm	Calm	Calm	Calm	Calm	Calm	Calm	Calm	Calm	Calm	Calm	Calm	Calm	Calm	Calm	NNW
	(17)	(14)	(17)	(17)	(17)	(17)	(17)	(14)	(17)	(17)	(17)	(17)	(17)	(17)	(17)	(17)	(17)	(17)	(17)	(17)	(17)	(17)	(17)	(15)
	0.0	0.4	0.0	0.0	0.0	0.0	0.0	0.6	0.0	0.0	0.0	0.0	0.0	0.0	0.0	0.0	0.0	0.0	0.0	0.0	0.0	0.0	0.0	1.5
11月10日	N N	N	W	Calm	Calm	N	N	NNE	NNE	NNE	NNE	NNE	NNE	N E	NNE	ESE	ENE	Calm	Calm	Calm	Calm	NNW	Calm	NNE
	(14)	(16)	(12)	(17)	(17)	(16)	(16)	(1)	(1)	(1)	(1)	(1)	(1)	(2)	(1)	(5)	(3)	(17)	(17)	(17)	(17)	(13)	(17)	(1)
	0.3	0.6	0.3	0.0	0.0	2.6	2.5	2.7	3.0	3.4	2.5	2.6	2.8	2.9	3.0	1.7	1.4	0.0	0.0	0.0	0.0	0.7	0.0	1.4

第9－2表　地上風向・風速（地点 W2）

	1時	2時	3時	4時	5時	6時	7時	8時	9時	10時	11時	12時	13時	14時	15時	16時	17時	18時	19時	20時	21時	22時	23時	24時
10月10日	N E	Calm	N E	N E	Calm	N E	NNE	ENE	ENE	Calm	Calm	Calm	Calm	E	E	E	ENE	Calm	Calm	Calm	ENE	N E	ENE	E
	(2)	(17)	(2)	(2)	(17)	(2)	(1)	(3)	(3)	(17)	(17)	(17)	(17)	(4)	(4)	(4)	(3)	(17)	(17)	(17)	(3)	(2)	(3)	(4)
	1.2	0.0	1.0	1.2	0.0	1.3	2.1	0.5	1.0	0.0	0.0	0.0	0.0	0.6	1.0	1.4	0.6	0.0	0.0	0.0	0.8	0.4	1.0	0.3
10月11日	ENE	ENE	Calm	Calm	E	Calm	ENE	Calm	Calm	Calm	ENE	Calm	ENE	ENE	Calm	ENE	ENE	ENE	ENE	ENE	ENE	ENE	ENE	N E
	(3)	(3)	(17)	(17)	(4)	(17)	(3)	(17)	(17)	(17)	(3)	(17)	(3)	(3)	(17)	(3)	(3)	(3)	(3)	(3)	(3)	(3)	(3)	(2)
	0.4	1.1	0.0	0.0	0.7	0.0	0.3	0.0	0.0	0.0	0.3	0.0	1.0	0.4	0.0	0.9	0.5	0.5	0.4	1.1	1.5	0.8	1.0	0.8
10月12日	N E	N E	Calm	N	SSE	E	N E	E	E	E	ENE	ENE	E	ENE	ENE	N E	E	ENE	E	N E	N E	E	E	ENE
	(2)	(2)	(17)	(16)	(7)	(4)	(2)	(4)	(4)	(4)	(3)	(3)	(4)	(3)	(3)	(2)	(4)	(3)	(4)	(2)	(2)	(4)	(4)	(3)
	1.2	0.5	0.0	1.1	1.0	0.8	1.8	2.0	1.8	1.4	1.8	2.9	3.5	2.0	3.0	2.3	1.3	2.4	1.6	1.6	1.6	2.0	1.0	2.0
10月13日	N E	ENE	E	NNE	N	N	NNW	NNW	N	N	N	Calm	Calm	Calm	Calm	Calm	Calm	N E	NNE	N E	NNE	N E	NNE	N
	(2)	(3)	(4)	(1)	(16)	(16)	(15)	(15)	(16)	(16)	(16)	(17)	(17)	(17)	(17)	(17)	(17)	(2)	(1)	(2)	(1)	(2)	(1)	(16)
	1.6	1.0	1.1	3.5	4.0	2.5	0.8	0.8	3.0	6.9	2.0	0.0	0.0	0.0	0.0	0.0	0.0	0.4	1.5	0.8	1.3	2.3	1.2	2.1
10月14日	N	W	N	N	N	Calm	Calm	E	Calm	Calm	Calm	Calm	Calm	Calm	Calm	Calm	Calm	N E	ENE	N E	N E	NNW	NNW	NNW	N
	(16)	(12)	(16)	(16)	(16)	(17)	(17)	(4)	(17)	(17)	(17)	(17)	(17)	(17)	(17)	(17)	(17)	(2)	(3)	(2)	(2)	(15)	(15)	(15)	(16)
	0.8	0.5	1.5	2.8	1.8	0.0	0.0	1.0	0.0	0.0	0.0	0.0	0.0	0.0	0.0	0.0	0.8	1.0	1.0	1.8	0.8	0.5	2.1	2.8
10月15日	N E	N E	N	N	N	N	NNE	N	N	Calm	NNW	N E	S	Calm	Calm	E	E	E	E	E	ENE	E	E	E
	(2)	(2)	(16)	(16)	(16)	(16)	(1)	(16)	(16)	(17)	(15)	(2)	(8)	(17)	(17)	(4)	(4)	(4)	(4)	(4)	(3)	(4)	(4)	(4)
	3.6	3.9	4.2	4.3	4.0	5.0	4.0	1.8	0.9	0.0	1.0	1.0	0.6	0.0	0.0	2.5	3.5	3.8	3.0	2.1	1.8	1.0	1.0	1.0
10月16日	E	E	E	E	E	E	E	Calm	Calm	Calm	Calm	Calm	Calm	Calm	Calm	Calm	Calm	ENE	E	E	E	E	E	E
	(4)	(4)	(4)	(4)	(4)	(4)	(4)	(17)	(17)	(17)	(17)	(17)	(17)	(17)	(17)	(17)	(17)	(3)	(4)	(4)	(4)	(4)	(4)	(4)
	0.7	1.6	1.9	2.0	1.2	1.0	0.5	0.0	0.0	0.0	0.0	0.0	0.0	0.0	0.0	0.0	0.0	2.0	3.0	3.0	2.5	1.0	1.5	1.5
10月17日	E	Calm	Calm	Calm	Calm	Calm	N E	N E	NNE	NNE	NNE	ENE	ENE	ENE	N	Calm	N	ENE	ENE	NNW	Calm	Calm	Calm	Calm
	(4)	(17)	(17)	(17)	(17)	(17)	(2)	(2)	(1)	(1)	(1)	(3)	(3)	(3)	(16)	(17)	(16)	(3)	(3)	(15)	(17)	(17)	(17)	(17)
	2.0	0.0	0.0	0.0	0.0	0.0	1.0	3.0	3.5	4.8	5.0	4.0	0.5	0.6	0.7	0.0	2.0	0.7	0.5	0.7	0.0	0.0	0.0	0.0
10月18日	Calm	Calm	NNW	NNW	W	Calm	Calm	Calm	ENE	E	Calm	E	E	Calm	Calm	E	E	E	E	E	E	ESE	E	ENE
	(17)	(17)	(13)	(13)	(12)	(17)	(17)	(17)	(3)	(4)	(17)	(4)	(4)	(17)	(17)	(4)	(4)	(4)	(4)	(4)	(4)	(5)	(4)	(3)
	0.0	0.0	0.8	0.5	0.5	0.0	0.0	0.0	1.0	1.3	0.0	1.9	1.2	0.0	0.0	3.0	3.7	3.2	3.0	3.0	2.8	2.0	1.5	1.3
10月19日	Calm	ENE	ENE	ENE	ENE	ENE	ENE	ENE	N E	ENE	ENE	E	E	ENE	ENE	ENE	E	E	E	NNE	E	Calm	Calm	Calm
	(17)	(3)	(3)	(3)	(3)	(3)	(3)	(3)	(2)	(3)	(3)	(4)	(4)	(3)	(3)	(3)	(4)	(4)	(4)	(1)	(4)	(17)	(17)	(17)
	0.0	1.0	0.7	1.2	1.5	1.8	2.0	1.3	1.0	1.1	1.0	1.7	1.5	1.2	1.2	1.3	0.5	0.5	0.3	0.8	0.3	0.0	0.0	0.0
10月20日	Calm	Calm	Calm	Calm	Calm	Calm	Calm	Calm	Calm	Calm	ENE	ENE	Calm	Calm	Calm	NNE	Calm	NNE	Calm	Calm	Calm	Calm	Calm	Calm
	(17)	(17)	(17)	(17)	(17)	(17)	(17)	(17)	(17)	(17)	(3)	(3)	(17)	(17)	(17)	(1)	(17)	(1)	(17)	(17)	(17)	(17)	(17)	(17)
	0.0	0.0	0.0	0.0	0.0	0.0	0.0	0.0	0.0	0.0	1.0	0.5	0.0	0.0	0.0	1.0	0.0	0.6	0.0	0.0	0.0	0.0	0.0	0.0
10月21日	Calm	Calm	W	S W	Calm	Calm	Calm	Calm	Calm	Calm	Calm	Calm	Calm	ENE	N E	N E	NNE	NNE	N	Calm	Calm	Calm	Calm	Calm
	(17)	(17)	(12)	(10)	(17)	(17)	(17)	(17)	(17)	(17)	(17)	(17)	(17)	(3)	(2)	(2)	(1)	(1)	(16)	(17)	(17)	(17)	(17)	(17)
	0.0	0.0	0.4	1.3	0.0	0.0	0.0	0.0	0.0	0.0	0.0	0.0	0.0	0.8	2.0	1.5	4.2	4.0	1.4	0.0	0.0	0.0	0.0	0.0
10月22日	Calm	Calm	Calm	Calm	Calm	Calm	Calm	Calm	Calm	Calm	Calm	Calm	Calm	Calm	Calm	Calm	E	E	E	ESE	E	E	E	E
	(17)	(17)	(17)	(17)	(17)	(17)	(17)	(17)	(17)	(17)	(17)	(17)	(17)	(17)	(17)	(17)	(4)	(4)	(4)	(5)	(4)	(4)	(4)	(4)
	0.0	0.0	0.0	0.0	0.0	0.0	0.0	0.0	0.0	0.0	0.0	0.0	0.0	0.0	0.0	0.0	1.5	2.2	2.5	3.0	2.5	2.1	2.0	2.2
10月23日	E	Calm	Calm	E	E	E	E	E	E	Calm	E	Calm	Calm	Calm	SSW	Calm	Calm	Calm	Calm	Calm	Calm	Calm	Calm	Calm
	(4)	(17)	(17)	(4)	(4)	(4)	(4)	(4)	(4)	(17)	(4)	(17)	(17)	(17)	(9)	(17)	(17)	(17)	(17)	(17)	(17)	(17)	(17)	(17)
	1.6	0.0	0.0	1.5	1.5	2.0	2.1	1.5	0.8	0.0	1.4	0.0	0.0	0.0	0.3	0.0	0.0	0.0	0.0	0.0	0.0	0.0	0.0	0.0
10月24日	Calm	Calm	Calm	Calm	Calm	Calm	Calm	E	E	E	ESE	E	Calm	Calm	E	E	E	E	E	Calm	Calm	Calm	SSE	Calm
	(17)	(17)	(17)	(17)	(17)	(17)	(17)	(4)	(4)	(4)	(5)	(4)	(17)	(17)	(4)	(4)	(4)	(4)	(4)	(17)	(17)	(17)	(7)	(17)
	0.0	0.0	0.0	0.0	0.0	0.0	0.0	1.2	2.0	1.5	1.1	0.9	0.0	0.0	0.8	1.0	1.0	1.0	1.0	0.0	0.0	0.0	1.5	0.0
10月25日	SSE	S W	S	S W	WSW	WSW	WSW	S W	S W	Calm	Calm	WSW	Calm	Calm	Calm	Calm	Calm	NNE	Calm	Calm	Calm	Calm	Calm	Calm
	(7)	(10)	(9)	(10)	(11)	(11)	(11)	(10)	(10)	(17)	(17)	(11)	(17)	(17)	(17)	(17)	(17)	(1)	(17)	(17)	(17)	(17)	(17)	(17)
	0.5	1.5	0.5	1.0	1.5	1.0	1.0	1.0	0.3	0.0	0.0	0.5	0.0	0.0	0.0	0.0	0.0	1.0	0.0	0.0	0.0	0.0	0.0	0.0

第9－2表　（つづき）

	1時	2時	3時	4時	5時	6時	7時	8時	9時	10時	11時	12時	13時	14時	15時	16時	17時	18時	19時	20時	21時	22時	23時	24時
10月26日	Calm	Calm	N	Calm	Calm	NNW	Calm	Calm	Calm	Calm	Calm	Calm	Calm	Calm	E	E	E	E	E	E	E	E	E	E
	(17)	(17)	(16)	(17)	(17)	(15)	(17)	(17)	(17)	(17)	(17)	(17)	(17)	(17)	(4)	(4)	(4)	(4)	(4)	(4)	(4)	(4)	(4)	(4)
	0.0	0.0	0.4	0.0	0.0	0.6	0.0	0.0	0.0	0.0	0.0	0.0	0.0	0.0	2.0	3.5	4.0	4.0	3.8	3.5	3.0	3.0	3.0	2.5
10月27日	E	E	E	E	E	E	E	E	E	Calm	Calm	S	Calm	Calm	S W	S	S W	Calm	Calm	Calm	Calm	Calm	Calm	Calm
	(4)	(4)	(4)	(4)	(4)	(4)	(4)	(4)	(4)	(17)	(17)	(8)	(17)	(17)	(10)	(8)	(10)	(17)	(17)	(17)	(17)	(17)	(17)	(17)
	2.0	2.5	3.0	2.1	1.5	1.6	0.5	1.0	1.0	0.0	0.0	1.6	0.0	0.0	1.0	1.3	1.4	0.0	0.0	0.0	0.0	0.0	0.0	0.0
10月28日	Calm	Calm	NNE	N	WSW	Calm	Calm	Calm	Calm	Calm	Calm	Calm	Calm	E	E	E	E	E	E	E	ENE	ENE	ENE	ENE
	(17)	(17)	(1)	(16)	(11)	(17)	(17)	(17)	(17)	(17)	(17)	(17)	(17)	(4)	(4)	(4)	(4)	(4)	(4)	(4)	(3)	(3)	(3)	(3)
	0.0	0.0	2.7	2.4	0.5	0.0	0.0	0.0	0.0	0.0	0.0	0.0	0.0	1.1	1.5	2.0	2.6	2.5	3.1	3.0	2.9	3.1	1.6	1.3
10月29日	ENE	ENE	ENE	N E	N E	N E	Calm	ENE	N	N	N E	N W	N E	N	Calm	Calm	Calm	ENE	ENE	Calm	ENE	ENE	ENE	ENE
	(3)	(3)	(3)	(2)	(2)	(2)	(17)	(3)	(16)	(16)	(2)	(14)	(2)	(16)	(17)	(17)	(17)	(3)	(3)	(17)	(3)	(3)	(3)	(3)
	1.0	1.0	0.8	1.3	1.1	0.3	0.0	0.5	1.0	1.4	2.2	1.5	1.0	1.0	0.0	0.0	0.0	1.2	1.0	0.0	0.5	1.0	0.5	1.0
10月30日	Calm	NNE	NNE	N	NNE	Calm	Calm	Calm	Calm	Calm	Calm	Calm	Calm	N	NNE	NNE	NNE	NNE	NNE	E	Calm	Calm	Calm	Calm
	(17)	(1)	(1)	(16)	(1)	(17)	(17)	(17)	(17)	(17)	(17)	(17)	(17)	(16)	(1)	(1)	(1)	(1)	(1)	(4)	(17)	(17)	(17)	(17)
	0.0	3.0	2.4	2.0	0.8	0.0	0.0	0.0	0.0	0.0	0.0	0.0	0.0	4.0	3.1	3.9	5.0	3.9	4.9	1.5	0.0	0.0	0.0	0.0
10月31日	Calm	Calm	Calm	Calm	Calm	Calm	Calm	Calm	Calm	N W	Calm	Calm	Calm	Calm	Calm	Calm	E	ESE	E	E	E	E	E	E
	(17)	(17)	(17)	(17)	(17)	(17)	(17)	(17)	(17)	(14)	(17)	(17)	(17)	(17)	(17)	(17)	(4)	(5)	(4)	(4)	(4)	(4)	(4)	(4)
	0.0	0.0	0.0	0.0	0.0	0.0	0.0	0.0	0.0	0.4	0.0	0.0	0.0	0.0	0.0	0.0	1.6	2.0	2.0	2.0	1.6	1.5	1.0	0.9
11月 1日	E	Calm	Calm	Calm	Calm	Calm	Calm	Calm	Calm	Calm	Calm	Calm	W	W	Calm	Calm	S W	S W	Calm	S W	Calm	Calm	Calm	N
	(4)	(17)	(17)	(17)	(17)	(17)	(17)	(17)	(17)	(17)	(17)	(17)	(12)	(12)	(17)	(17)	(10)	(10)	(17)	(10)	(17)	(17)	(17)	(16)
	0.5	0.0	0.0	0.0	0.0	0.0	0.0	0.0	0.0	0.0	0.0	0.0	1.2	0.5	0.0	0.0	2.1	1.3	0.0	1.2	0.0	0.0	0.0	0.4
11月 2日	Calm	Calm	Calm	Calm	Calm	Calm	Calm	N E	ENE	ENE	N E	ENE	N E	NNE	N E	ENE	N	NNE	Calm	Calm	Calm	Calm	Calm	Calm
	(17)	(17)	(17)	(17)	(17)	(17)	(17)	(2)	(3)	(3)	(2)	(3)	(2)	(1)	(2)	(3)	(16)	(1)	(17)	(17)	(17)	(17)	(17)	(17)
	0.0	0.0	0.0	0.0	0.0	0.0	0.0	1.2	0.8	1.2	1.4	1.3	3.0	2.0	1.5	3.0	1.5	2.6	0.0	0.0	0.0	0.0	0.0	0.0
11月 3日	Calm	Calm	Calm	Calm	Calm	Calm	Calm	E	Calm	Calm	Calm	Calm	Calm	Calm	Calm	Calm	E	E	Calm	E	E	ESE	E	E
	(17)	(17)	(17)	(17)	(17)	(17)	(17)	(4)	(17)	(17)	(17)	(17)	(17)	(17)	(17)	(17)	(4)	(4)	(17)	(4)	(4)	(5)	(4)	(4)
	0.0	0.0	0.0	0.0	0.0	0.0	0.0	0.3	0.0	0.0	0.0	0.0	0.0	0.0	0.0	0.0	1.8	1.0	0.0	1.4	1.5	1.3	1.5	1.5
11月 4日	E	ENE	ENE	E	ENE	ENE	E	E	ESE	Calm	Calm	Calm	Calm	Calm	Calm	E	E	E	Calm	Calm	Calm	Calm	Calm	Calm
	(4)	(3)	(3)	(4)	(3)	(3)	(4)	(4)	(5)	(17)	(17)	(17)	(17)	(17)	(17)	(4)	(4)	(4)	(17)	(17)	(17)	(17)	(17)	(17)
	1.5	1.0	1.3	1.4	1.4	1.4	1.3	1.0	0.9	0.0	0.0	0.0	0.0	0.0	0.0	1.1	2.1	1.5	0.0	0.0	0.0	0.0	0.0	0.0
11月 5日	SSW	Calm	S W	S W	S W	S W	Calm	S	Calm	Calm	SSE	Calm	Calm	Calm	Calm	Calm	S W	WSW	WNW	Calm	Calm	NNE	Calm	Calm
	(9)	(17)	(10)	(10)	(10)	(10)	(17)	(8)	(17)	(17)	(7)	(17)	(17)	(17)	(17)	(17)	(10)	(11)	(13)	(17)	(17)	(1)	(17)	(17)
	0.6	0.0	0.8	1.2	0.6	1.2	0.0	1.0	0.0	0.0	0.5	0.0	0.0	0.0	0.0	0.0	0.5	0.5	0.5	0.0	0.0	0.4	0.0	0.0
11月 6日	ENE	ENE	ENE	ENE	Calm	Calm	Calm	Calm	Calm	ESE	Calm	Calm	Calm	E	E	E	E	Calm	Calm	S W	WSW	S W	WSW	W
	(3)	(3)	(3)	(3)	(17)	(17)	(17)	(17)	(17)	(5)	(17)	(17)	(17)	(4)	(4)	(4)	(4)	(17)	(17)	(10)	(11)	(10)	(11)	(12)
	1.0	1.2	1.0	0.6	0.0	0.0	0.0	0.0	0.0	0.5	0.0	0.0	0.0	0.5	1.5	3.0	2.0	0.0	0.0	1.0	1.5	1.6	1.0	0.4
11月 7日	WSW	Calm	N	W	Calm	W	Calm	Calm	Calm	Calm	Calm	Calm	Calm	Calm	Calm	Calm	S W	Calm	S E	W	Calm	Calm	Calm	Calm
	(11)	(17)	(12)	(12)	(17)	(12)	(17)	(17)	(17)	(17)	(17)	(17)	(17)	(17)	(17)	(17)	(10)	(17)	(6)	(12)	(17)	(17)	(17)	(17)
	1.0	0.0	0.5	0.4	0.0	0.5	0.0	0.0	0.0	0.0	0.0	0.0	0.0	0.0	0.0	0.0	0.5	0.0	1.0	0.3	0.0	0.0	0.0	0.0
11月 8日	Calm	Calm	Calm	Calm	Calm	Calm	Calm	ENE	E	E	E	ESE	E	E	E	ESE	E	ENE	ENE	E	Calm	Calm	Calm	Calm
	(17)	(17)	(17)	(17)	(17)	(17)	(17)	(3)	(4)	(4)	(4)	(5)	(4)	(4)	(4)	(5)	(4)	(3)	(3)	(4)	(17)	(17)	(17)	(17)
	0.0	0.0	0.0	0.0	0.0	0.0	0.0	1.0	2.0	1.4	1.5	1.6	1.3	1.3	1.2	1.9	3.0	1.3	2.1	1.5	0.0	0.0	0.0	0.0
11月 9日	Calm	Calm	Calm	Calm	Calm	Calm	Calm	Calm	Calm	Calm	Calm	Calm	Calm	Calm	Calm	Calm	SSW	SSW	Calm	ENE	ENE	ENE	ENE	E
	(17)	(17)	(17)	(17)	(17)	(17)	(17)	(17)	(17)	(17)	(17)	(17)	(17)	(17)	(17)	(17)	(9)	(9)	(17)	(3)	(3)	(3)	(3)	(4)
	0.0	0.0	0.0	0.0	0.0	0.0	0.0	0.0	0.0	0.0	0.0	0.0	0.0	0.0	0.0	0.0	1.1	0.8	0.0	2.0	2.0	2.0	1.2	2.4
11月10日	ENE	ENE	ENE	ENE	ENE	ENE	E	E	E	E	E	E	E	E	ENE	ENE	ENE	ENE	ENE	E	E	Calm	E	Calm
	(3)	(3)	(3)	(3)	(3)	(3)	(4)	(4)	(4)	(4)	(4)	(4)	(4)	(4)	(3)	(3)	(3)	(3)	(3)	(4)	(4)	(17)	(4)	(17)
	2.0	1.3	2.0	1.5	1.5	2.0	2.1	2.0	2.3	2.4	1.9	2.0	1.6	1.6	1.3	1.5	1.3	1.1	1.6	1.6	0.8	0.0	0.6	0.0

第9－3表　地上風向・風速（地点W3）

	1時	2時	3時	4時	5時	6時	7時	8時	9時	10時	11時	12時	13時	14時	15時	16時	17時	18時	19時	20時	21時	22時	23時	24時
10月10日	Calm	Calm	Calm	Calm	Calm	N	NNW	N	N	N	NNE	ENE	N E	ENE	ENE	ENE	N E	Calm	Calm	Calm	Calm	Calm	N E	NNE
	(17)	(17)	(17)	(17)	(17)	(16)	(15)	(16)	(16)	(16)	(1)	(3)	(2)	(3)	(3)	(3)	(2)	(17)	(17)	(17)	(17)	(17)	(2)	(1)
	0.0	0.0	0.0	0.0	0.0	1.3	1.0	1.4	2.5	2.0	3.0	2.5	2.5	2.0	2.2	3.0	1.0	0.0	0.0	0.0	0.0	0.0	1.0	0.8
10月11日	N E	N	N	Calm	Calm	Calm	Calm	Calm	Calm	NNE	N	N E	N E	N E	N E	NNE	NNE	N	N	N	N	NNE	NNE	N
	(2)	(16)	(16)	(17)	(17)	(17)	(17)	(17)	(17)	(1)	(16)	(2)	(2)	(2)	(2)	(1)	(1)	(16)	(16)	(16)	(16)	(1)	(1)	(16)
	1.0	0.9	0.8	0.0	0.0	0.0	0.0	0.0	0.0	1.5	2.0	2.0	2.0	3.0	3.0	2.2	1.3	1.0	1.1	3.5	3.7	2.3	2.3	2.5
10月12日	NNE	NNE	N E	NNE	NNE	NNE	N E	N E	N E	N E	N E	N E	N E	N E	N E	N E	N E	N E	N E	N E	NNE	N E	NNE	N E
	(1)	(1)	(2)	(1)	(1)	(1)	(2)	(2)	(2)	(2)	(2)	(2)	(2)	(2)	(2)	(2)	(2)	(2)	(2)	(2)	(1)	(2)	(1)	(2)
	2.3	3.1	4.5	3.3	3.6	4.0	5.3	5.2	5.2	5.5	4.2	4.5	4.1	3.0	3.5	4.7	4.3	5.0	4.0	4.0	2.0	2.8	1.8	4.5
10月13日	N E	NNE	NNE	NNW	NNW	N W	N W	NNW	NNW	NNE	N E	N E	N E	N E	Calm	Calm	E	Calm	Calm	Calm	Calm	Calm	Calm	Calm
	(2)	(1)	(1)	(15)	(15)	(14)	(14)	(15)	(15)	(1)	(2)	(2)	(2)	(2)	(17)	(17)	(4)	(17)	(17)	(17)	(17)	(17)	(17)	(17)
	4.2	3.3	3.3	2.5	2.0	2.2	2.4	2.0	2.0	4.5	2.3	1.6	2.1	1.2	0.0	0.0	2.0	0.0	0.0	0.0	0.0	0.0	0.0	0.0
10月14日	Calm	Calm	Calm	Calm	Calm	Calm	Calm	Calm	ENE	S E	S	SSW	S	SSE	E	NNE	N E	NNE	N E	Calm	NNE	W	N	NNE
	(17)	(17)	(17)	(17)	(17)	(17)	(17)	(17)	(3)	(6)	(8)	(9)	(8)	(7)	(4)	(1)	(2)	(1)	(2)	(17)	(1)	(12)	(16)	(1)
	0.0	0.0	0.0	0.0	0.0	0.0	0.0	0.0	0.4	1.3	1.3	1.1	1.2	1.0	0.7	4.5	2.4	1.6	0.8	0.0	1.6	0.5	3.0	2.2
10月15日	Calm	NNE	Calm	S W	N E	Calm	Calm	NNW	NNE	N	NNE	N	N W	ESE	ESE	ESE	Calm	Calm	Calm	Calm	Calm	Calm	Calm	Calm
	(17)	(1)	(17)	(10)	(2)	(17)	(17)	(15)	(1)	(16)	(1)	(16)	(14)	(5)	(5)	(5)	(17)	(17)	(17)	(17)	(17)	(17)	(17)	(17)
	0.0	1.0	0.0	0.6	1.6	0.0	0.0	0.8	1.6	3.0	3.5	2.8	1.9	2.0	2.1	2.1	0.0	0.0	0.0	0.0	0.0	0.0	0.0	0.0
10月16日	Calm	Calm	Calm	Calm	Calm	Calm	Calm	Calm	S W	S E	ESE	S E	ESE	SSE	N E	N E	Calm	Calm	S W	Calm	SSW	Calm	Calm	Calm
	(17)	(17)	(17)	(17)	(17)	(17)	(17)	(17)	(10)	(6)	(5)	(6)	(5)	(7)	(2)	(2)	(17)	(17)	(10)	(17)	(9)	(17)	(17)	(17)
	0.0	0.0	0.0	0.0	0.0	0.0	0.0	0.0	0.4	0.9	1.0	1.0	0.6	1.3	1.1	0.5	0.0	0.0	0.3	0.0	0.3	0.0	0.0	0.0
10月17日	Calm	Calm	Calm	Calm	Calm	Calm	Calm	N	N	N	N	N	N	N	NNW	Calm	WNW	Calm	SSW	WSW	Calm	S	Calm	Calm
	(17)	(17)	(17)	(17)	(17)	(17)	(17)	(16)	(16)	(16)	(16)	(16)	(16)	(16)	(15)	(17)	(13)	(17)	(9)	(11)	(17)	(8)	(17)	(17)
	0.0	0.0	0.0	0.0	0.0	0.0	0.0	1.3	2.1	1.5	1.5	1.5	1.5	1.7	1.1	0.0	1.0	0.0	0.5	0.5	0.0	1.0	0.0	0.0
10月18日	Calm	Calm	Calm	Calm	N	Calm	Calm	Calm	Calm	E	N E	E	SSE	S E	S E	ESE	Calm	Calm	Calm	Calm	Calm	Calm	Calm	Calm
	(17)	(17)	(17)	(17)	(16)	(17)	(17)	(17)	(17)	(4)	(2)	(4)	(7)	(6)	(6)	(5)	(17)	(17)	(17)	(17)	(17)	(17)	(17)	(17)
	0.0	0.0	0.0	0.0	0.5	0.0	0.0	0.0	0.0	1.0	1.4	2.0	1.6	1.3	1.5	2.0	0.0	0.0	0.0	0.0	0.0	0.0	0.0	0.0
10月19日	Calm	Calm	NNE	Calm	N E	NNE	NNE	NNE	N E	N	NNE	Calm	N E	NNE	N E	N E	NNE	NNE	NNE	NNE	NNW	Calm	Calm	Calm
	(17)	(17)	(1)	(17)	(2)	(1)	(1)	(1)	(2)	(16)	(1)	(17)	(2)	(1)	(2)	(2)	(1)	(1)	(1)	(1)	(15)	(17)	(17)	(17)
	0.0	0.0	1.5	0.0	1.0	3.2	1.2	1.0	1.3	1.0	1.8	0.0	2.3	2.0	2.2	1.8	1.5	1.4	2.4	1.4	0.8	0.0	0.0	0.0
10月20日	Calm	Calm	N	N	N W	Calm	NNE	N	Calm	N	N E	NNE	N	NNW	N W	Calm	Calm	Calm	Calm	Calm	Calm	Calm	Calm	Calm
	(17)	(17)	(16)	(16)	(14)	(17)	(1)	(16)	(17)	(16)	(2)	(1)	(16)	(15)	(14)	(17)	(17)	(17)	(17)	(17)	(17)	(17)	(17)	(17)
	0.0	0.0	0.9	1.5	1.2	0.0	1.0	1.4	0.0	1.8	2.4	1.5	2.0	0.8	0.3	0.0	0.0	0.0	0.0	0.0	0.0	0.0	0.0	0.0
10月21日	Calm	Calm	Calm	Calm	Calm	Calm	Calm	Calm	Calm	NNE	N	N	W	N E	N E	N	Calm	Calm	Calm	S W	Calm	Calm	Calm	Calm
	(17)	(17)	(17)	(17)	(17)	(17)	(17)	(17)	(17)	(1)	(16)	(16)	(12)	(2)	(2)	(16)	(17)	(17)	(17)	(10)	(17)	(17)	(17)	(17)
	0.0	0.0	0.0	0.0	0.0	0.0	0.0	0.0	0.0	1.4	1.5	1.3	0.6	2.1	2.2	3.2	0.0	0.0	0.0	0.5	0.0	0.0	0.0	0.0
10月22日	Calm	Calm	Calm	Calm	Calm	Calm	Calm	Calm	Calm	ENE	S E	SSE	ESE	ESE	S E	ESE	S	Calm	Calm	Calm	Calm	Calm	Calm	Calm
	(17)	(17)	(17)	(17)	(17)	(17)	(17)	(17)	(17)	(3)	(6)	(7)	(5)	(5)	(6)	(5)	(8)	(17)	(17)	(17)	(17)	(17)	(17)	(17)
	0.0	0.0	0.0	0.0	0.0	0.0	0.0	0.0	0.0	1.4	2.0	0.6	1.6	1.8	1.2	1.0	0.3	0.0	0.0	0.0	0.0	0.0	0.0	0.0
10月23日	Calm	Calm	Calm	S W	Calm	Calm	Calm	Calm	Calm	Calm	ENE	NNE	Calm	N E	SSE	Calm	Calm	Calm	Calm	Calm	Calm	Calm	Calm	Calm
	(17)	(17)	(17)	(10)	(17)	(17)	(17)	(17)	(17)	(17)	(3)	(1)	(17)	(2)	(7)	(17)	(17)	(17)	(17)	(17)	(17)	(17)	(17)	(17)
	0.0	0.0	0.0	0.4	0.0	0.0	0.0	0.0	0.0	0.0	1.0	0.9	0.0	1.0	1.3	0.0	0.0	0.0	0.0	0.0	0.0	0.0	0.0	0.0
10月24日	Calm	SSW	Calm	Calm	Calm	Calm	Calm	Calm	N E	Calm	S E	S S	E	[illegible]	S E	SSE	Calm	Calm	Calm	Calm	Calm	Calm	Calm	Calm
	(17)	(9)	(17)	(17)	(17)	(17)	(17)	(17)	(2)	(17)	(6)	(6)	(4)	(5)	(6)	(7)	(17)	(17)	(17)	(17)	(17)	(17)	(17)	(17)
	0.0	0.5	0.0	0.0	0.0	0.0	0.0	0.0	0.5	0.0	2.5	2.3	2.5	2.4	1.5	1.1	0.0	0.0	0.0	0.0	0.0	0.0	0.0	0.0
10月25日	Calm	Calm	Calm	SSW	WSW	N W	SSW	W	N	Calm	Calm	Calm	Calm	Calm	SSW	S W	S W	S W	Calm	Calm	Calm	Calm	Calm	Calm
	(17)	(17)	(17)	(9)	(11)	(14)	(9)	(12)	(16)	(17)	(17)	(17)	(17)	(17)	(9)	(10)	(10)	(10)	(17)	(17)	(17)	(17)	(17)	(17)
	0.0	0.0	0.0	0.9	1.8	2.5	0.3	1.0	0.4	0.0	0.0	0.0	0.0	0.0	1.8	0.3	1.1	0.5	0.0	0.0	0.0	0.0	0.0	0.0

第9－3表　（つづき）

	1時	2時	3時	4時	5時	6時	7時	8時	9時	10時	11時	12時	13時	14時	15時	16時	17時	18時	19時	20時	21時	22時	23時	24時
10月26日	WSW	Calm	Calm	Calm	Calm	S W	Calm	Calm	Calm	E	ENE	SSE	SSE	S E	ESE	ESE	Calm	Calm	Calm	Calm	Calm	Calm	Calm	Calm
	(11)	(17)	(17)	(17)	(17)	(10)	(17)	(17)	(17)	(4)	(3)	(7)	(7)	(6)	(5)	(5)	(17)	(17)	(17)	(17)	(17)	(17)	(17)	(17)
	1.9	0.0	0.0	0.0	0.0	0.5	0.0	0.0	0.0	1.0	1.8	1.9	1.2	3.1	2.1	2.0	0.0	0.0	0.0	0.0	0.0	0.0	0.0	0.0
10月27日	Calm	Calm	Calm	Calm	Calm	Calm	Calm	Calm	Calm	Calm	Calm	Calm	SSE	S W	WSW	Calm	Calm	Calm	Calm	Calm	Calm	NNE	NNW	Calm
	(17)	(17)	(17)	(17)	(17)	(17)	(17)	(17)	(17)	(17)	(17)	(17)	(7)	(10)	(11)	(17)	(17)	(17)	(17)	(17)	(17)	(1)	(15)	(17)
	0.0	0.0	0.0	0.0	0.0	0.0	0.0	0.0	0.0	0.0	0.0	0.0	1.1	2.2	1.1	0.0	0.0	0.0	0.0	0.0	0.0	0.6	0.8	0.0
10月28日	Calm	Calm	N	N	NNE	Calm	Calm	Calm	N	NNE	ENE	Calm	Calm	ESE	S E	S E	Calm	Calm	Calm	Calm	N	NNE	N E	N
	(17)	(17)	(16)	(16)	(1)	(17)	(17)	(17)	(16)	(1)	(3)	(17)	(17)	(5)	(6)	(6)	(17)	(17)	(17)	(17)	(16)	(1)	(2)	(16)
	0.0	0.0	1.5	2.1	1.0	0.0	0.0	0.0	1.5	2.4	1.5	0.0	0.0	2.4	2.1	1.2	0.0	0.0	0.0	0.0	0.5	1.5	2.1	2.2
10月29日	NNE	NNE	N	NNE	N	NNW	N	NNW	NNW	NNW	N	NNW	N	Calm	E	ENE	Calm	Calm	Calm	Calm	Calm	Calm	Calm	Calm
	(1)	(1)	(16)	(1)	(16)	(15)	(16)	(15)	(15)	(15)	(16)	(15)	(16)	(17)	(4)	(3)	(17)	(17)	(17)	(17)	(17)	(17)	(17)	(17)
	2.0	1.1	1.0	1.5	1.1	1.1	0.7	0.5	0.9	1.6	1.4	1.7	0.5	0.0	1.6	1.5	0.0	0.0	0.0	0.0	0.0	0.0	0.0	0.0
10月30日	Calm	Calm	Calm	Calm	Calm	Calm	Calm	Calm	Calm	S E	W	SSE	WNW	NNW	NNE	N	Calm	N W	Calm	WNW	Calm	Calm	Calm	Calm
	(17)	(17)	(17)	(17)	(17)	(17)	(17)	(17)	(17)	(6)	(12)	(7)	(13)	(15)	(1)	(16)	(17)	(14)	(17)	(13)	(17)	(17)	(17)	(17)
	0.0	0.0	0.0	0.0	0.0	0.0	0.0	0.0	0.0	1.0	0.8	0.7	2.5	3.9	2.6	2.5	0.0	0.5	0.0	1.2	0.0	0.0	0.0	0.0
10月31日	Calm	Calm	Calm	Calm	Calm	Calm	Calm	Calm	E	N W	WNW	WNW	WNW	WNW	W	WSW	ENE	Calm	Calm	Calm	Calm	Calm	Calm	Calm
	(17)	(17)	(17)	(17)	(17)	(17)	(17)	(17)	(4)	(14)	(13)	(13)	(13)	(13)	(12)	(11)	(3)	(17)	(17)	(17)	(17)	(17)	(17)	(17)
	0.0	0.0	0.0	0.0	0.0	0.0	0.0	0.0	1.0	1.9	2.1	2.1	2.5	2.3	2.1	0.9	1.0	0.0	0.0	0.0	0.0	0.0	0.0	0.0
11月 1日	Calm	Calm	Calm	Calm	Calm	Calm	Calm	Calm	Calm	Calm	SSW	SSW	SSW	SSW	SSW	Calm	Calm	Calm	Calm	Calm	Calm	Calm	Calm	NNW
	(17)	(17)	(17)	(17)	(17)	(17)	(17)	(17)	(17)	(17)	(9)	(9)	(9)	(9)	(9)	(17)	(17)	(17)	(17)	(17)	(17)	(17)	(17)	(15)
	0.0	0.0	0.0	0.0	0.0	0.0	0.0	0.0	0.0	0.0	1.0	2.0	1.4	2.1	0.7	0.0	0.0	0.0	0.0	0.0	0.0	0.0	0.0	0.3
11月 2日	Calm	Calm	S E	ENE	Calm	Calm	Calm	Calm	NNE	NNE	NNE	NNE	N	NNE	N	NNE	Calm	Calm	Calm	Calm	Calm	Calm	Calm	Calm
	(17)	(17)	(6)	(3)	(17)	(17)	(17)	(17)	(1)	(1)	(1)	(1)	(16)	(1)	(16)	(1)	(17)	(17)	(17)	(17)	(17)	(17)	(17)	(17)
	0.0	0.0	1.0	0.5	0.0	0.0	0.0	0.0	3.2	3.2	4.3	3.2	2.1	1.6	2.7	2.4	0.0	0.0	0.0	0.0	0.0	0.0	0.0	0.0
11月 3日	Calm	Calm	Calm	Calm	Calm	Calm	S W	Calm	Calm	S	E	ESE	ESE	ESE	S	Calm	N W	Calm	Calm	Calm	Calm	Calm	Calm	Calm
	(17)	(17)	(17)	(17)	(17)	(17)	(10)	(17)	(17)	(8)	(4)	(5)	(5)	(5)	(8)	(17)	(14)	(17)	(17)	(17)	(17)	(17)	(17)	(17)
	0.0	0.0	0.0	0.0	0.0	0.0	0.5	0.0	0.0	0.5	1.8	1.8	2.0	2.1	2.5	0.0	1.0	0.0	0.0	0.0	0.0	0.0	0.0	0.0
11月 4日	Calm	Calm	Calm	Calm	Calm	Calm	Calm	Calm	Calm	ENE	ENE	SSW	ESE	ESE	S E	ESE	Calm	Calm	Calm	Calm	Calm	Calm	Calm	Calm
	(17)	(17)	(17)	(17)	(17)	(17)	(17)	(17)	(17)	(3)	(3)	(9)	(5)	(5)	(6)	(5)	(17)	(17)	(17)	(17)	(17)	(17)	(17)	(17)
	0.0	0.0	0.0	0.0	0.0	0.0	0.0	0.0	0.0	1.0	1.1	1.4	1.4	1.9	1.6	1.3	0.0	0.0	0.0	0.0	0.0	0.0	0.0	0.0
11月 5日	Calm	Calm	Calm	Calm	Calm	Calm	Calm	Calm	Calm	Calm	SSE	S W	WSW	S W	S	S W	Calm	Calm	Calm	S W	Calm	Calm	Calm	Calm
	(17)	(17)	(17)	(17)	(17)	(17)	(17)	(17)	(17)	(17)	(7)	(10)	(11)	(10)	(8)	(10)	(17)	(17)	(17)	(10)	(17)	(17)	(17)	(17)
	0.0	0.0	0.0	0.0	0.0	0.0	0.0	0.0	0.0	0.0	0.8	2.2	1.5	3.5	2.0	1.2	0.0	0.0	0.0	1.0	0.0	0.0	0.0	0.0
11月 6日	Calm	Calm	Calm	Calm	N	Calm	Calm	Calm	Calm	Calm	N E	S E	S E	ESE	SSE	Calm	Calm	Calm	Calm	Calm	Calm	Calm	N	Calm
	(17)	(17)	(17)	(17)	(16)	(17)	(17)	(17)	(17)	(17)	(2)	(6)	(6)	(5)	(7)	(17)	(17)	(17)	(17)	(17)	(17)	(17)	(16)	(17)
	0.0	0.0	0.0	0.0	0.7	0.0	0.0	0.0	0.0	0.0	1.5	2.2	2.4	1.6	1.6	0.0	0.0	0.0	0.0	0.0	0.0	0.0	1.0	0.0
11月 7日	Calm	Calm	Calm	Calm	Calm	Calm	Calm	Calm	Calm	Calm	ENE	S	S	S W	S W	Calm	S W	Calm	Calm	Calm	Calm	Calm	Calm	Calm
	(17)	(17)	(17)	(17)	(17)	(17)	(17)	(17)	(17)	(17)	(3)	(8)	(8)	(10)	(10)	(17)	(10)	(17)	(17)	(17)	(17)	(17)	(17)	(17)
	0.0	0.0	0.0	0.0	0.0	0.0	0.0	0.0	0.0	0.0	1.0	0.6	1.5	1.3	1.0	0.0	0.4	0.0	0.0	0.0	0.0	0.0	0.0	0.0
11月 8日	Calm	Calm	S W	N	Calm	Calm	S W	Calm	Calm	Calm	Calm	E	ESE	ESE	E	Calm	Calm	Calm	Calm	Calm	Calm	Calm	Calm	Calm
	(17)	(17)	(10)	(16)	(17)	(17)	(10)	(17)	(17)	(17)	(17)	(4)	(5)	(5)	(4)	(17)	(17)	(17)	(17)	(17)	(17)	(17)	(17)	(17)
	0.0	0.0	1.4	0.5	0.0	0.0	0.4	0.0	0.0	0.0	0.0	3.0	2.0	2.0	2.1	0.0	0.0	0.0	0.0	0.0	0.0	0.0	0.0	0.0
11月 9日	Calm	Calm	Calm	Calm	Calm	Calm	Calm	Calm	Calm	Calm	E	N E	WSW	N E	SSE	Calm	Calm	Calm	Calm	Calm	Calm	Calm	Calm	Calm
	(17)	(17)	(17)	(17)	(17)	(17)	(17)	(17)	(17)	(17)	(4)	(2)	(11)	(2)	(7)	(17)	(17)	(17)	(17)	(17)	(17)	(17)	(17)	(17)
	0.0	0.0	0.0	0.0	0.0	0.0	0.0	0.0	0.0	0.0	1.5	1.0	0.6	1.4	1.0	0.0	0.0	0.0	0.0	0.0	0.0	0.0	0.0	0.0
11月10日	Calm	Calm	Calm	Calm	Calm	Calm	N	Calm	N E	N E	N E	N E	ENE	ENE	N E	N E	Calm	Calm	Calm	S W	Calm	Calm	Calm	Calm
	(17)	(17)	(17)	(17)	(17)	(17)	(16)	(17)	(2)	(2)	(2)	(2)	(3)	(3)	(2)	(2)	(17)	(17)	(17)	(10)	(17)	(17)	(17)	(17)
	0.0	0.0	0.0	0.0	0.0	0.0	0.3	0.0	1.5	3.1	2.4	3.6	2.6	2.6	1.5	1.0	0.0	0.0	0.0	0.3	0.0	0.0	0.0	0.0

第9－4表　地上風向・風速（地点W4）

	1時	2時	3時	4時	5時	6時	7時	8時	9時	10時	11時	12時	13時	14時	15時	16時	17時	18時	19時	20時	21時	22時	23時	24時
10月10日	NNW	N	NNW	NNW	Calm	N	N	NNW	NNE	N	N	ENE	NNE	NNE	N E	N E	NNE	NNE	NNE	NNE	NNE	NNE	NNE	NNE
	(15)	(16)	(15)	(13)	(17)	(16)	(16)	(15)	(1)	(16)	(16)	(3)	(1)	(1)	(2)	(2)	(1)	(1)	(1)	(1)	(1)	(1)	(1)	(1)
	1.2	0.8	0.5	0.5	0.0	1.3	1.2	1.0	3.3	3.2	3.3	2.0	3.0	2.5	3.2	3.2	1.5	2.0	2.9	3.5	3.3	3.6	3.0	3.3
10月11日	NNE	NNE	ENE	E	NNE	N	N	NNW	N	N	N	NNE	NNE	NNE	N E	NNE	NNE	NNE	NNE	NNE	NNE	NNE	NNE	NNE
	(1)	(1)	(3)	(4)	(1)	(16)	(16)	(15)	(16)	(16)	(16)	(1)	(1)	(1)	(2)	(1)	(1)	(1)	(1)	(1)	(1)	(1)	(1)	(1)
	3.0	2.9	3.8	2.8	1.7	1.8	1.0	2.8	2.0	2.3	2.4	3.1	2.3	3.1	3.0	3.1	2.5	3.0	3.4	4.7	5.1	4.2	5.0	5.2
10月12日	NNE	NNE	NNE	NNE	NNE	NNE	NNE	N E	NNE	N E	N E	N E	N E	NNE	N E	NNE	NNE	NNE	N E	ENE	N E	N E	N E	NNE
	(1)	(1)	(1)	(1)	(1)	(1)	(1)	(2)	(1)	(2)	(2)	(2)	(2)	(1)	(2)	(1)	(1)	(1)	(2)	(3)	(2)	(2)	(2)	(1)
	5.0	5.8	6.1	4.0	4.1	3.8	5.2	4.2	5.0	5.2	5.0	5.1	4.8	4.5	4.2	5.5	5.8	6.3	5.8	5.9	3.2	3.0	2.3	5.3
10月13日	N E	NNE	N	NNW	N	NNW	NNW	N W	NNW	N	NNE	S	ENE	Calm	NNW	Calm	ENE	ENE	NNE	Calm	Calm	Calm	Calm	Calm
	(2)	(1)	(16)	(15)	(16)	(15)	(15)	(14)	(15)	(16)	(1)	(8)	(3)	(17)	(15)	(17)	(3)	(3)	(1)	(17)	(17)	(17)	(17)	(17)
	4.1	2.8	3.9	4.2	2.6	2.8	3.8	0.9	5.5	5.7	3.5	0.5	1.2	0.0	1.0	0.0	2.0	1.0	1.0	0.0	0.0	0.0	0.0	0.0
10月14日	Calm	Calm	Calm	Calm	Calm	Calm	Calm	E	ENE	E	E	E	Calm	S W	SSW	Calm	N	N E	N E	N E	S E	Calm	N E	Calm
	(17)	(17)	(17)	(17)	(17)	(17)	(17)	(4)	(3)	(4)	(4)	(4)	(17)	(10)	(9)	(17)	(16)	(2)	(2)	(2)	(6)	(17)	(2)	(17)
	0.0	0.0	0.0	0.0	0.0	0.0	0.0	0.5	2.0	1.8	2.0	1.8	0.0	2.6	0.7	0.0	2.6	3.1	3.0	3.7	2.1	0.0	0.5	0.0
10月15日	E	ESE	ESE	Calm	Calm	Calm	S E	S E	N E	N E	E	N E	E	S E	E	E	ENE	N E	Calm	Calm	Calm	Calm	Calm	Calm
	(4)	(5)	(5)	(17)	(17)	(17)	(6)	(6)	(2)	(2)	(4)	(2)	(4)	(6)	(4)	(4)	(3)	(2)	(17)	(17)	(17)	(17)	(17)	(17)
	1.0	1.0	1.0	0.0	0.0	0.0	0.5	0.8	1.0	1.8	1.6	3.4	1.5	2.5	3.0	2.3	2.0	0.5	0.0	0.0	0.0	0.0	0.0	0.0
10月16日	Calm	Calm	Calm	Calm	Calm	Calm	Calm	Calm	ESE	Calm	Calm	ENE	Calm	E	E	Calm	NNE	Calm	Calm	NNE	NNE	N E	Calm	Calm
	(17)	(17)	(17)	(17)	(17)	(17)	(17)	(17)	(5)	(17)	(17)	(3)	(17)	(4)	(4)	(17)	(1)	(17)	(17)	(1)	(1)	(2)	(17)	(17)
	0.0	0.0	0.0	0.0	0.0	0.0	0.0	0.0	0.5	0.0	0.0	1.0	0.0	1.5	1.8	0.0	1.0	0.0	0.0	1.9	1.0	0.5	0.0	0.0
10月17日	Calm	Calm	N	N	NNE	NNE	NNE	Calm	NNE	N	N	N	NNE	Calm	N	Calm		Calm	Calm		Calm	Calm	Calm	Calm
	(17)	(17)	(16)	(16)	(1)	(1)	(1)	(17)	(1)	(16)	(16)	(16)	(1)	(17)	(16)	(17)	(0)	(17)	(17)	(0)	(17)	(17)	(17)	(17)
	0.0	0.0	2.0	2.0	2.3	3.2	2.6	0.0	2.2	4.2	5.2	5.3	3.1	0.0	0.5	0.0	1.4	0.0	0.0	1.6	0.0	0.0	0.0	0.0
10月18日	Calm	Calm	Calm	Calm	Calm	Calm	Calm	E	E	S E	N E	S E	S E	ESE	ESE	ENE	N E	N E	N E	N E	N E	NNE	Calm	Calm
	(17)	(17)	(17)	(17)	(17)	(17)	(17)	(4)	(4)	(6)	(2)	(6)	(6)	(5)	(5)	(3)	(2)	(2)	(2)	(2)	(2)	(1)	(17)	(17)
	0.0	0.0	0.0	0.0	0.0	0.0	0.0	1.1	1.8	1.2	1.6	2.5	1.7	1.5	1.8	2.5	1.0	0.9	1.2	1.2	1.6	1.0	0.0	0.0
10月19日	Calm	Calm	NNE	NNE	NNE	NNE	N	NNE	NNE	NNE	NNE	NNE	N E	NNE	N E	N E	N E	NNE	ENE	NNE	N	NNE	NNE	NNE
	(17)	(17)	(1)	(1)	(1)	(1)	(16)	(1)	(1)	(1)	(1)	(1)	(2)	(1)	(2)	(2)	(2)	(1)	(3)	(1)	(16)	(1)	(1)	(1)
	0.0	0.0	3.8	5.3	3.5	5.0	3.7	4.5	3.5	3.5	4.2	3.6	3.6	3.0	3.0	2.8	2.5	2.4	1.0	2.3	2.2	1.3	0.5	2.3
10月20日	NNE	Calm	NNE	NNE	NNE	NNE	NNE	NNE	NNE	N E	N E	NNE	NNE	N	Calm	Calm	Calm	Calm	Calm	Calm	NNW	Calm	Calm	Calm
	(1)	(17)	(1)	(1)	(1)	(1)	(1)	(1)	(1)	(2)	(2)	(1)	(1)	(16)	(17)	(17)	(17)	(17)	(17)	(17)	(13)	(17)	(17)	(17)
	1.3	0.0	2.0	0.4	2.0	3.2	1.5	2.0	0.5	1.5	3.5	2.9	2.8	1.0	0.0	0.0	0.0	0.0	0.0	0.0	0.6	0.0	0.0	0.0
10月21日	Calm	WSW	WSW	Calm	WSW	Calm	S W	S W	S W	N W	W	N	N	N E	N E	N E	ESE	S E	SSE	Calm	Calm	Calm	Calm	Calm
	(17)	(11)	(11)	(17)	(11)	(17)	(10)	(10)	(10)	(14)	(12)	(16)	(16)	(2)	(2)	(2)	(5)	(6)	(7)	(17)	(17)	(17)	(17)	(17)
	0.0	1.5	0.5	0.0	0.6	0.0	1.2	0.5	1.2	0.5	1.2	1.0	0.6	4.7	3.7	2.8	0.5	1.5	1.0	0.0	0.0	0.0	0.0	0.0
10月22日	Calm	Calm	Calm	Calm	Calm	Calm	Calm	Calm	Calm	WSW	W	SSE	SSW	Calm	S	S E	ENE	N E	NNE	ENE	Calm	Calm	Calm	Calm
	(17)	(17)	(17)	(17)	(17)	(17)	(17)	(17)	(17)	(11)	(12)	(7)	(9)	(17)	(8)	(6)	(3)	(2)	(1)	(3)	(17)	(17)	(17)	(17)
	0.0	0.0	0.0	0.0	0.0	0.0	0.0	0.0	0.0	1.3	1.3	1.0	0.8	0.0	0.3	1.2	2.2	1.2	1.0	0.5	0.0	0.0	0.0	0.0
10月23日	Calm	Calm	Calm	Calm	Calm	Calm	Calm	Calm	Calm	Calm	E	ENE	Calm	Calm	Calm	Calm	Calm	Calm	Calm	Calm	Calm	Calm	Calm	Calm
	(17)	(17)	(17)	(17)	(17)	(17)	(17)	(17)	(17)	(17)	(4)	(3)	(17)	(17)	(17)	(17)	(17)	(17)	(17)	(17)	(17)	(17)	(17)	(17)
	0.0	0.0	0.0	0.0	0.0	0.0	0.0	0.0	0.0	0.0	1.8	0.4	0.0	0.0	0.0	0.0	0.0	0.0	0.0	0.0	0.0	0.0	0.0	0.0
10月24日	Calm	Calm	Calm	Calm	Calm	Calm	Calm	Calm	Calm	Calm	E	S E	ESE	ESE	ESE	E	[illegible]	Calm	Calm	Calm	Calm	Calm	Calm	Calm
	(17)	(17)	(17)	(17)	(17)	(17)	(17)	(17)	(17)	(17)	(4)	(6)	(5)	(5)	(5)	(4)	(2)	(17)	(17)	(17)	(17)	(17)	(17)	(17)
	0.0	0.0	0.0	0.0	0.0	0.0	0.0	0.0	0.0	0.0	2.2	3.8	2.8	3.0	3.2	2.0	1.0	0.0	0.0	0.0	0.0	0.0	0.0	0.0
10月25日	Calm	Calm	Calm	Calm	Calm	Calm	Calm	Calm	Calm	Calm	ESE	Calm	W	SSW	S W	S W	Calm	Calm	Calm	Calm	Calm	Calm	Calm	Calm
	(17)	(17)	(17)	(17)	(17)	(17)	(17)	(17)	(17)	(17)	(5)	(17)	(12)	(9)	(10)	(10)	(17)	(17)	(17)	(17)	(17)	(17)	(17)	(17)
	0.0	0.0	0.0	0.0	0.0	0.0	0.0	0.0	0.0	0.0	1.2	0.0	0.3	1.8	2.0	0.4	0.0	0.0	0.0	0.0	0.0	0.0	0.0	0.0

第9－4表　（つづき）

	1時	2時	3時	4時	5時	6時	7時	8時	9時	10時	11時	12時	13時	14時	15時	16時	17時	18時	19時	20時	21時	22時	23時	24時
10月26日	Calm	Calm	Calm	Calm	Calm	Calm	Calm	Calm	Calm	ENE	S E	S E	ENE	ESE	E	E	N E	N E	N E	N E	ENE	N E	N E	N E
	(17)	(17)	(17)	(17)	(17)	(17)	(17)	(17)	(17)	(3)	(6)	(6)	(3)	(5)	(4)	(4)	(2)	(2)	(2)	(2)	(3)	(2)	(2)	(2)
	0.0	0.0	0.0	0.0	0.0	0.0	0.0	0.0	0.0	0.8	1.5	2.2	3.0	3.5	3.0	3.0	1.2	1.3	1.4	1.1	1.8	1.1	1.3	1.5
10月27日	NNE	ENE	Calm	Calm	Calm	Calm	Calm	Calm	Calm	Calm	Calm	Calm	WSW	WSW	WSW	Calm	Calm	Calm	Calm	Calm	Calm	Calm	Calm	Calm
	(1)	(3)	(17)	(17)	(17)	(17)	(17)	(17)	(17)	(17)	(17)	(17)	(11)	(11)	(11)	(17)	(17)	(17)	(17)	(17)	(17)	(17)	(17)	(17)
	1.2	0.5	0.0	0.0	0.0	0.0	0.0	0.0	0.0	0.0	0.0	0.0	1.1	1.6	0.7	0.0	0.0	0.0	0.0	0.0	0.0	0.0	0.0	0.0
10月28日	Calm	ENE	N	N E	N	Calm	Calm	Calm	NNE	NNE	N	E	SSE	S E	ESE	E	N E	N E	N E	N E	N E	N E	NNE	NNE
	(17)	(3)	(16)	(2)	(16)	(17)	(17)	(17)	(1)	(1)	(16)	(4)	(7)	(6)	(5)	(4)	(2)	(2)	(2)	(2)	(2)	(2)	(1)	(1)
	0.0	1.0	1.5	0.3	1.3	0.0	0.0	0.0	1.5	1.2	0.7	0.8	1.8	2.1	3.2	1.8	1.5	1.0	1.8	2.8	2.3	3.5	3.0	4.6
10月29日	NNE	NNE	カゼツ	カゼツ	カゼツ	カゼツ	カゼツ	カゼツ	カゼツ	カゼツ	カゼツ	カゼツ	カゼツ	カゼツ	カゼツ	カゼツ	カゼツ	カゼツ	カゼツ	カゼツ	カゼツ	カゼツ	カゼツ	カゼツ
	(1)	(1)	(99)	(99)	(99)	(99)	(99)	(99)	(99)	(99)	(99)	(99)	(99)	(99)	(99)	(99)	(99)	(99)	(99)	(99)	(99)	(99)	(99)	(99)
	5.3	5.3	99.9	99.9	99.9	99.9	99.9	99.9	99.9	99.9	99.9	99.9	99.9	99.9	99.9	99.9	99.9	99.9	99.9	99.9	99.9	99.9	99.9	99.9
10月30日	カゼツ	カゼツ	カゼツ	カゼツ	カゼツ	カゼツ	カゼツ	カゼツ	E	S W	S	SSW	W	N W	N	Calm	N	N	Calm	Calm	Calm	Calm	Calm	Calm
	(99)	(99)	(99)	(99)	(99)	(99)	(99)	(99)	(4)	(10)	(8)	(9)	(12)	(14)	(16)	(17)	(16)	(16)	(17)	(17)	(17)	(17)	(17)	(17)
	99.9	99.9	99.9	99.9	99.9	99.9	99.9	99.9	0.8	1.0	2.0	2.8	1.0	3.0	5.5	4.8	5.0	5.0	0.0	0.0	0.0	0.0	0.0	0.0
10月31日	Calm	Calm	Calm	Calm	Calm	Calm	Calm	Calm	Calm	W	W	WSW	W	WNW	W	Calm	Calm	Calm	Calm	Calm	Calm	Calm	Calm	Calm
	(17)	(17)	(17)	(17)	(17)	(17)	(17)	(17)	(17)	(12)	(12)	(11)	(12)	(13)	(12)	(17)	(17)	(17)	(17)	(17)	(17)	(17)	(17)	(17)
	0.0	0.0	0.0	0.0	0.0	0.0	0.0	0.0	0.0	1.2	1.5	3.0	2.1	4.0	1.9	0.0	0.0	0.0	0.0	0.0	0.0	0.0	0.0	0.0
11月 1日	Calm	Calm	Calm	Calm	Calm	Calm	Calm	Calm	Calm	S W	S W	Calm	SSW	WSW	Calm	Calm	Calm	Calm	Calm	Calm	Calm	Calm	Calm	Calm
	(17)	(17)	(17)	(17)	(17)	(17)	(17)	(17)	(17)	(10)	(10)	(17)	(9)	(11)	(17)	(17)	(17)	(17)	(17)	(17)	(17)	(17)	(17)	(17)
	0.0	0.0	0.0	0.0	0.0	0.0	0.0	0.0	0.0	1.2	2.0	0.0	0.4	0.8	0.0	0.0	0.0	0.0	0.0	0.0	0.0	0.0	0.0	0.0
11月 2日	Calm	Calm	NNE	Calm	Calm	Calm	Calm	Calm	N E	NNE	ENE	N	NNE	N E	N E	NNE	Calm	ENE	Calm	N W	Calm	Calm	Calm	Calm
	(17)	(17)	(1)	(17)	(17)	(17)	(17)	(17)	(2)	(1)	(3)	(16)	(1)	(2)	(2)	(1)	(17)	(3)	(17)	(14)	(17)	(17)	(17)	(17)
	0.0	0.0	0.5	0.0	0.0	0.0	0.0	0.0	3.3	3.5	2.8	4.2	4.1	2.2	2.2	2.1	0.0	0.8	0.0	0.5	0.0	0.0	0.0	0.0
11月 3日	Calm	ESE	W	Calm	Calm	Calm	Calm	Calm	E	ENE	ESE	NNW	S	S	ESE	ESE	Calm	N E	Calm	Calm	Calm	Calm	Calm	Calm
	(17)	(5)	(12)	(17)	(17)	(17)	(17)	(17)	(4)	(3)	(5)	(15)	(8)	(8)	(5)	(5)	(17)	(2)	(17)	(17)	(17)	(17)	(17)	(17)
	0.0	1.0	1.0	0.0	0.0	0.0	0.0	0.0	0.5	1.0	0.3	0.3	2.2	0.8	1.2	1.3	0.0	0.8	0.0	0.0	0.0	0.0	0.0	0.0
11月 4日	Calm	Calm	Calm	Calm	Calm	Calm	Calm	Calm	Calm	Calm	S	Calm	ESE	Calm	ENE	ENE	Calm	Calm	Calm	Calm	Calm	Calm	Calm	Calm
	(17)	(17)	(17)	(17)	(17)	(17)	(17)	(17)	(17)	(17)	(8)	(17)	(5)	(17)	(3)	(3)	(17)	(17)	(17)	(17)	(17)	(17)	(17)	(17)
	0.0	0.0	0.0	0.0	0.0	0.0	0.0	0.0	0.0	0.0	0.8	0.0	2.3	0.0	2.0	2.1	0.0	0.0	0.0	0.0	0.0	0.0	0.0	0.0
11月 5日	Calm	Calm	Calm	Calm	Calm	Calm	Calm	Calm	Calm	Calm	S W	S W	S W	SSW	WSW	SSW	Calm	Calm	Calm	ESE	Calm	Calm	Calm	Calm
	(17)	(17)	(17)	(17)	(17)	(17)	(17)	(17)	(17)	(17)	(10)	(10)	(10)	(9)	(11)	(9)	(17)	(17)	(17)	(5)	(17)	(17)	(17)	(17)
	0.0	0.0	0.0	0.0	0.0	0.0	0.0	0.0	0.0	0.0	0.5	2.0	2.2	2.3	2.1	1.2	0.0	0.0	0.0	1.0	0.0	0.0	0.0	0.0
11月 6日	Calm	Calm	Calm	Calm	Calm	Calm	Calm	Calm	Calm	S W	Calm	S E	S E	E	E	ENE	Calm	Calm	Calm	Calm	Calm	Calm	ENE	Calm
	(17)	(17)	(17)	(17)	(17)	(17)	(17)	(17)	(17)	(10)	(17)	(6)	(6)	(4)	(4)	(3)	(17)	(17)	(17)	(17)	(17)	(17)	(3)	(17)
	0.0	0.0	0.0	0.0	0.0	0.0	0.0	0.0	0.0	1.0	0.0	1.0	1.8	2.0	2.0	1.2	0.0	0.0	0.0	0.0	0.0	0.0	0.3	0.0
11月 7日	Calm	Calm	Calm	Calm	Calm	Calm	Calm	Calm	Calm	Calm	S W	WSW	WSW	SSW	Calm	Calm	Calm	Calm	Calm	Calm	Calm	Calm	Calm	Calm
	(17)	(17)	(17)	(17)	(17)	(17)	(17)	(17)	(17)	(17)	(10)	(11)	(11)	(9)	(17)	(17)	(17)	(17)	(17)	(17)	(17)	(17)	(17)	(17)
	0.0	0.0	0.0	0.0	0.0	0.0	0.0	0.0	0.0	0.0	1.8	1.5	1.0	0.8	0.0	0.0	0.0	0.0	0.0	0.0	0.0	0.0	0.0	0.0
11月 8日	Calm	Calm	Calm	Calm	Calm	Calm	Calm	Calm	Calm	S E	N E	ENE	E	E	ESE	ENE	Calm	Calm	Calm	Calm	Calm	Calm	Calm	Calm
	(17)	(17)	(17)	(17)	(17)	(17)	(17)	(17)	(17)	(6)	(2)	(3)	(4)	(4)	(5)	(3)	(17)	(17)	(17)	(17)	(17)	(17)	(17)	(17)
	0.0	0.0	0.0	0.0	0.0	0.0	0.0	0.0	0.0	0.5	0.5	2.5	1.6	2.0	2.4	1.5	0.0	0.0	0.0	0.0	0.0	0.0	0.0	0.0
11月 9日	Calm	Calm	Calm	Calm	Calm	Calm	Calm	Calm	Calm	Calm	Calm	S W	Calm	Calm	Calm	Calm	Calm	Calm	Calm	Calm	Calm	Calm	N E	N E
	(17)	(17)	(17)	(17)	(17)	(17)	(17)	(17)	(17)	(17)	(17)	(10)	(17)	(17)	(17)	(17)	(17)	(17)	(17)	(17)	(17)	(17)	(2)	(2)
	0.0	0.0	0.0	0.0	0.0	0.0	0.0	0.0	0.0	0.0	0.0	1.0	0.0	0.0	0.0	0.0	0.0	0.0	0.0	0.0	0.0	0.0	1.0	2.2
11月10日	NNE	NNE	N E	NNE	N E	N E	N E	N E	N E	ENE	ENE	ENE	ENE	ENE	ENE	N E	N	N	N	NNE	Calm	W	Calm	Calm
	(1)	(1)	(2)	(1)	(2)	(2)	(2)	(2)	(2)	(3)	(3)	(3)	(3)	(3)	(3)	(2)	(16)	(16)	(16)	(1)	(17)	(12)	(17)	(17)
	4.1	3.5	2.5	1.8	3.1	1.8	1.8	2.8	3.1	4.2	4.0	4.0	3.5	3.0	3.0	1.8	1.0	1.5	1.0	1.3	0.0	1.0	0.0	0.0

第9－5表　地上風向・風速（地点W5）

	1時	2時	3時	4時	5時	6時	7時	8時	9時	10時	11時	12時	13時	14時	15時	16時	17時	18時	19時	20時	21時	22時	23時	24時
10月10日	Calm	Calm	NNE	NNE	NNE	N	N	N	NNE	NNE	ENE	ENE	N E	N E	E	N E	N E	Calm	Calm	Calm	Calm	NNE	Calm	NNE
	(17)	(17)	(1)	(1)	(1)	(16)	(16)	(16)	(1)	(1)	(3)	(3)	(2)	(2)	(4)	(2)	(2)	(17)	(17)	(17)	(17)	(1)	(17)	(1)
	0.0	0.0	1.0	0.8	0.3	1.2	1.2	1.5	2.0	2.0	2.5	1.5	2.5	2.0	2.0	2.5	2.0	0.0	0.0	0.0	0.0	0.5	0.0	1.0
10月11日	Calm	NNE	NNE	Calm	Calm	NNW	Calm	NNW	N	NNE	NNE	N E	N E	N E	N E	N E	NNE	NNE	NNE	NNE	NNE	NNE	NNE	NNE
	(17)	(1)	(1)	(17)	(17)	(15)	(17)	(15)	(16)	(1)	(1)	(2)	(2)	(2)	(2)	(2)	(1)	(1)	(1)	(1)	(1)	(1)	(1)	(1)
	0.0	0.5	1.0	0.0	0.0	0.5	0.0	0.4	1.0	1.0	1.6	2.0	3.0	2.3	2.0	2.5	1.3	0.4	1.4	2.0	1.9	2.0	1.8	1.5
10月12日	N E	N E	N E	N E	N E	N E	********	********	********	********	********	********	********	********	********	********	********	********	********	********	********	********	********	********
	(2)	(2)	(2)	(2)	(2)	(2)	(99)	(99)	(99)	(99)	(99)	(99)	(99)	(99)	(99)	(99)	(99)	(99)	(99)	(99)	(99)	(99)	(99)	(99)
	0.5	3.0	3.0	3.2	3.0	2.5	99.9	99.9	99.9	99.9	99.9	99.9	99.9	99.9	99.9	99.9	99.9	99.9	99.9	99.9	99.9	99.9	99.9	99.9
10月13日	********	********	********	********	********	********	********	********	********	********	********	********	********	********	********	********	********	********	********	********	********	********	********	********
	(99)	(99)	(99)	(99)	(99)	(99)	(99)	(99)	(99)	(99)	(99)	(99)	(99)	(99)	(99)	(99)	(99)	(99)	(99)	(99)	(99)	(99)	(99)	(99)
	99.9	99.9	99.9	99.9	99.9	99.9	99.9	99.9	99.9	99.9	99.9	99.9	99.9	99.9	99.9	99.9	99.9	99.9	99.9	99.9	99.9	99.9	99.9	99.9
10月14日	********	********	********	********	********	********	********	********	********	********	********	********	********	********	********	********	********	********	********	********	********	********	********	********
	(99)	(99)	(99)	(99)	(99)	(99)	(99)	(99)	(99)	(99)	(99)	(99)	(99)	(99)	(99)	(99)	(99)	(99)	(99)	(99)	(99)	(99)	(99)	(99)
	99.9	99.9	99.9	99.9	99.9	99.9	99.9	99.9	99.9	99.9	99.9	99.9	99.9	99.9	99.9	99.9	99.9	99.9	99.9	99.9	99.9	99.9	99.9	99.9
10月15日	********	********	********	********	********	********	********	********	********	********	********	********	********	********	********	********	********	********	********	********	********	********	********	********
	(99)	(99)	(99)	(99)	(99)	(99)	(99)	(99)	(99)	(99)	(99)	(99)	(99)	(99)	(99)	(99)	(99)	(99)	(99)	(99)	(99)	(99)	(99)	(99)
	99.9	99.9	99.9	99.9	99.9	99.9	99.9	99.9	99.9	99.9	99.9	99.9	99.9	99.9	99.9	99.9	99.9	99.9	99.9	99.9	99.9	99.9	99.9	99.9
10月16日	********	********	********	********	********	********	********	********	********	********	********	********	********	********	********	********	********	********	********	********	********	********	********	********
	(99)	(99)	(99)	(99)	(99)	(99)	(99)	(99)	(99)	(99)	(99)	(99)	(99)	(99)	(99)	(99)	(99)	(99)	(99)	(99)	(99)	(99)	(99)	(99)
	99.9	99.9	99.9	99.9	99.9	99.9	99.9	99.9	99.9	99.9	99.9	99.9	99.9	99.9	99.9	99.9	99.9	99.9	99.9	99.9	99.9	99.9	99.9	99.9
10月17日	********	********	********	********	********	********	********	********	********	********	********	********	********	********	********	********	********	********	********	********	********	********	********	********
	(99)	(99)	(99)	(99)	(99)	(99)	(99)	(99)	(99)	(99)	(99)	(99)	(99)	(99)	(99)	(99)	(99)	(99)	(99)	(99)	(99)	(99)	(99)	(99)
	99.9	99.9	99.9	99.9	99.9	99.9	99.9	99.9	99.9	99.9	99.9	99.9	99.9	99.9	99.9	99.9	99.9	99.9	99.9	99.9	99.9	99.9	99.9	99.9
10月18日	********	********	********	********	********	********	********	********	********	********	********	********	********	********	********	********	********	********	********	********	********	********	********	********
	(99)	(99)	(99)	(99)	(99)	(99)	(99)	(99)	(99)	(99)	(99)	(99)	(99)	(99)	(99)	(99)	(99)	(99)	(99)	(99)	(99)	(99)	(99)	(99)
	99.9	99.9	99.9	99.9	99.9	99.9	99.9	99.9	99.9	99.9	99.9	99.9	99.9	99.9	99.9	99.9	99.9	99.9	99.9	99.9	99.9	99.9	99.9	99.9
10月19日	********	********	********	********	********	********	********	********	********	********	********	********	********	********	********	********	********	********	********	********	********	********	********	********
	(99)	(99)	(99)	(99)	(99)	(99)	(99)	(99)	(99)	(99)	(99)	(99)	(99)	(99)	(99)	(99)	(99)	(99)	(99)	(99)	(99)	(99)	(99)	(99)
	99.9	99.9	99.9	99.9	99.9	99.9	99.9	99.9	99.9	99.9	99.9	99.9	99.9	99.9	99.9	99.9	99.9	99.9	99.9	99.9	99.9	99.9	99.9	99.9
10月20日	********	********	********	********	********	********	********	********	********	NNE	N E	NNE	NNE	N	N	N	Calm	Calm	Calm	Calm	Calm	Calm	Calm	Calm
	(99)	(99)	(99)	(99)	(99)	(99)	(99)	(99)	(99)	(1)	(2)	(1)	(1)	(16)	(16)	(16)	(17)	(17)	(17)	(17)	(17)	(17)	(17)	(17)
	99.9	99.9	99.9	99.9	99.9	99.9	99.9	99.9	99.9	0.9	2.2	1.0	1.5	0.5	0.5	1.0	0.0	0.0	0.0	0.0	0.0	0.0	0.0	0.0
10月21日	Calm	Calm	Calm	Calm	Calm	Calm	Calm	Calm	Calm	NNW	NNE	Calm	N E	N E	NNE	N E	N	N	NNE	Calm	Calm	Calm	Calm	Calm
	(17)	(17)	(17)	(17)	(17)	(17)	(17)	(17)	(17)	(15)	(1)	(17)	(2)	(2)	(1)	(2)	(16)	(16)	(1)	(17)	(17)	(17)	(17)	(17)
	0.0	0.0	0.0	0.0	0.0	0.0	0.0	0.0	0.0	0.5	0.4	0.0	2.0	2.0	2.0	1.2	0.4	0.5	0.5	0.0	0.0	0.0	0.0	0.0
10月22日	Calm	Calm	Calm	Calm	Calm	Calm	SSW	S W	SSE	Calm	Calm	Calm	Calm	********	********	********	********	********	********	********	********	********	********	********
	(17)	(17)	(17)	(17)	(17)	(17)	(9)	(10)	(7)	(17)	(17)	(17)	(17)	(99)	(99)	(99)	(99)	(99)	(99)	(99)	(99)	(99)	(99)	(99)
	0.0	0.0	0.0	0.0	0.0	0.0	0.4	1.0	1.5	0.0	0.0	0.0	0.0	99.9	99.9	99.9	99.9	99.9	99.9	99.9	99.9	99.9	99.9	99.9
10月23日	********	********	********	********	********	********	********	********	********	********	********	********	********	********	********	********	********	********	********	********	********	********	********	********
	(99)	(99)	(99)	(99)	(99)	(99)	(99)	(99)	(99)	(99)	(99)	(99)	(99)	(99)	(99)	(99)	(99)	(99)	(99)	(99)	(99)	(99)	(99)	(99)
	99.9	99.9	99.9	99.9	99.9	99.9	99.9	99.9	99.9	99.9	99.9	99.9	99.9	99.9	99.9	99.9	99.9	99.9	99.9	99.9	99.9	99.9	99.9	99.9
10月24日	********	********	********	********	********	********	********	********	********	********	********	********	********	********	********	********	********	********	********	********	********	********	********	********
	(99)	(99)	(99)	(99)	(99)	(99)	(99)	(99)	(99)	(99)	(99)	(99)	(99)	(99)	(99)	(99)	(99)	(99)	(99)	(99)	(99)	(99)	(99)	(99)
	99.9	99.9	99.9	99.9	99.9	99.9	99.9	99.9	99.9	99.9	99.9	99.9	99.9	99.9	99.9	99.9	99.9	99.9	99.9	99.9	99.9	99.9	99.9	99.9
10月25日	********	********	********	********	********	********	********	********	********	********	********	********	********	********	********	********	********	********	********	********	********	********	********	********
	(99)	(99)	(99)	(99)	(99)	(99)	(99)	(99)	(99)	(99)	(99)	(99)	(99)	(99)	(99)	(99)	(99)	(99)	(99)	(99)	(99)	(99)	(99)	(99)
	99.9	99.9	99.9	99.9	99.9	99.9	99.9	99.9	99.9	99.9	99.9	99.9	99.9	99.9	99.9	99.9	99.9	99.9	99.9	99.9	99.9	99.9	99.9	99.9

第9－5表　（つづき）

	1点	2点	3点	4点	5点	6点	7点	8点	9点	10点	11点	12点	13点	14点	15点	16点	17点	18点	19点	20点	21点	22点	23点	24点
10月26日	**** (99) 99.9	**** (99) 99.9	**** (99) 99.9	**** (99) 99.9	**** (99) 99.9	**** (99) 99.9	**** (99) 99.9	**** (99) 99.9	**** (99) 99.9	**** (99) 99.9	**** (99) 99.9	**** (99) 99.9	**** (99) 99.9	**** (99) 99.9	**** (99) 99.9	**** (99) 99.9	**** (99) 99.9	**** (99) 99.9	**** (99) 99.9	**** (99) 99.9	**** (99) 99.9	**** (99) 99.9	**** (99) 99.9	**** (99) 99.9
10月27日	**** (99) 99.9	**** (99) 99.9	**** (99) 99.9	**** (99) 99.9	**** (99) 99.9	**** (99) 99.9	**** (99) 99.9	**** (99) 99.9	**** (99) 99.9	**** (99) 99.9	**** (99) 99.9	**** (99) 99.9	**** (99) 99.9	**** (99) 99.9	**** (99) 99.9	**** (99) 99.9	**** (99) 99.9	**** (99) 99.9	**** (99) 99.9	**** (99) 99.9	**** (99) 99.9	**** (99) 99.9	**** (99) 99.9	**** (99) 99.9
10月28日	**** (99) 99.9	**** (99) 99.9	**** (99) 99.9	**** (99) 99.9	**** (99) 99.9	**** (99) 99.9	**** (99) 99.9	**** (99) 99.9	**** (99) 99.9	**** (99) 99.9	**** (99) 99.9	**** (99) 99.9	**** (99) 99.9	**** (99) 99.9	**** (99) 99.9	**** (99) 99.9	**** (99) 99.9	**** (99) 99.9	**** (99) 99.9	**** (99) 99.9	**** (99) 99.9	**** (99) 99.9	**** (99) 99.9	**** (99) 99.9
10月29日	**** (99) 99.9	**** (99) 99.9	**** (99) 99.9	**** (99) 99.9	**** (99) 99.9	**** (99) 99.9	**** (99) 99.9	**** (99) 99.9	**** (99) 99.9	**** (99) 99.9	**** (99) 99.9	**** (99) 99.9	**** (99) 99.9	**** (99) 99.9	**** (99) 99.9	**** (99) 99.9	**** (99) 99.9	**** (99) 99.9	**** (99) 99.9	**** (99) 99.9	**** (99) 99.9	**** (99) 99.9	**** (99) 99.9	**** (99) 99.9
10月30日	**** (99) 99.9	**** (99) 99.9	**** (99) 99.9	**** (99) 99.9	**** (99) 99.9	**** (99) 99.9	**** (99) 99.9	**** (99) 99.9	**** (99) 99.9	**** (99) 99.9	**** (99) 99.9	**** (99) 99.9	**** (99) 99.9	**** (99) 99.9	**** (99) 99.9	**** (99) 99.9	**** (99) 99.9	**** (99) 99.9	**** (99) 99.9	**** (99) 99.9	**** (99) 99.9	**** (99) 99.9	**** (99) 99.9	**** (99) 99.9
10月31日	**** (99) 99.9	**** (99) 99.9	**** (99) 99.9	**** (99) 99.9	**** (99) 99.9	**** (99) 99.9	**** (99) 99.9	**** (99) 99.9	**** (99) 99.9	**** (99) 99.9	**** (99) 99.9	**** (99) 99.9	**** (99) 99.9	**** (99) 99.9	**** (99) 99.9	**** (99) 99.9	**** (99) 99.9	**** (99) 99.9	**** (99) 99.9	**** (99) 99.9	**** (99) 99.9	**** (99) 99.9	**** (99) 99.9	**** (99) 99.9
11月1日	**** (99) 99.9	**** (99) 99.9	**** (99) 99.9	**** (99) 99.9	**** (99) 99.9	**** (99) 99.9	**** (99) 99.9	**** (99) 99.9	**** (99) 99.9	**** (99) 99.9	**** (99) 99.9	**** (99) 99.9	**** (99) 99.9	**** (99) 99.9	**** (99) 99.9	**** (99) 99.9	**** (99) 99.9	**** (99) 99.9	**** (99) 99.9	**** (99) 99.9	**** (99) 99.9	**** (99) 99.9	**** (99) 99.9	**** (99) 99.9
11月2日	**** (99) 99.9	**** (99) 99.9	**** (99) 99.9	**** (99) 99.9	**** (99) 99.9	**** (99) 99.9	**** (99) 99.9	**** (99) 99.9	**** (99) 99.9	**** (99) 99.9	**** (99) 99.9	**** (99) 99.9	**** (99) 99.9	**** (99) 99.9	**** (99) 99.9	**** (99) 99.9	**** (99) 99.9	**** (99) 99.9	**** (99) 99.9	**** (99) 99.9	**** (99) 99.9	**** (99) 99.9	**** (99) 99.9	**** (99) 99.9
11月3日	**** (99) 99.9	**** (99) 99.9	**** (99) 99.9	**** (99) 99.9	**** (99) 99.9	**** (99) 99.9	**** (99) 99.9	**** (99) 99.9	**** (99) 99.9	**** (99) 99.9	**** (99) 99.9	**** (99) 99.9	**** (99) 99.9	**** (99) 99.9	**** (99) 99.9	**** (99) 99.9	**** (99) 99.9	**** (99) 99.9	**** (99) 99.9	**** (99) 99.9	**** (99) 99.9	**** (99) 99.9	**** (99) 99.9	**** (99) 99.9
11月4日	**** (99) 99.9	**** (99) 99.9	**** (99) 99.9	**** (99) 99.9	**** (99) 99.9	**** (99) 99.9	**** (99) 99.9	**** (99) 99.9	**** (99) 99.9	**** (99) 99.9	**** (99) 99.9	**** (99) 99.9	**** (99) 99.9	**** (99) 99.9	**** (99) 99.9	**** (99) 99.9	**** (99) 99.9	**** (99) 99.9	**** (99) 99.9	**** (99) 99.9	**** (99) 99.9	**** (99) 99.9	**** (99) 99.9	**** (99) 99.9
11月5日	**** (99) 99.9	**** (99) 99.9	**** (99) 99.9	**** (99) 99.9	**** (99) 99.9	**** (99) 99.9	**** (99) 99.9	**** (99) 99.9	**** (99) 99.9	**** (99) 99.9	**** (99) 99.9	**** (99) 99.9	**** (99) 99.9	**** (99) 99.9	**** (99) 99.9	**** (99) 99.9	**** (99) 99.9	**** (99) 99.9	**** (99) 99.9	**** (99) 99.9	**** (99) 99.9	**** (99) 99.9	**** (99) 99.9	**** (99) 99.9
11月6日	**** (99) 99.9	**** (99) 99.9	**** (99) 99.9	**** (99) 99.9	**** (99) 99.9	**** (99) 99.9	**** (99) 99.9	**** (99) 99.9	**** (99) 99.9	**** (99) 99.9	**** (99) 99.9	**** (99) 99.9	**** (99) 99.9	**** (99) 99.9	**** (99) 99.9	**** (99) 99.9	**** (99) 99.9	**** (99) 99.9	**** (99) 99.9	**** (99) 99.9	**** (99) 99.9	**** (99) 99.9	**** (99) 99.9	**** (99) 99.9
11月7日	**** (99) 99.9	**** (99) 99.9	**** (99) 99.9	**** (99) 99.9	**** (99) 99.9	**** (99) 99.9	**** (99) 99.9	**** (99) 99.9	**** (99) 99.9	**** (99) 99.9	**** (99) 99.9	**** (99) 99.9	**** (99) 99.9	**** (99) 99.9	**** (99) 99.9	**** (99) 99.9	**** (99) 99.9	**** (99) 99.9	**** (99) 99.9	**** (99) 99.9	**** (99) 99.9	**** (99) 99.9	**** (99) 99.9	**** (99) 99.9
11月8日	**** (99) 99.9	**** (99) 99.9	**** (99) 99.9	**** (99) 99.9	**** (99) 99.9	**** (99) 99.9	**** (99) 99.9	**** (99) 99.9	**** (99) 99.9	**** (99) 99.9	**** (99) 99.9	**** (99) 99.9	**** (99) 99.9	**** (99) 99.9	**** (99) 99.9	**** (99) 99.9	**** (99) 99.9	**** (99) 99.9	**** (99) 99.9	**** (99) 99.9	**** (99) 99.9	**** (99) 99.9	**** (99) 99.9	**** (99) 99.9
11月9日	**** (99) 99.9	**** (99) 99.9	**** (99) 99.9	**** (99) 99.9	**** (99) 99.9	**** (99) 99.9	**** (99) 99.9	**** (99) 99.9	**** (99) 99.9	**** (99) 99.9	**** (99) 99.9	**** (99) 99.9	**** (99) 99.9	**** (99) 99.9	**** (99) 99.9	**** (99) 99.9	**** (99) 99.9	**** (99) 99.9	**** (99) 99.9	**** (99) 99.9	**** (99) 99.9	**** (99) 99.9	**** (99) 99.9	**** (99) 99.9
11月10日	**** (99) 99.9	**** (99) 99.9	**** (99) 99.9	**** (99) 99.9	**** (99) 99.9	**** (99) 99.9	**** (99) 99.9	**** (99) 99.9	**** (99) 99.9	**** (99) 99.9	**** (99) 99.9	**** (99) 99.9	**** (99) 99.9	**** (99) 99.9	**** (99) 99.9	**** (99) 99.9	**** (99) 99.9	**** (99) 99.9	**** (99) 99.9	**** (99) 99.9	**** (99) 99.9	**** (99) 99.9	**** (99) 99.9	**** (99) 99.9

第9－6表　地上風向・風速（地点 W6）

	1時	2時	3時	4時	5時	6時	7時	8時	9時	10時	11時	12時	13時	14時	15時	16時	17時	18時	19時	20時	21時	22時	23時	24時
10月10日	Calm	N	N	N W	N	NNE	N	N	NNE	NNE	NNE	ENE	ENE	ENE	E	ENE	ENE	N E	Calm	Calm	NNW	N	N	N
	(17)	(16)	(16)	(14)	(16)	(1)	(16)	(16)	(1)	(1)	(1)	(3)	(3)	(3)	(4)	(3)	(3)	(2)	(17)	(17)	(15)	(16)	(16)	(16)
	0.0	0.8	1.0	0.5	0.8	1.8	1.0	1.0	2.2	3.0	3.0	4.4	2.2	2.5	2.0	2.5	0.9	0.8	0.0	0.0	0.7	0.4	2.0	0.6
10月11日	NNW	Calm	Calm	N	Calm	Calm	N	Calm	NNW	N	N	NNE	ENE	ENE	ENE	ENE	N E	N E	Calm	N	NNE	N	N	N
	(15)	(17)	(17)	(16)	(17)	(17)	(16)	(17)	(15)	(16)	(16)	(1)	(3)	(3)	(3)	(3)	(2)	(2)	(17)	(16)	(1)	(16)	(16)	(16)
	0.8	0.0	0.0	1.0	0.0	0.0	0.8	0.0	1.8	2.0	1.6	2.0	3.2	2.5	3.8	3.0	3.0	1.8	0.0	1.0	1.2	2.0	2.0	2.0
10月12日	N	N	N	N	N	NNE	NNE	NNE	ENE	N E	N E	ENE	ENE	ENE	*****	*****	*****	*****	*****	*****	*****	*****	*****	*****
	(16)	(16)	(16)	(16)	(16)	(1)	(1)	(1)	(3)	(2)	(2)	(3)	(3)	(3)	(99)	(99)	(99)	(99)	(99)	(99)	(99)	(99)	(99)	(99)
	2.0	2.2	1.8	2.0	2.0	3.2	2.2	2.0	4.0	3.5	4.0	3.8	3.0	4.0	99.9	99.9	99.9	99.9	99.9	99.9	99.9	99.9	99.9	99.9
10月13日	*****	*****	*****	*****	*****	*****	*****	*****	*****	*****	*****	*****	*****	*****	*****	*****	*****	*****	*****	*****	*****	*****	*****	*****
	(99)	(99)	(99)	(99)	(99)	(99)	(99)	(99)	(99)	(99)	(99)	(99)	(99)	(99)	(99)	(99)	(99)	(99)	(99)	(99)	(99)	(99)	(99)	(99)
	99.9	99.9	99.9	99.9	99.9	99.9	99.9	99.9	99.9	99.9	99.9	99.9	99.9	99.9	99.9	99.9	99.9	99.9	99.9	99.9	99.9	99.9	99.9	99.9
10月14日	*****	*****	*****	*****	*****	*****	*****	*****	*****	*****	*****	*****	*****	*****	*****	*****	*****	*****	*****	*****	*****	*****	*****	*****
	(99)	(99)	(99)	(99)	(99)	(99)	(99)	(99)	(99)	(99)	(99)	(99)	(99)	(99)	(99)	(99)	(99)	(99)	(99)	(99)	(99)	(99)	(99)	(99)
	99.9	99.9	99.9	99.9	99.9	99.9	99.9	99.9	99.9	99.9	99.9	99.9	99.9	99.9	99.9	99.9	99.9	99.9	99.9	99.9	99.9	99.9	99.9	99.9
10月15日	*****	*****	*****	*****	*****	*****	*****	*****	*****	*****	*****	*****	*****	*****	*****	*****	*****	*****	*****	*****	*****	*****	*****	*****
	(99)	(99)	(99)	(99)	(99)	(99)	(99)	(99)	(99)	(99)	(99)	(99)	(99)	(99)	(99)	(99)	(99)	(99)	(99)	(99)	(99)	(99)	(99)	(99)
	99.9	99.9	99.9	99.9	99.9	99.9	99.9	99.9	99.9	99.9	99.9	99.9	99.9	99.9	99.9	99.9	99.9	99.9	99.9	99.9	99.9	99.9	99.9	99.9
10月16日	*****	*****	*****	*****	*****	*****	*****	*****	*****	*****	*****	*****	*****	*****	*****	*****	*****	*****	*****	*****	*****	*****	*****	*****
	(99)	(99)	(99)	(99)	(99)	(99)	(99)	(99)	(99)	(99)	(99)	(99)	(99)	(99)	(99)	(99)	(99)	(99)	(99)	(99)	(99)	(99)	(99)	(99)
	99.9	99.9	99.9	99.9	99.9	99.9	99.9	99.9	99.9	99.9	99.9	99.9	99.9	99.9	99.9	99.9	99.9	99.9	99.9	99.9	99.9	99.9	99.9	99.9
10月17日	*****	*****	*****	*****	*****	*****	*****	*****	*****	*****	*****	*****	*****	*****	*****	*****	*****	*****	*****	*****	*****	*****	*****	*****
	(99)	(99)	(99)	(99)	(99)	(99)	(99)	(99)	(99)	(99)	(99)	(99)	(99)	(99)	(99)	(99)	(99)	(99)	(99)	(99)	(99)	(99)	(99)	(99)
	99.9	99.9	99.9	99.9	99.9	99.9	99.9	99.9	99.9	99.9	99.9	99.9	99.9	99.9	99.9	99.9	99.9	99.9	99.9	99.9	99.9	99.9	99.9	99.9
10月18日	*****	*****	*****	*****	*****	*****	*****	*****	*****	*****	*****	*****	*****	*****	*****	*****	*****	*****	*****	*****	*****	*****	*****	*****
	(99)	(99)	(99)	(99)	(99)	(99)	(99)	(99)	(99)	(99)	(99)	(99)	(99)	(99)	(99)	(99)	(99)	(99)	(99)	(99)	(99)	(99)	(99)	(99)
	99.9	99.9	99.9	99.9	99.9	99.9	99.9	99.9	99.9	99.9	99.9	99.9	99.9	99.9	99.9	99.9	99.9	99.9	99.9	99.9	99.9	99.9	99.9	99.9
10月19日	*****	*****	*****	*****	*****	*****	*****	*****	*****	*****	*****	*****	*****	*****	*****	*****	*****	*****	*****	*****	*****	*****	*****	*****
	(99)	(99)	(99)	(99)	(99)	(99)	(99)	(99)	(99)	(99)	(99)	(99)	(99)	(99)	(99)	(99)	(99)	(99)	(99)	(99)	(99)	(99)	(99)	(99)
	99.9	99.9	99.9	99.9	99.9	99.9	99.9	99.9	99.9	99.9	99.9	99.9	99.9	99.9	99.9	99.9	99.9	99.9	99.9	99.9	99.9	99.9	99.9	99.9
10月20日	*****	*****	*****	*****	*****	*****	*****	*****	*****	N	NNE	NNE	NNE	NNE	Calm	Calm	Calm	Calm	Calm	Calm	Calm	Calm	Calm	Calm
	(99)	(99)	(99)	(99)	(99)	(99)	(99)	(99)	(99)	(16)	(1)	(1)	(1)	(1)	(17)	(17)	(17)	(17)	(17)	(17)	(17)	(17)	(17)	(17)
	99.9	99.9	99.9	99.9	99.9	99.9	99.9	99.9	99.9	0.8	1.8	0.7	0.5	0.5	0.0	0.0	0.0	0.0	0.0	0.0	0.0	0.0	0.0	0.0
10月21日	Calm	Calm	Calm	Calm	Calm	Calm	N W	Calm	Calm	Calm	Calm	N	NNE	NNE	N E	NNE	N	Calm	SSE	SSE	SSE	SSE	NNW	Calm
	(17)	(17)	(17)	(17)	(17)	(17)	(14)	(17)	(17)	(17)	(17)	(16)	(1)	(1)	(2)	(1)	(16)	(17)	(7)	(7)	(7)	(7)	(13)	(17)
	0.0	0.0	0.0	0.0	0.0	0.0	1.2	0.0	0.0	0.0	0.0	1.2	0.8	0.3	3.2	3.0	1.3	0.0	0.4	0.8	1.8	1.6	0.4	0.0
10月22日	Calm	Calm	Calm	Calm	Calm	Calm	Calm	Calm	Calm	Calm	S E	Calm	N	NNW	N	Calm	N W	Calm	Calm	Calm	Calm	Calm	Calm	Calm
	(17)	(17)	(17)	(17)	(17)	(17)	(17)	(17)	(17)	(17)	(6)	(17)	(16)	(15)	(16)	(17)	(14)	(17)	(17)	(17)	(17)	(17)	(17)	(17)
	0.0	0.0	0.0	0.0	0.0	0.0	0.0	0.0	0.0	0.0	0.8	0.0	1.2	1.2	1.8	0.0	0.5	0.0	0.0	0.0	0.0	0.0	0.0	0.0
10月23日	Calm	Calm	Calm	Calm	Calm	Calm	Calm	Calm	Calm	S	S	Calm	Calm	Calm	Calm	Calm	Calm	Calm	Calm	Calm	Calm	Calm	Calm	Calm
	(17)	(17)	(17)	(17)	(17)	(17)	(17)	(17)	(17)	(8)	(8)	(17)	(17)	(17)	(17)	(17)	(17)	(17)	(17)	(17)	(17)	(17)	(17)	(17)
	0.0	0.0	0.0	0.0	0.0	0.0	0.0	0.0	0.0	0.8	0.7	0.0	0.0	0.0	0.0	0.0	0.0	0.0	0.0	0.0	0.0	0.0	0.0	0.0
10月24日	Calm	Calm	Calm	Calm	*****	*****	*****	*****	*****	*****	*****	*****	*****	*****	*****	*****	*****	*****	*****	*****	*****	*****	*****	*****
	(17)	(17)	(17)	(17)	(99)	(99)	(99)	(99)	(99)	(99)	(99)	(99)	(99)	(99)	(99)	(99)	(99)	(99)	(99)	(99)	(99)	(99)	(99)	(99)
	0.0	0.0	0.0	0.0	99.9	99.9	99.9	99.9	99.9	99.9	99.9	99.9	99.9	99.9	99.9	99.9	99.9	99.9	99.9	99.9	99.9	99.9	99.9	99.9
10月25日	*****	*****	*****	*****	*****	*****	*****	*****	*****	*****	*****	*****	*****	*****	*****	*****	*****	*****	*****	*****	*****	*****	*****	*****
	(99)	(99)	(99)	(99)	(99)	(99)	(99)	(99)	(99)	(99)	(99)	(99)	(99)	(99)	(99)	(99)	(99)	(99)	(99)	(99)	(99)	(99)	(99)	(99)
	99.9	99.9	99.9	99.9	99.9	99.9	99.9	99.9	99.9	99.9	99.9	99.9	99.9	99.9	99.9	99.9	99.9	99.9	99.9	99.9	99.9	99.9	99.9	99.9

第9－6表　（つづき）

	1時	2時	3時	4時	5時	6時	7時	8時	9時	10時	11時	12時	13時	14時	15時	16時	17時	18時	19時	20時	21時	22時	23時	24時
10月26日	*****	*****	*****	*****	*****	*****	*****	*****	*****	*****	*****	*****	*****	*****	*****	*****	*****	*****	*****	*****	*****	*****	*****	*****
	(99)	(99)	(99)	(99)	(99)	(99)	(99)	(99)	(99)	(99)	(99)	(99)	(99)	(99)	(99)	(99)	(99)	(99)	(99)	(99)	(99)	(99)	(99)	(99)
	99.9	99.9	99.9	99.9	99.9	99.9	99.9	99.9	99.9	99.9	99.9	99.9	99.9	99.9	99.9	99.9	99.9	99.9	99.9	99.9	99.9	99.9	99.9	99.9
10月27日	*****	*****	*****	*****	*****	*****	*****	*****	*****	*****	*****	*****	*****	*****	*****	*****	*****	*****	*****	*****	*****	*****	*****	*****
	(99)	(99)	(99)	(99)	(99)	(99)	(99)	(99)	(99)	(99)	(99)	(99)	(99)	(99)	(99)	(99)	(99)	(99)	(99)	(99)	(99)	(99)	(99)	(99)
	99.9	99.9	99.9	99.9	99.9	99.9	99.9	99.9	99.9	99.9	99.9	99.9	99.9	99.9	99.9	99.9	99.9	99.9	99.9	99.9	99.9	99.9	99.9	99.9
10月28日	*****	*****	*****	*****	*****	*****	*****	*****	*****	*****	*****	*****	*****	*****	*****	*****	*****	*****	*****	*****	*****	*****	*****	*****
	(99)	(99)	(99)	(99)	(99)	(99)	(99)	(99)	(99)	(99)	(99)	(99)	(99)	(99)	(99)	(99)	(99)	(99)	(99)	(99)	(99)	(99)	(99)	(99)
	99.9	99.9	99.9	99.9	99.9	99.9	99.9	99.9	99.9	99.9	99.9	99.9	99.9	99.9	99.9	99.9	99.9	99.9	99.9	99.9	99.9	99.9	99.9	99.9
10月29日	*****	*****	*****	*****	*****	*****	*****	*****	*****	*****	*****	*****	*****	*****	*****	*****	*****	*****	*****	*****	*****	*****	*****	*****
	(99)	(99)	(99)	(99)	(99)	(99)	(99)	(99)	(99)	(99)	(99)	(99)	(99)	(99)	(99)	(99)	(99)	(99)	(99)	(99)	(99)	(99)	(99)	(99)
	99.9	99.9	99.9	99.9	99.9	99.9	99.9	99.9	99.9	99.9	99.9	99.9	99.9	99.9	99.9	99.9	99.9	99.9	99.9	99.9	99.9	99.9	99.9	99.9
10月30日	*****	*****	*****	*****	*****	*****	*****	*****	*****	Calm	S E	WSW	WNW	N	N	NNE	NNE	Calm	Calm	Calm	Calm	Calm	Calm	Calm
	(99)	(99)	(99)	(99)	(99)	(99)	(99)	(99)	(99)	(17)	(6)	(11)	(13)	(16)	(16)	(1)	(1)	(17)	(17)	(17)	(17)	(17)	(17)	(17)
	99.9	99.9	99.9	99.9	99.9	99.9	99.9	99.9	99.9	0.0	0.7	1.0	0.6	4.2	2.8	3.6	2.0	0.0	0.0	0.0	0.0	0.0	0.0	0.0
10月31日	Calm	Calm	Calm	Calm	Calm	Calm	Calm	Calm	Calm	S E	S W	WSW	WSW	WNW	S W	Calm	Calm	Calm	Calm	Calm	Calm	S	Calm	Calm
	(17)	(17)	(17)	(17)	(17)	(17)	(17)	(17)	(17)	(6)	(10)	(11)	(11)	(13)	(10)	(17)	(17)	(17)	(17)	(17)	(17)	(8)	(17)	(17)
	0.0	0.0	0.0	0.0	0.0	0.0	0.0	0.0	0.0	0.8	1.5	2.3	0.8	2.0	0.4	0.0	0.0	0.0	0.0	0.0	0.0	0.4	0.0	0.0
11月 1日	Calm	Calm	Calm	Calm	Calm	Calm	Calm	Calm	Calm	Calm	S W	WSW	WSW	WSW	WSW	Calm	Calm	Calm	Calm	Calm	Calm	Calm	Calm	Calm
	(17)	(17)	(17)	(17)	(17)	(17)	(17)	(17)	(17)	(17)	(10)	(11)	(11)	(11)	(11)	(17)	(17)	(17)	(17)	(17)	(17)	(17)	(17)	(17)
	0.0	0.0	0.0	0.0	0.0	0.0	0.0	0.0	0.0	0.0	0.5	0.6	2.3	1.6	1.6	0.0	0.0	0.0	0.0	0.0	0.0	0.0	0.0	0.0
11月 2日	Calm	Calm	SSE	Calm	Calm	Calm	Calm	Calm	N	NNE	N E	N	N	NNE	N	N	N	NNW	Calm	Calm	N W	Calm	Calm	Calm
	(17)	(17)	(7)	(17)	(17)	(17)	(17)	(17)	(16)	(1)	(2)	(16)	(16)	(1)	(16)	(16)	(16)	(15)	(17)	(17)	(14)	(17)	(17)	(17)
	0.0	0.0	1.5	0.0	0.0	0.0	0.0	0.0	2.2	1.6	2.6	4.3	4.5	2.6	3.0	3.0	2.3	0.9	0.0	0.0	1.2	0.0	0.0	0.0
11月 3日	Calm	Calm	Calm	Calm	Calm	Calm	Calm	Calm	Calm	Calm	Calm	S W	NNW	N W	S E	SSE	S E	Calm	Calm	Calm	Calm	Calm	Calm	Calm
	(17)	(17)	(17)	(17)	(17)	(17)	(17)	(17)	(17)	(17)	(17)	(10)	(15)	(14)	(6)	(7)	(6)	(17)	(17)	(17)	(17)	(17)	(17)	(17)
	0.0	0.0	0.0	0.0	0.0	0.0	0.0	0.0	0.0	0.0	0.0	1.0	1.0	0.7	1.0	2.0	1.0	0.0	0.0	0.0	0.0	0.0	0.0	0.0
11月 4日	*****	*****	*****	*****	*****	*****	*****	*****	*****	*****	*****	*****	*****	*****	*****	*****	*****	*****	*****	*****	*****	*****	*****	*****
	(99)	(99)	(99)	(99)	(99)	(99)	(99)	(99)	(99)	(99)	(99)	(99)	(99)	(99)	(99)	(99)	(99)	(99)	(99)	(99)	(99)	(99)	(99)	(99)
	99.9	99.9	99.9	99.9	99.9	99.9	99.9	99.9	99.9	99.9	99.9	99.9	99.9	99.9	99.9	99.9	99.9	99.9	99.9	99.9	99.9	99.9	99.9	99.9
11月 5日	*****	*****	*****	*****	*****	*****	*****	*****	*****	*****	*****	*****	*****	*****	*****	*****	*****	*****	*****	*****	*****	*****	*****	*****
	(99)	(99)	(99)	(99)	(99)	(99)	(99)	(99)	(99)	(99)	(99)	(99)	(99)	(99)	(99)	(99)	(99)	(99)	(99)	(99)	(99)	(99)	(99)	(99)
	99.9	99.9	99.9	99.9	99.9	99.9	99.9	99.9	99.9	99.9	99.9	99.9	99.9	99.9	99.9	99.9	99.9	99.9	99.9	99.9	99.9	99.9	99.9	99.9
11月 6日	*****	*****	*****	*****	*****	*****	*****	*****	*****	*****	*****	*****	*****	*****	*****	*****	*****	*****	*****	*****	*****	*****	*****	*****
	(99)	(99)	(99)	(99)	(99)	(99)	(99)	(99)	(99)	(99)	(99)	(99)	(99)	(99)	(99)	(99)	(99)	(99)	(99)	(99)	(99)	(99)	(99)	(99)
	99.9	99.9	99.9	99.9	99.9	99.9	99.9	99.9	99.9	99.9	99.9	99.9	99.9	99.9	99.9	99.9	99.9	99.9	99.9	99.9	99.9	99.9	99.9	99.9
11月 7日	*****	*****	*****	*****	*****	*****	*****	*****	*****	*****	*****	*****	*****	*****	*****	*****	*****	*****	*****	*****	*****	*****	*****	*****
	(99)	(99)	(99)	(99)	(99)	(99)	(99)	(99)	(99)	(99)	(99)	(99)	(99)	(99)	(99)	(99)	(99)	(99)	(99)	(99)	(99)	(99)	(99)	(99)
	99.9	99.9	99.9	99.9	99.9	99.9	99.9	99.9	99.9	99.9	99.9	99.9	99.9	99.9	99.9	99.9	99.9	99.9	99.9	99.9	99.9	99.9	99.9	99.9
11月 8日	*****	*****	*****	*****	*****	*****	*****	*****	*****	*****	*****	*****	*****	*****	*****	*****	*****	*****	*****	*****	*****	*****	*****	*****
	(99)	(99)	(99)	(99)	(99)	(99)	(99)	(99)	(99)	(99)	(99)	(99)	(99)	(99)	(99)	(99)	(99)	(99)	(99)	(99)	(99)	(99)	(99)	(99)
	99.9	99.9	99.9	99.9	99.9	99.9	99.9	99.9	99.9	99.9	99.9	99.9	99.9	99.9	99.9	99.9	99.9	99.9	99.9	99.9	99.9	99.9	99.9	99.9
11月 9日	*****	*****	*****	*****	*****	*****	*****	*****	*****	*****	*****	*****	*****	*****	*****	*****	*****	*****	*****	*****	*****	*****	*****	*****
	(99)	(99)	(99)	(99)	(99)	(99)	(99)	(99)	(99)	(99)	(99)	(99)	(99)	(99)	(99)	(99)	(99)	(99)	(99)	(99)	(99)	(99)	(99)	(99)
	99.9	99.9	99.9	99.9	99.9	99.9	99.9	99.9	99.9	99.9	99.9	99.9	99.9	99.9	99.9	99.9	99.9	99.9	99.9	99.9	99.9	99.9	99.9	99.9
11月10日	*****	*****	*****	*****	*****	*****	*****	*****	*****	*****	*****	*****	*****	*****	*****	*****	*****	*****	*****	*****	*****	*****	*****	*****
	(99)	(99)	(99)	(99)	(99)	(99)	(99)	(99)	(99)	(99)	(99)	(99)	(99)	(99)	(99)	(99)	(99)	(99)	(99)	(99)	(99)	(99)	(99)	(99)
	99.9	99.9	99.9	99.9	99.9	99.9	99.9	99.9	99.9	99.9	99.9	99.9	99.9	99.9	99.9	99.9	99.9	99.9	99.9	99.9	99.9	99.9	99.9	99.9

第9－7表　地上風向・風速（地点W7）

	1時	2時	3時	4時	5時	6時	7時	8時	9時	10時	11時	12時	13時	14時	15時	16時	17時	18時	19時	20時	21時	22時	23時	24時
10月10日	Calm	Calm	Calm	Calm	Calm	Calm	Calm	W	NNE	N	N	ESE	ENE	E	ENE	ENE	E	ENE	Calm	Calm	Calm	Calm	Calm	Calm
	(17)	(17)	(17)	(17)	(17)	(17)	(17)	(12)	(1)	(16)	(16)	(5)	(3)	(4)	(3)	(3)	(4)	(3)	(17)	(17)	(17)	(17)	(17)	(17)
	0.0	0.0	0.0	0.0	0.0	0.0	0.0	0.9	2.0	2.5	0.8	2.0	1.0	1.6	1.9	2.0	0.4	0.5	0.0	0.0	0.0	0.0	0.0	0.0
10月11日	Calm	Calm	Calm	Calm	Calm	Calm	Calm	Calm	NNW	Calm	N	NNE	E	ENE	N E	ENE	E	Calm	ENE	ENE	N E	E	N	NNE
	(17)	(17)	(17)	(17)	(17)	(17)	(17)	(17)	(15)	(17)	(16)	(1)	(4)	(3)	(2)	(3)	(4)	(17)	(3)	(3)	(2)	(4)	(16)	(1)
	0.0	0.0	0.0	0.0	0.0	0.0	0.0	0.0	0.3	0.0	2.0	0.8	2.8	3.2	3.0	2.0	0.3	0.0	0.6	2.5	2.8	1.0	0.3	3.0
10月12日	NNE	NNE	N E	N E	NNE	NNE	N E	N E	N E	ENE	ENE	ENE	ENE	ENE	ENE	ENE	N E	N E	N E	N E	NNE	N E	ENE	ENE
	(1)	(1)	(2)	(2)	(1)	(1)	(2)	(2)	(2)	(3)	(3)	(3)	(3)	(3)	(3)	(3)	(2)	(2)	(2)	(2)	(1)	(2)	(3)	(3)
	1.8	1.0	3.0	3.3	2.3	2.5	4.0	4.0	3.0	3.6	4.3	4.2	3.3	4.3	5.0	5.2	4.3	2.6	3.6	3.0	2.3	3.0	2.0	2.8
10月13日	N E	N E	N	N	N	NNE	N	NNW	N	N	W	NNW	NNE	WSW	Calm	Calm	Calm	ENE	E	ENE	Calm	N E	Calm	Calm
	(2)	(2)	(16)	(16)	(16)	(1)	(16)	(15)	(16)	(16)	(12)	(15)	(1)	(11)	(17)	(17)	(17)	(3)	(4)	(3)	(17)	(2)	(17)	(17)
	3.0	2.3	0.8	4.0	2.0	1.0	4.8	3.9	6.3	5.8	0.5	2.5	0.3	0.5	0.0	0.0	0.0	1.6	1.8	1.6	0.0	0.4	0.0	0.0
10月14日	Calm	Calm	Calm	Calm	Calm	Calm	Calm	Calm	E	Calm	Calm	[illegible]	[illegible]	[illegible]	[illegible]	[illegible]	[illegible]	[illegible]	[illegible]	[illegible]	[illegible]	[illegible]	[illegible]	[illegible]
	(17)	(17)	(17)	(17)	(17)	(17)	(17)	(17)	(4)	(17)	(17)	(99)	(99)	(99)	(99)	(99)	(99)	(99)	(99)	(99)	(99)	(99)	(99)	(99)
	0.0	0.0	0.0	0.0	0.0	0.0	0.0	0.0	1.8	0.0	0.0	1.0	1.9	2.3	1.0	4.0	1.8	2.2	0.3	0.0	0.0	2.0	5.0	4.3
10月15日	[illegible]	[illegible]	[illegible]	[illegible]	[illegible]	[illegible]	[illegible]	[illegible]	[illegible]	[illegible]	[illegible]	[illegible]	[illegible]	[illegible]	[illegible]	[illegible]	[illegible]	[illegible]	[illegible]	[illegible]	[illegible]	[illegible]	[illegible]	[illegible]
	(99)	(99)	(99)	(99)	(99)	(99)	(99)	(99)	(99)	(99)	(99)	(99)	(99)	(99)	(99)	(99)	(99)	(99)	(99)	(99)	(99)	(99)	(99)	(99)
	0.5	3.2	4.3	4.2	3.0	0.8	1.5	1.0	0.4	3.0	0.0	1.5	0.5	1.6	2.2	3.3	4.0	2.5	2.3	0.0	0.0	0.0	0.0	0.0
10月16日	[illegible]	[illegible]	[illegible]	[illegible]	ESE	Calm	Calm	Calm	Calm	S E	Calm	SSE	Calm	ESE	E	Calm	Calm	E	E	E	E	Calm	Calm	Calm
	(99)	(99)	(99)	(99)	(5)	(17)	(17)	(17)	(17)	(6)	(17)	(7)	(17)	(5)	(4)	(17)	(17)	(4)	(4)	(4)	(4)	(17)	(17)	(17)
	0.0	0.0	0.0	0.0	0.5	0.0	0.0	0.0	0.0	2.2	0.0	1.2	0.0	2.6	0.4	0.0	0.0	1.0	1.8	0.8	0.7	0.0	0.0	0.0
10月17日	Calm	E	WNW	N E	Calm	N E	NNE	Calm	ENE	NNE	NNE	Calm	ENE	N E	WNW	NNW	WSW	Calm	Calm	Calm	Calm	Calm	Calm	Calm
	(17)	(4)	(13)	(2)	(17)	(2)	(1)	(17)	(3)	(1)	(1)	(17)	(3)	(2)	(13)	(15)	(11)	(17)	(17)	(17)	(17)	(17)	(17)	(17)
	0.0	0.5	2.3	2.0	0.0	1.2	0.6	0.0	0.8	1.0	2.8	0.0	3.2	2.0	1.0	0.7	0.4	0.0	0.0	0.0	0.0	0.0	0.0	0.0
10月18日	Calm	[illegible]	[illegible]	Calm	Calm	Calm	Calm	Calm	Calm	S E	[illegible]	[illegible]	S E	[illegible]	[illegible]	[illegible]	[illegible]	E	E	E	Calm	Calm	Calm	Calm
	(17)	(99)	(99)	(17)	(17)	(17)	(17)	(17)	(17)	(6)	(99)	(99)	(6)	(99)	(99)	(99)	(99)	(4)	(4)	(4)	(17)	(17)	(17)	(17)
	0.0	0.0	0.0	0.0	0.0	0.0	0.0	0.0	0.0	0.3	1.0	2.0	2.5	2.0	4.0	2.4	3.2	3.7	3.6	2.8	0.0	0.0	0.0	0.0
10月19日	[illegible]	[illegible]	[illegible]	[illegible]	[illegible]	[illegible]	[illegible]	[illegible]	[illegible]	[illegible]	[illegible]	[illegible]	[illegible]	[illegible]	[illegible]	[illegible]	[illegible]	[illegible]	[illegible]	[illegible]	[illegible]	[illegible]	[illegible]	[illegible]
	(99)	(99)	(99)	(99)	(99)	(99)	(99)	(99)	(99)	(99)	(99)	(99)	(99)	(99)	(99)	(99)	(99)	(99)	(99)	(99)	(99)	(99)	(99)	(99)
	0.0	0.0	2.2	1.8	2.0	2.2	2.0	2.0	0.4	1.4	1.6	0.0	2.6	1.8	1.0	1.8	1.2	0.5	2.6	1.5	0.0	0.0	0.0	0.0
10月20日	[illegible]	[illegible]	[illegible]	[illegible]	[illegible]	[illegible]	[illegible]	[illegible]	[illegible]	[illegible]	[illegible]	[illegible]	[illegible]	[illegible]	[illegible]	[illegible]	[illegible]	[illegible]	[illegible]	[illegible]	[illegible]	[illegible]	[illegible]	[illegible]
	(99)	(99)	(99)	(99)	(99)	(99)	(99)	(99)	(99)	(99)	(99)	(99)	(99)	(99)	(99)	(99)	(99)	(99)	(99)	(99)	(99)	(99)	(99)	(99)
	0.0	0.0	0.0	0.0	0.0	0.4	0.0	0.4	0.0	0.5	99.9	2.0	2.6	0.0	0.5	0.0	0.0	0.0	0.0	0.0	0.0	0.0	0.0	0.0
10月21日	Calm	WSW	Calm	Calm	Calm	Calm	Calm	Calm	Calm	Calm	Calm	Calm	NNE	N E	NNE	ENE	ESE	WNW	ENE	Calm	ENE	Calm	Calm	Calm
	(17)	(11)	(17)	(17)	(17)	(17)	(17)	(17)	(17)	(17)	(17)	(17)	(1)	(2)	(1)	(3)	(5)	(13)	(3)	(17)	(3)	(17)	(17)	(17)
	0.0	1.0	0.0	0.0	0.0	0.0	0.0	0.0	0.0	0.0	0.0	0.0	4.2	3.0	4.2	1.6	0.8	0.8	0.4	0.0	0.6	0.0	0.0	0.0
10月22日	[illegible]	[illegible]	[illegible]	[illegible]	[illegible]	[illegible]	Calm	Calm	Calm	Calm	Calm	N E	E	Calm	S E	ESE	ESE	ENE	ENE	ENE	Calm	Calm	Calm	ENE
	(99)	(99)	(99)	(99)	(99)	(99)	(17)	(17)	(17)	(17)	(17)	(2)	(4)	(17)	(6)	(5)	(5)	(3)	(3)	(3)	(17)	(17)	(17)	(3)
	0.0	0.0	0.0	0.0	0.0	0.0	0.0	0.0	0.0	0.0	0.0	0.3	1.6	0.0	1.2	1.0	1.3	3.6	2.5	0.5	0.0	0.0	0.0	0.6
10月23日	Calm	Calm	Calm	Calm	Calm	Calm	Calm	Calm	Calm	Calm	[illegible]	[illegible]	[illegible]	[illegible]	[illegible]	[illegible]	[illegible]	[illegible]	[illegible]	[illegible]	[illegible]	[illegible]	[illegible]	[illegible]
	(17)	(17)	(17)	(17)	(17)	(17)	(17)	(17)	(17)	(17)	(99)	(99)	(99)	(99)	(99)	(99)	(99)	(99)	(99)	(99)	(99)	(99)	(99)	(99)
	0.0	0.0	0.0	0.0	0.0	0.0	0.0	0.0	0.0	0.0	0.0	1.8	2.0	2.2	0.4	0.0	0.0	0.0	0.0	0.0	0.0	0.0	0.0	0.0
10月24日	[illegible]	[illegible]	[illegible]	[illegible]	[illegible]	[illegible]	[illegible]	[illegible]	[illegible]	[illegible]	[illegible]	[illegible]	[illegible]	[illegible]	[illegible]	[illegible]	[illegible]	[illegible]	[illegible]	[illegible]	[illegible]	[illegible]	[illegible]	[illegible]
	(99)	(99)	(99)	(99)	(99)	(99)	(99)	(99)	(99)	(99)	(99)	(99)	(99)	(99)	(99)	(99)	(99)	(99)	(99)	(99)	(99)	(99)	(99)	(99)
	0.0	0.0	0.0	0.0	0.0	0.0	0.0	0.0	0.5	2.8	2.0	3.2	3.8	4.5	4.3	3.2	3.6	3.2	2.0	0.8	0.0	0.0	0.4	0.8
10月25日	[illegible]	[illegible]	[illegible]	[illegible]	[illegible]	[illegible]	[illegible]	[illegible]	[illegible]	[illegible]	[illegible]	[illegible]	[illegible]	[illegible]	[illegible]	[illegible]	[illegible]	[illegible]	[illegible]	[illegible]	[illegible]	[illegible]	[illegible]	[illegible]
	(99)	(99)	(99)	(99)	(99)	(99)	(99)	(99)	(99)	(99)	(99)	(99)	(99)	(99)	(99)	(99)	(99)	(99)	(99)	(99)	(99)	(99)	(99)	(99)
	0.5	0.0	0.4	0.0	0.0	0.5	0.0	0.0	1.0	0.0	3.8	0.5	0.6	0.8	1.6	0.8	0.0	0.0	0.0	0.0	0.0	0.0	0.0	0.0

第9－7表　（つづき）

	1時	2時	3時	4時	5時	6時	7時	8時	9時	10時	11時	12時	13時	14時	15時	16時	17時	18時	19時	20時	21時	22時	23時	24時
10月26日	*****	*****	*****	*****	*****	*****	*****	*****	*****	*****	*****	*****	*****	*****	*****	*****	*****	*****	*****	*****	*****	*****	*****	*****
	(99)	(99)	(99)	(99)	(99)	(99)	(99)	(99)	(99)	(99)	(99)	(99)	(99)	(99)	(99)	(99)	(99)	(99)	(99)	(99)	(99)	(99)	(99)	(99)
	0.0	0.3	0.0	0.0	0.0	0.0	0.0	0.0	0.0	0.0	0.7	0.0	0.0	2.8	5.3	2.8	3.0	4.0	3.0	2.6	0.0	0.0	0.0	0.0
10月27日	*****	*****	*****	*****	*****	*****	*****	*****	*****	*****	*****	*****	*****	*****	*****	*****	*****	*****	*****	*****	*****	*****	*****	*****
	(99)	(99)	(99)	(99)	(99)	(99)	(99)	(99)	(99)	(99)	(99)	(99)	(99)	(99)	(99)	(99)	(99)	(99)	(99)	(99)	(99)	(99)	(99)	(99)
	0.0	0.0	0.0	0.0	0.0	0.0	0.0	0.0	0.0	0.0	0.0	0.0	0.5	1.0	1.0	0.0	0.0	0.0	0.0	0.0	0.0	0.0	0.0	0.0
10月28日	*****	*****	*****	*****	*****	*****	*****	*****	*****	*****	*****	*****	*****	*****	*****	*****	*****	*****	*****	*****	*****	*****	*****	*****
	(99)	(99)	(99)	(99)	(99)	(99)	(99)	(99)	(99)	(99)	(99)	(99)	(99)	(99)	(99)	(99)	(99)	(99)	(99)	(99)	(99)	(99)	(99)	(99)
	0.0	0.0	0.0	3.0	3.2	2.0	3.3	4.4	5.2	4.0	2.5	0.5	0.4	1.2	3.2	3.5	2.7	3.3	2.2	2.8	2.0	2.8	2.6	2.5
10月29日	*****	*****	*****	*****	*****	*****	*****	*****	*****	*****	*****	*****	*****	*****	*****	*****	*****	*****	*****	*****	*****	*****	*****	*****
	(99)	(99)	(99)	(99)	(99)	(99)	(99)	(99)	(99)	(99)	(99)	(99)	(99)	(99)	(99)	(99)	(99)	(99)	(99)	(99)	(99)	(99)	(99)	(99)
	3.2	2.3	2.0	2.0	1.2	0.8	2.0	1.0	1.4	3.2	2.6	1.3	0.8	1.8	32.4	2.0	1.0	1.5	2.0	0.5	1.0	2.2	2.0	1.6
10月30日	*****	*****	*****	*****	*****	*****	*****	*****	*****	*****	*****	*****	*****	*****	*****	*****	*****	*****	*****	*****	*****	*****	*****	*****
	(99)	(99)	(99)	(99)	(99)	(99)	(99)	(99)	(99)	(99)	(99)	(99)	(99)	(99)	(99)	(99)	(99)	(99)	(99)	(99)	(99)	(99)	(99)	(99)
	1.3	1.0	0.0	0.3	0.3	0.0	0.0	0.0	0.0	0.0	0.6	2.4	2.9	4.9	5.0	4.2	2.0	4.5	1.8	0.5	0.1	0.3	0.5	0.0
10月31日	*****	*****	*****	*****	*****	*****	*****	*****	*****	*****	*****	*****	*****	*****	*****	*****	*****	*****	*****	*****	*****	*****	*****	*****
	(99)	(99)	(99)	(99)	(99)	(99)	(99)	(99)	(99)	(99)	(99)	(99)	(99)	(99)	(99)	(99)	(99)	(99)	(99)	(99)	(99)	(99)	(99)	(99)
	0.0	0.0	0.0	0.0	0.0	0.0	0.0	0.0	0.0	0.8	1.0	1.5	1.5	2.3	1.5	1.9	1.4	1.6	2.1	0.8	1.3	0.7	0.0	0.0
11月 1日	*****	*****	*****	*****	*****	*****	*****	*****	*****	*****	*****	*****	*****	*****	*****	*****	*****	*****	*****	*****	*****	*****	*****	*****
	(99)	(99)	(99)	(99)	(99)	(99)	(99)	(99)	(99)	(99)	(99)	(99)	(99)	(99)	(99)	(99)	(99)	(99)	(99)	(99)	(99)	(99)	(99)	(99)
	0.0	0.0	0.0	0.0	0.0	0.0	0.0	0.0	1.0	0.0	0.7	0.4	1.0	1.0	0.0	0.0	0.0	0.0	0.0	0.0	0.0	0.0	0.0	0.0
11月 2日	*****	*****	*****	*****	*****	*****	*****	*****	*****	*****	*****	*****	*****	*****	*****	*****	*****	*****	*****	*****	*****	*****	*****	*****
	(99)	(99)	(99)	(99)	(99)	(99)	(99)	(99)	(99)	(99)	(99)	(99)	(99)	(99)	(99)	(99)	(99)	(99)	(99)	(99)	(99)	(99)	(99)	(99)
	0.0	1.0	0.0	0.0	0.0	0.0	1.0	0.0	5.3	3.2	3.8	2.6	1.8	3.0	6.2	3.4	5.9	1.0	0.0	0.0	0.0	0.0	0.0	0.0
11月 3日	*****	*****	*****	*****	*****	*****	*****	*****	*****	*****	*****	*****	*****	*****	*****	*****	*****	*****	*****	*****	*****	*****	*****	*****
	(99)	(99)	(99)	(99)	(99)	(99)	(99)	(99)	(99)	(99)	(99)	(99)	(99)	(99)	(99)	(99)	(99)	(99)	(99)	(99)	(99)	(99)	(99)	(99)
	0.0	0.0	0.5	0.0	0.8	0.0	0.4	0.3	0.7	0.7	1.8	2.0	0.5	1.2	1.8	3.0	1.6	0.8	0.7	0.6	0.0	0.8	0.3	0.0
11月 4日	*****	*****	*****	*****	*****	*****	*****	*****	*****	*****	*****	*****	*****	*****	*****	*****	*****	*****	*****	*****	*****	*****	*****	*****
	(99)	(99)	(99)	(99)	(99)	(99)	(99)	(99)	(99)	(99)	(99)	(99)	(99)	(99)	(99)	(99)	(99)	(99)	(99)	(99)	(99)	(99)	(99)	(99)
	0.0	0.3	0.0	0.0	0.0	0.0	0.0	0.0	0.0	0.0	0.0	0.0	0.5	0.0	1.8	1.6	2.0	2.4	0.5	0.0	0.0	0.0	0.0	0.0
11月 5日	*****	*****	*****	*****	*****	*****	*****	*****	*****	*****	*****	*****	*****	*****	*****	*****	*****	*****	*****	*****	*****	*****	*****	*****
	(99)	(99)	(99)	(99)	(99)	(99)	(99)	(99)	(99)	(99)	(99)	(99)	(99)	(99)	(99)	(99)	(99)	(99)	(99)	(99)	(99)	(99)	(99)	(99)
	0.0	0.0	0.0	0.0	0.0	0.0	0.0	0.0	0.0	0.4	0.8	2.4	3.0	2.9	2.8	1.0	0.0	0.0	0.0	0.0	0.0	0.0	0.4	0.0
11月 6日	*****	*****	*****	*****	*****	*****	*****	*****	*****	*****	*****	*****	*****	*****	*****	*****	*****	*****	*****	*****	*****	*****	*****	*****
	(99)	(99)	(99)	(99)	(99)	(99)	(99)	(99)	(99)	(99)	(99)	(99)	(99)	(99)	(99)	(99)	(99)	(99)	(99)	(99)	(99)	(99)	(99)	(99)
	0.0	0.0	0.8	0.0	0.0	0.0	0.5	0.0	0.0	1.5	0.0	0.6	2.0	4.0	4.0	2.8	0.7	0.6	0.0	0.0	0.3	0.0	0.0	0.0
11月 7日	*****	*****	*****	*****	*****	*****	*****	*****	*****	*****	*****	*****	*****	*****	*****	*****	*****	*****	*****	*****	*****	*****	*****	*****
	(99)	(99)	(99)	(99)	(99)	(99)	(99)	(99)	(99)	(99)	(99)	(99)	(99)	(99)	(99)	(99)	(99)	(99)	(99)	(99)	(99)	(99)	(99)	(99)
	0.0	0.0	0.0	0.0	0.0	0.0	0.0	0.0	0.4	0.5	0.8	1.2	0.6	0.3	0.8	0.0	0.0	0.0	0.0	0.0	0.0	0.0	0.0	0.0
11月 8日	*****	*****	*****	*****	*****	*****	*****	*****	*****	*****	*****	*****	*****	*****	*****	*****	*****	*****	*****	*****	*****	*****	*****	*****
	(99)	(99)	(99)	(99)	(99)	(99)	(99)	(99)	(99)	(99)	(99)	(99)	(99)	(99)	(99)	(99)	(99)	(99)	(99)	(99)	(99)	(99)	(99)	(99)
	0.0	0.0	0.0	0.0	0.6	0.0	0.0	0.0	0.0	0.0	1.1	2.0	1.4	1.0	1.5	1.1	2.6	2.2	1.7	1.3	1.5	0.0	0.0	0.8
11月 9日	*****	*****	*****	*****	*****	*****	*****	*****	*****	*****	*****	*****	*****	*****	*****	*****	*****	*****	*****	*****	*****	*****	*****	*****
	(99)	(99)	(99)	(99)	(99)	(99)	(99)	(99)	(99)	(99)	(99)	(99)	(99)	(99)	(99)	(99)	(99)	(99)	(99)	(99)	(99)	(99)	(99)	(99)
	0.0	0.0	0.3	0.0	0.0	0.0	0.0	0.7	0.0	1.6	0.4	0.8	0.3	0.7	0.3	0.0	0.0	0.3	1.5	2.2	1.5	0.9	1.9	1.8
11月10日	*****	*****	*****	*****	*****	*****	*****	*****	*****	*****	*****	*****	*****	*****	*****	*****	*****	*****	*****	*****	*****	*****	*****	*****
	(99)	(99)	(99)	(99)	(99)	(99)	(99)	(99)	(99)	(99)	(99)	(99)	(99)	(99)	(99)	(99)	(99)	(99)	(99)	(99)	(99)	(99)	(99)	(99)
	3.1	1.4	2.0	1.2	1.9	1.5	3.0	2.5	3.0	4.4	2.7	2.6	2.6	2.9	3.0	2.0	1.0	0.5	1.0	0.7	0.5	0.0	0.5	0.0

第9－8表　地上風向・風速（地点W8）

	1時	2時	3時	4時	5時	6時	7時	8時	9時	10時	11時	12時	13時	14時	15時	16時	17時	18時	19時	20時	21時	22時	23時	24時
10月10日	W	W	WNW	W	W	Calm	NNW	N	N	NNE	********	********	********	********	********	E	E	E	Calm	Calm	Calm	N	Calm	Calm
	(12)	(12)	(13)	(12)	(12)	(17)	(15)	(16)	(16)	(1)	(99)	(99)	(99)	(99)	(99)	(4)	(4)	(4)	(17)	(17)	(17)	(16)	(17)	(17)
	0.6	0.5	1.8	1.7	1.3	0.0	1.0	1.2	2.0	1.7	1.5	1.2	0.6	1.5	1.7	2.0	1.2	0.8	0.0	0.0	0.0	0.6	0.0	0.0
10月11日	Calm	********	********	N	Calm	NNW	NNW	********	********	********	********	********	********	********	********	********	E	********	********	********	********	********	********	********
	(17)	(99)	(99)	(16)	(17)	(15)	(15)	(99)	(99)	(99)	(99)	(99)	(99)	(99)	(99)	(99)	(4)	(99)	(99)	(99)	(99)	(99)	(99)	(99)
	0.0	1.1	0.9	0.8	0.0	0.6	0.6	0.8	0.5	1.2	1.0	1.5	1.7	1.7	1.5	1.5	0.6	0.5	0.9	1.1	1.2	0.9	0.7	2.1
10月12日	********	N E	NNE	********	********	********	********	********	********	********	********	********	********	********	********	********	********	N E	N E	NNE	NNE	NNE	NNE	NNE
	(99)	(2)	(1)	(99)	(99)	(99)	(99)	(99)	(99)	(99)	(99)	(99)	(99)	(99)	(99)	(99)	(99)	(2)	(2)	(1)	(1)	(1)	(1)	(1)
	2.1	1.8	2.1	1.3	1.8	1.6	2.3	2.0	2.6	2.1	3.3	2.8	4.3	4.1	2.1	2.8	2.6	2.3	1.6	1.8	1.6	1.1	1.3	1.4
10月13日	NNE	ENE	N	NNE	N	N	N	N	N	N	********	********	NNE	********	********	********	Calm	Calm	Calm	ENE	ENE	Calm	Calm	Calm
	(1)	(3)	(16)	(1)	(16)	(16)	(16)	(16)	(16)	(16)	(99)	(99)	(1)	(99)	(99)	(99)	(17)	(17)	(17)	(3)	(3)	(17)	(17)	(17)
	1.3	1.8	1.5	1.6	2.3	1.0	0.9	1.3	2.2	2.1	1.6	1.3	1.3	0.8	0.6	0.8	0.0	0.0	0.0	1.7	1.4	0.0	0.0	0.0
10月14日	Calm	Calm	Calm	E	ENE	ESE	N W	Calm	Calm	********	********	********	********	********	********	********	********	********	********	********	********	********	********	********
	(17)	(17)	(17)	(4)	(3)	(5)	(14)	(17)	(17)	(99)	(99)	(99)	(99)	(99)	(99)	(99)	(99)	(99)	(99)	(99)	(99)	(99)	(99)	(99)
	0.0	0.0	0.0	0.3	0.4	0.3	0.3	0.0	0.0	0.8	1.0	0.6	0.4	0.8	1.1	0.8	0.4	0.5	2.4	1.5	1.7	0.3	1.1	1.5
10月15日	********	********	********	********	********	********	********	********	********	********	********	********	********	********	********	********	********	********	********	********	********	********	********	********
	(99)	(99)	(99)	(99)	(99)	(99)	(99)	(99)	(99)	(99)	(99)	(99)	(99)	(99)	(99)	(99)	(99)	(99)	(99)	(99)	(99)	(99)	(99)	(99)
	1.3	2.6	2.1	2.4	2.5	2.1	1.8	0.3	0.2	0.3	0.3	0.7	2.0	1.9	1.7	1.8	1.2	1.7	1.2	1.0	0.6	1.0	0.0	0.0
10月16日	********	********	********	********	********	********	********	********	********	********	********	********	********	********	********	********	********	********	********	********	********	********	********	********
	(99)	(99)	(99)	(99)	(99)	(99)	(99)	(99)	(99)	(99)	(99)	(99)	(99)	(99)	(99)	(99)	(99)	(99)	(99)	(99)	(99)	(99)	(99)	(99)
	0.0	0.0	99.9	99.9	99.9	99.9	99.9	99.9	99.9	99.9	99.9	99.9	99.9	99.9	99.9	99.9	99.9	99.9	99.9	99.9	99.9	99.9	99.9	99.9
10月17日	********	********	********	********	********	********	********	********	********	********	********	********	********	********	********	********	********	********	********	********	********	********	********	********
	(99)	(99)	(99)	(99)	(99)	(99)	(99)	(99)	(99)	(99)	(99)	(99)	(99)	(99)	(99)	(99)	(99)	(99)	(99)	(99)	(99)	(99)	(99)	(99)
	99.9	99.9	99.9	99.9	99.9	99.9	99.9	99.9	99.9	99.9	99.9	99.9	99.9	99.9	99.9	99.9	99.9	99.9	99.9	99.9	99.9	99.9	99.9	99.9
10月18日	********	********	********	********	********	********	********	********	********	********	********	********	********	********	********	********	********	********	********	********	********	********	********	********
	(99)	(99)	(99)	(99)	(99)	(99)	(99)	(99)	(99)	(99)	(99)	(99)	(99)	(99)	(99)	(99)	(99)	(99)	(99)	(99)	(99)	(99)	(99)	(99)
	99.9	99.9	99.9	99.9	99.9	99.9	99.9	99.9	99.9	99.9	99.9	99.9	99.9	99.9	99.9	99.9	99.9	99.9	99.9	99.9	99.9	99.9	99.9	99.9
10月19日	********	********	********	********	********	********	********	********	********	********	********	********	********	********	********	********	********	********	********	********	********	********	********	********
	(99)	(99)	(99)	(99)	(99)	(99)	(99)	(99)	(99)	(99)	(99)	(99)	(99)	(99)	(99)	(99)	(99)	(99)	(99)	(99)	(99)	(99)	(99)	(99)
	99.9	99.9	99.9	99.9	99.9	99.9	99.9	99.9	99.9	99.9	99.9	99.9	99.9	99.9	99.9	99.9	99.9	99.9	99.9	99.9	99.9	99.9	99.9	99.9
10月20日	********	********	********	********	********	********	********	********	********	********	********	********	N E	N E	N	NNE	NNW	Calm	Calm	Calm	Calm	NNE	Calm	Calm
	(99)	(99)	(99)	(99)	(99)	(99)	(99)	(99)	(99)	(99)	(99)	(99)	(2)	(2)	(16)	(1)	(15)	(17)	(17)	(17)	(17)	(1)	(17)	(17)
	99.9	99.9	99.9	99.9	99.9	99.9	99.9	99.9	99.9	99.9	99.9	99.9	2.2	0.6	0.9	0.5	0.4	0.0	0.0	0.0	0.0	0.3	0.0	0.0
10月21日	N W	Calm	Calm	E	Calm	Calm	Calm	Calm	Calm	NNW	S W	W	NNE	NNE	N E	ENE	ENE	ENE	E	E	E	Calm	N W	NNW
	(14)	(17)	(17)	(4)	(17)	(17)	(17)	(17)	(17)	(15)	(10)	(12)	(1)	(1)	(2)	(3)	(3)	(3)	(4)	(4)	(4)	(17)	(14)	(13)
	0.8	0.0	0.0	0.9	0.0	0.0	0.0	0.0	0.0	0.3	0.4	1.1	1.6	4.0	2.3	2.6	1.8	1.4	2.0	1.5	0.5	0.0	1.0	0.5
10月22日	Calm	Calm	Calm	Calm	Calm	Calm	Calm	Calm	N W	N W	E	WSW	S	S	S	Calm	Calm	E	ENE	E	N W	N W	Calm	Calm
	(17)	(17)	(17)	(17)	(17)	(17)	(17)	(17)	(14)	(14)	(4)	(11)	(8)	(8)	(8)	(17)	(17)	(4)	(3)	(4)	(14)	(14)	(17)	(17)
	0.0	0.0	0.0	0.0	0.0	0.0	0.0	0.0	1.2	0.8	0.7	1.1	0.5	0.9	1.0	0.0	0.0	1.7	0.6	0.3	1.2	0.8	0.0	0.0
10月23日	Calm	N W	Calm	Calm	Calm	Calm	N W	NNW	WNW	NNW	N W	N W	ENE	S W	S	WSW	Calm	Calm	Calm	Calm	Calm	Calm	Calm	Calm
	(17)	(14)	(17)	(17)	(17)	(17)	(14)	(15)	(13)	(15)	(14)	(14)	(3)	(10)	(8)	(11)	(17)	(17)	(17)	(17)	(17)	(17)	(17)	(17)
	0.0	0.3	0.0	0.0	0.0	0.0	0.9	0.8	1.1	1.2	0.5	1.8	1.3	1.0	1.0	0.8	0.0	0.0	0.0	0.0	0.0	0.0	0.0	0.0
10月24日	Calm	NNW	Calm	Calm	Calm	Calm	Calm	N W	SSE	S W	SSE	S E	S E	S	SSE	S E	S E	E	E	E	WNE	NNW	Calm	NNE
	(17)	(15)	(17)	(17)	(17)	(17)	(17)	(14)	(7)	(10)	(7)	(6)	(6)	(8)	(7)	(6)	(6)	(4)	(4)	(4)	(1)	(15)	(17)	(1)
	0.0	0.3	0.0	0.0	0.0	0.0	0.0	0.9	0.3	0.5	0.6	1.5	1.4	1.8	1.0	0.4	0.5	0.8	1.5	1.1	0.4	1.0	0.0	0.4
10月25日	N W	NNW	Calm	Calm	NNW	NNW	Calm	Calm	N	N W	N W	Calm	W	S W	SSW	S	Calm	Calm	Calm	Calm	Calm	Calm	Calm	Calm
	(14)	(13)	(17)	(17)	(15)	(15)	(17)	(17)	(16)	(14)	(14)	(17)	(12)	(10)	(9)	(8)	(17)	(17)	(17)	(17)	(17)	(17)	(17)	(17)
	1.0	0.8	0.0	0.0	1.5	0.9	0.0	0.0	0.5	0.8	2.0	0.0	0.5	0.4	1.2	0.8	0.0	0.0	0.0	0.0	0.0	0.0	0.0	0.0

第9－8表　（つづき）

	1時	2時	3時	4時	5時	6時	7時	8時	9時	10時	11時	12時	13時	14時	15時	16時	17時	18時	19時	20時	21時	22時	23時	24時
10月26日	Calm	N W	N W	N W	E	Calm	Calm	Calm	ENE	ENE	N	N E	E	E	E	ESE	Calm	N W	WNW	WNW	NNE	N	NNW	NNW
	(17)	(14)	(14)	(14)	(4)	(17)	(17)	(17)	(3)	(3)	(16)	(2)	(4)	(4)	(4)	(5)	(17)	(14)	(13)	(13)	(1)	(16)	(15)	(15)
	0.0	1.0	0.3	0.5	0.3	0.0	0.0	0.0	0.5	0.8	1.0	1.8	1.0	1.5	1.8	1.2	0.0	0.8	0.6	0.6	0.8	0.3	0.9	0.8
10月27日	NNW	N W	Calm	Calm	Calm	Calm	Calm	NNE	Calm	NNE	N E	NNW	N W	SSW	SSW	Calm	Calm	Calm	Calm	Calm	Calm	Calm	Calm	Calm
	(15)	(14)	(17)	(17)	(17)	(17)	(17)	(1)	(17)	(1)	(2)	(15)	(14)	(9)	(9)	(17)	(17)	(17)	(17)	(17)	(17)	(17)	(17)	(17)
	1.0	0.3	0.0	0.0	0.0	0.0	0.0	0.5	0.0	1.0	0.8	0.6	2.5	1.0	1.6	0.0	0.0	0.0	0.0	0.0	0.0	0.0	0.0	0.0
10月28日	Calm	ENE	NNW	NNE	NNE	NNE	NNE	NNE	NNE	NNE	NNE	N E	N E	SSE	SSE	S E	S E	SSE	S E	E	E	ENE	NNE	N W
	(17)	(3)	(15)	(1)	(1)	(1)	(1)	(1)	(1)	(1)	(1)	(2)	(2)	(7)	(7)	(6)	(6)	(7)	(6)	(4)	(4)	(3)	(1)	(14)
	0.0	0.6	1.0	2.9	1.9	0.4	1.5	1.9	2.8	2.2	1.6	0.3	1.2	0.4	1.1	1.2	0.9	1.3	0.8	1.0	2.2	3.2	1.2	1.0
10月29日	N W	N	Calm	N	N	N	N	N	NNE	N	N	NNE	N E	N E	E	ENE	Calm	Calm	Calm	Calm	ENE	Calm	ENE	Calm
	(14)	(16)	(17)	(16)	(16)	(16)	(16)	(16)	(1)	(16)	(16)	(1)	(2)	(2)	(4)	(3)	(17)	(17)	(17)	(17)	(3)	(17)	(3)	(17)
	1.0	1.2	0.0	1.1	1.3	1.2	1.1	1.1	1.6	1.9	1.3	2.0	1.9	2.0	1.2	2.0	0.0	0.0	0.0	0.0	0.9	0.0	1.2	0.0
10月30日	N E	NNW	Calm	NNW	Calm	Calm	Calm	Calm	Calm	SSW	E	**********	NNW	SSW	N E	SSW	SSW	SSW	Calm	Calm	Calm	ENE	ENE	N E
	(2)	(15)	(17)	(15)	(17)	(17)	(17)	(17)	(17)	(9)	(4)	(99)	(15)	(9)	(2)	(9)	(9)	(9)	(17)	(17)	(17)	(3)	(3)	(2)
	1.0	1.4	0.0	1.0	0.0	0.0	0.0	0.0	0.0	0.5	0.7	99.9	0.3	0.5	0.3	0.5	1.2	1.2	0.0	0.0	0.0	1.2	1.3	0.3
10月31日	ENE	ENE	ENE	ENE	ENE	N E	Calm	N	Calm	Calm	E	ENE	E	E	ENE	ENE	E	ENE	ENE	ENE	ENE	ENE	NNE	N
	(3)	(3)	(3)	(3)	(3)	(2)	(17)	(16)	(17)	(17)	(4)	(3)	(4)	(4)	(3)	(3)	(4)	(3)	(3)	(3)	(3)	(3)	(1)	(16)
	0.5	1.2	1.6	0.7	2.8	1.3	0.0	0.9	0.0	0.0	3.2	3.0	3.9	3.3	4.1	2.5	2.9	2.6	1.8	1.6	1.1	0.9	0.6	0.3
11月 1日	N W	Calm	Calm	Calm	Calm	Calm	N W	N W	Calm	Calm	N W	Calm	S W	S W	WNW	N W	N E	E	NNE	NNE	N	Calm	Calm	Calm
	(14)	(17)	(17)	(17)	(17)	(17)	(14)	(14)	(17)	(17)	(14)	(17)	(10)	(10)	(13)	(14)	(2)	(4)	(1)	(1)	(16)	(17)	(17)	(17)
	0.3	0.0	0.0	0.0	0.0	0.0	0.8	1.0	0.0	0.0	0.7	0.0	0.7	0.7	0.6	1.1	0.4	0.5	1.3	0.7	0.4	0.0	0.0	0.0
11月 2日	Calm	Calm	Calm	Calm	E	E	E	Calm	Calm	Calm	Calm	Calm	Calm	SSW	S E	ESE	ENE	ENE	E	Calm	ENE	Calm	Calm	Calm
	(17)	(17)	(17)	(17)	(4)	(4)	(4)	(17)	(17)	(17)	(17)	(17)	(17)	(9)	(6)	(5)	(3)	(3)	(4)	(17)	(3)	(17)	(17)	(17)
	0.0	0.0	0.0	0.0	0.5	0.3	1.0	0.0	0.0	0.0	0.0	0.0	0.0	0.5	1.0	1.6	2.4	2.4	2.4	0.0	0.6	0.0	0.0	0.0
11月 3日	Calm	ENE	ENE	Calm	Calm	Calm	Calm	Calm	Calm	Calm	Calm	Calm	N E	N E	S E	ENE	E	S	Calm	Calm	ENE	Calm	Calm	Calm
	(17)	(3)	(3)	(17)	(17)	(17)	(17)	(17)	(17)	(17)	(17)	(17)	(2)	(2)	(6)	(3)	(4)	(8)	(17)	(17)	(3)	(17)	(17)	(17)
	0.0	0.5	1.0	0.0	0.0	0.0	0.0	0.0	0.0	0.0	0.0	0.0	1.0	1.2	1.0	1.3	0.7	0.6	0.0	0.0	1.2	0.0	0.0	0.0
11月 4日	NNW	Calm	Calm	N W	Calm	Calm	Calm	Calm	N W	Calm	NNW	N W	E	N	**********	**********	**********	**********	**********	**********	**********	**********	**********	**********
	(15)	(17)	(17)	(14)	(17)	(17)	(17)	(17)	(14)	(17)	(15)	(14)	(4)	(16)	(99)	(99)	(99)	(99)	(99)	(99)	(99)	(99)	(99)	(99)
	0.8	0.0	0.0	0.6	0.0	0.0	0.0	0.0	0.4	0.0	1.0	1.1	1.7	0.9	99.9	99.9	99.9	99.9	99.9	99.9	99.9	99.9	99.9	99.9
11月 5日	**********	**********	**********	**********	**********	**********	**********	**********	**********	**********	**********	**********	**********	**********	**********	**********	**********	**********	**********	**********	**********	**********	**********	**********
	(99)	(99)	(99)	(99)	(99)	(99)	(99)	(99)	(99)	(99)	(99)	(99)	(99)	(99)	(99)	(99)	(99)	(99)	(99)	(99)	(99)	(99)	(99)	(99)
	99.9	99.9	99.9	99.9	99.9	99.9	99.9	99.9	99.9	99.9	99.9	99.9	99.9	99.9	99.9	99.9	99.9	99.9	99.9	99.9	99.9	99.9	99.9	99.9
11月 6日	**********	**********	**********	**********	**********	**********	**********	**********	**********	**********	**********	**********	**********	**********	**********	**********	**********	**********	**********	**********	**********	**********	**********	**********
	(99)	(99)	(99)	(99)	(99)	(99)	(99)	(99)	(99)	(99)	(99)	(99)	(99)	(99)	(99)	(99)	(99)	(99)	(99)	(99)	(99)	(99)	(99)	(99)
	99.9	99.9	99.9	99.9	99.9	99.9	99.9	99.9	99.9	99.9	99.9	99.9	99.9	99.9	99.9	99.9	99.9	99.9	99.9	99.9	99.9	99.9	99.9	99.9
11月 7日	**********	**********	**********	**********	**********	**********	**********	**********	**********	**********	**********	**********	**********	**********	**********	**********	**********	**********	**********	**********	**********	**********	**********	**********
	(99)	(99)	(99)	(99)	(99)	(99)	(99)	(99)	(99)	(99)	(99)	(99)	(99)	(99)	(99)	(99)	(99)	(99)	(99)	(99)	(99)	(99)	(99)	(99)
	99.9	99.9	99.9	99.9	99.9	99.9	99.9	99.9	99.9	99.9	99.9	99.9	99.9	99.9	99.9	99.9	99.9	99.9	99.9	99.9	99.9	99.9	99.9	99.9
11月 8日	**********	**********	**********	**********	**********	**********	**********	**********	**********	**********	**********	**********	**********	**********	**********	**********	**********	**********	**********	**********	**********	**********	**********	**********
	(99)	(99)	(99)	(99)	(99)	(99)	(99)	(99)	(99)	(99)	(99)	(99)	(99)	(99)	(99)	(99)	(99)	(99)	(99)	(99)	(99)	(99)	(99)	(99)
	99.9	99.9	99.9	99.9	99.9	99.9	99.9	99.9	99.9	99.9	99.9	99.9	99.9	99.9	99.9	99.9	99.9	99.9	99.9	99.9	99.9	99.9	99.9	99.9
11月 9日	**********	**********	**********	**********	**********	**********	**********	**********	**********	**********	**********	**********	**********	**********	**********	**********	**********	**********	**********	**********	**********	**********	**********	**********
	(99)	(99)	(99)	(99)	(99)	(99)	(99)	(99)	(99)	(99)	(99)	(99)	(99)	(99)	(99)	(99)	(99)	(99)	(99)	(99)	(99)	(99)	(99)	(99)
	99.9	99.9	99.9	99.9	99.9	99.9	99.9	99.9	99.9	99.9	99.9	99.9	99.9	99.9	99.9	99.9	99.9	99.9	99.9	99.9	99.9	99.9	99.9	99.9
11月10日	**********	**********	**********	**********	**********	**********	**********	**********	**********	**********	**********	**********	**********	**********	**********	**********	**********	**********	**********	**********	**********	**********	**********	**********
	(99)	(99)	(99)	(99)	(99)	(99)	(99)	(99)	(99)	(99)	(99)	(99)	(99)	(99)	(99)	(99)	(99)	(99)	(99)	(99)	(99)	(99)	(99)	(99)
	99.9	99.9	99.9	99.9	99.9	99.9	99.9	99.9	99.9	99.9	99.9	99.9	99.9	99.9	99.9	99.9	99.9	99.9	99.9	99.9	99.9	99.9	99.9	99.9

第9－9表　地上風向・風速（地点W9）

	1時	2時	3時	4時	5時	6時	7時	8時	9時	10時	11時	12時	13時	14時	15時	16時	17時	18時	19時	20時	21時	22時	23時	24時
10月10日	NNE	NNE	NNE	NNE	NNE	NNE	NNE	NNE	NNE	N	NNE	N E	ENE	N E	E	E	E	E	N E	NNE	N	NNE	NNE	NNE
	(1)	(1)	(1)	(1)	(1)	(1)	(1)	(1)	(1)	(16)	(1)	(2)	(3)	(2)	(4)	(4)	(4)	(4)	(2)	(1)	(16)	(1)	(1)	(1)
	2.0	2.0	1.1	1.1	2.0	1.8	2.0	1.7	3.0	1.5	1.8	2.2	1.3	1.5	3.0	3.0	1.6	1.1	1.2	0.7	0.3	2.0	1.5	2.0
10月11日	NNE	NNE	NNE	NNE	NNE	NNE	NNE	NNE	NNE	NNE	NNE	NNE	ENE	ENE	ENE	ENE	ENE	N E	NNE	NNE	NNE	NNE	NNE	NNE
	(1)	(1)	(1)	(1)	(1)	(1)	(1)	(1)	(1)	(1)	(1)	(1)	(3)	(3)	(3)	(3)	(3)	(2)	(1)	(1)	(1)	(1)	(1)	(1)
	1.8	1.7	2.0	2.1	1.3	1.5	2.2	1.0	1.5	1.1	1.2	2.9	3.1	4.0	3.2	3.7	1.9	1.7	1.4	2.0	3.0	2.5	1.2	2.5
10月12日	NNE	NNE	NNE	NNE	NNE	NNE	N E	NNE	N E	NNE	ENE	ENE	ENE	ENE	N E	N E	NNE	N E	NNE	NNE	NNE	NNE	NNE	NNE
	(1)	(1)	(1)	(1)	(1)	(1)	(2)	(1)	(2)	(1)	(3)	(3)	(3)	(3)	(2)	(2)	(1)	(2)	(1)	(1)	(1)	(1)	(1)	(1)
	1.8	2.2	3.2	2.0	2.6	3.3	2.2	3.5	1.2	3.4	5.0	4.0	5.0	3.0	2.5	5.6	1.8	4.0	3.8	2.8	3.4	2.6	2.6	2.8
10月13日	NNE	NNE	N	N	N	N	N	NNE	NNE	NNE	N E	W	NNE	WNW	WNW	WNW	Calm	E	Calm	Calm	Calm	Calm	Calm	Calm
	(1)	(1)	(16)	(16)	(16)	(16)	(16)	(1)	(1)	(1)	(2)	(12)	(1)	(13)	(13)	(13)	(17)	(4)	(17)	(17)	(17)	(17)	(17)	(17)
	2.0	2.5	2.5	1.4	1.5	1.6	1.4	2.0	0.5	1.3	1.4	1.6	1.7	0.5	1.5	0.8	0.0	0.9	0.0	0.0	0.0	0.0	0.0	0.0
10月14日	Calm	ENE	NNE	ENE	Calm	E	ENE	ENE	E	ESE	WSW	N E	SSW	S W	S E	N E	N E	ENE	ENE	N E	N E	N E	NNE	N E
	(17)	(3)	(1)	(3)	(17)	(4)	(3)	(3)	(4)	(5)	(11)	(2)	(9)	(10)	(6)	(2)	(2)	(3)	(3)	(2)	(2)	(2)	(1)	(2)
	0.0	0.4	0.8	1.0	0.0	0.8	0.5	2.2	1.5	2.3	1.3	1.0	3.2	1.6	1.2	3.9	2.8	4.0	3.2	2.5	1.5	3.1	2.6	4.2
10月15日	N E	N E	NNE	WNW	NNW	Calm	Calm	WNW	NNW	NNW	N W	E	ESE	Calm	SSE	ESE	S E	ESE	Calm	Calm	N W	Calm	Calm	N E
	(2)	(2)	(1)	(13)	(15)	(17)	(17)	(13)	(15)	(15)	(14)	(4)	(5)	(17)	(7)	(5)	(6)	(5)	(17)	(17)	(14)	(17)	(17)	(2)
	2.6	4.6	0.5	1.3	0.5	0.0	0.0	0.9	2.0	2.6	2.0	1.2	3.5	0.0	1.5	3.0	1.5	1.0	0.0	0.0	1.0	0.0	0.0	0.7
10月16日	Calm	Calm	N	NNE	Calm	Calm	Calm	Calm	Calm	S	S W	S W	WSW	S	ESE	ESE	ENE	E	N E	N E	NNE	N	NNE	NNE
	(17)	(17)	(16)	(1)	(17)	(17)	(17)	(17)	(17)	(8)	(10)	(10)	(11)	(8)	(5)	(5)	(3)	(4)	(2)	(2)	(1)	(16)	(1)	(1)
	0.0	0.0	0.3	0.5	0.0	0.0	0.0	0.0	0.0	2.9	1.2	1.2	0.6	1.5	1.2	1.3	0.6	1.2	0.6	1.2	1.3	1.0	1.2	1.5
10月17日	NNE	NNE	NNE	NNE	NNE	NNE	NNE	NNE	NNE	NNE	NNE	N E	NNE	NNE	NNE	N	N	E	ENE	WNW	Calm	Calm	WSW	Calm
	(1)	(1)	(1)	(1)	(1)	(1)	(1)	(1)	(1)	(1)	(1)	(2)	(1)	(1)	(1)	(16)	(16)	(4)	(3)	(13)	(17)	(17)	(11)	(17)
	2.3	2.6	2.0	3.0	1.9	1.2	1.6	1.5	3.0	3.0	2.2	4.0	3.5	3.5	2.3	2.3	1.2	2.0	1.5	3.0	0.0	0.0	0.5	0.0
10月18日	Calm	Calm	Calm	Calm	Calm	Calm	N	N	N W	Calm	S	SSW	S	ESE	ESE	ESE	ESE	E	ENE	WNW	N	N W	N E	NNE
	(17)	(17)	(17)	(17)	(17)	(17)	(16)	(16)	(14)	(17)	(8)	(9)	(8)	(5)	(5)	(5)	(5)	(4)	(3)	(13)	(16)	(14)	(2)	(1)
	0.0	0.0	0.0	0.0	0.0	0.0	1.0	0.9	0.7	0.0	1.5	1.5	2.0	3.2	3.2	3.2	3.8	2.4	2.5	1.0	0.3	0.6	1.3	1.2
10月19日	NNE	NNE	NNE	NNE	N E	N E	ENE	ENE	ENE	NNE	NNE	NNE	NNE	N	NNE	NNE	NNE	NNE	NNE	NNE	NNE	N	NNE	NNW
	(1)	(1)	(1)	(1)	(2)	(2)	(3)	(3)	(3)	(1)	(1)	(1)	(1)	(16)	(1)	(1)	(1)	(1)	(1)	(1)	(1)	(16)	(1)	(15)
	0.7	1.0	1.2	1.5	3.0	2.6	1.6	4.3	2.2	2.6	1.1	1.2	0.6	0.9	1.5	1.5	1.9	2.1	2.2	2.5	1.6	1.2	1.0	1.2
10月20日	NNW	NNE	NNE	N	NNW	N E	NNE	NNE	NNE	N E	N E	ENE	N E	E	N	NNE	N	NNE	N E	NNE	Calm	Calm	NNE	Calm
	(15)	(1)	(1)	(16)	(15)	(2)	(1)	(1)	(1)	(2)	(2)	(3)	(2)	(4)	(16)	(1)	(16)	(1)	(2)	(1)	(17)	(17)	(1)	(17)
	1.0	1.0	2.5	1.2	0.5	1.3	1.2	2.2	2.0	2.5	3.2	3.8	2.5	0.3	1.0	1.0	1.3	0.5	1.0	0.3	0.0	0.0	1.1	0.0
10月21日	N W	WNW	Calm	E	Calm	WSW	WSW	Calm	Calm	N W	Calm	N E	N E	N E	N E	N E	N E	ENE	E	E	Calm	NNE	WNW	Calm
	(14)	(13)	(17)	(4)	(17)	(11)	(11)	(17)	(17)	(14)	(17)	(2)	(2)	(2)	(2)	(2)	(2)	(3)	(4)	(4)	(17)	(1)	(13)	(17)
	0.3	1.2	0.0	1.3	0.0	0.0	1.6	0.0	0.0	1.0	0.0	0.6	2.2	6.4	6.2	5.3	3.0	2.3	2.5	1.2	0.0	1.0	0.3	0.0
10月22日	Calm	N	Calm	Calm	Calm	Calm	NNE	N E	NNE	N E	SSE	S	S	SSE	SSW	S W	SSE	ESE	ENE	NNE	WNW	NNE	NNE	NNE
	(17)	(16)	(17)	(17)	(17)	(17)	(1)	(2)	(1)	(2)	(7)	(8)	(8)	(7)	(9)	(10)	(7)	(5)	(3)	(1)	(15)	(1)	(1)	(1)
	0.0	1.1	0.0	0.0	0.0	0.0	1.1	0.8	1.0	0.8	1.0	0.8	1.2	1.5	2.2	1.2	0.3	0.3	0.8	0.5	1.3	1.0	1.8	2.0
10月23日	NNE	NNW	N	NNE	N	N	N	NNE	N	NNE	NNE	N	N	SSW	SSW	S	Calm	Calm	Calm	Calm	Calm	Calm	NNE	NNW
	(1)	(15)	(16)	(1)	(16)	(16)	(16)	(1)	(16)	(1)	(1)	(16)	(16)	(9)	(9)	(8)	(17)	(17)	(17)	(17)	(17)	(17)	(1)	(15)
	2.2	1.2	1.0	0.8	0.9	0.3	1.2	1.3	1.3	1.2	2.0	1.0	0.3	1.5	1.6	1.0	0.0	0.0	0.0	0.0	0.0	0.0	0.5	0.5
10月24日	N	Calm	Calm	NNE	Calm	NNE	SSW	N E	E	SSW	S	SSW	S	SSE	S	SSE	S E	S E	S E	Calm	NNE	NNE	NNE	W
	(16)	(17)	(17)	(1)	(17)	(1)	(9)	(2)	(4)	(9)	(8)	(7)	(8)	(7)	(8)	(7)	(6)	(6)	(6)	(17)	(1)	(1)	(1)	(16)
	1.0	0.0	0.0	0.5	0.0	1.5	0.3	0.4	0.9	0.6	1.5	2.5	4.0	2.5	3.0	2.0	1.5	1.4	1.0	0.0	0.9	1.5	1.5	1.2
10月25日	N	NNW	NNE	W	N W	N	NNE	N	Calm	N W	WNW	Calm	W	WNW	SSW	SSW	Calm	Calm	Calm	Calm	ENE	ENE	Calm	NNE
	(16)	(15)	(1)	(12)	(14)	(16)	(1)	(16)	(17)	(14)	(12)	(17)	(12)	(13)	(9)	(9)	(17)	(17)	(17)	(17)	(3)	(3)	(17)	(1)
	0.7	1.5	2.2	0.9	0.5	1.9	1.7	1.0	0.0	1.3	1.2	0.0	0.4	1.2	2.9	1.7	0.0	0.0	0.0	0.0	0.3	0.8	0.0	0.7

第9－9表　（つづき）

	1時	2時	3時	4時	5時	6時	7時	8時	9時	10時	11時	12時	13時	14時	15時	16時	17時	18時	19時	20時	21時	22時	23時	24時
10月26日	Calm	Calm	Calm	N W	N E	Calm	NNW	Calm	Calm	Calm	ENE	ENE	E	ESE	S E	SSE	S E	ESE	S E	WNW	NNE	NNE	NNE	N
	(17)	(17)	(17)	(14)	(2)	(17)	(13)	(17)	(17)	(17)	(3)	(3)	(4)	(5)	(6)	(7)	(6)	(5)	(6)	(13)	(1)	(1)	(1)	(16)
	0.0	0.0	0.0	0.5	1.1	0.0	0.3	0.0	0.0	0.0	1.0	2.3	2.0	2.0	3.2	2.0	1.2	1.0	3.2	1.3	1.2	1.0	1.0	1.2
10月27日	NNE	NNE	N	NNE	NNE	Calm	NNE	NNE	NNE	NNE	NNE	WNW	WNW	W	S W	WSW	Calm	Calm	NNE	Calm	NNW	Calm	Calm	NNE
	(1)	(1)	(16)	(1)	(1)	(17)	(1)	(1)	(1)	(1)	(1)	(13)	(13)	(12)	(10)	(11)	(17)	(17)	(1)	(17)	(15)	(17)	(17)	(1)
	1.5	1.4	1.0	1.2	1.5	0.0	1.2	0.7	1.6	1.5	1.5	1.0	1.2	1.3	2.3	1.2	0.0	0.0	0.3	0.0	0.3	0.0	0.0	0.4
10月28日	NNE	N E	NNE	NNE	NNE	N E	NNE	N E	N E	N E	N E	ESE	N E	ESE	SSE	SSE	S E	S E	Calm	E	E	N E	NNE	NNE
	(1)	(2)	(1)	(1)	(1)	(2)	(1)	(2)	(2)	(2)	(2)	(5)	(2)	(5)	(7)	(7)	(6)	(6)	(17)	(4)	(4)	(2)	(1)	(1)
	0.4	1.2	1.0	3.4	1.7	1.2	0.4	2.0	3.8	5.0	2.2	2.2	0.8	1.5	2.5	2.9	2.0	2.2	0.0	2.5	2.9	3.8	3.0	2.5
10月29日	NNE	NNE	NNE	NNE	NNE	NNE	NNE	NNE	NNE	NNE	NNE	NNE	N E	NNE	NNE	E	E	ENE	N E	N E	Calm	Calm	E	Calm
	(1)	(1)	(1)	(1)	(1)	(1)	(1)	(1)	(1)	(1)	(1)	(1)	(2)	(1)	(1)	(4)	(4)	(3)	(2)	(2)	(17)	(17)	(4)	(17)
	3.4	2.8	2.8	2.4	2.3	1.7	1.6	2.0	1.9	2.7	2.0	3.2	2.0	1.5	1.3	1.0	1.2	0.5	1.0	1.5	0.0	0.0	1.0	0.0
10月30日	NNE	Calm	NNE	NNE	NNE	NNW	Calm	Calm	Calm	SSE	SSW	WSW	N W	NNE	N E	N E	N E	N E	ENE	NNE	Calm	Calm	Calm	S E
	(1)	(17)	(1)	(1)	(1)	(15)	(17)	(17)	(17)	(7)	(9)	(11)	(14)	(1)	(2)	(2)	(2)	(2)	(3)	(1)	(17)	(17)	(17)	(6)
	0.5	0.0	1.5	1.5	1.2	2.0	0.0	0.0	0.0	0.3	1.3	1.6	1.3	5.2	4.0	5.0	4.0	3.5	2.2	1.1	0.0	0.0	0.0	0.8
10月31日	Calm	Calm	ENE	Calm	WNW	Calm	N E	Calm	WSW	WNW	NNW	NNE	WNW	W	W	WSW	Calm	N E	E	N E	Calm	NNW	NNE	NNE
	(17)	(17)	(3)	(17)	(13)	(17)	(2)	(17)	(11)	(13)	(15)	(1)	(13)	(12)	(12)	(11)	(17)	(2)	(4)	(2)	(17)	(15)	(1)	(1)
	0.0	0.0	0.5	0.0	0.3	0.0	0.0	0.0	0.4	1.5	1.0	5.8	5.5	2.6	5.0	2.5	0.0	1.5	1.6	0.6	0.0	0.5	3.2	2.5
11月1日	NNE	NNE	NNE	N	N	NNW	NNW	N	N E	Calm	S W	S W	S W	SSW	Calm	Calm	Calm	NNE	NNE	NNE	Calm	Calm	S E	Calm
	(1)	(1)	(1)	(16)	(16)	(15)	(15)	(16)	(2)	(17)	(10)	(10)	(10)	(9)	(17)	(17)	(17)	(1)	(1)	(1)	(17)	(17)	(6)	(17)
	2.5	2.2	2.0	1.0	1.5	1.0	0.6	0.6	1.1	0.0	0.3	1.6	1.4	0.3	0.0	0.0	0.0	1.5	1.5	0.4	0.0	0.0	0.3	0.0
11月2日	Calm	Calm	NNE		Calm	NNE	NNE	N	N E	N E	N E	N E	N E	ENE	N E	N E	ENE	N E	N E	N E	NNW	NNW	S W	S E
	(17)	(17)	(1)	(0)	(17)	(1)	(1)	(16)	(2)	(2)	(2)	(2)	(2)	(3)	(2)	(2)	(3)	(2)	(2)	(2)	(15)	(15)	(10)	(6)
	0.0	0.0	0.5	0.0	0.0	0.3	1.0	1.4	2.6	5.7	6.0	4.6	5.7	5.0	6.5	4.6	2.3	4.0	2.5	1.5	0.5	0.9	0.4	1.7
11月3日	Calm	ENE	Calm	Calm	NNE	Calm	N	Calm	Calm	W	S W	ESE	S W	S	S W	S W	Calm	ENE	Calm	N E	N	N	NNE	NNE
	(17)	(3)	(17)	(17)	(1)	(17)	(16)	(17)	(17)	(12)	(10)	(5)	(10)	(6)	(10)	(10)	(17)	(3)	(17)	(2)	(16)	(16)	(1)	(1)
	0.0	0.3	0.0	0.0	0.4	0.0	0.0	0.0	0.0	0.3	1.3	1.2	2.0	2.2	3.1	2.0	0.0	2.3	0.0	0.5	0.4	1.8	2.2	0.0
11月4日	NNE	NNE	NNE	NNE	NNE	NNE	NNE	NNE	NNE	N	NNE	WSW	S W	SSW	SSW	S E	ESE	ESE	N E	NNE	Calm	N	NNW	NNW
	(1)	(1)	(1)	(1)	(1)	(1)	(1)	(1)	(1)	(16)	(1)	(11)	(10)	(9)	(9)	(6)	(5)	(5)	(2)	(1)	(17)	(16)	(15)	(15)
	2.3	2.7	3.3	2.0	2.9	2.2	2.9	3.1	2.0	2.3	1.0	0.3	2.3	1.3	1.5	1.5	2.5	1.0	0.4	1.3	0.0	0.6	0.5	1.2
11月5日	Calm	Calm	NNW	N	N	NNE	NNW	NNE	NNE	NNE	S	SSW	SSW	SSW	S W	S W	Calm	Calm	NNE	ESE	Calm	N	Calm	Calm
	(17)	(17)	(15)	(16)	(16)	(1)	(15)	(1)	(1)	(1)	(6)	(9)	(9)	(9)	(10)	(10)	(17)	(17)	(1)	(5)	(17)	(16)	(17)	(17)
	0.0	0.0	0.3	0.5	0.6	0.3	0.7	1.7	1.5	1.9	1.3	2.1	2.5	3.0	4.0	2.3	0.0	0.0	1.2	0.7	0.0	0.3	0.0	0.0
11月6日	Calm	Calm	NNE	NNE	Calm	NNE	NNE	NNE	N E	N W	NNW	S W	S	SSW	S	SSE	Calm	Calm	NNE	N	Calm	Calm	Calm	Calm
	(17)	(17)	(1)	(1)	(17)	(1)	(1)	(1)	(2)	(14)	(13)	(10)	(8)	(9)	(8)	(7)	(17)	(17)	(1)	(16)	(17)	(17)	(17)	(17)
	0.0	0.0	0.6	0.3	0.0	0.6	0.7	1.0	2.2	0.9	0.6	0.8	4.0	4.0	3.8	2.8	0.0	0.0	1.2	0.8	0.0	0.0	0.0	0.0
11月7日	Calm	Calm	Calm	Calm	NNE	NNE	NNE	N W	N	N E	Calm	WSW	WSW	WSW	WSW	Calm	Calm	Calm	Calm	Calm	Calm	Calm	NNE	Calm
	(17)	(17)	(17)	(17)	(1)	(1)	(1)	(14)	(16)	(2)	(17)	(11)	(11)	(11)	(11)	(17)	(17)	(17)	(17)	(17)	(17)	(17)	(1)	(17)
	0.0	0.0	0.0	0.0	1.3	0.4	0.4	0.3	1.2	1.6	0.0	0.8	1.2	1.8	1.7	0.0	0.0	0.0	0.0	0.0	0.0	0.0	1.1	0.0
11月8日	N	NNE	Calm	NNE	Calm	NNE	Calm	NNW	NNE	N	N	ENE	SSW	SSE	ESE	ESE	S E	S E	Calm	Calm	N	N	Calm	Calm
	(16)	(1)	(17)	(1)	(17)	(1)	(17)	(15)	(1)	(16)	(16)	(3)	(9)	(7)	(5)	(5)	(6)	(6)	(17)	(17)	(16)	(16)	(17)	(17)
	1.0	1.5	0.0	2.3	0.0	0.5	0.0	1.0	1.0	1.3	0.5	2.2	1.3	1.5	2.0	1.3	0.3	0.3	0.0	0.0	0.3	1.2	0.0	0.0
11月9日	Calm	NNE	N	Calm	NNE	N	NNW	N E	N	Calm	S	S W	WSW	S	S	Calm	Calm	Calm	N E	Calm	E	N E	N E	NNE
	(17)	(1)	(17)	(17)	(1)	(16)	(15)	(2)	(16)	(17)	(6)	(10)	(11)	(8)	(8)	(17)	(17)	(17)	(2)	(17)	(4)	(2)	(2)	(1)
	0.0	1.3	1.3	0.0	1.2	1.2	1.2	1.8	1.5	0.0	1.0	2.0	1.2	1.5	2.0	0.0	0.0	0.0	1.3	0.0	0.5	1.5	1.5	1.2
11月10日	NNE	E	NNE	NNE	Calm	NNE	NNE	ENE	E	E	ESE	E	E	E	E	E	ENE	NNE	ENE	NNE	NNE	NNW	NNE	N
	(1)	(4)	(1)	(1)	(17)	(1)	(1)	(3)	(4)	(4)	(5)	(4)	(4)	(4)	(4)	(4)	(3)	(1)	(3)	(1)	(1)	(15)	(1)	(16)
	0.8	2.8	1.2	0.7	0.0	1.2	0.3	2.7	3.8	4.2	4.2	3.0	3.5	3.5	3.0	1.8	1.7	0.7	1.5	1.0	0.7	1.3	0.9	0.3

第9－10表　地上風向・風速（地点W10）

	1時	2時	3時	4時	5時	6時	7時	8時	9時	10時	11時	12時	13時	14時	15時	16時	17時	18時	19時	20時	21時	22時	23時	24時
10月10日	Calm	Calm	Calm	Calm	Calm	NNW	Calm	NNW	N	N	NNW	N	N	N	Calm	Calm	Calm	Calm	N	Calm	N	Calm	N	NNW
	(17)	(17)	(17)	(17)	(17)	(15)	(17)	(15)	(16)	(16)	(15)	(16)	(16)	(16)	(17)	(17)	(17)	(17)	(16)	(17)	(16)	(17)	(16)	(15)
	0.0	0.0	0.0	0.0	0.0	0.7	0.0	0.8	1.5	1.0	1.0	0.5	0.5	0.4	0.0	0.0	0.0	0.0	0.4	0.0	1.0	0.0	1.8	1.8
10月11日	Calm	Calm	Calm	Calm	Calm	Calm	NNE	NNW	Calm	N	N	N	NNE	NNE	NNE	Calm	N	NNW	NNW	N	N	NNW	NNW	NNW
	(17)	(17)	(17)	(17)	(17)	(17)	(1)	(15)	(17)	(16)	(16)	(16)	(1)	(1)	(1)	(17)	(16)	(15)	(15)	(16)	(16)	(15)	(15)	(15)
	0.0	0.0	0.0	0.0	0.0	0.0	0.4	0.5	0.0	1.0	2.2	2.0	1.5	0.8	1.4	0.0	1.4	1.1	0.6	1.2	2.2	2.8	1.8	2.5
10月12日	NNW	NNW	NNW	NNW	N	N	N	N	NNE	NNE	N E	NNE	N E	NNE	N	N	NNE	N	NNE	N	N E	N	N	N
	(15)	(15)	(15)	(15)	(16)	(16)	(16)	(16)	(1)	(1)	(2)	(1)	(2)	(1)	(16)	(16)	(1)	(16)	(1)	(16)	(2)	(16)	(16)	(16)
	2.6	2.5	2.7	2.5	3.7	3.8	3.5	2.0	2.8	1.8	2.2	1.6	1.4	1.2	0.8	2.0	4.0	3.0	2.5	2.5	1.0	1.5	1.2	1.1
10月13日	N	N	NNW	N	N	Calm	Calm	N	N	N	NNW	N E	NNE	Calm	Calm	S E	Calm	Calm	Calm	Calm	Calm	Calm	Calm	Calm
	(16)	(16)	(15)	(16)	(16)	(17)	(17)	(16)	(16)	(16)	(15)	(2)	(1)	(17)	(17)	(6)	(17)	(17)	(17)	(17)	(17)	(17)	(17)	(17)
	1.8	2.0	3.0	1.2	0.9	0.0	0.0	0.7	1.5	3.2	1.4	0.5	0.5	0.0	0.0	0.4	0.0	0.0	0.0	0.0	0.0	0.0	0.0	0.0
10月14日	Calm	Calm	Calm	Calm	Calm	Calm	Calm	Calm	S E	S E	NNW	S W	SSE	SSE	S	NNE	Calm	NNE	N	N	N	N	N	Calm
	(17)	(17)	(17)	(17)	(17)	(17)	(17)	(17)	(6)	(6)	(15)	(10)	(7)	(7)	(8)	(1)	(17)	(1)	(16)	(16)	(16)	(16)	(16)	(17)
	0.0	0.0	0.0	0.0	0.0	0.0	0.0	0.0	0.3	0.3	0.3	0.3	1.2	1.4	0.5	3.0	0.0	2.0	3.5	2.4	1.3	1.3	1.2	0.0
10月15日	N E	NNE	Calm	N	Calm	Calm	Calm	N	NNW	NNW	N	N	NNW	Calm	S E	S E	S E	S E	Calm	Calm	Calm	Calm	Calm	Calm
	(2)	(1)	(17)	(16)	(17)	(17)	(17)	(16)	(15)	(15)	(16)	(16)	(15)	(17)	(6)	(6)	(6)	(6)	(17)	(17)	(17)	(17)	(17)	(17)
	0.3	1.3	0.0	1.2	0.0	0.0	0.0	0.5	1.2	0.9	1.6	1.1	0.5	0.0	1.4	2.0	1.2	0.7	0.0	0.0	0.0	0.0	0.0	0.0
10月16日	Calm	Calm	Calm	Calm	Calm	Calm	Calm	Calm	Calm	S	WSW	S W	SSW	Calm	S E	Calm	Calm	ESE	Calm	Calm	E	N	Calm	NNW
	(17)	(17)	(17)	(17)	(17)	(17)	(17)	(17)	(17)	(8)	(11)	(10)	(9)	(17)	(6)	(17)	(17)	(5)	(17)	(17)	(4)	(16)	(17)	(15)
	0.0	0.0	0.0	0.0	0.0	0.0	0.0	0.0	0.0	1.5	1.0	0.5	0.7	0.0	0.3	0.0	0.0	0.3	0.0	0.0	0.3	1.2	0.0	0.7
10月17日	N	N	NNW	Calm	NNW	N W	NNW	NNW	N	N	NNW	N	NNE	NNE	N	Calm	Calm	Calm	Calm	S	Calm	Calm	Calm	Calm
	(16)	(16)	(15)	(17)	(15)	(14)	(15)	(15)	(16)	(16)	(15)	(16)	(1)	(1)	(16)	(17)	(17)	(17)	(17)	(8)	(17)	(17)	(17)	(17)
	0.7	0.3	1.2	0.0	1.0	0.7	0.5	1.6	1.7	1.4	1.5	1.4	1.2	2.2	2.0	0.0	0.0	0.0	0.0	0.3	0.0	0.0	0.0	0.0
10月18日	Calm	Calm	Calm	Calm	Calm	Calm	Calm	Calm	SSW	S W	WSW	S E	S E	S E	S E	S E	S E	Calm	Calm	Calm	Calm	Calm	Calm	Calm
	(17)	(17)	(17)	(17)	(17)	(17)	(17)	(17)	(9)	(10)	(11)	(6)	(6)	(6)	(6)	(6)	(6)	(17)	(17)	(17)	(17)	(17)	(17)	(17)
	0.0	0.0	0.0	0.0	0.0	0.0	0.0	0.0	0.7	0.7	0.5	1.1	1.0	1.7	1.9	1.5	1.3	0.0	0.0	0.0	0.0	0.0	0.0	0.0
10月19日	Calm	Calm	Calm	Calm	Calm	Calm	NNE	NNE	N	N W	N	N	N	N	N	Calm	Calm	N	NNW	NNW	N	NNW	Calm	Calm
	(17)	(17)	(17)	(17)	(17)	(17)	(1)	(1)	(16)	(14)	(16)	(16)	(16)	(16)	(16)	(17)	(17)	(16)	(15)	(15)	(16)	(15)	(17)	(17)
	0.0	0.0	0.0	0.0	0.0	0.0	1.3	0.3	1.3	1.1	0.5	1.2	0.3	1.0	1.7	0.0	0.0	1.5	1.7	2.1	1.2	1.1	0.0	0.0
10月20日	Calm	Calm	Calm	N	Calm	Calm	NNE	N	N W	N	Calm	Calm	N	N	N	N	Calm	Calm	Calm	Calm	NNW	Calm	Calm	Calm
	(17)	(17)	(17)	(16)	(17)	(17)	(1)	(16)	(14)	(16)	(17)	(17)	(16)	(16)	(16)	(16)	(17)	(17)	(17)	(17)	(15)	(17)	(17)	(17)
	0.0	0.0	0.0	0.7	0.0	0.0	1.0	1.3	1.3	1.5	0.0	0.0	1.0	0.5	0.9	0.5	0.0	0.0	0.0	0.0	0.5	0.0	0.0	0.0
10月21日	Calm	Calm	Calm	Calm	Calm	S W	WSW	Calm	Calm	Calm	Calm	N	NNE	NNE	NNE	NNE	NNE	NNE	N	Calm	Calm	Calm	Calm	Calm
	(17)	(17)	(17)	(17)	(17)	(10)	(11)	(17)	(17)	(17)	(17)	(16)	(1)	(1)	(1)	(1)	(1)	(1)	(16)	(17)	(17)	(17)	(17)	(17)
	0.0	0.0	0.0	0.0	0.0	1.0	0.5	0.0	0.0	0.0	0.0	0.3	0.3	3.5	3.5	3.0	0.9	1.6	0.5	0.0	0.0	0.0	0.0	0.0
10月22日	NNW	Calm	Calm	Calm	Calm	Calm	Calm	Calm	Calm	Calm	S	S	S	S W	SSE	SSE	ESE	ESE	N W	NNE	Calm	Calm	Calm	Calm
	(15)	(17)	(17)	(17)	(17)	(17)	(17)	(17)	(17)	(17)	(8)	(8)	(8)	(10)	(7)	(7)	(5)	(5)	(14)	(1)	(17)	(17)	(17)	(17)
	0.3	0.0	0.0	0.0	0.0	0.0	0.0	0.0	0.0	0.0	0.5	0.5	1.4	1.0	1.5	0.3	0.5	0.3	0.3	0.7	0.0	0.0	0.0	0.0
10月23日	Calm	Calm	Calm	Calm	Calm	Calm	Calm	Calm	Calm	NNW	Calm	SSE	S	SSW	S	Calm	Calm	Calm	Calm	Calm	Calm	Calm	Calm	NNW
	(17)	(17)	(17)	(17)	(17)	(17)	(17)	(17)	(17)	(15)	(17)	(7)	(8)	(9)	(8)	(17)	(17)	(17)	(17)	(17)	(17)	(17)	(17)	(15)
	0.0	0.0	0.0	0.0	0.0	0.0	0.0	0.0	0.0	1.1	0.0	0.5	1.0	0.7	1.0	0.0	0.0	0.0	0.0	0.0	0.0	0.0	0.0	0.6
10月24日	Calm	Calm	Calm	Calm	Calm	Calm	Calm	Calm	Calm	SSW	S E	S E	S E	SSE	S E	S E	NNE	Calm	S E	SSE	Calm	N W	Calm	N W
	(17)	(17)	(17)	(17)	(17)	(17)	(17)	(17)	(17)	(9)	(6)	(6)	(6)	(7)	(6)	(6)	(1)	(17)	(6)	(7)	(17)	(14)	(17)	(14)
	0.0	0.0	0.0	0.0	0.0	0.0	0.0	0.0	0.0	1.0	0.9	0.4	1.9	1.7	1.0	1.3	0.3	0.0	1.0	0.5	0.0	0.5	0.0	0.4
10月25日	Calm	Calm	Calm	SSE	N W	N W	Calm	N W	Calm	Calm	N W	Calm	N W	Calm	SSW	S W	Calm	Calm	Calm	Calm	Calm	Calm	Calm	NNW
	(17)	(17)	(17)	(7)	(14)	(14)	(17)	(14)	(17)	(17)	(14)	(17)	(14)	(17)	(9)	(10)	(17)	(17)	(17)	(17)	(17)	(17)	(17)	(15)
	0.0	0.0	0.0	0.7	1.1	1.5	0.0	1.0	0.0	0.0	0.3	0.0	0.3	0.0	1.1	0.3	0.0	0.0	0.0	0.0	0.0	0.0	0.0	1.0

第9－10表　（つづき）

	1時	2時	3時	4時	5時	6時	7時	8時	9時	10時	11時	12時	13時	14時	15時	16時	17時	18時	19時	20時	21時	22時	23時	24時
10月26日	Calm	Calm	Calm	Calm	Calm	Calm	Calm	Calm	Calm	Calm	Calm	Calm	SSE	S E	S E	S E	S E	ESE	S E	Calm	Calm	Calm	Calm	Calm
	(17)	(17)	(17)	(17)	(17)	(17)	(17)	(17)	(17)	(17)	(17)	(17)	(7)	(6)	(6)	(6)	(6)	(5)	(6)	(17)	(17)	(17)	(17)	(17)
	0.0	0.0	0.0	0.0	0.0	0.0	0.0	0.0	0.0	0.0	0.0	0.0	1.6	1.4	2.4	1.9	2.0	1.3	0.6	0.0	0.0	0.0	0.0	0.0
10月27日	Calm	Calm	NNW	Calm	Calm	Calm	Calm	N	NNW	NNW	Calm	NNW	W	Calm	SSW	Calm	Calm	Calm	Calm	Calm	Calm	Calm	Calm	Calm
	(17)	(17)	(15)	(17)	(17)	(17)	(17)	(16)	(15)	(15)	(17)	(15)	(12)	(17)	(9)	(17)	(17)	(17)	(17)	(17)	(17)	(17)	(17)	(17)
	0.0	0.0	0.8	0.0	0.0	0.0	0.0	0.3	0.3	0.5	0.0	0.6	0.3	0.0	0.3	0.0	0.0	0.0	0.0	0.0	0.0	0.0	0.0	0.0
10月28日	Calm	Calm	NNE	NNE	Calm	Calm	Calm	Calm	NNW	NNE	NNE	Calm	W	S E	S E	S E	S E	S E	Calm	S E	ESE	Calm	N	NNE
	(17)	(17)	(1)	(1)	(17)	(17)	(17)	(17)	(15)	(1)	(1)	(17)	(12)	(6)	(6)	(6)	(6)	(6)	(17)	(6)	(5)	(17)	(16)	(1)
	0.0	0.0	0.9	1.0	0.0	0.0	0.0	0.0	1.6	1.9	0.3	0.0	0.3	0.5	1.6	1.7	1.7	1.4	0.0	0.3	0.3	0.0	1.0	2.2
10月29日	N	NNW	N	N	N	N	NNW	NNW	NNW	NNW	NNW	NNE	NNE	NNE	NNE	Calm	ESE	Calm	Calm	Calm	Calm	Calm	ESE	ESE
	(16)	(15)	(16)	(16)	(16)	(16)	(15)	(15)	(15)	(15)	(15)	(1)	(1)	(1)	(1)	(17)	(5)	(17)	(17)	(17)	(17)	(17)	(5)	(5)
	2.8	2.2	1.6	1.7	2.2	2.1	1.4	2.2	2.2	2.5	2.0	0.9	0.5	1.5	1.0	0.0	0.3	0.0	0.0	0.0	0.0	0.0	0.9	1.0
10月30日	Calm	NNW	N	Calm	Calm	Calm	Calm	NNW	W	ｹｯｿｸ	ｹｯｿｸ	ｹｯｿｸ	N	NNE	NNE	N E	N	N	Calm	Calm	Calm	Calm	Calm	Calm
	(17)	(15)	(16)	(17)	(17)	(17)	(17)	(15)	(12)	(99)	(99)	(99)	(16)	(1)	(1)	(2)	(16)	(16)	(17)	(17)	(17)	(17)	(17)	(17)
	0.0	0.9	1.3	0.0	0.0	0.0	0.0	0.4	0.5	99.9	99.9	99.9	4.9	2.4	3.3	1.6	0.8	1.5	0.0	0.0	0.0	0.0	0.0	0.0
10月31日	Calm	Calm	Calm	Calm	Calm	Calm	Calm	Calm	NNW	S E	N	W	N W	W	W	Calm	Calm	ESE	S E	Calm	Calm	Calm	Calm	Calm
	(17)	(17)	(17)	(17)	(17)	(17)	(17)	(17)	(15)	(6)	(16)	(12)	(14)	(12)	(12)	(17)	(17)	(5)	(6)	(17)	(17)	(17)	(17)	(17)
	0.0	0.0	0.0	0.0	0.0	0.0	0.0	0.0	0.6	1.2	1.2	1.6	1.4	1.6	0.4	0.0	0.0	0.5	0.4	0.0	0.0	0.0	0.0	0.0
11月1日	Calm	Calm	Calm	Calm	Calm	Calm	Calm	Calm	Calm	Calm	S W	SSW	Calm	Calm	Calm	Calm	NNE	Calm	N W	Calm	Calm	Calm	Calm	Calm
	(17)	(17)	(17)	(17)	(17)	(17)	(17)	(17)	(17)	(17)	(10)	(9)	(17)	(17)	(17)	(17)	(1)	(17)	(14)	(17)	(17)	(17)	(17)	(17)
	0.0	0.0	0.0	0.0	0.0	0.0	0.0	0.0	0.0	0.0	0.4	0.6	0.0	0.0	0.0	0.0	0.6	0.0	0.5	0.0	0.0	0.0	0.0	0.0
11月2日	Calm	NNW	Calm	N W	Calm	Calm	N W	N	N	N	NNE	NNE	N	NNE	NNE	Calm	NNE	Calm	NNE	Calm	Calm	Calm	Calm	Calm
	(17)	(15)	(17)	(14)	(17)	(17)	(14)	(16)	(16)	(16)	(1)	(1)	(16)	(1)	(1)	(17)	(1)	(17)	(1)	(17)	(17)	(17)	(17)	(17)
	0.0	0.7	0.0	1.0	0.0	0.0	0.4	0.4	3.2	3.0	3.0	2.2	0.8	3.8	2.4	0.0	1.2	0.0	1.0	0.0	0.0	0.0	0.0	0.0
11月3日	Calm	Calm	NNE	N W	Calm	Calm	Calm	Calm	Calm	N	Calm	S W	SSW	SSW	Calm	N	Calm	Calm	Calm	Calm	Calm	NNW	Calm	Calm
	(17)	(17)	(1)	(14)	(17)	(17)	(17)	(17)	(17)	(16)	(17)	(10)	(9)	(9)	(17)	(16)	(17)	(17)	(17)	(17)	(17)	(15)	(17)	(17)
	0.0	0.0	0.6	0.4	0.0	0.0	0.0	0.0	0.0	0.4	0.0	0.4	1.8	1.2	0.0	0.4	0.0	0.0	0.0	0.0	0.0	0.6	0.0	0.0
11月4日	Calm	N	N	Calm	NNW	Calm	Calm	Calm	Calm	S E	Calm	SSW	SSE	S	S E	S E	Calm	Calm	NNW	Calm	Calm	Calm	Calm	Calm
	(17)	(16)	(16)	(17)	(15)	(17)	(17)	(17)	(17)	(6)	(17)	(9)	(7)	(8)	(6)	(6)	(17)	(17)	(15)	(17)	(17)	(17)	(17)	(17)
	0.0	0.4	0.4	0.0	0.6	0.0	0.0	0.0	0.0	0.8	0.0	0.8	0.6	0.6	0.6	0.6	0.0	0.0	0.4	0.0	0.0	0.0	0.0	0.0
11月5日	Calm	Calm	Calm	NNW	Calm	Calm	Calm	Calm	Calm	S	SSW	SSW	SSW	SSW	SSW	Calm	Calm	Calm	Calm	Calm	N W	Calm	Calm	NNE
	(17)	(17)	(17)	(15)	(17)	(17)	(17)	(17)	(17)	(8)	(9)	(9)	(9)	(9)	(9)	(17)	(17)	(17)	(17)	(17)	(14)	(17)	(17)	(1)
	0.0	0.0	0.0	0.6	0.0	0.0	0.0	0.0	0.0	1.2	2.0	2.2	2.4	2.4	1.2	0.0	0.0	0.0	0.0	0.0	0.8	0.0	0.0	0.5
11月6日	Calm	Calm	Calm	Calm	NNW	Calm	Calm	Calm	Calm	N	SSE	S	SSW	ESE	ESE	Calm	S E	Calm	Calm	Calm	Calm	Calm	Calm	Calm
	(17)	(17)	(17)	(17)	(15)	(17)	(17)	(17)	(17)	(16)	(7)	(8)	(9)	(5)	(5)	(17)	(6)	(17)	(17)	(17)	(17)	(17)	(17)	(17)
	0.0	0.0	0.0	0.0	0.6	0.0	0.0	0.0	0.0	0.5	0.4	2.3	2.4	1.0	1.0	0.0	0.6	0.0	0.0	0.0	0.0	0.0	0.0	0.0
11月7日	Calm	Calm	N W	Calm	Calm	Calm	Calm	Calm	N W	Calm	Calm	S	WSW	Calm	Calm	Calm	Calm	Calm	Calm	Calm	N W	Calm	Calm	Calm
	(17)	(17)	(14)	(17)	(17)	(17)	(17)	(17)	(14)	(17)	(17)	(8)	(11)	(17)	(17)	(17)	(17)	(17)	(17)	(17)	(14)	(17)	(17)	(17)
	0.0	0.0	0.6	0.0	0.0	0.0	0.0	0.0	0.6	0.0	0.0	0.4	0.4	0.0	0.0	0.0	0.0	0.0	0.0	0.0	0.5	0.0	0.0	0.0
11月8日	Calm	Calm	Calm	NNW	Calm	Calm	Calm	Calm	N W	NNW	E	S E	S E	S E	ESE	S E	S E	Calm	N W	N W	Calm	Calm	NNW	Calm
	(17)	(17)	(17)	(15)	(17)	(17)	(17)	(17)	(14)	(15)	(4)	(6)	(6)	(6)	(5)	(6)	(6)	(17)	(14)	(14)	(17)	(17)	(15)	(17)
	0.0	0.0	0.0	0.4	0.0	0.0	0.0	0.0	0.6	0.6	1.2	0.6	0.8	1.0	1.0	1.2	1.3	0.0	0.5	0.4	0.0	0.0	0.4	0.0
11月9日	Calm	Calm	Calm	NNW	Calm	Calm	N W	W	Calm	SSW	S W	W	[illegible]	SSW	Calm	Calm	Calm	Calm	Calm	Calm	Calm	Calm	Calm	S E
	(17)	(17)	(17)	(15)	(17)	(17)	(14)	(12)	(17)	(9)	(10)	(12)	(8)	(9)	(17)	(17)	(17)	(17)	(17)	(17)	(17)	(17)	(17)	(6)
	0.0	0.0	0.0	0.8	0.0	0.0	0.7	0.5	0.0	[illegible]	0.4	0.5	[illegible]	1.0	0.0	0.0	0.0	0.0	0.0	0.0	0.0	0.0	0.0	1.2
11月10日	Calm	S E	S E	ENE	ESE	ESE	ESE	ESE	E	E	Calm	ESE	ESE	ESE	ESE	Calm	Calm	Calm	Calm	Calm	N W	Calm	Calm	Calm
	(17)	(6)	(6)	(3)	(5)	(5)	(5)	(5)	(4)	(4)	(17)	(5)	(5)	(5)	(3)	(17)	(17)	(17)	(17)	(17)	(14)	(17)	(17)	(17)
	0.0	0.5	0.3	0.3	1.0	0.3	0.4	0.6	1.0	0.8	0.0	0.9	0.8	0.9	0.4	0.0	0.0	0.0	0.0	0.0	1.5	0.0	0.0	0.0

第9－11表　地上風向・風速（地点W11）

	1時	2時	3時	4時	5時	6時	7時	8時	9時	10時	11時	12時	13時	14時	15時	16時	17時	18時	19時	20時	21時	22時	23時	24時
10月10日	ENE	ENE	ENE	ENE	ENE	E	ESE	E	ENE	ENE	ENE	E	ENE	E	E	E	E	ENE	ENE	ENE	ENE	ENE	ENE	E
	(3)	(3)	(3)	(3)	(3)	(4)	(5)	(4)	(3)	(3)	(3)	(4)	(3)	(4)	(4)	(4)	(4)	(3)	(3)	(3)	(3)	(3)	(3)	(4)
	2.2	2.3	2.3	1.5	2.5	2.1	2.0	3.5	3.4	3.5	3.4	2.5	3.7	2.5	2.3	2.5	3.0	2.5	2.6	3.4	2.5	3.1	3.0	3.0
10月11日	ENE	ENE	ENE	ENE	ENE	N E	ENE	ENE	ENE	ENE	ENE	ENE	E	E	E	E	E	E	ENE	ENE	E	NNE	N E	ENE
	(3)	(3)	(3)	(3)	(3)	(2)	(3)	(3)	(3)	(3)	(3)	(3)	(4)	(4)	(4)	(4)	(4)	(4)	(3)	(3)	(4)	(1)	(2)	(3)
	3.0	2.5	3.1	3.4	2.5	3.0	3.2	3.1	3.7	3.1	3.1	3.5	4.0	4.0	3.0	3.0	4.0	5.1	5.8	5.7	6.4	6.6	5.7	5.3
10月12日	NNE	ENE	E	S E	E	E	ENE	ENE	E	ENE	ENE	E	ENE	ENE	ENE	ENE	ENE	E	ENE	ENE	ENE	ENE	ENE	ENE
	(1)	(3)	(4)	(6)	(4)	(4)	(3)	(3)	(4)	(3)	(3)	(4)	(3)	(3)	(3)	(3)	(3)	(4)	(3)	(3)	(3)	(3)	(3)	(3)
	5.5	5.5	6.2	6.1	5.8	6.4	6.5	6.1	6.1	5.7	5.4	5.5	5.3	5.5	5.8	6.2	6.5	5.9	6.5	4.7	4.7	4.3	3.6	5.4
10月13日	ENE	ENE	ENE	ENE	NNE	WNW	WNW	WNW	WNW	NNE	E	N E	NNW	NNW	ESE	Calm	ENE	ENE	E	ENE	ENE	ENE	ENE	WNW
	(3)	(3)	(3)	(3)	(1)	(13)	(13)	(13)	(13)	(1)	(4)	(2)	(15)	(15)	(5)	(17)	(3)	(3)	(4)	(3)	(3)	(3)	(3)	(15)
	4.7	4.7	4.3	2.3	3.0	5.0	5.2	4.7	5.5	3.4	2.2	1.6	0.9	1.5	0.5	0.0	2.0	1.4	1.3	0.5	2.1	1.0	0.3	1.5
10月14日	N W	WNW	N	E	N	WNW	Calm	E	E	ESE	Calm	N E	W	W	W	ENE	ENE	ENE	ENE	ENE	WNW	N W	N W	N W
	(14)	(13)	(16)	(4)	(16)	(13)	(17)	(4)	(4)	(5)	(17)	(2)	(12)	(12)	(12)	(3)	(3)	(3)	(3)	(3)	(13)	(14)	(14)	(14)
	1.6	1.5	0.3	1.4	0.5	0.3	0.0	0.9	2.1	1.5	0.0	1.2	3.3	4.5	2.4	1.5	2.6	3.5	2.1	1.5	4.8	4.3	4.6	4.4
10月15日	ENE	WNW	WNW	N W	N W	WNW	N W	N W	N	E	E	ENE	E	ESE	E	E	ENE	ENE	E	ENE	ENE	ENE	ENE	N E
	(3)	(15)	(15)	(14)	(14)	(13)	(14)	(14)	(16)	(4)	(4)	(3)	(4)	(5)	(4)	(4)	(3)	(3)	(4)	(3)	(3)	(3)	(3)	(2)
	1.5	2.9	4.5	4.7	4.5	3.3	1.6	2.0	1.5	2.4	2.2	2.0	2.5	2.1	2.2	1.6	2.9	3.0	2.5	1.6	2.0	0.9	1.0	1.2
10月16日	ENE	N E	N E	N E	ENE	Calm	Calm	E	S E	ESE	S W	WNW	E	E	ENE	ENE	ENE	ENE	ENE	E	ENE	ENE	ENE	ENE
	(3)	(2)	(2)	(2)	(3)	(17)	(17)	(4)	(6)	(5)	(10)	(13)	(4)	(4)	(3)	(3)	(3)	(3)	(3)	(4)	(3)	(3)	(3)	(3)
	1.0	1.0	2.0	1.0	0.9	0.0	0.0	1.0	2.0	1.1	0.3	0.5	1.6	2.0	0.5	1.4	2.5	2.3	1.5	2.2	2.3	1.0	2.2	0.9
10月17日	ENE	N E	N E	ENE	ENE	ENE	ENE	E	E	E	E	ENE	ENE	N E	N	WNW	E	ENE	ENE	N E	ENE	W	W	W
	(3)	(2)	(2)	(3)	(3)	(3)	(3)	(4)	(4)	(4)	(4)	(3)	(3)	(2)	(16)	(13)	(4)	(3)	(3)	(2)	(3)	(12)	(12)	(12)
	2.0	2.6	2.4	2.5	3.0	2.6	1.8	2.2	3.6	3.4	3.4	4.6	4.5	2.3	0.5	2.0	2.5	1.0	2.6	1.5	2.3	2.1	4.5	5.6
10月18日	W	W	W	W	W	W	NNE	E	E	E	E	E	E	E	N	E	ENE	ENE	ENE	ENE	ENE	ENE	ENE	ENE
	(12)	(12)	(12)	(12)	(12)	(12)	(1)	(4)	(4)	(4)	(4)	(4)	(4)	(4)	(16)	(4)	(3)	(3)	(3)	(3)	(3)	(3)	(3)	(3)
	5.6	4.5	5.5	5.5	5.5	3.8	1.1	2.0	2.6	2.6	3.0	3.0	2.5	2.3	2.4	2.2	2.5	3.1	3.4	3.3	2.4	2.3	2.3	2.7
10月19日	ENE	ENE	ENE	ENE	ENE	ENE	ENE	ENE	ENE	ENE	ENE	ENE	ENE	ENE	ENE	ENE	ENE	ENE	ENE	ENE	ENE	ENE	ENE	ENE
	(3)	(3)	(3)	(3)	(3)	(3)	(3)	(3)	(3)	(3)	(3)	(3)	(3)	(3)	(3)	(3)	(3)	(3)	(3)	(3)	(3)	(3)	(3)	(3)
	2.2	3.1	3.5	3.1	4.2	4.8	3.6	4.5	4.5	4.4	4.1	3.7	3.6	4.2	4.2	3.7	4.5	4.2	4.1	3.7	4.0	3.2	3.0	3.4
10月20日	E	ENE	ENE	ENE	ENE	ENE	ENE	ENE	ENE	ENE	ENE	ENE	ENE	E	ENE	N	N	N E	E	NNE	Calm	Calm	Calm	ENE
	(4)	(3)	(3)	(3)	(3)	(3)	(3)	(3)	(3)	(3)	(3)	(3)	(3)	(4)	(3)	(16)	(16)	(2)	(4)	(1)	(17)	(17)	(17)	(3)
	2.3	3.5	3.1	3.5	2.6	2.3	2.1	3.3	1.5	4.3	3.5	3.5	1.5	0.6	1.0	1.0	0.8	1.0	1.4	1.6	0.0	0.0	0.0	0.4
10月21日	W	W	WSW	N E	W	W	W	W	W	W	W	E	NNE	ENE	ENE	N E	N E	N	N	N	E	Calm	Calm	Calm
	(12)	(12)	(11)	(2)	(12)	(12)	(12)	(12)	(12)	(12)	(12)	(4)	(1)	(3)	(3)	(2)	(2)	(16)	(16)	(16)	(4)	(17)	(17)	(17)
	2.0	1.0	1.5	1.5	1.8	4.7	4.7	6.6	6.4	6.4	1.5	1.5	1.5	3.5	3.2	2.5	2.0	2.4	3.1	2.3	1.5	0.0	0.0	0.0
10月22日	Calm	ENE	Calm	N E	WNW	WNW	WNW	Calm	W	W	W	WSW	S W	E	ESE	Calm	E	ENE	ENE	ENE	ENE	ENE	ENE	ENE
	(17)	(3)	(17)	(2)	(13)	(13)	(13)	(17)	(12)	(12)	(12)	(11)	(10)	(4)	(5)	(17)	(4)	(3)	(3)	(3)	(3)	(3)	(3)	(3)
	0.0	0.5	0.0	1.5	2.0	1.0	1.5	0.0	1.5	2.2	1.2	1.5	1.1	1.4	0.5	0.0	2.0	2.8	2.5	2.4	1.6	1.5	1.0	1.5
10月23日	ENE	ENE	ENE	ENE	ENE	ENE	ENE	ENE	ENE	ENE	ENE	N E	ENE	E	W	W	W	WNW	Calm	Calm	W	W	W	W
	(3)	(3)	(3)	(3)	(3)	(3)	(3)	(3)	(3)	(3)	(3)	(2)	(3)	(4)	(12)	(12)	(12)	(13)	(17)	(17)	(12)	(12)	(12)	(12)
	1.0	2.1	2.0	1.5	2.0	0.9	1.5	1.0	1.5	1.5	2.2	1.5	2.0	0.4	1.9	4.9	2.5	1.5	0.0	0.0	2.5	5.0	6.2	4.5
10月24日	W	W	W	W	W	W	WNW	[illegible]	E	E	E	E	E	E	S	E	ENE	ENE	ENE	ENE	ENE	ENE	ENE	ENE
	(12)	(12)	(12)	(12)	(12)	(12)	(13)	(4)	(4)	(4)	(4)	(4)	(4)	(4)	(5)	(4)	(3)	(3)	(3)	(3)	(3)	(3)	(3)	(3)
	5.2	5.4	6.4	2.8	5.5	5.3	2.7	2.0	2.5	2.6	3.0	2.3	2.2	2.2	1.0	2.2	1.6	1.1	2.0	1.1	1.5	1.1	1.0	1.0
10月25日	W	W	Calm	W	W	W	W	W	ENE	WNW	W	W	W	W	W	W	W	W	W	W	W	W	W	N
	(12)	(12)	(17)	(12)	(12)	(12)	(12)	(12)	(3)	(13)	(12)	(12)	(12)	(12)	(12)	(12)	(12)	(12)	(12)	(12)	(12)	(12)	(12)	(12)
	2.2	4.5	0.0	4.5	3.6	6.5	3.8	3.0	2.3	1.0	5.0	2.5	2.5	1.7	5.4	3.6	2.0	1.0	1.6	0.6	1.6	3.9	4.6	6.6

第9－11表　（つづき）

	1時	2時	3時	4時	5時	6時	7時	8時	9時	10時	11時	12時	13時	14時	15時	16時	17時	18時	19時	20時	21時	22時	23時	24時
10月26日	WNW	WNW	NNE	Calm	Calm	Calm	Calm	Calm	E	E	E	E	E	E	ENE	ENE	ENE	ENE	ENE	ENE	ENE	ENE	ENE	ENE
	(13)	(13)	(1)	(17)	(17)	(17)	(17)	(17)	(4)	(4)	(4)	(4)	(4)	(4)	(3)	(3)	(3)	(3)	(3)	(3)	(3)	(3)	(3)	(3)
	3.6	3.6	1.4	0.0	0.0	0.0	0.0	0.0	0.4	2.0	2.2	2.3	2.3	3.2	2.4	3.0	3.1	3.4	3.5	2.5	2.3	2.5	2.5	2.1
10月27日	ENE	ENE	ENE	ENE	E	E	ENE	ENE	Calm	Calm	Calm	W	W	W	W	W	W	W	W	W	W	W	W	W
	(3)	(3)	(3)	(3)	(4)	(4)	(3)	(3)	(17)	(17)	(17)	(12)	(12)	(12)	(12)	(12)	(12)	(12)	(12)	(12)	(12)	(12)	(12)	(12)
	1.0	1.2	1.3	1.2	1.0	0.9	1.0	0.8	0.0	0.0	0.0	3.8	4.2	6.3	6.5	5.5	5.6	7.2	7.6	6.7	4.9	5.5	6.1	5.6
10月28日	W	WNW	N E	NNW	WNW	W	NNW	NNW	NNE	ESE	ESE	Calm	Calm	E	E	E	E	E	ENE	ENE	ENE	ENE	ENE	ENE
	(12)	(13)	(2)	(15)	(13)	(12)	(15)	(15)	(1)	(5)	(5)	(17)	(17)	(4)	(4)	(4)	(4)	(4)	(3)	(3)	(3)	(3)	(3)	(3)
	3.8	5.7	2.1	4.7	2.9	2.1	1.5	2.3	1.1	1.7	1.5	0.0	0.0	1.6	1.5	1.9	2.0	2.2	3.2	3.4	3.9	4.0	4.5	4.5
10月29日	ENE	ENE	ENE	ENE	E	ENE	ENE	ENE	ENE	ENE	N E	N	E	E	E	ENE	ENE	N E	ENE	ENE	ENE	ENE	ENE	ENE
	(3)	(3)	(3)	(3)	(4)	(3)	(3)	(3)	(3)	(3)	(2)	(16)	(4)	(4)	(4)	(3)	(3)	(2)	(3)	(3)	(3)	(3)	(3)	(3)
	4.0	4.0	4.5	4.3	4.5	4.4	3.4	3.1	3.1	3.1	1.3	1.4	2.7	1.7	2.0	2.2	2.4	2.4	2.5	2.3	2.4	2.5	2.6	2.9
10月30日	ENE	N	ENE	NNW	ENE	ENE	E	ENE	WSW	W	W	WSW	W	WNW	ESE	NNE	NNW	N W	N W	N W	WNW	W	W	W
	(3)	(16)	(3)	(15)	(3)	(3)	(4)	(3)	(11)	(12)	(12)	(11)	(12)	(13)	(5)	(1)	(15)	(14)	(14)	(14)	(13)	(12)	(12)	(12)
	3.5	1.8	2.0	2.3	1.2	1.0	1.0	1.2	1.3	3.4	3.6	4.3	5.9	1.5	3.3	2.5	2.0	3.7	2.5	2.5	3.7	2.6	3.0	5.3
10月31日	W	W	WNW	N	WNW	W	WNW	W	W	W	W	W	W	W	W	W	W	N E	N E	ENE	ENE	ENE	ENE	ENE
	(12)	(12)	(13)	(16)	(13)	(12)	(13)	(12)	(12)	(12)	(12)	(12)	(12)	(12)	(12)	(12)	(12)	(2)	(2)	(3)	(3)	(3)	(3)	(3)
	7.0	5.5	6.3	2.4	4.5	1.8	6.0	3.8	3.6	6.6	7.7	6.8	8.3	7.3	7.5	4.8	3.5	2.5	2.3	2.0	2.0	2.1	2.1	2.2
11月 1日	N E	ENE	N E	N E	N E	Calm	Calm	W	W	W	W	W	W	W	W	W	W	W	W	W	W	W	W	W
	(2)	(3)	(2)	(2)	(2)	(17)	(17)	(12)	(12)	(12)	(12)	(12)	(12)	(12)	(12)	(12)	(12)	(12)	(12)	(12)	(12)	(12)	(12)	(12)
	1.9	2.0	1.9	1.6	1.0	0.0	0.0	1.8	2.2	2.1	4.8	5.1	4.7	5.4	4.2	4.8	4.7	3.5	4.4	2.2	3.5	5.3	6.5	6.7
11月 2日	W	W	W	WNW	WNW	WNW	N W	E	E	E	E	ENE	ENE	E	E	N E	NNW	N W	N W	N W	W	W	W	W
	(12)	(12)	(12)	(13)	(13)	(13)	(14)	(4)	(4)	(4)	(4)	(3)	(3)	(4)	(4)	(2)	(15)	(14)	(14)	(14)	(12)	(12)	(12)	(12)
	8.0	7.7	5.6	4.5	6.6	5.7	3.8	2.3	4.0	4.5	4.5	2.0	1.4	2.5	1.8	2.5	4.4	4.5	4.8	4.3	5.8	10.0	5.5	5.6
11月 3日	W	W	W	W	W	WSW	E	E	E	E	E	E	E	W	W	W	ENE	ENE	ENE	ENE	ENE	ENE	ENE	ENE
	(12)	(12)	(12)	(12)	(12)	(11)	(4)	(4)	(4)	(4)	(4)	(4)	(4)	(12)	(12)	(12)	(3)	(3)	(3)	(3)	(3)	(3)	(3)	(3)
	8.0	7.1	8.5	6.5	4.8	2.0	1.8	2.5	2.7	1.5	2.0	2.0	1.0	1.4	3.0	2.5	2.0	2.5	1.5	1.5	1.5	1.3	1.5	2.0
11月 4日	ENE	ENE	ENE	ENE	ENE	ENE	ENE	E	ENE	ENE	ESE	ENE	W	W	Calm	E	ENE	ENE	ENE	ENE	ENE	ENE	Calm	W
	(3)	(3)	(3)	(3)	(3)	(3)	(3)	(4)	(3)	(3)	(5)	(3)	(12)	(12)	(17)	(4)	(3)	(3)	(3)	(3)	(3)	(3)	(17)	(12)
	1.5	2.2	2.5	2.0	2.2	3.0	2.0	2.6	2.0	1.6	1.0	1.2	0.5	1.7	0.0	1.6	2.2	1.5	1.7	1.2	1.0	1.0	0.0	2.6
11月 5日	W	W	W	W	W	W	W	W	W	W	W	W	W	W	W	W	W	W	W	E	NNE	NNE	Calm	WNW
	(12)	(12)	(12)	(12)	(12)	(12)	(12)	(12)	(12)	(12)	(12)	(12)	(12)	(12)	(12)	(12)	(12)	(12)	(12)	(4)	(1)	(1)	(17)	(13)
	3.0	2.6	3.6	3.8	3.5	3.5	4.5	4.4	4.4	5.5	5.9	7.6	8.0	7.0	6.5	4.9	4.5	4.7	3.3	1.0	2.1	1.0	0.0	1.0
11月 6日	ENE	ENE	ENE	N E	ENE	ENE	ENE	ENE	ENE	W	W	W	SSW	E	E	E	E	ENE	N W	W	W	W	W	W
	(3)	(3)	(3)	(2)	(3)	(3)	(3)	(3)	(3)	(12)	(12)	(12)	(9)	(4)	(4)	(4)	(4)	(3)	(14)	(12)	(12)	(12)	(12)	(12)
	1.0	1.5	1.4	2.3	0.5	2.3	2.2	0.5	1.7	2.2	2.0	2.2	1.0	2.2	2.3	1.5	1.8	2.2	0.3	2.0	5.6	5.9	7.0	4.0
11月 7日	W	W	W	W	W	W	Calm	W	W	W	W	W	W	W	W	W	WNW	Calm	WNW	WNW	WNW	WNW	N W	W
	(12)	(12)	(12)	(12)	(12)	(12)	(17)	(12)	(12)	(12)	(12)	(12)	(12)	(12)	(12)	(12)	(13)	(17)	(13)	(13)	(13)	(13)	(14)	(12)
	3.5	4.0	5.0	6.6	3.5	2.0	0.0	2.4	1.9	2.6	2.3	2.6	3.0	2.2	2.0	2.8	2.0	0.0	2.7	3.3	2.2	2.5	1.5	2.5
11月 8日	W	E	N E	ENE	ENE	Calm	ENE	ENE	E	E	E	E	E	E	E	ENE	ENE	ENE	ENE	N E	ENE	N E	Calm	Calm
	(12)	(4)	(2)	(3)	(3)	(17)	(3)	(3)	(4)	(4)	(4)	(4)	(4)	(4)	(4)	(3)	(3)	(3)	(3)	(2)	(3)	(2)	(17)	(17)
	1.5	0.6	1.8	2.5	0.5	0.0	2.5	3.0	3.3	3.6	3.1	3.9	2.5	2.5	2.0	2.0	3.0	3.3	3.3	2.1	1.5	1.3	0.0	0.0
11月 9日	Calm	W	N E	ESE	Calm	Calm	W	E	W	E	Calm	W	W	W	WSW	Calm	W	WNW	Calm	ENE	ENE	ENE	ENE	ENE
	(17)	(12)	(2)	(5)	(17)	(17)	(12)	(4)	(12)	(4)	(17)	(12)	(12)	(12)	(11)	(17)	(12)	(13)	(17)	(3)	(3)	(3)	(3)	(3)
	0.0	1.5	1.0	0.4	0.0	0.0	1.5	1.0	0.3	1.0	0.0	2.2	2.4	1.5	0.5	0.0	1.3	2.5	0.0	1.5	1.9	2.4	2.5	3.3
11月10日	E	E	ENE	ENE	ENE	ENE	ENE	ENE	ENE	ENE	ENE	E	E	E	ENE	E	ENE	N E	ENE	ENE	ENE	WSW	ENE	W
	(4)	(4)	(3)	(3)	(3)	(3)	(3)	(3)	(3)	(3)	(3)	(4)	(4)	(4)	(3)	(4)	(3)	(2)	(3)	(3)	(3)	(11)	(3)	(12)
	3.3	3.6	4.0	3.7	3.0	3.5	3.5	3.5	4.1	4.0	4.0	3.3	3.3	3.4	3.5	2.3	2.5	2.4	1.9	1.5	2.1	1.5	1.0	2.5

第９－12表　地上風向・風速（地点Ｗ12）

	1%	2%	3%	4%	5%	6%	7%	8%	9%	10%	11%	12%	13%	14%	15%	16%	17%	18%	19%	20%	21%	22%	23%	24%
10月10日	Calm	Calm	Calm	Calm	Calm	Calm	Calm	Calm	N E	NNE	NNE	N E	N E	N E	E	E	Calm	Calm	Calm	Calm	Calm	Calm	Calm	Calm
	(17)	(17)	(17)	(17)	(17)	(17)	(17)	(17)	(2)	(1)	(1)	(2)	(2)	(2)	(4)	(4)	(17)	(17)	(17)	(17)	(17)	(17)	(17)	(17)
	0.0	0.0	0.0	0.0	0.0	0.0	0.0	0.0	2.5	2.0	0.5	0.5	2.0	1.5	2.0	1.0	0.0	0.0	0.0	0.0	0.0	0.0	0.0	0.0
10月11日	Calm	Calm	Calm	Calm	Calm	Calm	Calm	Calm	Calm	Calm	NNE	NNE	N E	ENE	ENE	N E	ENE	NNE	N	NNE	NNE	NNE	NNE	N E
	(17)	(17)	(17)	(17)	(17)	(17)	(17)	(17)	(17)	(17)	(1)	(1)	(2)	(3)	(3)	(2)	(3)	(1)	(16)	(1)	(1)	(1)	(1)	(2)
	0.0	0.0	0.0	0.0	0.0	0.0	0.0	0.0	0.0	0.0	1.5	1.2	1.5	1.5	2.5	1.0	1.0	1.0	1.5	2.0	1.5	2.5	1.5	1.5
10月12日	N E	NNE	N E	N E	N E	N E	N E	ENE	N E	N E	N E	ENE	ENE	Calm	N E	ENE	N E	N E	N E	N E	N E	N E	N E	ENE
	(2)	(1)	(2)	(2)	(2)	(2)	(2)	(3)	(2)	(2)	(2)	(3)	(3)	(17)	(2)	(3)	(2)	(2)	(2)	(2)	(2)	(2)	(2)	(3)
	1.5	1.2	2.9	2.5	3.0	1.5	3.0	4.0	3.5	3.5	2.1	2.5	2.6	0.0	2.0	2.8	3.0	2.5	2.3	3.0	1.0	1.0	0.3	2.5
10月13日	N E	NNE	NNE	N W	N W	**********	**********	**********	**********	**********	**********	**********	**********	**********	**********	**********	**********	**********	**********	**********	**********	**********	**********	**********
	(2)	(1)	(1)	(14)	(14)	(99)	(99)	(99)	(99)	(99)	(99)	(99)	(99)	(99)	(99)	(99)	(99)	(99)	(99)	(99)	(99)	(99)	(99)	(99)
	3.0	1.0	1.5	3.0	2.1	99.9	99.9	99.9	99.9	99.9	99.9	99.9	99.9	99.9	99.9	99.9	99.9	99.9	99.9	99.9	99.9	99.9	99.9	99.9
10月14日	**********	**********	**********	**********	**********	**********	**********	**********	**********	ESE	Calm	Calm	ESE	S E	Calm	N E	Calm	Calm	Calm	Calm	Calm	N W	N W	N W
	(99)	(99)	(99)	(99)	(99)	(99)	(99)	(99)	(99)	(5)	(17)	(17)	(5)	(6)	(17)	(2)	(17)	(17)	(17)	(17)	(17)	(14)	(14)	(14)
	99.9	99.9	99.9	99.9	99.9	99.9	99.9	99.9	99.9	1.1	0.0	0.0	0.5	0.5	0.0	2.0	0.0	0.0	0.0	0.0	0.0	2.0	2.5	0.9
10月15日	Calm	Calm	Calm	N W	Calm	Calm	Calm	N W	N W	NNW	ENE	ENE	ENE	E	S E	S E	Calm	Calm	Calm	Calm	Calm	Calm	Calm	Calm
	(17)	(17)	(17)	(14)	(17)	(17)	(17)	(14)	(14)	(15)	(3)	(3)	(3)	(4)	(6)	(6)	(17)	(17)	(17)	(17)	(17)	(17)	(17)	(17)
	0.0	0.0	0.0	1.0	0.0	0.0	0.0	2.0	1.5	0.5	2.0	2.5	2.0	0.5	1.5	1.5	0.0	0.0	0.0	0.0	0.0	0.0	0.0	0.0
10月16日	Calm	Calm	Calm	Calm	Calm	Calm	Calm	Calm	Calm	Calm	Calm	N E	S E	S E	Calm	Calm	Calm	Calm	Calm	Calm	Calm	Calm	Calm	Calm
	(17)	(17)	(17)	(17)	(17)	(17)	(17)	(17)	(17)	(17)	(17)	(2)	(6)	(6)	(17)	(17)	(17)	(17)	(17)	(17)	(17)	(17)	(17)	(17)
	0.0	0.0	0.0	0.0	0.0	0.0	0.0	0.0	0.0	0.0	0.0	0.5	1.0	1.0	0.0	0.0	0.0	0.0	0.0	0.0	0.0	0.0	0.0	0.0
10月17日	Calm	Calm	Calm	Calm	Calm	Calm	Calm	NNE	NNE	N	NNW	N	NNE	N	NNW	Calm	WNW	Calm	Calm	Calm	Calm	Calm	Calm	Calm
	(17)	(17)	(17)	(17)	(17)	(17)	(17)	(1)	(1)	(16)	(15)	(16)	(1)	(16)	(15)	(17)	(13)	(17)	(17)	(17)	(17)	(17)	(17)	(17)
	0.0	0.0	0.0	0.0	0.0	0.0	0.0	0.5	2.5	1.2	0.6	1.0	2.2	1.6	0.5	0.0	1.0	0.0	0.0	0.0	0.0	0.0	0.0	0.0
10月18日	Calm	Calm	Calm	Calm	Calm	Calm	Calm	Calm	Calm	Calm	E	ESE	ESE	ESE	ESE	ESE	Calm	Calm	Calm	Calm	Calm	Calm	Calm	Calm
	(17)	(17)	(17)	(17)	(17)	(17)	(17)	(17)	(17)	(17)	(4)	(5)	(5)	(5)	(5)	(5)	(17)	(17)	(17)	(17)	(17)	(17)	(17)	(17)
	0.0	0.0	0.0	0.0	0.0	0.0	0.0	0.0	0.0	0.0	0.5	1.5	2.0	2.5	2.0	1.3	0.0	0.0	0.0	0.0	0.0	0.0	0.0	0.0
10月19日	Calm	Calm	Calm	Calm	SSE	N E	ENE	Calm	ENE	Calm	ENE	Calm	N E	N E	ENE	Calm	Calm	Calm	Calm	Calm	Calm	Calm	Calm	Calm
	(17)	(17)	(17)	(17)	(7)	(2)	(3)	(17)	(3)	(17)	(3)	(17)	(2)	(2)	(3)	(17)	(17)	(17)	(17)	(17)	(17)	(17)	(17)	(17)
	0.0	0.0	0.0	0.0	0.5	1.5	0.5	0.0	0.5	0.0	1.3	0.0	1.0	0.5	0.5	0.0	0.0	0.0	0.0	0.0	0.0	0.0	0.0	0.0
10月20日	Calm	Calm	Calm	Calm	N	Calm	Calm	N E	Calm	Calm	ENE	N E	NNE	Calm	Calm	Calm	N W	Calm	Calm	Calm	WSW	Calm	Calm	Calm
	(17)	(17)	(17)	(17)	(16)	(17)	(17)	(2)	(17)	(17)	(3)	(2)	(1)	(17)	(17)	(17)	(14)	(17)	(17)	(17)	(11)	(17)	(17)	(17)
	0.0	0.0	0.0	0.0	1.0	0.0	0.0	0.3	0.0	0.0	1.5	1.5	1.0	0.0	0.0	0.0	1.0	0.0	0.0	0.0	0.3	0.0	0.0	0.0
10月21日	Calm	WSW	Calm	Calm	Calm	Calm	SSW	Calm	Calm	Calm	NNE	N	NNW	N E	N E	NNE	Calm	Calm	Calm	Calm	Calm	Calm	Calm	Calm
	(17)	(11)	(17)	(17)	(17)	(17)	(9)	(17)	(17)	(17)	(1)	(16)	(15)	(2)	(2)	(1)	(17)	(17)	(17)	(17)	(17)	(17)	(17)	(17)
	0.0	0.5	0.0	0.0	0.0	0.0	0.5	0.0	0.0	0.0	2.0	2.5	0.5	3.0	2.0	2.2	0.0	0.0	0.0	0.0	0.0	0.0	0.0	0.0
10月22日	Calm	Calm	Calm	Calm	Calm	Calm	Calm	Calm	Calm	Calm	ESE	ENE	Calm	ESE	Calm	Calm	Calm	Calm	Calm	Calm	Calm	Calm	Calm	Calm
	(17)	(17)	(17)	(17)	(17)	(17)	(17)	(17)	(17)	(17)	(5)	(3)	(17)	(5)	(17)	(17)	(17)	(17)	(17)	(17)	(17)	(17)	(17)	(17)
	0.0	0.0	0.0	0.0	0.0	0.0	0.0	0.0	0.0	0.0	1.5	0.5	0.0	1.0	0.0	0.0	0.0	0.0	0.0	0.0	0.0	0.0	0.0	0.0
10月23日	Calm	Calm	Calm	Calm	Calm	Calm	Calm	Calm	Calm	Calm	Calm	ENE	Calm	Calm	Calm	Calm	Calm	Calm	Calm	Calm	Calm	Calm	Calm	Calm
	(17)	(17)	(17)	(17)	(17)	(17)	(17)	(17)	(17)	(17)	(17)	(3)	(17)	(17)	(17)	(17)	(17)	(17)	(17)	(17)	(17)	(17)	(17)	(17)
	0.0	0.0	0.0	0.0	0.0	0.0	0.0	0.0	0.0	0.0	0.0	0.5	0.0	0.0	0.0	0.0	0.0	0.0	0.0	0.0	0.0	0.0	0.0	0.0
10月24日	Calm	Calm	Calm	Calm	Calm	Calm	Calm	Calm	Calm	Calm	ESE	ESE	SSE	S E	ESE	Calm	Calm	Calm	Calm	Calm	Calm	Calm	Calm	Calm
	(17)	(17)	(17)	(17)	(17)	(17)	(17)	(17)	(17)	(17)	(5)	(5)	(7)	(6)	(5)	(17)	(17)	(17)	(17)	(17)	(17)	(17)	(17)	(17)
	0.0	0.0	0.0	0.0	0.0	0.0	0.0	0.0	0.0	0.0	2.0	2.0	3.0	1.6	2.0	0.0	0.0	0.0	0.0	0.0	0.0	0.0	0.0	0.0
10月25日	Calm	Calm	Calm	Calm	Calm	Calm	Calm	Calm	Calm	Calm	Calm	Calm	Calm	Calm	Calm	Calm	Calm	Calm	Calm	Calm	Calm	Calm	Calm	Calm
	(17)	(17)	(17)	(17)	(17)	(17)	(17)	(17)	(17)	(17)	(17)	(17)	(17)	(17)	(17)	(17)	(17)	(17)	(17)	(17)	(17)	(17)	(17)	(17)
	0.0	0.0	0.0	0.0	0.0	0.0	0.0	0.0	0.0	0.0	0.0	0.0	0.0	0.0	0.0	0.0	0.0	0.0	0.0	0.0	0.0	0.0	0.0	0.0

第9－12表　（つづき）

	1時	2時	3時	4時	5時	6時	7時	8時	9時	10時	11時	12時	13時	14時	15時	16時	17時	18時	19時	20時	21時	22時	23時	24時
10月26日	Calm	Calm	Calm	Calm	Calm	Calm	Calm	Calm	Calm	E	ESE	ESE	E	ESE	S E	S E	Calm	Calm	Calm	Calm	Calm	Calm	Calm	Calm
	(17)	(17)	(17)	(17)	(17)	(17)	(17)	(17)	(17)	(4)	(5)	(5)	(4)	(5)	(6)	(6)	(17)	(17)	(17)	(17)	(17)	(17)	(17)	(17)
	0.0	0.0	0.0	0.0	0.0	0.0	0.0	0.0	0.0	0.6	0.5	1.5	1.5	3.0	2.0	1.5	0.0	0.0	0.0	0.0	0.0	0.0	0.0	0.0
10月27日	Calm	Calm	Calm	Calm	Calm	Calm	Calm	Calm	Calm	Calm	Calm	Calm	S W	Calm	Calm	Calm	Calm	Calm	Calm	Calm	Calm	Calm	Calm	Calm
	(17)	(17)	(17)	(17)	(17)	(17)	(17)	(17)	(17)	(17)	(17)	(17)	(10)	(17)	(17)	(17)	(17)	(17)	(17)	(17)	(17)	(17)	(17)	(17)
	0.0	0.0	0.0	0.0	0.0	0.0	0.0	0.0	0.0	0.0	0.0	0.0	1.0	0.0	0.0	0.0	0.0	0.0	0.0	0.0	0.0	0.0	0.0	0.0
10月28日	Calm	N W	Calm	Calm	Calm	Calm	Calm	Calm	ENE	ENE	ENE	Calm	ESE	S E	Calm	ESE	Calm	Calm	Calm	Calm	Calm	Calm	Calm	Calm
	(17)	(14)	(17)	(17)	(17)	(17)	(17)	(17)	(3)	(3)	(3)	(17)	(5)	(6)	(17)	(5)	(17)	(17)	(17)	(17)	(17)	(17)	(17)	(17)
	0.0	3.2	0.0	0.0	0.0	0.0	0.0	0.0	1.0	1.5	1.0	0.0	0.5	1.2	0.0	1.5	0.0	0.0	0.0	0.0	0.0	0.0	0.0	0.0
10月29日	Calm	Calm	N	Calm	NNE	N	NNE	NNE	NNE	Calm	NNW	NNW	E	ENE	ESE	E	Calm	Calm	Calm	Calm	Calm	Calm	Calm	Calm
	(17)	(17)	(16)	(17)	(1)	(16)	(1)	(1)	(1)	(17)	(15)	(15)	(4)	(3)	(5)	(4)	(17)	(17)	(17)	(17)	(17)	(17)	(17)	(17)
	0.0	0.0	0.5	0.0	1.0	1.0	0.5	0.5	0.5	0.0	1.5	1.2	0.5	0.5	1.5	1.0	0.0	0.0	0.0	0.0	0.0	0.0	0.0	0.0
10月30日	Calm	Calm	Calm	Calm	Calm	Calm	Calm	Calm	Calm	Calm	SSW	S W	NNW	NNW	N	NNE	Calm	NNW	NNE	Calm	Calm	Calm	Calm	Calm
	(17)	(17)	(17)	(17)	(17)	(17)	(17)	(17)	(17)	(17)	(9)	(10)	(13)	(15)	(16)	(1)	(17)	(15)	(1)	(17)	(17)	(17)	(17)	(17)
	0.0	0.0	0.0	0.0	0.0	0.0	0.0	0.0	0.0	0.0	0.8	1.0	0.5	3.5	0.4	2.0	0.0	1.0	1.5	0.0	0.0	0.0	0.0	0.0
10月31日	Calm	Calm	Calm	Calm	Calm	Calm	Calm	Calm	Calm	N E	N	N W	NNW	N W	NNW	Calm	Calm	Calm	Calm	Calm	Calm	Calm	Calm	Calm
	(17)	(17)	(17)	(17)	(17)	(17)	(17)	(17)	(17)	(2)	(16)	(14)	(13)	(14)	(13)	(17)	(17)	(17)	(17)	(17)	(17)	(17)	(17)	(17)
	0.0	0.0	0.0	0.0	0.0	0.0	0.0	0.0	0.0	0.6	2.4	1.5	2.5	3.0	0.5	0.0	0.0	0.0	0.0	0.0	0.0	0.0	0.0	0.0
11月 1日	Calm	Calm	Calm	Calm	Calm	Calm	Calm	Calm	Calm	NNW	SSW	Calm	Calm	Calm	S	Calm	Calm	Calm	Calm	Calm	Calm	Calm	Calm	Calm
	(17)	(17)	(17)	(17)	(17)	(17)	(17)	(17)	(17)	(15)	(9)	(17)	(17)	(17)	(8)	(17)	(17)	(17)	(17)	(17)	(17)	(17)	(17)	(17)
	0.0	0.0	0.0	0.0	0.0	0.0	0.0	0.0	0.0	1.5	0.5	0.0	0.0	0.0	1.2	0.0	0.0	0.0	0.0	0.0	0.0	0.0	0.0	0.0
11月 2日	WNW	WSW	Calm	Calm	Calm	Calm	Calm	Calm	ENE	N E	N E	N E	N E	N E	N E	NNW	Calm	Calm	Calm	Calm	Calm	Calm	Calm	Calm
	(13)	(11)	(17)	(17)	(17)	(17)	(17)	(17)	(3)	(2)	(2)	(2)	(2)	(2)	(2)	(15)	(17)	(17)	(17)	(17)	(17)	(17)	(17)	(17)
	3.0	1.2	0.0	0.0	0.0	0.0	0.0	0.0	0.5	2.8	3.0	4.0	2.0	2.0	1.5	1.5	0.0	0.0	0.0	0.0	0.0	0.0	0.0	0.0
11月 3日	Calm	Calm	Calm	Calm	Calm	Calm	Calm	Calm	Calm	Calm	E	N E	E	ESE	Calm	Calm	Calm	Calm	Calm	Calm	Calm	Calm	Calm	Calm
	(17)	(17)	(17)	(17)	(17)	(17)	(17)	(17)	(17)	(17)	(4)	(2)	(4)	(5)	(17)	(17)	(17)	(17)	(17)	(17)	(17)	(17)	(17)	(17)
	0.0	0.0	0.0	0.0	0.0	0.0	0.0	0.0	0.0	0.0	0.5	0.5	1.0	2.0	0.0	0.0	0.0	0.0	0.0	0.0	0.0	0.0	0.0	0.0
11月 4日	Calm	Calm	Calm	Calm	Calm	Calm	Calm	Calm	Calm	Calm	ENE	S E	Calm	SSE	ESE	Calm	Calm	Calm	Calm	Calm	Calm	Calm	Calm	Calm
	(17)	(17)	(17)	(17)	(17)	(17)	(17)	(17)	(17)	(17)	(3)	(6)	(17)	(7)	(5)	(17)	(17)	(17)	(17)	(17)	(17)	(17)	(17)	(17)
	0.0	0.0	0.0	0.0	0.0	0.0	0.0	0.0	0.0	0.0	0.5	0.5	0.0	1.0	1.5	0.0	0.0	0.0	0.0	0.0	0.0	0.0	0.0	0.0
11月 5日	Calm	Calm	Calm	Calm	Calm	Calm	Calm	Calm	Calm	Calm	Calm	S W	S W	S W	Calm	Calm	Calm	Calm	Calm	Calm	Calm	Calm	Calm	Calm
	(17)	(17)	(17)	(17)	(17)	(17)	(17)	(17)	(17)	(17)	(17)	(10)	(10)	(10)	(17)	(17)	(17)	(17)	(17)	(17)	(17)	(17)	(17)	(17)
	0.0	0.0	0.0	0.0	0.0	0.0	0.0	0.0	0.0	0.0	0.0	0.5	1.0	1.5	0.0	0.0	0.0	0.0	0.0	0.0	0.0	0.0	0.0	0.0
11月 6日	Calm	Calm	Calm	Calm	Calm	Calm	Calm	Calm	Calm	Calm	N E	SSE	S	Calm	ESE	Calm	Calm	Calm	Calm	Calm	Calm	Calm	Calm	Calm
	(17)	(17)	(17)	(17)	(17)	(17)	(17)	(17)	(17)	(17)	(2)	(7)	(8)	(17)	(5)	(17)	(17)	(17)	(17)	(17)	(17)	(17)	(17)	(17)
	0.0	0.0	0.0	0.0	0.0	0.0	0.0	0.0	0.0	0.0	1.0	1.5	1.0	0.0	1.5	0.0	0.0	0.0	0.0	0.0	0.0	0.0	0.0	0.0
11月 7日	Calm	Calm	Calm	Calm	Calm	Calm	Calm	Calm	Calm	Calm	SSW	Calm	Calm	Calm	Calm	Calm	Calm	Calm	Calm	Calm	Calm	Calm	Calm	Calm
	(17)	(17)	(17)	(17)	(17)	(17)	(17)	(17)	(17)	(17)	(9)	(17)	(17)	(17)	(17)	(17)	(17)	(17)	(17)	(17)	(17)	(17)	(17)	(17)
	0.0	0.0	0.0	0.0	0.0	0.0	0.0	0.0	0.0	0.0	0.3	0.0	0.0	0.0	0.0	0.0	0.0	0.0	0.0	0.0	0.0	0.0	0.0	0.0
11月 8日	Calm	Calm	Calm	Calm	Calm	Calm	Calm	Calm	Calm	Calm	Calm	ESE	E	ESE	ESE	Calm	Calm	Calm	Calm	Calm	Calm	Calm	Calm	Calm
	(17)	(17)	(17)	(17)	(17)	(17)	(17)	(17)	(17)	(17)	(17)	(5)	(4)	(5)	(5)	(17)	(17)	(17)	(17)	(17)	(17)	(17)	(17)	(17)
	0.0	0.0	0.0	0.0	0.0	0.0	0.0	0.0	0.0	0.0	0.0	1.3	1.4	2.6	2.0	0.0	0.0	0.0	0.0	0.0	0.0	0.0	0.0	0.0
11月 9日	Calm	Calm	Calm	Calm	Calm	Calm	Calm	Calm	Calm	Calm	Calm	N E	Calm	Calm	Calm	Calm	Calm	Calm	Calm	Calm	Calm	Calm	Calm	Calm
	(17)	(17)	(17)	(17)	(17)	(17)	(17)	(17)	(17)	(17)	(17)	(2)	(17)	(17)	(17)	(17)	(17)	(17)	(17)	(17)	(17)	(17)	(17)	(17)
	0.0	0.0	0.0	0.0	0.0	0.0	0.0	0.0	0.0	0.0	0.0	0.5	0.0	0.0	0.0	0.0	0.0	0.0	0.0	0.0	0.0	0.0	0.0	0.0
11月10日	Calm	Calm	Calm	Calm	Calm	Calm	Calm	Calm	Calm	E	ENE	ENE	ENE	ENE	ENE	E	Calm	Calm	Calm	Calm	Calm	Calm	Calm	Calm
	(17)	(17)	(17)	(17)	(17)	(17)	(17)	(17)	(17)	(4)	(3)	(3)	(3)	(3)	(3)	(4)	(17)	(17)	(17)	(17)	(17)	(17)	(17)	(17)
	0.0	0.0	0.0	0.0	0.0	0.0	0.0	0.0	0.0	2.0	2.5	2.5	1.5	2.0	1.5	1.0	0.0	0.0	0.0	0.0	0.0	0.0	0.0	0.0

第9－13表　地上風向・風速（地点S64，筑波山頂）

	1時	2時	3時	4時	5時	6時	7時	8時	9時	10時	11時	12時	13時	14時	15時	16時	17時	18時	19時	20時	21時	22時	23時	24時
10月10日	NE	NE	NNE	NE	NE	NE	NE	NE	NE	NE	NE	NE	NE	NE	ENE	ENE	ENE	ENE	E	ENE	E	ENE	E	ENE
	(2)	(2)	(1)	(2)	(2)	(2)	(2)	(2)	(2)	(2)	(2)	(2)	(2)	(2)	(3)	(3)	(3)	(3)	(4)	(3)	(4)	(3)	(4)	(3)
	8.0	7.0	7.0	6.0	6.0	7.0	6.0	7.0	5.0	6.0	4.0	5.0	4.0	2.0	6.0	8.0	7.0	9.0	10.0	10.0	10.0	10.0	10.0	10.0
10月11日	ENE	E	ENE	ENE	ENE	ENE	ENE	NE	NE	NE	NE	NE	ENE	ENE	NE	ENE	NE	NE	NE	NE	NE	NE	NE	NE
	(3)	(4)	(3)	(3)	(3)	(3)	(3)	(2)	(2)	(2)	(2)	(2)	(3)	(3)	(2)	(3)	(2)	(2)	(2)	(2)	(2)	(2)	(2)	(2)
	11.0	11.0	9.0	8.0	10.0	10.0	8.0	8.0	9.0	8.0	8.0	8.0	8.0	8.0	9.0	10.0	9.0	11.0	11.0	12.0	12.0	9.0	10.0	8.0
10月12日	NE	NE	ENE	ENE	NE	ENE	NE	ENE	ENE	ENE	ENE	ENE	ENE	ENE	ENE	ENE	ENE	ENE	ENE	ENE	ENE	ENE	ENE	ENE
	(2)	(2)	(3)	(3)	(2)	(3)	(2)	(3)	(3)	(3)	(3)	(3)	(3)	(3)	(3)	(3)	(3)	(3)	(3)	(3)	(3)	(3)	(3)	(3)
	8.0	10.0	10.0	11.0	11.0	12.0	13.0	14.0	11.0	11.0	12.0	11.0	10.0	10.0	12.0	13.0	14.0	13.0	13.0	11.0	4.0	10.0	5.0	10.0
10月13日	ENE	NE	NE	NNE	NNE	NNE	NNE	N	NNE	NNE	NNE	NNE	NW	NNE	NW	N	NNE	NNE	NNE	NNE	NNE	NNE	NNE	NNE
	(3)	(2)	(2)	(1)	(1)	(1)	(1)	(16)	(1)	(1)	(1)	(1)	(14)	(1)	(14)	(16)	(1)	(1)	(1)	(1)	(1)	(1)	(1)	(1)
	13.0	7.0	9.0	10.0	10.0	14.0	13.0	11.0	12.0	12.0	6.0	3.0	2.0	1.0	20.0	4.0	4.0	3.0	6.0	6.0	10.0	8.0	8.0	7.0
10月14日	N	N	NNE	NNE	NNE	NNE	NE	SE	SE	ESE	Calm	Calm	SW	SW	W	N	ENE	E	E	ENE	NNE	NNE	NNE	NNE
	(16)	(16)	(1)	(1)	(1)	(1)	(2)	(6)	(6)	(5)	(17)	(17)	(10)	(10)	(12)	(16)	(3)	(4)	(4)	(3)	(1)	(1)	(1)	(1)
	7.0	7.0	8.0	9.0	9.0	6.0	4.0	3.0	2.0	2.0	0.0	0.0	1.0	1.0	1.0	1.0	8.0	12.0	10.0	2.0	7.0	10.0	11.0	12.0
10月15日	NNE	NNE	NNE	NNE	NNE	NNE	NNE	NNE	N	N	NNE	NE	N	NNW	SE	E	E	E	E	E	E	ESE	ESE	ESE
	(1)	(1)	(1)	(1)	(1)	(1)	(1)	(1)	(16)	(16)	(1)	(2)	(16)	(15)	(6)	(4)	(4)	(4)	(4)	(4)	(4)	(5)	(5)	(5)
	12.0	13.0	12.0	14.0	13.0	13.0	11.0	11.0	9.0	4.0	4.0	3.0	2.0	1.0	4.0	5.0	9.0	10.0	10.0	9.0	7.0	7.0	7.0	6.0
10月16日	ESE	ESE	ESE	SE	SE	SE	SE	SSE	SSE	S	S	NE	S	SSE	S	S	SE	SE	S	SSE	S	SSE	S	SSE
	(5)	(5)	(5)	(6)	(6)	(6)	(6)	(7)	(7)	(8)	(8)	(2)	(8)	(7)	(8)	(8)	(6)	(6)	(8)	(7)	(8)	(7)	(8)	(7)
	6.0	8.0	7.0	8.0	7.0	7.0	5.0	3.0	1.0	2.0	1.0	1.0	1.0	2.0	3.0	2.0	4.0	8.0	5.0	6.0	5.0	4.0	4.0	5.0
10月17日	SSW	E	ENE	ENE	ENE	ENE	NE	NNE	NNE	NNE	NNE	NE	NE	NE	NNE	N	NNE	NE	NE	NNE	NE	NNW	NW	W
	(9)	(4)	(3)	(3)	(3)	(3)	(2)	(1)	(1)	(1)	(1)	(2)	(2)	(2)	(1)	(16)	(1)	(2)	(2)	(1)	(2)	(15)	(14)	(12)
	4.0	4.0	6.0	6.0	6.0	7.0	4.0	7.0	13.0	13.0	12.0	12.0	12.0	6.0	5.0	8.0	8.0	7.0	7.0	5.0	6.0	4.0	5.0	6.0
10月18日	WNW	WNW	WNW	W	W	SW	SSW	SSE	ESE	SE	SSE	SE	ESE	SSE	SSE	ESE	ESE	ESE	E	E	E	E	E	E
	(13)	(13)	(13)	(12)	(12)	(10)	(9)	(7)	(5)	(6)	(7)	(6)	(5)	(7)	(7)	(5)	(5)	(5)	(4)	(4)	(4)	(4)	(4)	(4)
	5.0	7.0	6.0	6.0	5.0	3.0	3.0	2.0	2.0	3.0	1.0	4.0	3.0	4.0	5.0	8.0	9.0	8.0	9.0	9.0	7.0	7.0	7.0	7.0
10月19日	E	ENE	ENE	E	E	ENE	E	E	ENE	ENE	ENE	E	ENE	ENE	ENE	ENE	ENE	ENE	ENE	ENE	ENE	E	E	ENE
	(4)	(3)	(3)	(4)	(4)	(3)	(4)	(4)	(3)	(3)	(3)	(4)	(3)	(3)	(3)	(3)	(3)	(3)	(3)	(3)	(3)	(4)	(4)	(3)
	8.0	8.0	10.0	10.0	13.0	13.0	13.0	14.0	12.0	9.0	11.0	13.0	10.0	9.0	10.0	10.0	8.0	7.0	9.0	7.0	8.0	5.0	7.0	7.0
10月20日	ENE	ENE	NE	NE	NE	ENE	NE	ENE	NE	ENE	E	E	NE	E	E	NE	E	ENE	E	E	SE	SE	SE	SE
	(3)	(3)	(2)	(2)	(2)	(3)	(2)	(3)	(2)	(3)	(4)	(4)	(2)	(4)	(4)	(2)	(4)	(3)	(4)	(4)	(6)	(6)	(6)	(6)
	5.0	6.0	7.0	6.0	4.0	8.0	4.0	6.0	4.0	5.0	9.0	4.0	4.0	3.0	3.0	5.0	5.0	6.0	5.0	6.0	5.0	5.0	6.0	4.0
10月21日	SSE	SSW	SW	SW	SW	SSW	SW	SW	SW	WSW	NW	NW	W	WNW	NE	NE	NNE	NNE	NNE	NNW	W	SW	SW	SW
	(7)	(9)	(10)	(10)	(10)	(9)	(10)	(10)	(10)	(11)	(14)	(14)	(12)	(13)	(2)	(2)	(1)	(1)	(1)	(15)	(12)	(10)	(10)	(10)
	6.0	2.0	3.0	3.0	3.0	4.0	3.0	4.0	5.0	3.0	5.0	5.0	3.0	1.0	5.0	5.0	8.0	9.0	7.0	4.0	1.0	1.0	2.0	4.0
10月22日	W	WSW	W	WNW	WNW	W	W	WSW	SW	SSW	E	Calm	SE	SSE	SSW	S	SSE	SE	SE	ESE	ESE	ESE	SE	SE
	(12)	(11)	(12)	(13)	(13)	(12)	(12)	(11)	(10)	(9)	(4)	(17)	(6)	(7)	(9)	(8)	(7)	(6)	(6)	(5)	(5)	(5)	(6)	(6)
	5.0	3.0	4.0	5.0	4.0	2.0	3.0	4.0	2.0	2.0	1.0	0.0	1.0	1.0	2.0	2.0	6.0	6.0	6.0	6.0	8.0	10.0	8.0	6.0
10月23日	SE	SE	SSE	S	S	SSE	SSE	SSE	S	SSE	Calm	S	SSW	SSW	SW	SSW	SW	SW	SSW	SW	WSW	WSW	W	WNW
	(6)	(6)	(7)	(8)	(8)	(7)	(7)	(7)	(8)	(7)	(17)	(8)	(9)	(9)	(10)	(9)	(10)	(10)	(9)	(10)	(11)	(11)	(12)	(13)
	4.0	7.0	4.0	5.0	5.0	5.0	7.0	5.0	4.0	4.0	4.0	1.0	2.0	3.0	3.0	6.0	4.0	4.0	3.0	5.0	6.0	5.0	7.0	8.0
10月24日	WNW	WNW	WNW	WNW	NW	NW	NW	SE	SE	SE	SE	S	S	S	SSW	S	S	S	S	S	S	SSW	SSW	SSW
	(13)	(13)	(13)	(13)	(14)	(14)	(14)	(6)	(6)	(6)	(6)	(8)	(8)	(9)	(9)	(8)	(8)	(8)	(9)	(8)	(8)	(9)	(9)	(9)
	7.0	7.0	8.0	4.0	6.0	5.0	4.0	2.0	3.0	4.0	3.0	3.0	4.0	2.0	3.0	7.0	10.0	9.0	6.0	6.0	4.0	5.0	4.0	3.0
10月25日	SSW	SW	SSW	SSW	SSW	SW	SSW	SW	SSW	SW	SW	SW	WSW	NW	NNW	NE	NNE	NE	NW	W	W	NW	NW	NW
	(9)	(10)	(9)	(9)	(9)	(10)	(9)	(10)	(9)	(10)	(10)	(10)	(11)	(14)	(15)	(2)	(1)	(2)	(14)	(12)	(12)	(14)	(14)	(14)
	4.0	3.0	3.0	3.0	3.0	3.0	3.0	3.0	3.0	3.0	3.0	3.0	3.0	4.0	3.0	3.0	4.0	2.0	4.0	4.0	4.0	6.0	6.0	8.0

第9－13表　（つづき）

	1時	2時	3時	4時	5時	6時	7時	8時	9時	10時	11時	12時	13時	14時	15時	16時	17時	18時	19時	20時	21時	22時	23時	24時
10月26日	NW	N	NNE	SSE	SE	N	NE	Calm	S	S	Calm	Calm	ESE	ENE	ESE	ESE	SSE	ESE	ESE	SSE	SE	SSE	S	S
	(14)	(16)	(1)	(7)	(6)	(16)	(2)	(17)	(8)	(8)	(17)	(17)	(5)	(3)	(5)	(5)	(7)	(5)	(5)	(7)	(6)	(7)	(8)	(8)
	8.0	5.0	2.0	1.0	1.0	1.0	1.0	0.0	2.0	1.0	0.0	0.0	1.0	2.0	4.0	6.0	3.0	4.0	5.0	5.0	8.0	7.0	5.0	5.0
10月27日	S	S	S	S	S	S	S	S	SSW	SSW	SSW	SSW	SW	SW	SW	SSW	SW	SW	SW	WSW	WSW	WSW	WSW	WSW
	(8)	(8)	(8)	(8)	(8)	(8)	(8)	(8)	(9)	(9)	(9)	(9)	(10)	(10)	(10)	(9)	(10)	(10)	(10)	(11)	(11)	(11)	(11)	(11)
	6.0	5.0	6.0	4.0	4.0	5.0	3.0	3.0	2.0	2.0	3.0	3.0	4.0	4.0	6.0	7.0	7.0	4.0	6.0	10.0	8.0	7.0	8.0	6.0
10月28日	WNW	NW	NNE	NNE	N	WNW	N	N	Calm	Calm	Calm	Calm	Calm	SSE	SSE	SE	ESE	ESE	ESE	ESE	E	E	E	ENE
	(13)	(14)	(1)	(1)	(16)	(13)	(16)	(16)	(17)	(17)	(17)	(17)	(17)	(7)	(7)	(6)	(5)	(5)	(5)	(5)	(4)	(4)	(4)	(3)
	7.0	8.0	12.0	11.0	4.0	4.0	8.0	1.0	0.0	1.0	0.0	0.0	0.0	7.0	8.0	9.0	10.0	11.0	10.0	11.0	13.0	12.0	12.0	12.0
10月29日	E	E	ENE	E	ENE	ENE	ENE	ENE	ENE	ENE	NE	NNE	NNE	NNE	NE	NE	Calm	ENE	ENE	E	ENE	E	SW	SE
	(4)	(4)	(3)	(4)	(3)	(3)	(3)	(3)	(3)	(3)	(2)	(1)	(1)	(1)	(2)	(2)	(17)	(3)	(3)	(4)	(3)	(4)	(10)	(6)
	11.0	12.0	11.0	12.0	12.0	10.0	11.0	9.0	8.0	7.0	6.0	9.0	8.0	3.0	1.0	2.0	0.0	5.0	6.0	6.0	6.0	3.0	1.0	1.0
10月30日	ESE	ENE	ENE	NNE	N	NW	WSW	W	WSW	SSE	SW	SW	W	NNE	NNE	NNE	NNE	NNE	NNE	NNE	N	NW	NW	NW
	(5)	(3)	(3)	(1)	(16)	(14)	(11)	(12)	(11)	(7)	(10)	(10)	(12)	(1)	(1)	(1)	(1)	(1)	(1)	(1)	(16)	(14)	(14)	(14)
	3.0	2.0	3.0	6.0	2.0	1.0	2.0	1.0	1.0	1.0	1.0	2.0	2.0	9.0	8.0	11.0	11.0	10.0	13.0	10.0	5.0	5.0	5.0	6.0
10月31日	NW	NW	NW	NNW	NNW	NW	NW	NW	NNW	WNW	W	WSW	WSW	W	WNW	WSW	NW	NW	W	SW	SSE	SSW	S	SSW
	(14)	(14)	(14)	(15)	(15)	(14)	(14)	(14)	(13)	(13)	(12)	(11)	(11)	(12)	(13)	(11)	(14)	(14)	(12)	(10)	(7)	(9)	(8)	(9)
	7.0	6.0	6.0	5.0	7.0	8.0	6.0	4.0	5.0	4.0	3.0	3.0	3.0	3.0	4.0	1.0	5.0	5.0	3.0	2.0	6.0	4.0	4.0	4.0
11月1日	SSW	S	SSW	Calm	SW	WSW	W	SW	SSW	SSW	SSW	SW	SW	SW	SW	SSW	SSW	SW	SW	SW	WSW	WNW	WNW	WNW
	(9)	(8)	(9)	(17)	(10)	(11)	(12)	(10)	(9)	(9)	(9)	(10)	(10)	(10)	(10)	(9)	(9)	(10)	(10)	(10)	(11)	(13)	(13)	(13)
	2.0	4.0	2.0	0.0	1.0	1.0	3.0	2.0	2.0	1.0	2.0	4.0	5.0	4.0	5.0	6.0	5.0	4.0	3.0	5.0	8.0	9.0	8.0	8.0
11月2日	WNW	NW	NW	NW	NW	WNW	WNW	NNW	NNE	ESE	NNE	NNE	NNE	NE	NE	NE	NNE	NNE	N	WNW	NW	NW	NNW	NNW
	(13)	(14)	(14)	(14)	(14)	(13)	(13)	(15)	(1)	(5)	(1)	(1)	(1)	(2)	(2)	(2)	(1)	(1)	(16)	(13)	(14)	(14)	(15)	(15)
	9.0	7.0	6.0	6.0	6.0	5.0	5.0	5.0	3.0	2.0	3.0	7.0	7.0	4.0	4.0	6.0	7.0	8.0	5.0	5.0	7.0	7.0	8.0	8.0
11月3日	NW	WNW	NW	NW	NW	NW	NW	NW	Calm	SSE	S	Calm	SW	SW	SSW	SW	SSE	S	S	S	SSW	SE	SSE	SSE
	(14)	(13)	(14)	(14)	(14)	(14)	(14)	(14)	(17)	(7)	(8)	(17)	(10)	(10)	(9)	(10)	(7)	(8)	(8)	(8)	(9)	(6)	(7)	(7)
	6.0	7.0	6.0	6.0	6.0	6.0	3.0	1.0	0.0	1.0	1.0	0.0	2.0	2.0	2.0	1.0	5.0	5.0	5.0	6.0	3.0	2.0	3.0	5.0
11月4日	SSW	SSE	SSE	SE	ESE	SE	ESE	ESE	SE	SE	Calm	Calm	SW	S	SSW	SSE	SSE	S	SSW	SSW	SSW	SSW	SSW	SSW
	(9)	(7)	(7)	(6)	(5)	(6)	(5)	(5)	(6)	(6)	(17)	(17)	(10)	(8)	(9)	(7)	(7)	(8)	(9)	(9)	(9)	(9)	(9)	(9)
	4.0	3.0	3.0	3.0	5.0	5.0	4.0	4.0	1.0	1.0	0.0	0.0	1.0	1.0	1.0	4.0	5.0	4.0	4.0	6.0	3.0	3.0	3.0	3.0
11月5日	SSW	SSW	SSW	SSW	SSW	SW	SW	SSW	SSW	SW	SSW	SW	SW	SSW	SSW	SSW	SSW	SW	WSW	WSW	WNW	N	NNE	W
	(9)	(9)	(9)	(9)	(9)	(10)	(10)	(9)	(9)	(10)	(9)	(10)	(10)	(9)	(9)	(9)	(9)	(10)	(11)	(11)	(13)	(16)	(1)	(12)
	3.0	3.0	4.0	3.0	4.0	5.0	6.0	3.0	3.0	3.0	4.0	6.0	5.0	4.0	5.0	5.0	7.0	6.0	4.0	3.0	2.0	4.0	4.0	1.0
11月6日	SW	S	S	SSE	SE	SE	SSE	SW	S	SSW	S	Calm	SSW	SSW	S	S	S	SSW	SSW	S	SW	SW	SW	SW
	(10)	(8)	(8)	(7)	(6)	(6)	(7)	(10)	(8)	(9)	(8)	(17)	(9)	(9)	(8)	(8)	(8)	(9)	(9)	(8)	(10)	(10)	(10)	(10)
	3.0	4.0	4.0	4.0	4.0	4.0	3.0	2.0	2.0	2.0	2.0	0.0	2.0	2.0	4.0	6.0	6.0	3.0	2.0	1.0	3.0	4.0	4.0	4.0
11月7日	SW	SW	SW	SW	SW	SW	SW	SSW	WSW	NW	ESE	E	SSE	S	ESE	E	S	SSE	SSE	SW	SSW	WNW	WSW	WSW
	(10)	(10)	(10)	(10)	(10)	(10)	(10)	(9)	(11)	(14)	(5)	(4)	(7)	(8)	(5)	(4)	(8)	(7)	(7)	(10)	(9)	(13)	(11)	(11)
	4.0	4.0	4.0	5.0	8.0	6.0	5.0	4.0	1.0	1.0	1.0	1.0	1.0	1.0	1.0	4.0	4.0	3.0	4.0	2.0	3.0	3.0	2.0	4.0
11月8日	W	W	NE	NE	NE	ENE	ENE	E	E	ESE	ESE	E	SE	ENE	ESE	SE	ESE	SSE	ENE	NE	NNE	NNE	WNW	W
	(12)	(12)	(2)	(2)	(2)	(3)	(3)	(4)	(4)	(5)	(5)	(4)	(6)	(3)	(5)	(6)	(5)	(7)	(3)	(2)	(1)	(1)	(13)	(12)
	4.0	3.0	3.0	7.0	6.0	7.0	9.0	9.0	7.0	4.0	3.0	3.0	1.0	1.0	2.0	2.0	1.0	1.0	4.0	3.0	3.0	3.0	3.0	3.0
11月9日	SW	NW	W	WSW	WSW	WSW	W	W	SW	SW	SSW	S	Calm	Calm	WSW	NW	WSW	W	NNW	NE	Calm	ESE	SE	ESE
	(10)	(14)	(12)	(11)	(11)	(11)	(12)	(12)	(10)	(10)	(9)	(8)	(17)	(17)	(11)	(14)	(11)	(12)	(15)	(2)	(17)	(5)	(6)	(5)
	2.0	3.0	2.0	1.0	3.0	3.0	4.0	4.0	3.0	3.0	1.0	1.0	0.0	0.0	1.0	2.0	1.0	2.0	1.0	3.0	0.0	3.0	4.0	5.0
11月10日	E	E	E	E	ENE	E	ENE	ENE	ENE	ENE	ENE	E	E	E	S	E	E	ESE	ESE	SSW	SSW	SSW	SSE	SSE
	(4)	(4)	(4)	(4)	(3)	(4)	(3)	(3)	(3)	(3)	(3)	(4)	(4)	(4)	(4)	(4)	(4)	(5)	(5)	(9)	(9)	(9)	(7)	(7)
	6.0	8.0	9.0	8.0	9.0	10.0	9.0	8.0	8.0	9.0	7.0	7.0	7.0	7.0	7.0	4.0	5.0	2.0	3.0	2.0	3.0	2.0	3.0	3.0

第10－1表　測風気球観測結果（放球地点 W15）

高度	15日 9時 0分		15日 9時15分		15日 9時30分		15日11時 0分		15日11時17分		15日11時31分	
(m)	(deg)	(m/s)	(deg)	(m/s)	(deg)	(m/s)	(deg)	(m/s)	(deg)	(m/s)	(deg)	(m/s)
50	6 N	3.3	243 C	0.2	339 NNW	1.8	13 NNE	4.1	22 NNE	5.5	41 N E	2.5
100	30 NNE	4.6	323 N W	1.6	336 NNW	2.6	11 N	5.1	22 NNE	5.6	29 NNE	3.1
150	12 NNE	3.6	11 N	2.8	1 N	2.4	17 NNE	5.3	20 NNE	5.7	17 NNE	3.3
200	353 N	2.8	4 N	3.7	16 NNE	2.6	28 NNE	5.2	18 NNE	5.6	23 NNE	3.0
250	356 N	4.2	1 N	4.1	24 NNE	3.1	22 NNE	4.2	11 N	5.5	24 NNE	3.1
300	358 N	4.7	357 N	4.4	29 NNE	3.4	27 NNE	4.9	8 N	5.1	20 NNE	3.6
350	360 N	4.3	350 N	4.8	33 NNE	3.6	14 NNE	5.4	7 N	5.2	23 NNE	3.8
400	2 N	4.2	344 NNW	4.8	33 NNE	3.3	27 NNE	4.6	8 N	6.0	16 NNE	3.9
450	4 N	4.5	338 NNW	4.6	30 NNE	2.9	21 NNE	4.3	5 N	7.0	8 N	4.0
500	7 N	4.7	339 NNW	4.9	23 NNE	3.2	11 N	4.3	8 N	6.8	6 N	3.9
550	11 N	4.6	341 NNW	5.3	21 NNE	3.2	5 N	4.4	11 N	6.3	6 N	4.1
600	15 NNE	4.6	343 NNW	5.5	21 NNE	3.0	12 NNE	3.7	9 N	6.6	7 N	4.6
650	14 NNE	4.2	346 NNW	5.6	14 NNE	2.8	18 NNE	4.1	3 N	5.8	6 N	4.6
700	12 NNE	3.7	341 NNW	5.1	6 N	2.8	15 NNE	3.9			4 N	4.2
750			340 NNW	5.3	357 N	3.4	19 NNE	4.3			6 N	3.8
800			342 NNW	6.2	355 N	3.1	5 N	4.6			2 N	3.3
850			345 NNW	5.9	358 N	2.8	2 N	4.8			353 N	4.8
900			346 NNW	5.3	10 N	3.3	2 N	5.0			339 NNW	4.4
950			346 NNW	4.8	8 N	2.6	354 N	5.5			339 NNW	4.5
1000			347 NNW	6.2	13 NNE	3.9	344 NNW	5.6			335 NNW	4.4
1050			346 NNW	6.3			339 NNW	5.2			329 NNW	4.5
1100			345 NNW	5.9			333 NNW	5.0			335 NNW	5.7
1150			345 NNW	7.4			326 N W	5.1			338 NNW	5.5
1200			342 NNW	9.1							343 NNW	5.9
1250			339 NNW	10.5							352 N	6.2
1300			339 NNW	10.8							3 N	5.9
1350			340 NNW	9.3							3 N	6.1
1400			343 NNW	7.6							2 N	6.1
1450			348 NNW	7.6							1 N	7.9
1500			352 N	7.0								

高度	15日13時 2分		15日13時15分		15日13時30分		15日15時 0分		15日15時15分		15日15時30分	
(m)	(deg)	(m/s)	(deg)	(m/s)	(deg)	(m/s)	(deg)	(m/s)	(deg)	(m/s)	(deg)	(m/s)
50	43 N E	3.2	16 NNE	2.9	358 N	2.9	130 S E	3.8	153 SSE	2.9	114 ESE	5.0
100	36 N E	4.1	13 NNE	2.8	6 N	3.3	136 S E	3.4	177 S	4.0	117 ESE	5.0
150	27 NNE	4.5	18 NNE	2.6	2 N	3.5	138 S E	4.3	170 S	4.0	119 ESE	4.7
200	24 NNE	4.6	26 NNE	2.5	340 NNW	2.6	137 S E	5.2	161 SSE	4.7	123 ESE	5.1
250	28 NNE	4.5	37 N E	2.3	350 N	3.3	133 S E	5.6	149 SSE	5.7	127 S E	5.2
300	39 N E	4.6	33 NNE	2.6	349 N	4.1	134 S E	5.2	137 S E	5.8	128 S E	5.2
350			25 NNE	2.5	352 N	3.8	140 S E	4.7	134 S E	5.9	126 S E	5.2
400			19 NNE	2.2	354 N	3.2	139 S E	4.5	129 S E	5.7	118 ESE	5.3
450			17 NNE	2.2	352 N	2.7	126 S E	3.8	129 S E	5.4	114 ESE	4.4
500			14 NNE	2.6	346 NNW	2.5	117 ESE	4.2	131 S E	4.9	111 ESE	4.1
550			14 NNE	3.3	340 NNW	2.2	116 ESE	4.4	132 S E	4.9	107 ESE	3.8
600			14 NNE	3.5	335 NNW	1.9	116 ESE	4.5	127 S E	4.3	103 ESE	3.6
650			27 NNE	3.0	332 NNW	2.1	112 ESE	4.7	129 S E	5.3	100 E	3.3
700			35 N E	1.9	351 N	2.1	94 E	4.0	129 S E	5.2	97 E	3.0
750			29 NNE	2.9	14 NNE	2.3	89 E	3.7	129 S E	4.6	97 E	2.9
800			31 NNE	3.5	29 NNE	2.9	95 E	3.7	126 S E	4.6	95 E	2.5
850			33 NNE	2.2	31 NNE	3.2	89 E	3.0	119 ESE	4.7	91 E	2.0
900			20 NNE	2.9	39 NNE	3.4	79 E	2.5	115 ESE	4.6	82 E	1.9
950			24 NNE	3.5	27 NNE	3.4	71 ENE	2.1	120 ESE	4.4	88 E	1.6
1000			26 NNE	3.5	38 N E	2.9	69 ENE	1.9	111 ESE	4.0	88 E	1.4
1050			17 NNE	4.0	38 N E	3.0	74 ENE	1.6	103 ESE	3.8	93 E	1.4
1100			5 N	4.4	41 N E	2.8	74 ENE	1.2	104 ESE	3.7	57 ENE	1.6
1150			13 NNE	5.0	50 N E	2.2	60 ENE	0.7	94 E	3.2	28 NNE	2.2
1200			16 NNE	5.0	47 N E	2.0	25 NNE	0.6	101 E	3.5	12 NNE	2.8
1250			18 NNE	5.5	47 N E	2.0	4 N	0.9	107 ESE	2.6	14 NNE	3.3
1300					47 N E	2.1	2 N	1.4	89 E	2.1	6 N	3.3
1350					48 N E	2.6	6 N	2.0	61 ENE	2.3	351 N	3.4
1400					46 N E	3.4	2 N	2.4	26 NNE	3.2	347 NNW	3.6
1450					62 ENE	4.1	355 N	3.3	5 N	4.0	351 N	3.7
1500					60 ENE	3.6	350 N	3.7	1 N	4.3		

第10－1表　（つづき）

ｺﾞﾙﾌﾞ	15日17時 0分		15日17時15分		15日17時30分		16日 6時 0分		16日 6時15分		16日 6時30分	
(m)	(deg)	(m/s)	(deg)	(m/s)	(deg)	(m/s)	(deg)	(m/s)	(deg)	(m/s)	(deg)	(m/s)
50	102 ESE	3.4	94 E	2.3	10 N	0.7	302 WNW	0.7	179 S	0.8	231 S W	0.8
100	107 ESE	5.1	109 ESE	3.4	100 E	1.7	298 WNW	0.9	226 S W	0.9	252 WSW	1.3
150	104 ESE	5.5	112 ESE	3.5	111 ESE	3.0	316 N W	1.1	275 W	0.9	266 W	1.2
200	102 ESE	5.8	112 ESE	4.2	105 ESE	3.9	359 N	0.9	15 C	0.4	237 WSW	0.8
250	101 E	5.3	107 ESE	4.6	108 ESE	4.6	67 ENE	0.9	104 ESE	1.0	172 S	0.9
300	100 E	5.3	105 ESE	5.2	114 ESE	5.8	108 ESE	1.6	120 ESE	2.0	141 S E	1.8
350	102 ESE	5.2	105 ESE	5.4	113 ESE	6.6	113 ESE	2.4	120 ESE	2.8	134 S E	2.4
400	105 ESE	5.4	105 ESE	5.5	112 ESE	6.4	111 ESE	3.1	120 ESE	3.5	129 S E	3.0
450	101 ESE	5.7	102 ESE	5.8			110 ESE	3.3	120 ESE	4.1	128 S E	3.7
500	94 E	5.8	101 E	6.3			108 ESE	3.4	119 ESE	4.2	128 S E	3.9
550	99 E	5.9	100 E	6.8			109 ESE	3.5	119 ESE	4.0	129 S E	3.9
600	96 E	5.3	99 E	7.1			110 ESE	3.5	120 ESE	4.0	128 S E	3.5
650	98 E	7.0	96 E	7.5			109 ESE	3.5	119 ESE	4.0	125 S E	3.6
700	96 E	7.2					107 ESE	3.6	117 ESE	3.8	125 S E	3.5
750	93 E	6.8					105 ESE	3.7	117 ESE	3.5	122 ESE	3.3
800	90 E	6.7					107 ESE	3.5	117 ESE	3.6	123 ESE	3.6
850	93 E	7.2					110 ESE	3.7	119 ESE	3.6	123 ESE	3.2
900	91 E	6.7					111 ESE	3.8	119 ESE	3.7	125 S E	3.4
950	91 E	6.7					100 E	3.6	121 ESE	3.3	124 S E	3.6
1000	89 E	6.3					108 ESE	3.5	123 ESE	3.2	123 ESE	3.3
1050	85 E	6.2					114 ESE	3.4	119 ESE	3.0	123 ESE	3.2
1100	79 ENE	6.0					118 ESE	3.4	119 ESE	2.9	124 S E	3.2
1150	65 ENE	5.2					121 ESE	3.0	122 ESE	2.8	123 ESE	3.1
1200	42 N E	4.1					130 S E	2.9	129 S E	3.1	124 S E	3.2
1250	43 N E	4.8					136 S E	3.1	135 S E	3.0	123 ESE	2.6
1300	27 NNE	4.2					139 S E	3.4	143 S E	2.9	137 S E	2.4
1350	16 NNE	5.1					141 S E	4.3	149 SSE	3.0	147 SSE	2.3
1400	7 N	6.6					142 S E	4.8	150 SSE	3.1	153 SSE	2.6
1450	350 N	5.7					141 S E	5.0	156 SSE	3.1		
1500	338 NNW	5.7					139 S E	5.6				

ｺﾞﾙﾌﾞ	16日 7時 0分		16日 7時15分		16日 7時30分		16日 8時 0分		16日 8時15分		16日 8時30分	
(m)	(deg)	(m/s)	(deg)	(m/s)	(deg)	(m/s)	(deg)	(m/s)	(deg)	(m/s)	(deg)	(m/s)
50	260 C	0.4	256 C	0.3	263 C	0.2	116 C	0.1	182 C	0.1	211 C	0.3
100	264 W	0.8	265 W	0.5	258 C	0.4	359 C	0.2	236 C	0.2	241 WSW	0.6
150	330 NNW	0.6	309 N W	0.5	264 W	0.5	310 N W	0.5	280 W	0.5	225 S W	0.8
200	55 C	0.4	50 N E	0.5	229 S W	0.5	35 C	0.2	232 S W	0.5	190 S	0.9
250	104 ESE	0.9	112 ESE	0.9	176 S	0.8	108 ESE	1.2	163 SSE	1.1	164 SSE	1.7
300	114 ESE	2.0	117 ESE	2.0	130 S E	1.7	118 ESE	2.3	130 S E	2.0	156 SSE	2.3
350	122 ESE	3.0	118 ESE	3.0	126 S E	2.7	128 S E	3.2	135 S E	2.8	154 SSE	3.0
400	120 ESE	3.3	122 ESE	3.2	123 ESE	3.3	130 S E	3.6	137 S E	3.5	150 SSE	3.7
450	120 ESE	3.5	122 ESE	3.9	126 S E	3.8	128 S E	4.3	132 S E	4.4	146 SSE	4.5
500	119 ESE	3.7	123 ESE	4.0	123 ESE	3.9	128 S E	4.7	131 S E	5.2	145 S E	4.7
550	121 ESE	3.8	123 ESE	4.0	123 ESE	3.9	131 S E	4.8	131 S E	5.1	144 S E	4.9
600	124 S E	3.9	123 ESE	4.1	123 ESE	4.6	130 S E	5.0	131 S E	5.1	143 S E	4.9
650	124 S E	3.9	125 S E	4.2	122 ESE	4.8	128 S E	5.0	133 S E	4.9	143 S E	4.7
700	124 S E	4.1	125 S E	4.2	120 ESE	5.1	125 S E	4.9	133 S E	5.0	142 S E	4.7
750	123 ESE	4.3	121 ESE	4.4	120 ESE	5.1	124 S E	5.0	131 S E	5.1	142 S E	5.1
800	124 ESE	4.6	120 ESE	4.4	120 ESE	5.1	124 S E	5.0	133 S E	5.1	141 S E	4.8
850	123 ESE	4.8	121 ESE	4.4	121 ESE	5.0	123 ESE	5.0	133 S E	5.0	140 S E	4.7
900	122 ESE	5.0	123 ESE	4.9	127 ESE	5.2	124 S E	4.9	133 S E	4.9	140 S E	4.8
950	123 ESE	5.2	126 S E	5.5	124 ESE	5.4	124 ESE	5.1	132 S E	4.9	139 S E	4.7
1000	122 ESE	5.2	124 S E	4.9	123 ESE	5.3	123 ESE	5.2	133 S E	4.8	137 S E	4.6
1050	121 ESE	5.3	124 S E	4.9	124 S E	5.3	124 S E	5.1	132 S E	4.7	138 S E	4.9
1100	120 ESE	5.7	124 S E	5.0	125 S E	5.3	123 ESE	5.0	132 S E	4.5	134 S E	4.5
1150	118 ESE	5.7	123 ESE	5.0	126 S E	5.3	124 S E	5.2	134 S E	4.5	136 S E	5.0
1200	119 ESE	5.4	122 ESE	5.3	125 S E	5.2	125 S E	5.4	131 S E	4.0	136 S E	4.8
1250	121 ESE	5.5	120 ESE	5.5	123 ESE	5.0	122 ESE	4.7	129 S E	4.4	136 S E	4.7
1300	121 ESE	4.7	124 ESE	5.6	124 S E	5.1	125 S E	4.7	133 S E	4.6	139 S E	4.5
1350	127 S E	3.8	127 S E	5.0	127 S E	4.5	128 S E	4.2	134 S E	3.8	144 S E	4.6
1400	137 S E	3.3	131 S E	3.9	144 S E	2.4	137 S E	4.5	147 SSE	4.3	153 SSE	3.8
1450	147 SSE	3.0	142 S E	3.5			139 S E	3.4	157 SSE	3.3		
1500			148 SSE	3.5								

第10－1表　（つづき）

高度	16日 9時 0分		16日 9時15分		16日 9時30分		16日11時 0分		16日11時15分		16日11時30分	
(m)	(deg)	(m/s)	(deg)	(m/s)	(deg)	(m/s)	(deg)	(m/s)	(deg)	(m/s)	(deg)	(m/s)
50	117 ESE	1.0	121 ESE	1.6	137 S E	2.5	125 S E	1.3	39 N E	0.7	66 C	0.4
100	144 S E	1.0	129 S E	2.7	143 S E	2.9	106 ESE	1.3	101 E	1.3	136 C	0.3
150	156 SSE	1.2	145 S E	3.6	148 SSE	3.1	123 ESE	1.5	107 ESE	1.4	167 SSE	0.7
200	147 SSE	1.6	139 S E	4.0	147 SSE	3.2	126 S E	1.4	105 ESE	0.9	153 SSE	0.7
250	147 SSE	1.9	141 S E	3.9	146 S E	3.1	125 S E	1.0	116 ESE	1.0	186 C	0.2
300	139 S E	2.9	147 SSE	3.5	141 S E	3.2	104 ESE	1.1	115 ESE	0.9	253 WSW	0.5
350	138 S E	3.7	153 SSE	3.0	140 S E	3.2	124 S E	1.1	117 ESE	0.8	292 WNW	0.7
400	149 SSE	3.6	161 SSE	2.7	131 S E	2.4	129 S E	1.2	131 S E	1.2	299 WNW	0.6
450	147 SSE	3.4	174 S	3.2	141 S E	2.4	125 S E	1.6	159 SSE	2.0	304 WNW	0.8
500	154 SSE	3.5	172 S	3.4	136 S E	2.2	132 S E	2.0	165 SSE	2.3	292 WNW	1.6
550	153 SSE	3.9	170 S	3.6	145 S E	2.5	145 S E	2.3	168 SSE	2.4	270 W	1.6
600	154 SSE	4.6	166 SSE	3.3	158 SSE	2.7	160 SSE	2.4	182 S	2.2	238 WSW	2.3
650	150 SSE	4.9	169 S	3.5	164 SSE	2.6	173 S	2.4	192 SSW	2.6	216 S W	2.4
700	150 SSE	4.8	168 SSE	3.9	169 S	3.2	172 S	2.6	185 S	3.1	195 SSW	2.1
750	152 SSE	4.8	168 SSE	4.5	170 S	3.5	184 S	2.9	183 S	3.5	184 S	2.6
800	152 SSE	4.0	164 SSE	4.5	171 S	3.5	186 S	3.3	180 S	3.8	185 S	3.7
850	154 SSE	4.2	162 SSE	4.5	173 S	3.4	183 S	3.7	181 S	4.4	188 S	4.4
900	150 SSE	4.1	163 SSE	4.6	170 S	3.4	184 S	4.2	185 S	4.7	187 S	5.9
950	149 SSE	4.7	163 SSE	5.4	162 SSE	3.4	186 S	4.6	182 S	4.8	186 S	6.2
1000	149 SSE	4.1	162 SSE	4.5	158 SSE	3.5	188 S	4.8	186 S	6.2	187 S	6.8
1050	147 SSE	4.0	162 SSE	4.9	158 SSE	3.6	191 SSW	5.4	184 S	6.5	188 S	7.0
1100	144 S E	4.2	167 SSE	5.5	162 SSE	3.9	191 SSW	6.1	182 S	6.9	184 S	7.1
1150	142 S E	4.3	167 SSE	5.7	169 S	4.6	191 S	6.3	181 S	7.2	183 S	7.5
1200	141 S E	4.1	169 S	5.3	173 S	5.8	189 S	6.7	181 S	7.0	182 S	7.2
1250	145 S E	4.5	174 S	6.1	174 S	6.8	188 S	7.0	183 S	7.2	178 S	7.7
1300	152 SSE	4.9	177 S	6.1	175 S	7.2	190 S	6.8	185 S	7.1	177 S	8.0
1350	158 SSE	5.0	178 S	5.1	176 S	7.1	190 S	7.3	186 S	7.1		
1400			176 S	5.6	176 S	7.2	191 S	7.4	187 S	7.0		
1450			177 S	5.7	180 S	7.0	191 S	7.5				
1500												

高度	16日13時 0分		16日13時15分		16日13時30分		16日15時 0分		16日15時15分		16日15時30分	
(m)	(deg)	(m/s)	(deg)	(m/s)	(deg)	(m/s)	(deg)	(m/s)	(deg)	(m/s)	(deg)	(m/s)
50	123 ESE	3.2	134 S E	1.2	112 ESE	3.2	144 S E	1.5	66 ENE	2.0	80 E	2.6
100	131 S E	3.2	127 S E	1.4	115 ESE	3.4	141 S E	1.8	67 ENE	2.2	80 E	2.7
150	133 S E	3.0	122 ESE	2.0	116 ESE	3.5	129 S E	1.4	72 ENE	2.7	81 E	2.1
200	130 S E	2.7	122 ESE	2.2	119 ESE	3.0	83 E	1.6	86 E	2.0	73 ENE	2.1
250	126 S E	2.4	122 ESE	2.3	124 S E	2.5	75 ENE	1.6	106 ESE	1.5	82 E	1.7
300	120 ESE	2.2	129 S E	2.5	134 S E	2.6	78 ENE	1.3	80 E	1.7	81 E	1.4
350	118 ESE	2.1	126 S E	2.6	139 S E	2.5	86 E	0.8	17 NNE	0.6	86 E	1.2
400	125 S E	2.0	125 S E	2.7	140 S E	2.4	61 ENE	0.6	51 N E	0.7	95 E	1.4
450	139 S E	2.2	124 S E	2.7	137 S E	2.3	28 C	0.3	58 C	0.4	106 ESE	1.6
500	149 SSE	2.4	123 ESE	3.0	140 S E	2.2	81 E	1.1	126 S E	0.5	116 ESE	1.5
550	164 SSE	2.3	122 ESE	3.7	148 SSE	2.5	93 E	1.5	141 S E	0.9	129 S E	2.3
600	175 S	2.5	124 S E	4.2	159 SSE	2.3	100 E	1.4	165 SSE	1.1	128 S E	3.1
650	176 S	3.3	131 S E	3.7	163 SSE	2.0	107 ESE	1.2	178 S	1.4	131 S E	3.4
700	184 S	3.7	129 S E	3.2	167 SSE	1.6	142 S E	1.8	161 SSE	2.5	133 S E	3.8
750	184 S	3.9	135 S E	3.1	163 SSE	1.4	163 SSE	3.8	160 SSE	3.6	139 S E	4.2
800	186 S	3.9	147 SSE	2.8	183 S	1.6	163 SSE	5.3	153 SSE	4.0	134 S E	4.5
850	187 S	3.8	175 S	3.2	173 S	2.5	161 SSE	6.0	148 SSE	4.6	134 S E	5.5
900	187 S	3.8	175 S	3.5	182 S	3.5	161 SSE	6.3	146 S E	5.5	139 S E	6.3
950	185 S	4..	176 S	4.2	181 S	4.1	159 SSE	6.8	149 SSE	6.3	146 S E	6.6
1000	190 S	4.9	179 S	4.8	179 S	4.6	160 SSE	7.4	151 SSE	6.8	154 SSE	7.3
1050	194 SSW	5.5	180 S	5.2	175 S	5.5	163 SSE	7.8	159 SSE	7.5	161 SSE	8.2
1100	188 S	5.8	177 S	5.7	174 S	6.4	165 SSE	9.1	165 SSE	7.5	165 SSE	9.0
1150	186 S	6.4	178 S	6.8	176 S	7.0	166 SSE	10.3	169 S	9.6	167 SSE	9.4
1200	185 S	6.9	178 S	7.6	179 S	7.4	168 SSE	10.6	172 S	9.6	169 S	9.2
1250	181 S	6.9	180 S	8.0	180 S	7.8	170 S	9.9	174 S	9.4	170 S	9.6
1300	182 S	7.8	177 S	7.9	179 S	8.0	168 SSE	9.5	173 S	9.5	170 S	10.1
1350	181 S	8.8	176 S	8.5	178 S	8.3	170 S	10.3			171 S	10.2
1400	183 S	9.6			179 S	9.2	173 S	9.5				
1450	183 S	9.9			181 S	8.8						
1500	180 S	10.1			185 S	9.5						

第10－1表　（つづき）

高度	16日17時 0分		16日17時15分		16日17時35分		16日18時 5分		16日18時27分		16日18時40分	
(m)	(deg)	(m/s)	(deg)	(m/s)	(deg)	(m/s)	(deg)	(m/s)	(deg)	(m/s)	(deg)	(m/s)
50	3 N	1.5	355 N	1.0	315 N W	0.7	34 C	0.3	314 N W	1.0	292 WNW	0.7
100	17 NNE	2.1	19 NNE	2.3	21 NNE	2.1	41 N E	1.3	353 N	1.4	339 NNW	1.0
150	26 NNE	2.5	28 NNE	2.8	27 NNE	2.9	41 N E	2.6	31 NNE	2.3	30 NNE	1.8
200	35 N E	2.7	35 N E	3.0	37 N E	2.9	41 N E	3.5	39 N E	2.9	42 N E	1.9
250	45 N E	2.8	44 N E	3.5	49 N E	3.1	44 N E	4.0	51 N E	3.1	49 N E	2.1
300	55 N E	3.0	56 N E	3.7	60 ENE	3.4	47 N E	4.0	54 N E	3.0	52 N E	2.7
350	58 ENE	3.2	61 ENE	4.0	68 ENE	3.7	50 N E	4.0	66 ENE	3.3	72 ENE	3.0
400	61 ENE	3.4	63 ENE	4.2	72 ENE	3.9	61 ENE	4.1	80 E	3.9	75 ENE	4.3
450	69 ENE	3.0	65 ENE	3.9	77 ENE	4.0	67 ENE	3.8	84 E	4.6	81 E	5.3
500	67 ENE	3.1	61 ENE	3.4	79 E	4.0	71 ENE	4.0	89 E	5.2	90 E	5.0
550	70 ENE	2.8	58 ENE	3.9	79 E	3.9	82 E	3.9	91 E	5.2	97 E	5.0
600	73 ENE	2.5	77 ENE	3.9	87 E	4.1	96 E	4.0	92 E	4.7	107 ESE	5.3
650	87 E	2.8	64 ENE	3.1	91 E	4.5	109 ESE	4.8	100 E	4.7	124 S E	6.0
700	93 E	3.0	81 E	4.0	95 E	4.9	115 ESE	6.0	114 ESE	5.1	136 S E	6.1
750	104 ESE	3.4	88 E	4.0	99 E	5.2	122 ESE	6.0	128 S E	5.4	139 S E	5.9
800	104 ESE	4.4	95 E	4.7	104 ESE	5.4	132 S E	5.8	146 S E	5.8	156 SSE	5.6
850	105 ESE	4.7	98 E	5.1	113 ESE	5.5	131 S E	6.2			147 SSE	8.2
900	112 ESE	5.2	103 ESE	5.9	123 ESE	6.0	129 S E	6.2			163 SSE	7.9
950	119 ESE	6.1	114 ESE	6.4	126 S E	8.0	134 S E	6.6			167 SSE	9.5
1000	125 S E	7.3	120 ESE	7.0	144 S E	7.3	141 S E	7.0			171 S	8.9
1050	151 SSE	6.9	133 S E	7.1	145 S E	7.3	138 S E	6.5			170 S	9.2
1100	149 SSE	6.3	146 SSE	6.8	155 SSE	6.7	146 S E	7.2			171 S	9.3
1150	161 SSE	6.4	157 SSE	6.1	161 SSE	6.7	156 SSE	7.7			172 S	8.9
1200	164 SSE	6.4	160 SSE	6.6	164 SSE	7.1	160 SSE	8.3			175 S	8.2
1250	172 S	7.0	172 S	6.4	167 SSE	7.0	158 SSE	8.7			185 S	7.3
1300			183 S	7.5	175 S	7.4						
1350					179 S	7.9						
1400					176 S	8.3						
1450												
1500												

高度	16日19時 0分		16日19時20分		16日19時33分		17日 9時 0分		17日 9時15分		17日 9時30分	
(m)	(deg)	(m/s)	(deg)	(m/s)	(deg)	(m/s)	(deg)	(m/s)	(deg)	(m/s)	(deg)	(m/s)
50	255 WSW	1.3	289 WNW	1.0	286 WNW	1.0	19 NNE	5.0	16 NNE	4.4	5 N	4.5
100	292 WNW	1.3	271 W	1.6	299 WNW	1.5	13 NNE	7.2	15 NNE	7.1	360 N	6.1
150	340 NNW	0.9	275 W	1.1	303 WNW	1.6	18 NNE	7.8	15 NNE	8.6	19 NNE	6.0
200	26 NNE	0.7	1 N	0.9	345 NNW	1.1	14 NNE	8.6	14 NNE	9.4	7 N	6.9
250	57 ENE	1.1	60 ENE	1.9	36 N E	1.2	14 NNE	8.7	13 NNE	9.8	12 NNE	7.8
300	68 ENE	2.2	71 ENE	2.5	63 ENE	2.4	16 NNE	9.1	14 NNE	9.8	14 NNE	8.1
350	78 ENE	3.3	86 E	3.1	74 ENE	3.1	18 NNE	9.1	15 NNE	9.3	16 NNE	8.9
400	97 E	3.6	105 ESE	3.8	101 E	4.0	18 NNE	9.4	15 NNE	9.1	16 NNE	10.0
450	113 ESE	3.8	114 ESE	5.1	111 ESE	5.4	17 NNE	10.7	15 NNE	10.3	15 NNE	11.2
500	120 ESE	4.9	116 ESE	5.9	116 ESE	6.3	18 NNE	10.7	16 NNE	10.9	14 NNE	12.0
550	122 ESE	5.8	119 ESE	6.5	121 ESE	6.5	16 NNE	11.2	19 NNE	10.8	13 NNE	12.1
600	124 S E	6.5	123 S E	5.9	126 S E	5.8	13 NNE	11.9	19 NNE	13.7	11 NNE	12.1
650	127 S E	6.9	135 S E	5.4	131 S E	5.5	13 NNE	12.1	17 NNE	13.0	8 N	13.0
700	136 S E	6.3	148 SSE	6.0	138 S E	6.2	14 NNE	12.6	14 NNE	14.0	3 N	13.2
750	146 S E	6.2	154 SSE	7.2	155 SSE	6.7	15 NNE	13.2	12 NNE	13.4	3 N	13.3
800	153 SSE	6.7	158 SSE	7.8	163 SSE	6.9			10 N	12.9	4 N	13.5
850	162 SSE	7.3	160 SSE	7.9	168 SSE	7.1			6 N	11.5	4 N	12.2
900	166 SSE	8.0	163 SSE	8.0	172 S	8.0			2 N	9.7	3 N	14.5
950	172 S	8.0	168 SSE	7.9	174 S	7.6			3 N	11.6	359 N	10.0
1000	171 S	7.7	169 S	7.9	173 S	8.5			9 N	11.0	360 N	9.5
1050	174 S	7.6	169 S	8.0	172 S	8.7			25 NNE	10.6	8 N	9.6
1100	175 S	7.7	170 S	8.5	173 S	9.4			27 NNE	10.6	21 NNE	9.5
1150	180 S	8.1	172 S	9.2	173 S	9.5			32 NNE	11.1	23 NNE	11.8
1200	181 S	7.9	175 S	9.7	172 S	8.8			37 N E	10.3	28 NNE	12.3
1250	182 S	8.1	177 S	9.3	174 S	8.9			48 N E	8.8	36 N E	10.1
1300	180 S	9.6	176 S	9.2	175 S	8.9					44 N E	9.0
1350	179 S	10.7	176 S	9.1	177 S	8.4					44 N E	7.1
1400			177 S	9.0	181 S	9.3						
1450					182 S	9.9						
1500												

第10－1表　（つづき）

コウド	17日11時 0分		17日11時15分		17日11時35分		17日13時 0分		17日13時15分		17日13時30分	
(m)	(deg)	(m/s)	(deg)	(m/s)	(deg)	(m/s)	(deg)	(m/s)	(deg)	(m/s)	(deg)	(m/s)
50	1 N	2.5	7 N	3.4	12 NNE	1.6	15 NNE	4.1	6 N	3.0	23 NNE	3.2
100	358 N	4.2	353 N	4.7	351 N	3.0	12 NNE	5.9	20 NNE	4.2	28 NNE	4.6
150	356 N	5.1	347 NNW	5.3	348 NNW	3.8	16 NNE	6.0	23 NNE	4.8	27 NNE	6.3
200	354 N	5.5	341 NNW	5.7	346 NNW	4.1	14 NNE	6.2	22 NNE	5.5	26 NNE	6.9
250	357 N	6.3	331 NNW	5.7	1 N	5.2	22 NNE	7.2	24 NNE	6.6	28 NNE	7.2
300	359 N	7.0	333 NNW	5.7	4 N	6.3	28 NNE	7.8	27 NNE	7.3	29 NNE	7.4
350	2 N	8.0	335 NNW	5.8	3 N	7.1	33 NNE	7.6	34 N E	7.5	36 N E	7.2
400	6 N	8.8	337 NNW	5.9	7 N	8.1	36 N E	7.9	42 N E	8.4	41 N E	7.9
450	10 N	8.3	343 NNW	6.5	9 N	8.4	36 N E	9.5	40 N E	8.9	41 N E	9.7
500	12 NNE	9.2	352 N	7.2	14 NNE	8.5	34 NNE	11.7	39 N E	9.9	42 N E	10.9
550	11 N	11.4	6 N	7.8	16 NNE	9.2	35 N E	12.3	39 N E	11.3	45 N E	11.2
600	14 NNE	12.7	16 NNE	8.6	19 NNE	10.7	33 NNE	13.4	39 N E	12.2	44 N E	11.5
650	13 NNE	13.4	21 NNE	10.0	26 NNE	11.7	30 NNE	14.4	36 N E	12.4	41 N E	11.3
700	13 NNE	13.2	23 NNE	11.5	24 NNE	13.6	29 NNE	14.6	32 NNE	12.2	37 N E	11.5
750	11 NNE	13.2	21 NNE	12.3	31 NNE	14.9	26 NNE	15.0	29 NNE	11.9	33 NNE	12.0
800	8 N	13.6	18 NNE	12.9	32 NNE	13.2	24 NNE	15.4	25 NNE	11.5	28 NNE	10.9
850	6 N	12.9	14 NNE	13.0	22 NNE	13.0	21 NNE	15.6	19 NNE	10.8	22 NNE	10.7
900	7 N	14.1	14 NNE	12.8	20 NNE	13.5	18 NNE	15.8	14 NNE	10.6	16 NNE	10.6
950	6 N	14.6	11 N	13.6	14 NNE	12.6	11 N	15.8	10 N	10.6	11 N	10.5
1000	5 N	13.8	9 N	15.2	10 N	14.3	6 N	15.6	5 N	9.8	7 N	10.9
1050	4 N	12.7	9 N	13.0	9 N	14.5	2 N	15.1	359 N	9.7	357 N	9.7
1100	4 N	12.6	5 N	11.0	7 N	12.5	3 N	14.6	359 N	10.4	2 N	10.7
1150	2 N	11.5	4 N	11.5			5 N	13.6	357 N	9.4	1 N	11.1
1200	4 N	9.4	5 N	9.4			3 N	13.5	360 N	9.9	360 N	11.1
1250	9 N	11.0	10 N	8.6			358 N	14.9	359 N	9.8	354 N	10.2
1300	15 NNE	11.1	11 N	10.6			359 N	16.5	354 N	9.3	354 N	10.4
1350							360 N	17.5	341 NNW	9.6	352 N	10.3
1400							359 N	17.8	338 NNW	8.2	349 NNW	10.5
1450							357 N	17.7	337 NNW	6.7	353 N	9.9
1500							354 N	16.8	329 NNW	5.6	350 N	9.5

コウド	17日15時 0分		17日15時15分		17日15時30分		17日17時 0分		17日17時15分		17日17時30分	
(m)	(deg)	(m/s)	(deg)	(m/s)	(deg)	(m/s)	(deg)	(m/s)	(deg)	(m/s)	(deg)	(m/s)
50	344 NNW	1.2	347 NNW	1.9	340 NNW	2.9	289 WNW	2.6	33 NNE	1.6	10 N	1.4
100	348 NNW	1.7	358 N	2.6	326 N W	4.7	300 WNW	3.2	8 N	2.2	29 NNE	1.5
150	336 NNW	2.1	351 N	3.2	343 NNW	4.1	327 NNW	2.9	8 N	1.9	49 N E	1.6
200	331 NNW	2.4	352 N	3.9	350 N	4.3	349 N	3.6	5 N	1.9	35 N E	2.2
250	332 NNW	2.5	347 NNW	4.6	360 N	4.8	346 NNW	3.9	9 N	2.6	19 NNE	3.4
300	332 NNW	2.7	347 NNW	5.4	11 N	5.8	345 NNW	3.7	7 N	3.3	15 NNE	4.4
350	333 NNW	2.9	350 N	5.9	10 N	5.9	343 NNW	3.9	13 NNE	4.4	15 NNE	5.0
400	341 NNW	3.4	348 NNW	6.3	3 N	5.7	342 NNW	4.4	19 NNE	5.5	16 NNE	5.3
450	352 N	4.1	347 NNW	6.3	360 N	6.7	348 NNW	5.7	20 NNE	5.8	20 NNE	5.4
500	359 N	3.8	351 N	5.9	2 N	7.5	354 N	7.5	23 NNE	6.8	25 NNE	6.1
550	9 N	3.6	348 NNW	5.5	6 N	7.4	357 N	8.1	24 NNE	7.3	24 NNE	7.0
600	19 NNE	4.3	350 N	5.5	13 NNE	6.9	360 N	8.5	24 NNE	7.9	22 NNE	8.0
650			348 NNW	5.1	14 NNE	6.8	5 N	9.2	26 NNE	8.6	21 NNE	9.4
700			4 N	4.2	12 NNE	6.6	11 N	10.3	23 NNE	9.7	20 NNE	10.7
750			9 N	5.0	13 NNE	6.1	10 N	11.3	22 NNE	9.7	18 NNE	11.9
800							6 N	11.8	20 NNE	10.4	16 NNE	11.5
850							4 N	11.7	14 NNE	11.2	12 NNE	11.3
900							3 N	11.9	7 N	12.1	11 NNE	10.7
950							3 N	11.2	6 N	12.2	7 N	9.9
1000							3 N	10.7	5 N	10.9	5 N	9.9
1050							1 N	10.0	3 N	9.3	360 N	8.1
1100							359 N	9.5	1 N	9.2	359 N	8.5
1150							358 N	10.2			360 N	9.0
1200							358 N	10.1			353 N	9.4
1250							359 N	9.7			352 N	10.5
1300							3 N	9.5			353 N	12.8
1350							4 N	9.3			352 N	12.0
1400							2 N	9.8			353 N	12.0
1450							2 N	9.7			353 N	11.6
1500												

第10－1表　（つづき）

ｺｳﾄﾞ	18日 6時 0分		18日 6時15分		18日 6時30分		18日 7時 0分		18日 7時15分		18日 7時30分	
(m)	(deg)	(m/s)	(deg)	(m/s)	(deg)	(m/s)	(deg)	(m/s)	(deg)	(m/s)	(deg)	(m/s)
50	124 S E	1.2	8 N	1.1	85 E	1.0	6 N	0.6	103 ESE	0.6	153 SSE	0.8
100	155 SSE	1.0	92 E	1.7	85 E	1.2	43 C	0.3	94 E	1.4	164 SSE	1.2
150	237 WSW	1.0	177 S	1.2	76 ENE	1.1	21 C	0.3	77 ENE	1.9	137 S E	1.5
200	286 WNW	1.7	271 W	1.2	52 N E	0.7	18 NNE	0.5	60 ENE	1.2	99 E	1.5
250	264 W	1.3	257 WSW	1.1	349 NNW	0.9	11 N	1.3	351 N	1.3	70 ENE	0.7
300	254 WSW	0.9	231 S W	1.2	311 N W	1.6	336 NNW	2.1	333 NNW	2.2	9 N	0.7
350	258 WSW	0.9	246 WSW	1.1	304 N W	1.5	326 N W	1.2	332 NNW	1.8	331 NNW	1.7
400	249 WSW	1.1	261 W	1.3	286 WNW	1.2	1 N	0.8	339 NNW	1.2	334 NNW	2.2
450	250 WSW	1.1	249 WSW	1.4	294 WNW	1.6	100 C	0.2	10 N	1.0	8 N	1.8
500	233 S W	1.1	232 S W	1.4	277 W	1.7	90 C	0.1	34 NNE	1.0	26 NNE	1.1
550	218 S W	1.4	209 SSW	1.8	268 W	1.5	40 C	0.3	340 C	0.4	119 ESE	0.6
600	199 SSW	1.6	183 S	2.2	253 WSW	1.3	194 SSW	0.9	210 SSW	0.7	153 SSE	1.2
650	177 S	1.7	171 S	2.4	230 S W	1.4	173 S	1.3	165 SSE	1.5	153 SSE	1.6
700	167 SSE	2.0	168 SSE	1.9	207 SSW	1.8	168 SSE	1.9	164 SSE	1.5	159 SSE	1.2
750	161 SSE	2.3	134 S E	1.0	179 S	2.2	172 S	2.0	177 S	1.2	178 S	1.3
800	149 SSE	1.7	104 ESE	0.7	167 SSE	1.9	157 SSE	1.6	152 SSE	0.7	170 S	0.7
850	130 S E	1.3	112 ESE	0.6	158 SSE	1.3	148 SSE	1.0	123 C	0.3	103 ESE	0.5
900	84 E	0.7	133 S E	0.6	139 S E	0.8	126 S E	0.7	114 ESE	0.5	104 ESE	0.7
950	103 ESE	0.6	138 S E	0.8	125 S E	0.7	123 ESE	0.6	134 S E	0.8	111 ESE	0.7
1000	114 C	0.4	139 S E	1.0	142 S E	0.9	133 S E	0.7	143 S E	0.7	126 S E	0.6
1050	139 S E	0.8	165 SSE	1.7	142 S E	1.5	129 S E	1.5	137 S E	1.4	138 S E	1.2
1100	194 SSW	1.9	183 S	2.7	138 S E	2.0	125 S E	2.4	133 S E	2.3	139 S E	2.0
1150	184 S	2.7	178 S	3.3	145 S E	1.6	129 S E	2.6	135 S E	2.8	138 S E	2.6
1200	187 S	3.2	178 S	3.8	153 SSE	1.6	140 S E	2.6	143 S E	2.6	148 SSE	2.8
1250	188 S	3.5	179 S	3.5	175 S	2.6	156 SSE	2.1	152 SSE	2.3	160 SSE	2.9
1300	192 SSW	3.6	188 S	3.2	181 S	2.9	178 S	2.5	169 S	2.5	169 S	3.2
1350	203 SSW	3.4	198 SSW	3.1	193 SSW	3.4	187 S	3.1	183 S	2.8	178 S	3.4
1400	217 S W	3.0	206 SSW	2.9	200 SSW	3.2	203 SSW	3.1	191 S	3.1	183 S	3.3
1450	224 S W	2.8	215 S W	2.8	205 SSW	3.2			200 SSW	3.2	188 S	3.3
1500					213 SSW	2.7					194 SSW	3.4

ｺｳﾄﾞ	18日 8時 0分		18日 8時15分		18日 8時30分		18日 9時 0分		18日 9時15分		18日 9時30分	
(m)	(deg)	(m/s)	(deg)	(m/s)	(deg)	(m/s)	(deg)	(m/s)	(deg)	(m/s)	(deg)	(m/s)
50	262 W	0.6	6 C	0.2	134 C	0.4	180 S	0.7	134 S E	0.5	130 C	0.4
100	177 S	0.8	56 C	0.4	106 ESE	0.6	223 S W	0.6	144 S E	0.6	140 S E	0.8
150	118 ESE	1.0	62 ENE	0.8	87 E	0.5	327 C	0.3	126 S E	0.8	164 SSE	1.0
200	99 E	1.2	61 ENE	1.0	76 C	0.4	52 N E	0.6	109 ESE	0.6	143 S E	1.4
250	109 ESE	0.9	64 ENE	0.9	60 ENE	0.8	66 ENE	1.3	109 ESE	1.1	108 ESE	1.8
300	87 E	0.8	35 N E	1.3	47 N E	1.3	69 ENE	2.0	87 E	2.6	76 ENE	2.4
350	71 ENE	1.4	48 N E	2.0	35 N E	2.0	69 ENE	2.7	66 ENE	3.1	55 N E	2.9
400	73 ENE	1.8	38 N E	2.2	36 N E	2.7	52 N E	3.5	52 N E	3.1	55 N E	3.3
450	54 N E	2.5	45 N E	2.9	46 N E	4.1	45 N E	3.8	50 N E	3.6	60 ENE	3.8
500	53 N E	2.5	51 N E	4.1	52 N E	4.7	46 N E	4.2	56 ENE	3.9	64 ENE	3.7
550	55 N E	1.7	58 ENE	3.5	57 ENE	3.7	54 N E	3.9	66 ENE	3.7	70 ENE	3.8
600	78 ENE	1.7	64 ENE	2.7	74 ENE	3.1	66 ENE	3.7	76 ENE	3.6	82 E	3.8
650	101 E	2.3	83 E	2.5	83 E	2.9	79 E	3.8	86 E	3.5	99 E	4.0
700	110 ESE	2.7	91 E	2.6	97 E	3.0	92 E	3.4	96 E	3.7	107 ESE	4.5
750	113 ESE	2.8	96 E	2.7	104 ESE	3.0	102 ESE	3.3	107 ESE	3.7	113 ESE	4.4
800	111 ESE	2.6	101 E	3.0	103 ESE	3.0	110 ESE	2.8	115 ESE	3.5	123 ESE	4.2
850	107 ESE	2.5	101 ESE	2.8	102 ESE	2.7	115 ESE	2.8	119 ESE	3.3	129 S E	4.0
900	109 ESE	1.7	100 E	2.4	102 ESE	2.5	118 ESE	3.1	124 ESE	3.6	132 S E	4.2
950	124 S E	1.7	99 E	1.7	123 ESE	2.7	121 ESE	3.4	129 S E	3.6	136 S E	3.9
1000	87 E	1.6	105 ESE	1.3	126 S E	2.0	129 S E	3.7	146 SSE	4.1	150 SSE	4.3
1050	122 ESE	1.4	125 S E	1.2	128 S E	2.2	144 S E	4.4	160 SSE	4.3	161 SSE	3.9
1100	133 S E	1.5	139 S E	1.8	131 S E	2.6	156 SSE	4.1	164 SSE	4.1	171 S	3.9
1150	145 S E	2.5	152 SSE	3.0	139 S E	2.8	168 SSE	3.4	174 S	3.8	190 S	3.8
1200	141 S E	3.1	149 SSE	2.8	138 S E	3.2	183 S	3.7	188 S	3.6	191 SSW	4.0
1250	151 SSE	3.5	171 S	3.8	164 SSE	2.9	182 S	4.6	191 SSW	4.0	194 SSW	4.0
1300	167 SSE	3.0	173 S	3.7			191 S	4.4	201 SSW	3.8	206 SSW	3.6
1350	185 S	3.3	169 SSE	3.3			194 SSW	4.0	219 S W	3.5	222 S W	3.5
1400	193 SSW	3.7	171 S	3.4			206 SSW	4.1	237 WSW	3.5		
1450			178 S	3.2			219 S W	3.4	240 WSW	3.5		
1500			188 S	2.9								

第10－1表　（つづき）

ｺｳﾄﾞ	18日11時 0分		18日11時15分		18日11時30分		18日13時 0分		18日13時15分		18日13時30分	
(m)	(deg)	(m/s)	(deg)	(m/s)	(deg)	(m/s)	(deg)	(m/s)	(deg)	(m/s)	(deg)	(m/s)
50	114 ESE	1.1	74 ENE	1.3	75 ENE	3.4	114 ESE	4.1	121 ESE	3.9	119 ESE	3.8
100	72 ENE	1.3	73 ENE	1.4	70 ENE	3.6	118 ESE	4.5	122 ESE	4.6	126 S E	4.6
150	81 E	1.9	67 ENE	1.5	61 ENE	2.5	123 ESE	4.4	126 S E	4.4	136 S E	3.8
200	63 ENE	2.3	67 ENE	1.7	71 ENE	2.4	117 ESE	4.6	131 S E	4.2	127 S E	3.9
250	52 N E	2.4	69 ENE	1.8	70 ENE	2.6	124 S E	4.1	126 S E	3.6	121 ESE	3.8
300	45 N E	2.2	84 E	2.1	77 ENE	2.6	131 S E	3.5	127 S E	4.0	116 ESE	3.8
350	42 N E	1.9	91 E	2.2	97 E	2.5	133 S E	2.8	121 ESE	4.0	118 ESE	3.5
400	60 ENE	2.0	91 E	2.3	102 ESE	2.6	135 S E	2.1	124 S E	4.2	118 ESE	3.4
450	81 E	2.3	84 E	3.1	110 ESE	2.9	124 S E	2.2	125 S E	3.3	113 ESE	3.5
500	85 E	2.1	88 E	3.0	125 S E	3.5	126 S E	2.5	124 S E	3.3	112 ESE	3.5
550	89 E	1.9	96 E	2.6	128 S E	3.6	126 S E	2.5	115 ESE	3.2	121 ESE	3.3
600	101 ESE	2.0	100 E	2.2	126 S E	3.4	130 S E	2.8	102 ESE	2.9	127 S E	3.5
650	120 ESE	2.0	102 ESE	2.3	121 ESE	3.1	133 S E	2.4	87 E	2.6	130 S E	3.4
700	136 S E	2.2	108 ESE	2.3	117 ESE	3.1	130 S E	1.7	81 E	2.4	136 S E	3.4
750	129 S E	2.5	120 ESE	2.2	115 ESE	3.3	140 S E	2.0	87 E	2.2	136 S E	3.4
800	121 ESE	2.9	132 S E	2.5	130 S E	3.6	134 S E	2.1	89 E	2.4	131 S E	3.3
850	125 S E	3.5	131 S E	2.7	135 S E	4.0	127 S E	1.7	95 E	2.4	139 S E	3.6
900	126 S E	5.0	133 S E	2.9	139 S E	3.7	127 S E	1.3	82 E	2.2	156 SSE	3.4
950	141 S E	5.8	141 S E	3.2	142 S E	3.3	128 S E	1.3	59 ENE	2.1	150 SSE	2.2
1000	152 SSE	5.0	135 S E	5.1	141 S E	3.3	134 S E	1.1	68 ENE	2.1	161 SSE	2.3
1050	167 SSE	4.4	151 SSE	5.0	138 S E	3.5	122 ESE	1.3	77 ENE	2.2	150 SSE	1.6
1100	191 S	3.6	158 SSE	4.3	147 SSE	4.4	120 ESE	1.5	70 ENE	1.9	162 SSE	2.0
1150	200 SSW	3.2	175 S	3.7	166 SSE	3.8	122 ESE	1.3	78 ENE	2.0	168 SSE	1.7
1200	208 SSW	2.9	200 SSW	3.3	185 S	3.2	122 ESE	1.4	86 E	2.2	134 S E	1.3
1250	222 S W	2.7	215 S W	3.0	199 SSW	2.6	131 S E	1.7	97 E	2.1	117 ESE	1.3
1300	232 S W	2.4	225 S W	2.6	209 SSW	2.9			113 ESE	2.3	101 E	0.9
1350	239 WSW	2.1	234 S W	2.2	226 S W	2.3			119 ESE	1.8	83 E	1.2
1400	251 WSW	1.8	254 WSW	2.1	239 WSW	1.9			111 ESE	1.3	89 E	1.1
1450	263 W	1.7	270 W	1.8	247 WSW	2.0			115 ESE	1.3	126 S E	1.0
1500	271 W	1.8	281 W	1.9	259 W	2.2					205 SSW	0.6

ｺｳﾄﾞ	18日15時 0分		18日15時15分		18日15時30分		18日17時 0分		18日17時15分		18日17時30分	
(m)	(deg)	(m/s)	(deg)	(m/s)	(deg)	(m/s)	(deg)	(m/s)	(deg)	(m/s)	(deg)	(m/s)
50	124 S E	4.6	94 E	4.6	102 ESE	5.4	28 NNE	1.4	65 ENE	2.3	28 NNE	1.8
100	123 ESE	4.8	96 E	4.9	101 ESE	5.7	50 N E	1.4	70 ENE	2.6	41 N E	2.0
150	122 ESE	4.6	102 ESE	4.8	102 ESE	5.5	87 E	2.0	68 ENE	2.1	41 N E	1.9
200	123 ESE	4.4	102 ESE	4.9	106 ESE	5.2	98 E	2.5	75 ENE	2.2	72 ENE	1.7
250	121 ESE	4.0	101 ESE	5.2	117 ESE	5.6	99 E	2.5	80 E	2.5	66 ENE	1.8
300	115 ESE	4.0	103 ESE	5.6	119 ESE	5.4	98 E	3.2	85 E	2.9	63 ENE	2.0
350	111 ESE	3.9	98 E	5.7	119 ESE	5.7	103 ESE	3.6	102 ESE	3.8	84 E	2.8
400	112 ESE	3.8	98 E	5.5	118 ESE	5.0	101 E	3.9	97 E	3.9	101 E	4.1
450	122 ESE	4.0	103 ESE	5.0	114 ESE	5.0	92 E	4.5	94 E	4.2	106 ESE	5.6
500	125 S E	3.9	106 ESE	4.7	114 ESE	5.3	97 E	6.1	99 E	5.1	104 ESE	5.8
550	124 S E	3.9	108 ESE	4.4	111 ESE	4.9	102 ESE	7.3	102 ESE	5.8	108 ESE	6.8
600	122 ESE	3.8	110 ESE	4.1	111 ESE	4.7	106 ESE	7.0	103 ESE	6.8	107 ESE	7.1
650	123 ESE	3.9	108 ESE	4.3	113 ESE	4.8	109 ESE	6.5			105 ESE	6.8
700	127 S E	3.9	106 ESE	4.1	113 ESE	4.3	113 ESE	6.0			107 ESE	6.5
750	130 S E	3.5	105 ESE	3.1	114 ESE	3.7	122 ESE	5.3			112 ESE	4.7
800	129 S E	3.3	115 ESE	2.8	119 ESE	3.3	120 ESE	4.2			116 ESE	5.3
850	121 ESE	2.9	127 S E	2.5	117 ESE	2.6	128 S E	4.1			126 S E	4.5
900	120 ESE	2.8	136 S E	2.4	122 ESE	3.0	132 S E	4.1			126 S E	4.8
950	122 ESE	2.9	145 S E	2.9	130 S E	3.1	130 S E	4.1			123 ESE	4.6
1000	127 S E	2.3	151 SSE	2.8	139 S E	3.0	127 S E	3.9			122 ESE	4.1
1050	115 ESE	2.1	155 SSE	2.9	144 S E	3.1	130 S E	3.9			125 S E	4.3
1100	126 S E	1.8	154 SSE	3.1	145 S E	3.4	130 S E	3.8			127 S E	3.4
1150	132 S E	2.5	160 SSE	2.9	146 S E	3.5	133 S E	3.4			136 S E	3.3
1200	134 S E	2.3	168 SSE	3.0	149 SSE	3.2	126 S E	2.2			133 S E	3.5
1250	131 S E	2.1	177 S	3.0			127 S E	2.7			136 S E	2.4
1300	130 S E	2.0	185 S	2.7			135 S E	1.7				
1350	135 S E	2.1	184 S	2.7			139 S E	0.7				
1400	136 S E	2.2	184 S	2.6			231 C	0.4				
1450	126 S E	2.1	187 S	2.4			297 WNW	1.1				
1500	114 ESE	1.8	192 SSW	2.0			302 WNW	0.7				

第10－1表　(つづき)

ｺｳﾄﾞ	18日18時 0分		18日18時15分		18日18時30分		18日19時 0分		18日19時16分		18日19時34分	
(m)	(deg)	(m/s)	(deg)	(m/s)	(deg)	(m/s)	(deg)	(m/s)	(deg)	(m/s)	(deg)	(m/s)
50	322 N W	1.5	331 NNW	1.1	337 NNW	1.4	300 WNW	0.8	306 N W	0.6	303 WNW	0.7
100	19 NNE	1.9	22 NNE	1.6	18 NNE	2.1	6 N	1.6	357 N	1.4	7 N	1.3
150	44 N E	2.0	43 N E	1.8	33 NNE	2.2	29 NNE	1.5	27 NNE	1.1	45 N E	1.6
200	66 ENE	1.9	59 ENE	2.2	52 N E	1.9	62 ENE	1.6	58 ENE	1.7	59 ENE	2.2
250	65 ENE	1.9	85 E	2.9	61 ENE	2.1	74 ENE	2.2	67 ENE	2.0	64 ENE	2.5
300	76 ENE	2.3	97 E	3.4	67 ENE	2.4	82 E	2.7	89 E	3.0	73 ENE	2.8
350	80 E	3.7	91 E	4.2	78 ENE	2.7	94 E	3.7	92 E	4.1	88 E	3.9
400	84 E	4.8	87 E	5.0	93 E	3.8	98 E	4.4	100 E	4.8	97 E	4.2
450	95 E	5.8	95 E	6.2	104 ESE	4.7	101 E	5.4	106 ESE	5.7	102 ESE	5.2
500	101 E	7.0	100 E	7.3	101 E	5.8	109 ESE	6.4	110 ESE	6.3	106 ESE	6.0
550	104 ESE	7.6	99 E	6.1	103 ESE	7.1	110 ESE	7.3	108 ESE	6.9	109 ESE	6.4
600	104 ESE	7.4	100 E	7.4	102 ESE	7.4	110 ESE	7.5	108 ESE	7.0	111 ESE	6.3
650	106 ESE	6.2	109 ESE	7.8	105 ESE	7.1	105 ESE	6.9	105 ESE	7.5	105 ESE	7.2
700	106 ESE	6.1	105 ESE	6.5	110 ESE	6.8	103 ESE	6.8	104 ESE	7.2	102 ESE	6.7
750	103 ESE	5.2	101 E	5.3	109 ESE	5.8	104 ESE	6.4	101 ESE	6.7	101 E	6.0
800	112 ESE	4.5	111 ESE	5.2	108 ESE	6.0	103 ESE	5.7	99 E	6.7	99 E	5.8
850	118 ESE	3.7	112 ESE	5.3	111 ESE	4.8	97 E	5.6	97 E	5.5	95 E	6.2
900	123 ESE	3.8	115 ESE	4.0	115 ESE	3.8	99 E	5.1	93 E	4.8	94 E	5.6
950	129 S E	3.6	121 ESE	4.0	118 ESE	3.8	100 E	4.8	99 E	4.4	95 E	3.0
1000	129 S E	3.6	131 S E	3.0	125 S E	2.9	104 ESE	4.6	101 E	4.6	103 ESE	2.0
1050	129 S E	3.6	129 S E	3.5	119 ESE	3.2	112 ESE	3.3	101 E	4.3	116 ESE	1.3
1100	135 S E	2.9	130 S E	3.5	129 S E	2.5	113 ESE	3.1	103 ESE	3.5	128 S E	1.2
1150	136 S E	2.8	137 S E	2.6	137 S E	2.4	121 ESE	2.5	108 ESE	3.1	138 S E	1.1
1200	141 S E	2.0	141 S E	2.1	148 SSE	1.7	133 S E	2.1	139 S E	1.5	181 S	0.5
1250	144 S E	2.5	156 SSE	1.5	185 S	1.0	166 SSE	1.4	209 SSW	0.9		
1300	147 SSE	2.0			199 SSW	1.1	238 WSW	1.5	239 WSW	0.6		
1350	149 SSE	1.6			216 S W	1.0						
1400												
1450												
1500												

ｺｳﾄﾞ	19日 9時 0分		19日 9時15分		19日 9時30分		19日11時 0分		19日11時15分		19日11時30分	
(m)	(deg)	(m/s)	(deg)	(m/s)	(deg)	(m/s)	(deg)	(m/s)	(deg)	(m/s)	(deg)	(m/s)
50	84 E	2.5	82 E	2.9	79 E	3.0	50 N E	3.3	36 N E	2.5	59 ENE	3.5
100	71 ENE	3.9	81 E	4.1	70 ENE	4.8	49 N E	4.0	36 N E	3.8	64 ENE	3.6
150	77 ENE	5.1	68 ENE	5.3	60 ENE	6.8	51 N E	4.3	42 N E	4.8	57 ENE	2.7
200	70 ENE	6.2	57 ENE	7.1	62 ENE	8.2	50 N E	5.4	42 N E	4.9	53 N E	2.4
250	57 ENE	7.9	58 ENE	7.3	67 ENE	9.6	52 N E	6.3	48 N E	5.4	59 ENE	3.0
300					70 ENE	10.5	59 ENE	7.0	53 N E	6.3	62 ENE	4.5
350					69 ENE	11.1			56 N E	7.2	63 ENE	6.3
400					69 ENE	11.6			56 ENE	7.8	66 ENE	7.7
450					74 ENE	11.5						
500					76 ENE	10.8						
550					78 ENE	10.6						
600												
650												
700												
750												
800												
850												
900												
950												
1000												
1050												
1100												
1150												
1200												
1250												
1300												
1350												
1400												
1450												
1500												

第10－2表　測風気球観測結果（放球地点 W16）

高度	15日 9時 0分		15日 9時15分		15日 9時30分		15日11時 0分		15日11時15分 (* 736m)		15日11時30分	
(m)	(deg)	(m/s)	(deg)	(m/s)	(deg)	(m/s)	(deg)	(m/s)	(deg)	(m/s)	(deg)	(m/s)
50	11 N	7.3	30 NNE	5.1	54 N E	5.7	359 N	3.8	51 N E	4.6	357 N	2.3
100	5 N	9.0	5 N	5.1	49 N E	6.3	1 N	3.9	48 N E	4.6	342 NNW	2.7
150	3 N	10.2	6 N	6.0	45 N E	6.8	7 N	4.2	42 N E	4.9	360 N	2.9
200	360 N	11.9	6 N	7.2	36 N E	6.7	15 NNE	5.1	31 NNE	4.4	14 NNE	3.4
250	357 N	12.7	3 N	10.8	27 NNE	6.8	19 NNE	6.2	12 NNE	5.8	24 NNE	3.8
300	354 N	12.9	347 NNW	11.5	18 NNE	7.3	15 NNE	6.8	10 N	6.1	21 NNE	4.1
350	353 N	13.4	346 NNW	11.7	6 N	8.0	12 NNE	7.0	11 N	5.5	18 NNE	4.5
400	352 N	13.9	347 NNW	10.5	353 N	9.6	20 NNE	6.9	17 NNE	5.6	13 NNE	4.8
450	350 N	12.5	352 N	9.0	347 NNW	9.5	22 NNE	7.0	27 NNE	5.4	9 N	6.4
500	347 NNW	10.8	355 N	7.2	348 NNW	9.2	24 NNE	7.2	34 N E	5.0	359 N	7.4
550	353 N	9.0	351 N	5.4	346 NNW	7.5	24 NNE	6.5	24 NNE	5.3	356 N	7.7
600	355 N	7.1	338 NNW	4.1	348 NNW	6.3	24 NNE	5.7	360 N	4.9	351 N	7.4
650	354 N	5.0	312 N W	2.8	347 NNW	6.0			336 N	4.5	356 N	6.2
700	354 N	4.4	316 N W	3.1	343 NNW	6.0			353 N	4.4	349 N	5.9
750	352 N	4.2	314 N W	3.3	337 NNW	6.1			355 N	4.0	348 NNW	5.7
800	328 NNW	4.7	312 N W	3.4	327 NNW	5.8			4 N	6.9	356 N	5.6
850	307 N W	5.2	314 N W	3.8	314 N W	5.9			4 N	8.8	354 N	5.2
900	291 WNW	5.7	316 N W	4.3	298 WNW	5.8			359 N	8.5	351 N	5.3
950	274 W	5.6	321 N W	4.2	283 WNW	4.3			356 N	6.7	355 N	6.0
1000	252 WSW	4.6	328 NNW	3.6	294 WNW	2.8			351 N	4.5	352 N	6.3
1050	254 WSW	3.7	335 NNW	2.7	313 N W	2.0			351 N	3.6	352 N	6.8
1100	300 WNW	3.2	333 NNW	3.0	336 NNW	2.6			332 NNW	2.7	354 N	7.1
1150	330 NNW	3.1	336 NNW	3.3	327 NNW	3.8			335 NNW	4.1		
1200	338 NNW	3.5	344 NNW	3.9	342 NNW	6.8			331 NNW	6.8		
1250	340 NNW	3.9	349 N	5.0	336 NNW	7.2			335 NNW	8.3		
1300	336 NNW	4.3	345 NNW	5.6	340 NNW	7.3			331 NNW	7.9		
1350	344 NNW	5.6	346 NNW	7.4	348 NNW	8.1			327 NNW	6.9		
1400	343 NNW	6.6	347 NNW	9.0	350 N	8.6						
1450	345 NNW	8.7			353 N	9.6						
1500	347 NNW	8.7			353 N	10.2						

高度	15日13時 0分		15日13時15分		15日13時30分		15日15時 0分		15日15時15分 (* 796m)		15日15時30分	
(m)	(deg)	(m/s)	(deg)	(m/s)	(deg)	(m/s)	(deg)	(m/s)	(deg)	(m/s)	(deg)	(m/s)
50	66 ENE	3.1	46 N E	4.2	57 ENE	3.9	94 E	5.5	81 E	4.8	91 E	4.0
100	64 ENE	3.8	57 ENE	3.6	53 N E	3.0	106 ESE	5.4	91 E	5.8	101 E	3.6
150	70 ENE	3.9	71 ENE	3.2	56 N E	4.1	114 ESE	5.2	103 ESE	5.2	99 E	3.7
200	67 ENE	4.8	68 ENE	2.9	56 N E	4.0	116 ESE	4.9	108 ESE	4.9	98 E	4.6
250	61 ENE	3.9	63 ENE	2.7	65 ENE	3.3	112 ESE	4.4	108 ESE	4.7	108 ESE	5.3
300	65 ENE	4.6	62 ENE	3.1	59 ENE	3.5	113 ESE	4.9	106 ESE	4.1	104 ESE	4.8
350	64 ENE	5.1	64 ENE	3.5	58 ENE	2.5	108 ESE	4.7	106 ESE	5.3	97 E	4.4
400	56 N E	5.2	56 N E	2.4	59 ENE	2.4	103 ESE	4.2	105 ESE	5.4	96 E	4.8
450	55 N E	5.3	46 N E	3.3	38 N E	2.1	103 ESE	4.0	103 ESE	5.1	90 E	4.7
500	47 N E	4.4	51 N E	3.7	64 ENE	2.4	87 E	3.2	98 E	4.8	80 E	4.2
550	38 N E	4.6	60 ENE	3.8	68 ENE	2.8	76 ENE	2.5	93 E	4.8	72 ENE	4.3
600	40 N E	4.8	61 ENE	3.7	57 ENE	3.3	83 E	2.4	90 E	4.6	66 ENE	4.4
650	21 NNE	3.9	63 ENE	3.1	39 N E	3.8	76 ENE	3.2	73 ENE	4.2	56 N E	4.2
700	10 N	3.7	60 ENE	3.2	32 NNE	4.0	65 ENE	3.5	57 ENE	3.9	40 N E	4.4
750	6 N	3.2	47 N E	3.4	29 NNE	3.5	58 ENE	3.4	7 N	2.8	23 NNE	4.5
800	1 N	2.2	48 N E	3.4	30 NNE	4.2	60 ENE	3.7	8 N	3.1	9 N	4.4
850	8 N	2.3	38 N E	4.2	18 NNE	3.9	55 N E	3.5	7 N	3.4	355 N	4.4
900	360 N	2.3	28 NNE	4.1	4 N	3.1	56 N E	3.4	1 N	3.3	350 N	4.4
950	5 N	1.7	25 NNE	5.2	353 N	2.4	36 N E	3.2	355 N	3.5	351 N	4.6
1000	331 NNW	2.9	11 N	4.2	340 NNW	2.9	7 N	3.4	358 N	3.6	345 NNW	4.5
1050	312 N W	3.3	7 N	4.4	333 NNW	3.2	337 NNW	4.2			345 NNW	4.8
1100	313 N W	3.9	355 N	4.6	324 N W	3.0	338 NNW	4.7			350 N	5.0
1150	302 WNW	3.4	357 N	4.3	327 NNW	3.0	340 NNW	5.3			352 N	5.4
1200	306 N W	2.8	342 NNW	3.5	325 N W	3.4	342 NNW	5.7			350 N	5.1
1250	308 N W	3.0	320 N W	3.5	318 N W	3.4	344 NNW	5.9			340 NNW	4.8
1300	304 WNW	3.2			316 N W	3.3	343 NNW	6.0			331 NNW	4.8
1350	308 N W	3.3			327 NNW	3.3	339 NNW	5.7			341 NNW	4.9
1400					338 NNW	3.8	341 NNW	5.4			341 NNW	5.3
1450					335 NNW	3.5	335 NNW	5.2			334 NNW	5.2
1500							336 NNW	5.7			334 NNW	5.8

第10－2表　（つづき）

ｺﾞﾙﾌﾞ	15日17時 0分		15日17時15分 (＊ 134m)		15日17時30分 (＊ 137m)		16日 6時 0分		16日 6時15分		16日 6時30分	
(m)	(deg)	(m/s)	(deg)	(m/s)	(deg)	(m/s)	(deg)	(m/s)	(deg)	(m/s)	(deg)	(m/s)
50	79 E	8.8	74 ENE	7.8	66 ENE	7.3	107 ESE	2.2	102 ESE	2.1	107 ESE	2.7
100	83 E	9.2	83 E	8.4	84 E	8.4	127 S E	2.3	115 ESE	2.9	111 ESE	3.4
150	83 E	9.5	84 E	15.0	89 E	11.2	123 ESE	2.6	107 ESE	3.3	116 ESE	3.7
200	78 ENE	8.9	84 E	16.7	89 E	19.0	136 S E	2.1	108 ESE	3.2	118 ESE	3.8
250	77 ENE	8.4	84 E	17.9	89 E	19.4	145 S E	1.9	110 ESE	3.1	119 ESE	3.7
300	77 ENE	9.3	83 E	15.7	86 E	16.4	125 S E	2.1	114 ESE	2.4	113 ESE	3.8
350	76 ENE	8.7	78 ENE	14.3	83 E	15.1	104 ESE	2.3	114 ESE	3.8	123 ESE	3.4
400	73 ENE	8.6	72 ENE	11.7	80 E	15.0	103 ESE	2.6	115 ESE	2.9	124 ESE	3.1
450	63 ENE	8.5	69 ENE	10.6	74 ENE	12.8	102 ESE	2.4	116 ESE	2.6	118 ESE	3.0
500	59 ENE	7.3	61 ENE	8.4	67 ENE	11.8	89 E	3.1	121 ESE	2.7	119 ESE	2.8
550	53 N E	6.7	53 N E	6.4	60 ENE	9.7	116 ESE	3.0	125 S E	2.5	122 ESE	2.9
600	44 N E	5.7	328 NNW	4.3	359 N	6.8	115 ESE	3.5	113 ESE	2.3	129 S E	2.7
650	29 NNE	5.0	317 N W	4.3	293 WNW	7.6	123 ESE	3.8	129 S E	1.8	129 S E	2.6
700	22 NNE	5.4	295 WNW	4.7	293 WNW	7.1	128 S E	3.8	146 S E	1.2	125 S E	2.3
750	6 N	4.8	297 WNW	5.9	279 W	6.1	130 S E	4.2	144 S E	1.3	146 S E	1.5
800	355 N	4.6	292 WNW	6.7	286 WNW	3.6	131 S E	4.6	136 S E	1.6	151 SSE	1.1
850	347 NNW	4.8	301 WNW	5.6	316 N W	2.7	129 S E	4.7	140 S E	1.9	158 SSE	1.0
900	331 NNW	4.6	318 N W	5.2	329 NNW	2.9	124 ESE	4.8	148 SSE	2.5	162 SSE	0.9
950	334 NNW	4.3	325 N W	5.2	342 NNW	3.7	122 ESE	5.0	150 SSE	3.1	150 SSE	1.1
1000	323 N W	4.4	318 N W	4.9	353 N	3.8	128 S E	5.1	156 SSE	3.3	139 S E	1.9
1050	331 NNW	4.3	320 N W	4.5	351 N	4.1	140 S E	5.0	159 SSE	3.9	146 S E	2.6
1100	326 N W	4.2	331 NNW	4.5	344 NNW	4.7	146 S E	5.1	160 SSE	4.2	146 S E	3.4
1150	334 NNW	4.3	319 N W	4.5	342 NNW	4.9	143 S E	5.9	158 SSE	4.2	142 S E	4.3
1200	346 NNW	4.4	319 N W	4.7	348 NNW	5.4			155 SSE	4.7	136 S E	5.2
1250	338 NNW	6.0	322 N W	5.3	339 NNW	5.7			147 SSE	5.4	137 S E	6.5
1300	323 N W	7.2	321 N W	6.5	329 NNW	5.8			141 S E	6.5	139 S E	7.3
1350	313 N W	7.7	317 N W	7.4	322 N W	6.0			144 S E	7.4		
1400	308 N W	8.6	309 N W	8.3					143 S E	6.8		
1450									146 S E	6.3		
1500												

ｺﾞﾙﾌﾞ	日 時 分		日 時 分		日 時 分		16日 8時 0分		16日 8時15分		日 時 分	
(m)	(deg)	(m/s)	(deg)	(m/s)	(deg)	(m/s)	(deg)	(m/s)	(deg)	(m/s)	(deg)	(m/s)
50							77 ENE	1.8	115 ESE	1.8		
100							120 ESE	2.2	119 ESE	2.3		
150							126 S E	3.5	105 ESE	2.4		
200							126 S E	4.2	113 ESE	3.3		
250							122 ESE	5.5	121 ESE	4.5		
300							119 ESE	4.2	125 S E	5.0		
350							116 ESE	4.8	127 S E	5.0		
400							117 ESE	4.7	126 S E	4.8		
450							117 ESE	4.7	129 S E	4.7		
500							116 ESE	4.9	128 S E	4.6		
550							117 ESE	4.9	128 S E	4.7		
600							116 ESE	4.9	127 S E	4.8		
650							116 ESE	4.8	126 S E	5.0		
700							116 ESE	4.7	125 S E	4.9		
750							116 ESE	4.7	124 S E	4.7		
800							113 ESE	4.2	125 S E	4.5		
850							115 ESE	4.6	127 S E	4.4		
900							123 ESE	4.4	130 S E	4.6		
950							127 S E	4.3	130 S E	4.8		
1000							134 S E	3.7	133 S E	4.6		
1050							145 S E	3.1	140 S E	4.2		
1100							157 SSE	2.9	151 SSE	3.7		
1150							162 SSE	2.8	162 SSE	3.2		
1200							153 SSE	3.5	169 SSE	3.1		
1250							152 SSE	4.3	167 SSE	3.7		
1300							158 SSE	4.7	167 SSE	4.5		
1350							152 SSE	6.0	163 SSE	4.8		
1400							150 SSE	6.2	159 SSE	5.6		
1450							147 SSE	7.0	150 SSE	7.1		
1500							147 SSE	7.5	153 SSE	7.7		

第10－2表　（つづき）

コウド	16日9時0分 (* 275m)		16日9時15分		16日9時30分		16日11時0分		16日11時15分		16日11時30分	
(m)	(deg)	(m/s)	(deg)	(m/s)	(deg)	(m/s)	(deg)	(m/s)	(deg)	(m/s)	(deg)	(m/s)
50	132 S E	3.3	140 S E	4.0	133 S E	3.0	59 ENE	0.9	157 SSE	1.1	239 WSW	0.9
100	158 SSE	3.9	138 S E	3.5	137 S E	3.6	90 C	0.3	173 S	1.5	261 W	0.9
150	170 S	4.1	153 SSE	3.1	133 S E	3.4	107 C	0.2	165 SSE	1.7	241 WSW	1.3
200	173 S	4.2	152 SSE	3.0	127 S E	3.3	113 ESE	0.5	178 S	1.4	232 S W	1.5
250	161 SSE	4.1	149 SSE	3.0	133 S E	3.5	115 ESE	0.7	176 S	1.4	232 S W	1.6
300	161 SSE	4.2	151 SSE	3.2	140 S E	3.8	118 ESE	0.9	180 S	1.3	217 S W	1.4
350	152 SSE	4.3	152 SSE	3.7	145 S E	3.8	128 S E	1.2	197 SSW	1.3	219 S W	1.1
400	148 SSE	4.5	157 SSE	4.2	147 SSE	3.8	137 S E	1.2	201 SSW	1.7	212 SSW	1.3
450	149 SSE	4.6	161 SSE	4.3	148 SSE	3.9	156 SSE	1.1	202 SSW	2.1	202 SSW	1.9
500	143 S E	4.2	157 SSE	4.7	153 SSE	3.8	172 S	1.1	206 SSW	2.6	197 SSW	2.7
550	146 S E	5.2	165 SSE	4.3	151 SSE	3.1	180 S	1.1	199 SSW	2.8	198 SSW	4.3
600	144 S E	5.0	169 S	4.2	149 SSE	2.5	179 S	1.7	194 SSW	3.2	192 SSW	5.5
650	146 SSE	4.5	173 S	4.5	153 SSE	2.6	183 S	3.5	194 SSW	5.3	187 S	6.5
700	153 SSE	4.8	174 S	4.5	152 SSE	3.6	188 S	5.0	185 S	6.2	186 S	6.9
750	155 SSE	4.3	178 S	4.8	154 SSE	4.5	190 S	5.6	184 S	6.6	189 S	7.5
800	156 SSE	3.9	185 S	3.9	163 SSE	5.6	191 S	5.8	182 S	7.4	189 S	7.2
850	158 SSE	4.3	178 S	4.3	166 SSE	6.4	190 S	6.3	182 S	7.7	188 S	7.5
900	161 SSE	4.3	172 S	5.1	169 SSE	6.7	189 S	6.9	184 S	7.4	184 S	8.0
950	179 S	4.6	166 SSE	5.3	170 S	6.5	190 S	7.0	185 S	7.4	183 S	8.1
1000	184 S	5.1	169 S	5.0	172 S	6.7	188 S	7.1	186 S	7.4	183 S	8.3
1050	174 S	4.7	172 S	5.3	173 S	7.3	189 S	6.9	187 S	7.8	180 S	9.1
1100	167 SSE	4.8	171 S	5.7	186 S	5.3	189 S	6.7	186 S	8.4	181 S	9.4
1150	169 SSE	5.2	176 S	5.7	188 S	5.8	188 S	6.8	185 S	8.5	184 S	8.5
1200	168 SSE	5.1	176 S	6.1	185 S	5.3	186 S	7.1	185 S	8.7	181 S	9.1
1250	166 SSE	5.6	173 S	6.5	179 S	5.6	187 S	7.4	186 S	9.0	179 S	9.9
1300	171 S	6.0	173 S	6.6	184 S	6.2	185 S	7.7	186 S	9.3	179 S	10.2
1350	173 S	6.5			178 S	6.6	184 S	8.4	186 S	9.6	178 S	10.8
1400	168 SSE	7.9			167 SSE	7.1	180 S	8.4			177 S	10.8
1450	163 SSE	8.5			161 SSE	8.5	173 S	9.7			177 S	11.3
1500					157 SSE	9.7	168 SSE	11.0				

コウド	16日13時0分		16日13時15分		16日13時30分		16日15時0分		16日15時15分		16日15時30分	
(m)	(deg)	(m/s)	(deg)	(m/s)	(deg)	(m/s)	(deg)	(m/s)	(deg)	(m/s)	(deg)	(m/s)
50	89 E	1.6	94 E	2.7	73 ENE	3.1	53 N E	3.3	28 NNE	3.0	70 ENE	4.1
100	92 E	2.0	97 E	1.9	75 ENE	2.5	61 ENE	2.7	48 N E	3.4	52 N E	4.2
150	89 E	1.2	94 E	1.7	76 ENE	1.7	73 ENE	2.6	75 ENE	4.1	94 E	4.3
200	119 ESE	1.6	101 E	1.9	94 E	1.8	83 E	3.4	95 E	3.7	115 ESE	5.2
250	146 SSE	2.4	110 ESE	1.6	128 S E	2.4	98 E	2.9	127 S E	4.4	118 ESE	6.0
300	146 SSE	2.6	121 ESE	1.3	132 S E	2.8	140 S E	3.2	134 S E	4.9	131 S E	5.6
350	148 SSE	2.9	135 S E	1.6	134 S E	3.0	156 SSE	4.8	146 S E	6.2	143 S E	5.5
400	147 SSE	2.8	145 S E	2.1	142 S E	2.7	158 SSE	5.9	153 SSE	6.6	149 SSE	5.6
450	148 SSE	2.5	156 SSE	2.2	156 SSE	2.9	159 SSE	6.3	160 SSE	6.6	155 SSE	5.4
500	150 SSE	2.4	162 SSE	2.1	162 SSE	3.3	160 SSE	6.5	164 SSE	6.7	157 SSE	5.5
550	152 SSE	2.6	176 S	2.4	168 SSE	3.6	163 SSE	7.2	158 SSE	7.6	160 SSE	5.9
600	163 SSE	2.9	176 S	2.9	165 SSE	3.8	165 SSE	7.7	158 SSE	8.0	162 SSE	6.3
650	173 S	3.5	174 S	3.6	167 SSE	4.4	169 S	7.9	171 S	8.2	164 SSE	6.8
700	177 S	4.5	175 S	4.5	171 S	4.9	169 S	8.2	167 SSE	8.1	164 SSE	7.7
750	180 S	5.5	175 S	5.4	173 S	5.4	167 SSE	8.5	169 S	8.1	163 SSE	8.5
800	179 S	6.1	178 S	6.2	174 S	6.1	167 SSE	8.5	168 SSE	8.3	166 SSE	8.6
850	181 S	7.1	178 S	7.1	176 S	6.7	169 SSE	8.4	169 S	8.5	167 SSE	9.2
900	[illegible] S	7.9	178 S	7.9	180 S	7.5	171 S	7.9	170 S	8.5	168 SSE	8.6
950	177 S	8.4	180 S	[illegible]	185 S	7.5	170 S	8.9	173 S	8.7	169 S	9.2
1000	180 S	8.9	182 S	8.9	182 S	7.7	177 S	9.5	177 S	9.2	169 S	9.8
1050	186 S	9.3	181 S	9.1	182 S	8.2	182 S	9.8	181 S	10.0	170 S	10.1
1100	187 S	9.9	180 S	10.3	185 S	8.7	177 S	11.2	181 S	10.6	174 S	9.9
1150	187 S	10.2	183 S	10.4	187 S	9.5	178 S	11.4	183 S	10.6	174 S	10.3
1200	187 S	11.0	186 S	10.9	185 S	10.3	176 S	11.2	186 S	11.8	186 S	10.0
1250	167 S	11.5	183 S	11.2	181 S	10.8	180 S	11.4	188 S	12.8	187 S	10.5
1300	184 S	11.7	178 S	11.5	177 S	11.1	179 S	11.3	191 S	12.0	186 S	11.3
1350	179 S	12.4	175 S	12.0	175 S	10.9	182 S	11.1				
1400	174 S	12.9	173 S	12.3	171 S	12.1						
1450	172 S	13.5	172 S	12.5								
1500	171 S	13.3										

第10－2表　（つづき）

高度	16日17時00分		16日17時15分 (**)		16日17時30分 (**)		16日18時00分 (* 129m)		16日18時15分 (**)		16日18時30分	
(m)	(deg)	(m/s)	(deg)	(m/s)	(deg)	(m/s)	(deg)	(m/s)	(deg)	(m/s)	(deg)	(m/s)
50	49 N E	6.5	44 N E	10.7	49 N E	12.7	44 N E	6.8	47 N E	9.0	53 N E	6.8
100	56 ENE	5.1	49 N E	16.1	54 N E	19.9	74 ENE	9.4	51 N E	15.5	80 E	8.7
150	75 ENE	5.9	53 N E	22.1	57 ENE	27.6	83 E	14.9	60 ENE	21.3	93 E	7.6
200	109 ESE	6.4	54 N E	25.6	59 ENE	32.2	103 ESE	12.2	74 ENE	25.8	116 ESE	7.1
250	118 ESE	7.9	60 ENE	22.3	61 ENE	32.6	151 SSE	9.3	85 E	29.0	143 S E	8.8
300	134 S E	7.2	67 ENE	18.8	64 ENE	32.9	167 SSE	7.3	101 E	24.6	168 SSE	8.6
350	130 S E	7.3	94 E	16.3	83 E	22.4	166 SSE	6.4	135 S E	16.6	168 SSE	8.4
400	141 S E	6.1	126 S E	13.4	129 S E	11.9	165 SSE	5.5	178 S	12.3	170 S	7.6
450	148 SSE	5.8	137 S E	13.2	155 SSE	12.6	175 S	4.8	210 SSW	13.9	171 S	7.0
500	155 SSE	5.8	138 S E	13.9	168 SSE	12.9	198 SSW	4.9	225 S W	14.6	167 SSE	7.2
550	163 SSE	6.0	135 S E	13.9	192 SSW	14.1	191 S	4.6	229 S W	12.8	167 SSE	6.9
600	170 S	6.1	133 S E	13.1	183 S	13.5	179 S	4.8	209 SSW	9.6	166 SSE	6.8
650	172 S	5.8	129 S E	12.6	175 S	11.1	173 S	4.3	194 SSW	6.8	162 SSE	7.4
700	168 SSE	5.9	148 SSE	11.4	174 S	9.9	167 SSE	5.4	198 SSW	7.0	165 SSE	6.9
750			173 S	9.7	154 SSE	10.4	173 S	5.9	200 SSW	6.4	168 SSE	6.5
800			181 S	8.4	146 S E	10.9	169 S	6.3	203 SSW	5.7	170 S	6.3
850			189 S	7.9	166 SSE	9.1	166 SSE	5.8	200 SSW	5.2	178 S	6.0
900			191 S	8.6	182 S	6.4	166 SSE	5.5	193 SSW	5.1	182 S	7.1
950			194 SSW	8.0	195 SSW	8.1	164 SSE	5.2	201 SSW	5.8	182 S	8.1
1000			193 SSW	6.7	211 SSW	9.6			216 S W	7.4	183 S	8.4
1050			191 S	7.3	211 SSW	8.0			213 SSW	6.9	185 S	8.1
1100			187 S	8.1	205 SSW	7.6			205 SSW	6.1	190 S	8.2
1150			178 S	8.9	206 SSW	8.3			196 SSW	7.3	196 SSW	8.3
1200			181 S	8.6	216 S W	9.6			186 S	8.1	199 SSW	8.9
1250			193 SSW	7.3	221 S W	9.5			182 S	9.1	192 SSW	8.9
1300			196 SSW	7.4	218 S W	9.2			182 S	9.6		
1350			200 SSW	7.7	213 SSW	8.9			182 S	9.2		
1400			203 SSW	7.7	202 SSW	8.3			175 S	9.8		
1450			204 SSW	8.5	196 SSW	8.2						
1500												

高度	16日19時00分		16日19時15分		16日19時35分 (**)		日 時 分		17日 9時22分 (**)		17日 9時32分	
(m)	(deg)	(m/s)	(deg)	(m/s)	(deg)	(m/s)	(deg)	(m/s)	(deg)	(m/s)	(deg)	(m/s)
50	62 ENE	5.1	61 ENE	3.7	70 ENE	4.8			38 N E	9.7	360 N	9.8
100	109 ESE	5.2	102 ESE	5.8	95 E	6.4			32 NNE	14.3	351 N	10.4
150	123 ESE	6.1	120 ESE	5.7	109 ESE	6.9			30 NNE	22.3	93 E	22.1
200	154 SSE	6.7	144 S E	5.6	133 S E	6.4			29 NNE	27.8	21 NNE	22.7
250	160 SSE	7.2	163 SSE	6.5	163 SSE	6.0			21 NNE	20.4	9 N	14.3
300	179 S	6.3	171 S	6.6	175 S	6.3			15 NNE	12.4	11 N	14.2
350	188 S	6.8	172 S	6.6	180 S	6.3			11 N	9.4	12 NNE	13.6
400	175 S	6.8	179 S	6.4	181 S	6.5			4 N	6.5	11 N	13.6
450	172 S	6.9	181 S	6.4	179 S	6.5			354 N	6.0	10 N	12.4
500	179 S	7.1	181 S	6.5	178 S	6.7			348 NNW	4.7	10 N	11.1
550	178 S	6.8	182 S	6.7	177 S	6.7			340 NNW	3.6	14 NNE	10.2
600	180 S	6.9	180 S	7.0	176 S	6.7			347 NNW	2.6	17 NNE	9.3
650	181 S	7.2	177 S	7.3	177 S	6.9			1 N	2.6	19 NNE	8.5
700	180 S	7.6	174 S	7.7	177 S	7.2			283 WNW	2.3	21 NNE	7.9
750	181 S	7.7	174 S	8.0	176 S	7.5			173 S	1.4	23 NNE	7.4
800	181 S	8.0	175 S	8.2	175 S	7.8			122 ESE	1.9	25 NNE	7.1
850	181 S	8.4	175 S	8.5	175 S	8.5					27 NNE	7.0
900	184 S	8.4	173 S	8.9	176 S	8.8					28 NNE	6.9
950	181 S	8.8			177 S	9.1					31 NNE	6.8
1000	178 S	9.0			178 S	9.8					34 N E	6.7
1050					179 S	10.1						
1100					177 S	11.4						
1150					176 S	11.8						
1200					178 S	11.3						
1250					181 S	11.7						
1300					183 S	12.4						
1350					183 S	12.4						
1400					182 S	12.0						
1450					181 S	11.7						
1500												

第10－2表　（つづき）

30分	17日11時 0分		17日11時15分		17日11時30分 (##)		17日13時 0分		17日13時15分		17日13時30分	
(m)	(deg)	(m/s)	(deg)	(m/s)	(deg)	(m/s)	(deg)	(m/s)	(deg)	(m/s)	(deg)	(m/s)
50	29 NNE	8.6	23 NNE	9.5	40 N E	13.9	43 N E	12.0	43 N E	10.8	47 N E	8.3
100	29 NNE	9.8	23 NNE	10.5	40 N E	27.8	44 N E	12.7	37 N E	9.5	44 N E	8.6
150	26 NNE	10.3	32 NNE	10.4	37 N E	45.8	42 N E	12.7			42 N E	9.2
200	26 NNE	10.1	27 NNE	10.3	35 N E	59.9	34 N E	12.9			45 N E	10.4
250	19 NNE	12.2	29 NNE	11.4	33 NNE	56.6	25 NNE	13.6			42 N E	12.3
300	20 NNE	14.7	29 NNE	12.8	30 NNE	40.2	21 NNE	14.2			35 N E	10.9
350	12 NNE	15.2	25 NNE	13.8	11 N	17.6	19 NNE	14.5			32 NNE	10.5
400	8 N	13.3	23 NNE	14.0	283 WNW	11.1	15 NNE	14.1			24 NNE	10.6
450	5 N	12.5	22 NNE	15.2	215 S W	16.1	7 N	11.6			16 NNE	10.0
500	4 N	11.7	20 NNE	15.0	217 S W	10.0	359 N	10.7			8 N	9.4
550	3 N	11.4	18 NNE	13.6	218 S W	6.1	354 N	11.9			1 N	9.6
600	4 N	12.0	17 NNE	13.2	224 S W	5.0	345 NNW	12.7			356 N	10.0
650	6 N	12.3	17 NNE	12.7	247 WSW	3.4	333 NNW	11.4			346 NNW	8.6
700	4 N	9.3	16 NNE	11.5	295 WNW	2.4	334 NNW	10.1			348 NNW	8.6
750	6 N	8.3	16 NNE	10.5	337 NNW	3.3	344 NNW	10.9			346 NNW	8.5
800	8 N	7.9	14 NNE	9.9	360 N	7.0	341 NNW	9.3			348 NNW	8.8
850	10 N	7.7	10 N	10.4	12 NNE	11.4	342 NNW	9.2			353 N	10.2
900	19 NNE	6.3	6 N	9.4	13 NNE	14.2	349 N	10.8			349 N	8.4
950	28 NNE	5.1	2 N	7.9	16 NNE	17.2	355 N	12.1			352 N	8.8
1000	28 NNE	5.3	359 N	7.2	19 NNE	19.5	355 N	11.2			356 N	9.2
1050	22 NNE	4.2	356 N	7.3	18 NNE	18.7	353 N	10.1			352 N	8.8
1100	14 NNE	3.5			19 NNE	21.1	350 N	9.4			350 N	10.3
1150					22 NNE	24.4	343 NNW	9.6			345 NNW	10.4
1200					23 NNE	22.7	331 NNW	8.8			345 NNW	11.0
1250							327 NNW	8.3			348 NNW	11.5
1300							324 N W	7.9			347 NNW	11.2
1350							320 N W	7.6				
1400							322 N W	8.0				
1450							311 N W	6.3				
1500							318 N W	6.0				

30分	17日15時 0分		17日15時15分		17日15時30分		17日17時 0分		17日17時15分		17日17時30分	
(m)	(deg)	(m/s)	(deg)	(m/s)	(deg)	(m/s)	(deg)	(m/s)	(deg)	(m/s)	(deg)	(m/s)
50	351 N	3.1	32 NNE	4.6	10 N	2.0	351 N	5.7	27 NNE	6.9	25 NNE	6.1
100	356 N	3.3	7 N	5.9	4 N	2.4	4 N	7.7	31 NNE	7.6	24 NNE	6.3
150	1 N	3.4	1 N	5.8	14 NNE	4.5	12 NNE	8.1	36 N E	8.6	34 N E	7.1
200	18 NNE	3.8	9 N	5.8	19 NNE	6.2	16 NNE	8.8	35 N E	8.7	34 N E	9.5
250	14 NNE	3.4	21 NNE	5.4	18 NNE	7.0	18 NNE	9.2	30 NNE	9.4	34 N E	8.7
300	17 NNE	4.2	20 NNE	6.2	15 NNE	7.3	18 NNE	9.3	23 NNE	9.5	28 NNE	8.7
350	20 NNE	4.6	20 NNE	6.8	15 NNE	7.7	19 NNE	9.5	17 NNE	10.1	23 NNE	8.5
400	22 NNE	5.3	18 NNE	7.1	22 NNE	7.0	20 NNE	9.9	22 NNE	12.5	20 NNE	9.2
450			21 NNE	7.0	22 NNE	6.7	21 NNE	10.1	17 NNE	11.7	17 NNE	9.7
500			24 NNE	8.0	27 NNE	7.3	21 NNE	10.3	16 NNE	10.8	14 NNE	10.1
550			20 NNE	7.7	22 NNE	8.4	18 NNE	10.7	17 NNE	9.9	10 N	10.1
600			17 NNE	8.7	13 NNE	9.6	15 NNE	10.5	11 NNE	8.3	5 N	8.7
650			16 NNE	8.5	12 NNE	9.0	10 N	9.4	9 N	8.6	6 N	7.8
700			14 NNE	9.4	18 NNE	8.1	3 N	8.4	9 N	7.7	8 N	7.1
750			8 N	7.9	12 NNE	8.3	2 N	9.0	4 N	7.8	5 N	7.4
800			3 N	7.3	2 N	7.3	4 N	9.9	357 N	7.4	360 N	9.2
850			3 N	8.1	354 N	7.0	9 N	9.6	353 N	7.1	355 N	10.4
900			357 N	8.3	350 N	6.8	12 NNE	8.9	355 N	7.3	350 N	10.4
950			352 N	7.4	349 N	6.0	9 N	7.8	4 N	7.8	351 N	10.2
1000			344 NNW	8.2	355 N	6.3	4 N	8.8	7 N	7.2	351 N	9.9
1050			347 NNW	8.2	356 N	6.3	358 N	7.5	9 N	6.7	351 N	8.1
1100			357 N	7.9	353 N	6.2	355 N	8.3	9 N	6.8	358 N	7.3
1150			357 N	8.1	350 N	6.4	356 N	9.6	7 N	7.5	3 N	7.1
1200			360 N	8.8	356 N	6.4	360 N	8.8	8 N	7.3	2 N	8.2
1250			3 N	9.2	359 N	7.0	2 N	7.4	9 N	8.0	359 N	7.9
1300			2 N	8.9	359 N	7.7	5 N	6.5	8 N	8.1	352 N	7.3
1350			357 N	8.4	350 N	7.4	5 N	6.7	359 N	7.2	345 NNW	6.6
1400			353 N	8.7	352 N	7.9	358 N	6.1	343 NNW	6.9	339 NNW	6.9
1450			356 N	8.9	352 N	8.8	347 NNW	6.1	346 NNW	8.4	331 NNW	7.6
1500					349 N	9.0	333 NNW	6.2				

第10－2表　（つづき）

高さ	1988 6月 0日		1988 6月15日		1988 6月30日		1988 7月 1日		1988 7月15日		1988 7月30日	
(m)	(deg)	(m/s)	(deg)	(m/s)	(deg)	(m/s)	(deg)	(m/s)	(deg)	(m/s)	(deg)	(m/s)
50	264 W	5.3	261 W	4.6	265 W	5.4	270 W	2.9	22 NNE	0.9	65 ENE	1.5
100	256 WSW	5.9	258 WSW	4.9	257 WSW	5.8	263 W	2.4	345 NNW	1.2	35 N E	2.1
150	243 WSW	3.5	234 S W	2.5	232 S W	3.9	239 WSW	1.5	353 N	0.6	33 NNE	1.4
200	186 S	1.6	196 SSW	1.6	176 S	1.0	196 SSW	1.0	275 C	0.4	83 E	0.6
250	153 SSE	1.2	169 S	1.5	144 S E	1.0	157 SSE	1.5	188 S	0.8	162 C	0.2
300	149 SSE	0.9	156 SSE	1.6	145 S E	1.3	173 S	1.7	155 SSE	1.2	179 S	0.8
350	154 SSE	1.2	154 SSE	1.3	160 SSE	1.5	177 S	1.5	158 SSE	1.6	170 S	1.6
400	160 SSE	1.9	166 SSE	1.5	172 S	1.8	196 SSW	1.7	173 S	2.0	175 S	2.1
450	167 SSE	2.0	171 S	1.9	176 S	1.9	186 S	1.4	162 SSE	2.0	171 S	2.0
500	166 SSE	1.8	174 S	2.6	178 S	2.0	149 SSE	1.2	155 SSE	1.5	172 S	1.8
550	160 SSE	1.7	184 S	2.4	180 S	2.1	128 S E	1.2	151 SSE	1.0	176 S	1.8
600	168 SSE	1.8	189 S	2.3	177 S	2.0	125 S E	1.4	146 SSE	1.1	164 SSE	1.2
650	175 S	2.2	189 S	3.1	182 S	2.1	127 S E	1.6	138 S E	1.7	140 S E	1.2
700	176 S	3.0	184 S	3.7	192 SSW	2.6	133 S E	1.8	137 S E	2.3	137 S E	1.7
750	179 S	3.3	185 S	3.8	181 S	3.0	145 S E	1.9	130 S E	2.6	135 S E	2.0
800	188 S	3.6	189 S	3.5	179 S	3.0	162 SSE	2.3	140 S E	2.4	135 S E	2.5
850	194 SSW	3.3	191 S	3.3	179 S	3.0	175 S	2.6	153 SSE	2.0	139 S E	2.6
900	199 SSW	3.0	193 SSW	3.1	190 S	3.1	181 S	2.8	169 S	2.3	146 S E	2.1
950	206 SSW	2.9	198 SSW	2.9	195 SSW	3.0	187 S	3.0	186 S	2.1	159 SSE	2.0
1000	212 SSW	2.7	204 SSW	2.6	201 SSW	2.6	189 S	2.9	190 S	2.7	171 S	2.3
1050	223 S W	2.7	219 S W	2.8	203 SSW	2.5	192 SSW	2.9	193 SSW	2.9	186 S	2.7
1100	232 S W	3.0	236 S W	3.1	212 SSW	2.1	203 SSW	3.0	217 S W	3.2	200 SSW	2.7
1150	240 WSW	3.4	242 WSW	3.2	242 WSW	3.0	226 S W	3.4	233 S W	3.5	212 SSW	2.6
1200	249 WSW	3.6	241 WSW	3.3	243 WSW	3.4	240 WSW	3.9	239 WSW	4.1	232 S W	3.5
1250	253 WSW	3.6	241 WSW	3.6	241 WSW	3.6	241 WSW	3.8	236 WSW	4.0	241 WSW	4.0
1300	249 WSW	3.6	246 WSW	4.0	246 WSW	3.8	244 WSW	4.1	243 WSW	4.1	248 WSW	4.0
1350			257 WSW	4.4	258 WSW	3.6	252 WSW	4.1	254 WSW	4.1	253 WSW	3.9
1400			253 WSW	4.7	257 WSW	4.1	254 WSW	4.5	256 WSW	4.6	251 WSW	4.1
1450			247 WSW	5.1	246 WSW	4.9	249 WSW	4.8	247 WSW	5.1		
1500							237 WSW	5.5				

高さ	1988 8月 0日		1988 8月15日		1988 8月30日		1988 9月 0日		1988 9月15日		1988 9月30日	
(m)	(deg)	(m/s)	(deg)	(m/s)	(deg)	(m/s)	(deg)	(m/s)	(deg)	(m/s)	(deg)	(m/s)
50	60 ENE	3.1	45 N E	3.7	41 N E	3.4	56 N E	3.8	66 ENE	4.1	73 ENE	4.3
100	54 N E	3.4	44 N E	3.5	47 N E	4.0	48 N E	4.3	59 ENE	4.3	66 ENE	4.3
150	52 N E	2.3	64 ENE	3.2	56 ENE	4.4	52 N E	5.1	52 N E	5.0	64 ENE	4.8
200	61 ENE	1.9	98 E	2.1	58 ENE	3.0	46 N E	4.5	59 ENE	5.4	65 ENE	5.4
250	79 E	0.7	118 ESE	1.7	98 E	3.0	61 ENE	3.8	69 ENE	4.9	75 ENE	5.9
300	104 ESE	1.1	115 ESE	2.0	107 ESE	2.6	84 E	4.0	84 E	4.7	88 E	5.0
350	124 ESE	1.8	115 ESE	2.2	106 ESE	3.0	97 E	4.0	101 E	4.4	98 E	5.0
400	134 S E	2.1	114 ESE	2.4	107 ESE	3.1	107 ESE	4.0	103 ESE	5.4	109 ESE	4.7
450	139 S E	1.9	108 ESE	3.0	99 E	3.6	110 ESE	4.3	107 ESE	5.0	109 ESE	5.2
500	138 S E	1.8	114 ESE	2.9	100 E	3.7	105 ESE	5.0	119 ESE	4.9	118 ESE	5.0
550	130 S E	1.8	112 ESE	2.6	106 ESE	3.7	125 S E	4.6	132 S E	4.5	135 S E	4.7
600	128 S E	2.0	116 ESE	2.1	107 ESE	3.8	138 S E	4.1	145 S E	3.3	155 SSE	3.9
650	130 S E	2.4	121 ESE	1.7	105 ESE	3.0	153 SSE	3.0	158 SSE	2.7	167 SSE	3.1
700	132 S E	2.9	122 ESE	1.7	102 ESE	2.4	149 SSE	2.8	173 S	2.6	172 S	2.8
750	130 S E	3.2	122 ESE	1.9	113 ESE	2.0	160 SSE	2.5	177 S	3.2	186 S	3.1
800	132 S E	3.2	126 S E	2.1	114 ESE	2.0	183 S	3.3	182 S	3.5	185 S	3.6
850	150 SSE	2.7	131 S E	2.3	127 S E	1.8	183 S	4.2	185 S	3.3	202 SSW	3.7
900	162 SSE	2.5	165 SSE	2.3	157 SSE	2.2	191 S	4.7	193 SSW	3.0	204 SSW	3.4
950	169 SSE	2.9	176 S	2.9	171 S	2.2	185 S	3.9	208 SSW	2.9	211 SSW	3.1
1000	179 S	3.2	171 S	2.7	183 S	2.7	200 SSW	3.5	223 S W	3.0	231 S W	3.0
1050	183 S	3.2	192 SSW	2.9	187 S	3.0	212 SSW	3.3	237 WSW	3.2	249 WSW	3.2
1100	194 SSW	3.1	216 S W	3.0	201 SSW	2.5	237 WSW	3.6	245 WSW	3.2	247 WSW	3.3
1150	217 S W	3.4	237 WSW	3.1	220 S W	2.4	238 WSW	3.6	246 WSW	2.9	242 WSW	3.5
1200	235 S W	3.8	241 WSW	3.6	235 S W	3.0	250 WSW	3.9	247 WSW	3.3	244 WSW	3.4
1250	237 WSW	3.7	242 WSW	3.7	248 WSW	3.6	246 WSW	3.5	245 WSW	3.2	249 WSW	3.3
1300	238 WSW	3.6	241 WSW	3.6	248 WSW	3.8	248 WSW	3.3	248 WSW	3.2	254 WSW	3.7
1350	243 WSW	3.7	251 WSW	3.8	249 WSW	4.0	244 WSW	3.3	263 W	3.7	256 WSW	3.8
1400	247 WSW	3.9	258 WSW	4.2			245 WSW	3.3	257 WSW	3.9	259 W	4.1
1450			251 WSW	4.5					249 WSW	3.8		
1500									244 WSW	4.1		

第10－2表　（つづき）

ｺｳﾄﾞ	18811日 0時		18811日15時		18811日30時		日 時 分		日 時 分		18813日30時	
(m)	(deg)	(m/s)	(deg)	(m/s)	(deg)	(m/s)	(deg)	(m/s)	(deg)	(m/s)	(deg)	(m/s)
50	82 E	4.3	72 ENE	4.3	76 ENE	5.9					101 E	3.0
100	82 E	4.6	81 E	4.4	90 E	4.5					111 ESE	3.7
150	87 E	4.6	92 E	3.9	92 E	3.3					124 S E	4.4
200	97 E	5.0	102 ESE	4.0	81 E	3.8					137 S E	5.1
250	100 E	4.6	108 ESE	3.9	85 E	4.3					133 S E	4.3
300	110 ESE	4.5	111 ESE	4.0	105 ESE	3.6					121 ESE	3.6
350	114 ESE	4.6	114 ESE	4.3	120 ESE	3.8					117 ESE	4.2
400	129 S E	3.1	121 ESE	3.9	126 S E	4.0					102 ESE	3.3
450	135 S E	3.9	126 S E	4.2	119 ESE	4.2					92 E	3.8
500	141 S E	3.1	139 S E	3.2	126 S E	5.0					94 E	3.8
550	156 SSE	2.7	155 SSE	2.6	129 S E	5.2					97 E	4.2
600	153 SSE	3.1	163 SSE	2.7	136 S E	4.8					90 E	4.2
650	155 SSE	3.7	165 SSE	2.4	149 SSE	3.9					85 E	3.7
700	160 SSE	2.9	169 S	2.1	163 SSE	3.4					89 E	3.8
750	168 SSE	3.1	184 S	2.0	192 SSW	2.7					98 E	2.9
800	185 S	2.3	201 SSW	1.8	214 S W	2.0					98 E	2.7
850	183 S	2.2	219 S W	1.4	215 S W	1.6					105 ESE	3.3
900	196 SSW	1.8	227 S W	1.2	211 SSW	1.3					109 ESE	3.1
950	227 S W	1.5	237 WSW	1.2	222 S W	0.9					113 ESE	3.1
1000	230 S W	1.0	245 WSW	1.0	239 WSW	0.9					111 ESE	2.6
1050	259 W	1.0	252 WSW	1.2	254 WSW	1.0					126 S E	2.0
1100	268 W	1.8	265 W	1.6	269 W	1.3					126 S E	1.4
1150	270 W	1.5	284 WNW	1.6	273 W	2.3					187 S	1.5
1200	280 W	1.8	277 W	2.5	263 W	2.8					207 SSW	2.5
1250			268 W	3.3	259 W	3.0						
1300			263 W	3.4	260 W	3.2						
1350			255 WSW	3.0	255 WSW	3.0						
1400					246 WSW	2.5						
1450					240 WSW	2.5						
1500												

ｺｳﾄﾞ	18815日 0時		18815日15時		18815日30時		18817日 0時		18817日15時 (**)		18817日32時 (**)	
(m)	(deg)	(m/s)	(deg)	(m/s)	(deg)	(m/s)	(deg)	(m/s)	(deg)	(m/s)	(deg)	(m/s)
50	75 ENE	5.6	78 ENE	5.7	87 E	5.6	62 ENE	6.5	56 N E	10.5	62 ENE	9.6
100	77 ENE	5.6	85 E	5.0	98 E	5.8	67 ENE	6.8	65 ENE	16.0	67 ENE	14.5
150	84 E	6.0	95 E	5.3	100 E	6.0	90 E	7.4	74 ENE	20.2	75 ENE	17.5
200	98 E	5.0	104 ESE	5.2	99 E	5.3	102 ESE	7.2	82 E	25.2	84 E	24.4
250	110 ESE	4.5	95 E	5.0	95 E	5.1	109 ESE	6.0	88 E	26.5	91 E	28.8
300	111 ESE	3.4	98 E	3.9	96 E	5.0	109 ESE	5.4	96 E	19.5	95 E	20.4
350	112 ESE	3.0	102 ESE	4.0	86 E	4.6	105 ESE	5.6	118 ESE	10.6	108 ESE	10.4
400	123 ESE	2.7	105 ESE	4.4	87 E	3.8	105 ESE	4.9	145 S E	6.1	132 S E	5.8
450	116 ESE	2.9	108 ESE	4.1	95 E	3.6	108 ESE	4.3	153 SSE	5.2	150 SSE	4.4
500	119 ESE	2.3	124 ESE	3.9	117 ESE	3.4	112 ESE	4.2	160 SSE	4.0	175 S	3.4
550	116 ESE	2.8	137 S E	4.0	134 S E	3.3	122 ESE	3.6	184 S	3.6	197 SSW	2.9
600	105 ESE	3.9	148 SSE	4.1	156 SSE	3.0	134 S E	3.2	207 SSW	3.9	216 S W	3.6
650	116 ESE	4.3	158 SSE	4.2	157 SSE	3.6	136 S E	3.4	220 S W	4.3	234 S W	4.6
700	111 ESE	3.9	161 SSE	4.4	156 SSE	3.9	142 S E	2.7	226 S W	5.0	240 WSW	5.4
750	113 ESE	3.2	162 SSE	4.8	168 SSE	3.7	156 SSE	2.6	223 S W	5.1	239 WSW	5.4
800	147 SSE	2.4	168 SSE	4.9	163 SSE	4.1	157 SSE	2.7	226 S W	4.5	233 S W	4.8
850	149 SSE	2.7	169 S	4.4	170 S	3.7	165 SSE	2.4	226 S W	3.3	231 S W	4.3
900			162 SSE	3.9	177 S	4.2	178 S	1.4	223 S W	2.4	217 S W	3.8
950			156 SSE	3.1	176 S	4.5	197 SSW	0.7	223 S W	2.2	192 SSW	2.7
1000			157 SSE	2.4	190 S	3.7	227 S W	0.7	227 S W	2.0	168 SSE	2.1
1050			159 SSE	2.1	163 S	3.2	265 W	0.8	234 S W	1.8	153 SSE	2.2
1100			153 SSE	2.1	172 S	3.5	298 WNW	0.8	250 WSW	1.1	151 SSE	2.5
1150			142 S E	2.2	172 S	2.5	308 N W	0.8	268 W	1.0	167 SSE	2.1
1200			129 S E	2.2	155 SSE	2.0	311 N W	0.9	278 W	1.0	179 S	1.1
1250			120 ESE	2.0	162 SSE	2.0	303 WNW	1.2	311 N W	0.9	203 SSW	0.7
1300					182 S	2.0	294 WNW	1.7	341 NNW	1.1	248 WSW	0.8
1350							292 WNW	2.1	345 NNW	1.2	296 WNW	0.7
1400									341 NNW	1.3	353 N	0.6
1450									333 NNW	1.7	360 C	0.4
1500												

第10－2表　（つづき）

高さ	1988年 0分 (**)		1988年15分		1988年30分 (**)		1989年 0分		1989年15分 (**)		1989年30分 (* 37m)	
(m)	(deg)	(m/s)	(deg)	(m/s)	(deg)	(m/s)	(deg)	(m/s)	(deg)	(m/s)	(deg)	(m/s)
50	56 N E	10.1	65 ENE	7.2	53 N E	9.6	63 ENE	7.3	51 N E	12.6	54 N E	16.0
100	63 ENE	17.3	97 E	6.7	69 ENE	11.6	95 E	7.5	63 ENE	21.2	63 ENE	48.2
150	71 ENE	24.5	95 E	6.4	82 E	15.3	93 E	8.2	77 ENE	27.1	76 ENE	165.5
200	79 ENE	33.0	99 E	4.7	89 E	20.1	92 E	8.1	89 E	31.5	232 S W	65.6
250	85 E	38.0	98 E	3.5	91 E	20.8	92 E	7.3	95 E	31.1	243 WSW	34.1
300	94 E	27.3	116 ESE	3.7	91 E	18.3	94 E	5.8	98 E	22.5	255 WSW	28.5
350	148 SSE	11.5	120 ESE	3.0	92 E	14.9	94 E	5.6	99 E	14.1	258 WSW	14.4
400	210 SSW	5.2	137 S E	2.6	92 E	9.4	96 E	5.0	105 ESE	7.4	267 W	7.6
450	228 S W	6.0	156 SSE	2.6	93 E	4.7	128 S E	2.3	100 E	3.4	282 W	5.7
500	236 S W	9.4	175 S	2.0	163 SSE	3.6	143 S E	1.7	94 E	3.2	256 WSW	7.0
550	244 WSW	8.5	190 S	1.7	238 WSW	4.2	152 SSE	1.5	97 E	4.1	250 WSW	7.6
600	250 WSW	6.7	174 S	1.8	240 WSW	4.8	157 SSE	1.2	99 E	5.1	235 S W	4.0
650	256 WSW	9.2	162 SSE	1.7	241 WSW	5.8	158 SSE	1.0	175 S	5.2	169 S	2.5
700	252 WSW	7.3	158 SSE	1.4	248 WSW	5.7	164 SSE	0.9	248 WSW	5.5	166 SSE	2.1
750	223 S W	3.7	145 S E	1.2	236 S W	4.2	176 S	0.9	248 WSW	5.5	192 SSW	1.3
800	202 SSW	3.6	137 S E	1.2	217 S W	2.5	190 S	1.2	252 WSW	5.2	240 WSW	1.2
850	199 SSW	3.4	145 S E	1.3	198 SSW	1.9	198 SSW	1.0	245 WSW	5.1	265 W	1.5
900	194 SSW	2.7	170 S	1.1	199 SSW	1.7	206 SSW	0.8	236 S W	5.1	279 W	1.6
950	178 S	1.9	218 S W	0.6	192 SSW	1.3	224 S W	0.8	238 WSW	4.6		
1000	175 S	1.7	265 W	0.6	188 S	1.2	237 WSW	1.0	243 WSW	3.2		
1050	198 SSW	1.6	301 C	0.4	220 S W	1.3	245 WSW	1.2	250 WSW	3.0		
1100	226 S W	1.4	315 N W	0.5	236 S W	1.3	251 WSW	1.5	258 WSW	3.6		
1150	236 S W	1.2	323 C	0.3	248 WSW	1.5	239 WSW	1.3	268 W	4.2		
1200	253 WSW	1.2	331 NNW	0.5	260 W	1.2	230 S W	1.0	271 W	4.5		
1250	295 WNW	1.2			271 W	0.9	152 SSE	0.6	271 W	4.3		
1300	314 N W	0.7			308 N W	0.9	57 ENE	0.5	271 W	4.0		
1350	326 C	0.4			337 NNW	0.7	339 NNW	1.0	269 W	3.8		
1400	306 N W	0.5			331 NNW	0.8			269 W	3.6		
1450	318 N W	1.1			318 N W	0.7			270 W	2.8		
1500												

高さ	1989年 9月 0分 (**)		欠測分		欠測分		欠測分		欠測分		欠測分	
(m)	(deg)	(m/s)	(deg)	(m/s)	(deg)	(m/s)	(deg)	(m/s)	(deg)	(m/s)	(deg)	(m/s)
50	57 ENE	9.8										
100	57 ENE	15.9										
150	60 ENE	22.5										
200	64 ENE	27.3										
250	67 ENE	34.8										
300	68 ENE	42.6										
350	69 ENE	45.3										
400												
450												
500												
550												
600												
650												
700												
750												
800												
850												
900												
950												
1000												
1050												
1100												
1150												
1200												
1250												
1300												
1350												
1400												
1450												
1500												

第 10－3 表　測風気球観測結果（放球地点 W17）

高度	15日 9時 0分			15日 9時15分			15日 9時30分			15日11時 0分			15日11時23分			15日11時37分		
(m)	(deg)		(m/s)	(deg)		(m/s)	(deg)		(m/s)	(deg)		(m/s)	(deg)		(m/s)	(deg)		(m/s)
50	339	NNW	7.2	341	NNW	7.9	349	N	3.9	123	ESE	1.8	19	NNE	3.4	83	E	5.9
100	341	NNW	8.6	351	N	6.2	349	N	3.9	118	ESE	2.4	36	N E	3.3	82	E	5.1
150	340	NNW	8.6	351	N	6.0	345	NNW	5.4	122	ESE	2.4	47	N E	2.7	84	E	3.7
200	339	NNW	8.2	348	NNW	6.3	340	NNW	6.6	96	E	1.9	56	ENE	2.9	73	ENE	2.8
250	341	NNW	8.1	349	N	5.9	337	NNW	6.2	62	ENE	1.2	56	ENE	3.2	60	ENE	2.1
300	346	NNW	8.3	353	N	5.3	334	NNW	6.1	42	N E	1.2	51	N E	2.7	45	N E	1.7
350	353	N	8.6	354	N	5.4	334	NNW	6.6	26	NNE	1.3	48	N E	2.1	35	N E	1.7
400	357	N	9.2	353	N	6.0	329	NNW	6.4	20	NNE	1.3	49	N E	2.0	27	NNE	1.9
450	355	N	10.3	353	N	6.6	331	NNW	6.3	19	NNE	1.2	51	N E	1.8	19	NNE	2.1
500	354	N	11.3	354	N	6.6	337	NNW	6.3	10	N	1.2	46	N E	2.1	10	N	2.3
550	351	N	12.6	356	N	6.7	345	NNW	6.5	355	N	1.3	47	N E	2.6	359	N	2.8
600	347	NNW	13.8	352	N	7.0	353	N	7.0	335	NNW	1.1	48	N E	3.1	354	N	3.0
650	341	NNW	13.9	347	NNW	7.4	2	N	7.5	317	N W	0.9	44	N E	3.8	354	N	3.1
700	335	NNW	13.6	342	NNW	7.8	1	N	8.3	315	N W	0.9	45	N E	4.1	1	N	2.8
750	333	NNW	12.9	340	NNW	7.9	360	N	9.2	315	N W	0.9	47	N E	4.0	4	N	2.5
800	331	NNW	12.0	338	NNW	8.2	357	N	10.1	317	N W	0.9	49	N E	3.9	1	N	2.2
850	334	NNW	11.1	335	NNW	8.7	355	N	11.1	321	N W	1.2	50	N E	3.8	360	N	1.9
900	337	NNW	10.2	333	NNW	9.3	353	N	11.4	327	NNW	1.4	48	N E	3.8	360	N	1.6
950	341	NNW	10.0	333	NNW	9.2	350	N	11.3	340	NNW	1.3	47	N E	3.9	3	N	1.5
1000	345	NNW	10.5	334	NNW	9.1	348	NNW	10.8	352	N	1.2	43	N E	3.4	8	N	1.4
1050	348	NNW	9.2	334	NNW	9.3	346	NNW	9.9	358	N	1.2	39	N E	2.7	359	N	1.4
1100	348	NNW	7.7	335	NNW	9.7	344	NNW	9.6	5	N	1.2	40	N E	2.6	345	NNW	1.5
1150	343	NNW	8.1	335	NNW	10.0	341	NNW	9.4	10	N	1.2	46	N E	2.8	341	NNW	1.9
1200	344	NNW	9.1	337	NNW	10.3	338	NNW	8.9	16	NNE	1.3	41	N E	2.6	337	NNW	2.1
1250	346	NNW	8.6	339	NNW	10.5	335	NNW	8.4	18	NNE	1.5	34	NNE	2.4	331	NNW	2.1
1300	351	N	8.3	340	NNW	10.3	331	NNW	7.6	17	NNE	1.8	28	NNE	2.3	329	NNW	2.4
1350	351	N	9.3	340	NNW	10.2	328	NNW	5.7	17	NNE	2.2	30	NNE	2.7	331	NNW	3.0
1400	346	NNW	9.3	340	NNW	10.3	339	NNW	6.3	15	NNE	2.5	29	NNE	3.1	337	NNW	4.2
1450	337	NNW	8.3	334	NNW	10.1	350	N	6.6	13	NNE	2.9	18	NNE	3.1	339	NNW	4.3
1500	322	N W	6.9	331	NNW	7.8	350	N	6.4	5	N	4.8	11	N	3.4	339	NNW	5.5

高度	15日13時 0分			15日13時15分			15日15時31分			15日15時 0分			15日15時15分			15日15時30分		
(m)	(deg)		(m/s)	(deg)		(m/s)	(deg)		(m/s)	(deg)		(m/s)	(deg)		(m/s)	(deg)		(m/s)
50	109	ESE	3.4	64	ENE	2.4	57	ENE	1.2	141	S E	5.0	117	ESE	5.4	103	ESE	4.1
100	97	E	3.6	67	ENE	2.4	76	ENE	2.4	129	S E	4.1	110	ESE	5.3	118	ESE	4.0
150	82	E	3.5	69	ENE	2.1	77	ENE	2.5	111	ESE	4.4	98	E	4.8	125	S E	4.4
200	72	ENE	3.3	70	ENE	2.8	77	ENE	2.6	116	ESE	4.6	81	E	4.5	127	S E	4.2
250	63	ENE	3.6	50	N E	3.3	80	E	2.7	119	ESE	4.6	85	E	4.7	124	S E	3.8
300	56	ENE	4.2	37	N E	3.4	77	ENE	2.8	115	ESE	4.3	90	E	5.0	126	S E	3.8
350	52	N E	4.8	39	N E	3.5	61	ENE	2.6	110	ESE	4.2	98	E	5.4	129	S E	3.9
400	47	N E	3.7	47	N E	3.4	54	N E	1.9	109	ESE	4.0	106	ESE	5.9	126	S E	3.7
450	43	N E	3.4	52	N E	3.9	56	ENE	1.3	108	ESE	4.3	112	ESE	6.5	122	ESE	3.5
500	43	N E	3.2	49	N E	3.8	51	N E	1.4	102	ESE	5.8	108	ESE	5.5	122	ESE	3.7
550	39	N E	3.6	39	N E	3.2	58	ENE	1.1	112	ESE	5.8	104	ESE	5.1	124	S E	4.1
600	31	NNE	3.7	23	NNE	2.3	66	ENE	1.5	108	ESE	5.4	105	ESE	3.5	124	S E	4.1
650	26	NNE	2.8	343	NNW	1.5	67	ENE	1.8	104	ESE	5.0	101	E	3.8	123	ESE	3.9
700	27	NNE	3.1	331	NNW	1.7	66	ENE	2.2	98	E	4.1	97	E	3.3	124	S E	4.0
750	24	NNE	3.1	326	N W	2.4	66	ENE	2.8	90	E	4.2	94	E	3.2	121	ESE	3.9
800	21	NNE	3.3	330	NNW	2.2	59	ENE	3.0	87	E	3.9	85	E	3.0	109	ESE	3.6
850	17	NNE	3.9	341	NNW	2.3	49	N E	3.1	84	E	4.0	82	E	2.7	102	ESE	3.5
900	18	NNE	4.3	345	NNW	2.2	45	N E	3.1	96	E	3.7	82	E	2.5	92	E	4.6
950	19	NNE	4.5	348	NNW	2.1	44	N E	3.3	96	E	3.9	78	ENE	2.8	86	E	4.7
1000	17	NNE	4.3	349	N	1.5	46	N E	3.8	98	E	3.0	71	ENE	3.2	82	E	4.3
1050	14	NNE	4.3	358	N	1.3	45	N E	3.7	106	ESE	2.7	65	ENE	2.7	74	ENE	3.8
1100	11	N	4.4	9	N	1.8	42	N E	3.3	106	ESE	2.7	60	ENE	2.4	62	ENE	3.8
1150	4	N	4.1	12	NNE	1.8	38	N E	3.4	102	ESE	2.5	52	N E	2.1	52	N E	4.0
1200	355	N	3.5	358	N	1.4	35	N E	3.3	50	N E	1.7	40	N E	1.8	30	NNE	3.2
1250	351	N	4.3	354	N	1.4	33	NNE	3.0				29	NNE	1.7	19	NNE	3.2
1300	347	NNW	4.0	349	N	1.5	34	N E	3.2				17	NNE	1.7	10	N	4.0
1350	349	N	4.2	342	NNW	1.5	37	N E	3.2				9	N	2.0	358	N	3.5
1400	346	NNW	4.3	335	NNW	1.7	39	N E	3.2				6	N	2.5	1	N	4.5
1450	346	NNW	4.2	330	NNW	1.8	38	N E	3.3				2	N	2.7	1	N	5.1
1500	354	N	3.6	326	N W	1.8	41	N E	3.9				1	N	3.2	358	N	5.6

第10－3表 （つづき）

ｺｳﾄﾞ	15日17時 5分		15日17時19分		15日17時32分		16日 6時 0分		16日 6時15分		16日 6時30分	
(m)	(deg)	(m/s)	(deg)	(m/s)	(deg)	(m/s)	(deg)	(m/s)	(deg)	(m/s)	(deg)	(m/s)
50	78 ENE	5.0	91 E	6.4	77 ENE	5.4	150 SSE	1.3	9 N	0.7	109 C	0.2
100	80 E	6.5	88 E	7.6	79 E	6.7	79 E	2.1	96 E	1.6	103 ESE	1.3
150	86 E	8.4	87 E	8.0	87 E	6.2	92 E	2.7	94 E	2.9	110 ESE	2.7
200	92 E	8.5	90 E	8.9	91 E	6.9	110 ESE	3.0	107 ESE	3.2	120 ESE	3.4
250	94 E	8.2	93 E	8.8	91 E	8.3	126 S E	3.4	115 ESE	3.4	121 ESE	3.6
300	92 E	8.7	93 E	9.1	90 E	8.8	137 S E	3.1	118 ESE	3.6	123 ESE	4.0
350	92 E	9.2	91 E	9.6	91 E	9.5	138 S E	2.3	116 ESE	3.7	124 S E	4.1
400	90 E	8.5	90 E	9.8	92 E	10.2	137 S E	1.9	119 ESE	3.8	123 ESE	4.1
450	88 E	9.0	90 E	10.0	93 E	10.1	132 S E	1.9	122 ESE	3.1	122 ESE	4.3
500	87 E	9.7	90 E	10.1	93 E	9.8	124 S E	1.2	121 ESE	3.6	122 ESE	4.2
550	87 E	9.7	90 E	9.4	94 E	9.5	42 C	0.4	125 S E	3.1	122 ESE	3.9
600	87 E	9.3	90 E	9.7	94 E	9.7	353 N	0.8	129 S E	2.9	122 ESE	4.0
650	84 E	9.4	90 E	10.1	94 E	10.1	83 E	0.5	129 S E	2.9	123 ESE	3.7
700	84 E	8.1	89 E	9.2	92 E	10.2	98 E	1.1	128 S E	3.1	121 ESE	3.7
750	82 E	10.2	87 E	11.2	90 E	9.6	106 ESE	2.4	129 S E	2.8	118 ESE	3.7
800	82 E	9.2	84 E	10.5	89 E	8.4	114 ESE	4.1	131 S E	2.2	121 ESE	3.1
850	75 ENE	7.0	83 E	9.7	85 E	9.3	121 ESE	4.5	133 S E	1.9	116 ESE	3.2
900	61 ENE	5.9	85 E	9.7	78 ENE	8.6	125 S E	4.5	135 S E	1.8	122 ESE	3.0
950	43 N E	5.5	79 E	8.5	72 ENE	9.7	128 S E	4.5	136 S E	1.5	117 ESE	2.8
1000	20 NNE	4.1	78 ENE	7.4	60 ENE	6.4	131 S E	4.5	138 S E	1.2	123 ESE	2.4
1050	10 N	3.7	68 ENE	5.8	37 N E	5.4	132 S E	4.6	142 S E	0.9	125 S E	1.7
1100	15 NNE	4.6	46 N E	4.9	21 NNE	4.4	132 S E	4.5	142 S E	1.2	129 S E	1.6
1150	7 N	4.5	17 NNE	3.5	21 NNE	4.9	133 S E	4.6	145 S E	1.0	125 S E	1.6
1200	3 N	4.4	12 NNE	3.9	13 NNE	4.6	134 S E	4.4	149 SSE	1.3	132 S E	1.4
1250	8 N	4.4	7 N	4.8	18 NNE	5.2	133 S E	4.2	146 S E	1.0	139 S E	1.3
1300	10 N	4.6	340 NNW	4.8	15 NNE	5.5	131 S E	4.2	148 SSE	1.6	138 S E	1.5
1350	13 NNE	5.1			7 N	5.3	131 S E	4.6	149 SSE	2.3	136 S E	2.1
1400	12 NNE	4.9			352 N	5.0	137 S E	4.2	142 S E	2.4	133 S E	2.2
1450	9 N	5.3			336 NNW	5.6	138 S E	4.6	145 S E	3.3		
1500	336 NNW	4.5			331 NNW	5.3	140 S E	4.8	154 SSE	3.8		

ｺｳﾄﾞ	16日 9時 0分		16日 7時15分		16日 7時30分		16日 8時 0分		16日 8時15分		16日 8時30分	
(m)	(deg)	(m/s)	(deg)	(m/s)	(deg)	(m/s)	(deg)	(m/s)	(deg)	(m/s)	(deg)	(m/s)
50	102 C	0.4	78 ENE	0.8	22 NNE	0.7	359 N	0.5	11 N	1.0	245 WSW	1.5
100	93 E	1.9	87 E	1.5	83 E	1.2	68 ENE	1.0	98 E	1.4	202 SSW	1.5
150	107 ESE	3.0	94 E	2.1	107 ESE	1.5	123 ESE	1.9	109 ESE	2.3	174 S	1.7
200	111 ESE	3.2	111 ESE	2.4	118 ESE	1.8	127 S E	3.1	116 ESE	2.4	147 SSE	1.1
250	114 ESE	3.5	119 ESE	2.7	123 ESE	2.5	121 ESE	3.8	125 S E	2.7	134 S E	2.2
300	116 ESE	3.7	122 ESE	3.2	122 ESE	3.3	124 S E	3.6	136 S E	2.5	140 S E	3.0
350	114 ESE	3.7	127 S E	3.4	123 ESE	3.7	127 S E	3.4	138 S E	3.3	148 SSE	3.5
400	117 ESE	3.8	125 S E	3.7	124 S E	3.7	125 S E	4.3	139 S E	4.2	152 SSE	3.7
450	118 ESE	4.3	123 ESE	3.6	125 S E	4.1	126 S E	4.5	138 S E	4.4	152 SSE	3.9
500	120 ESE	3.9	121 ESE	3.7	126 S E	4.1	127 S E	4.6	136 S E	4.7	147 SSE	4.4
550	120 ESE	3.9	120 ESE	4.1	124 S E	4.3	126 S E	4.6	135 S E	4.6	144 S E	4.6
600	119 ESE	4.3	121 ESE	4.2	123 ESE	4.4	125 S E	4.8	134 S E	4.6	132 S E	3.9
650	119 ESE	4.3	121 ESE	4.1	122 ESE	4.8	124 ESE	4.8	134 S E	4.7	129 S E	3.5
700	120 ESE	4.5	124 S E	4.4	125 S E	4.5	123 ESE	4.7	135 S E	4.9	140 S E	3.9
750	123 ESE	4.6	123 ESE	4.6	123 ESE	4.5	122 ESE	5.0	135 S E	4.9	141 S E	4.6
800	122 ESE	4.6	120 ESE	4.4	123 ESE	5.0	122 ESE	5.1	134 S E	5.0	137 S E	4.4
850	125 S E	4.3	119 ESE	4.6	123 ESE	5.2	123 ESE	4.8	133 S E	5.2	135 S E	4.5
900	123 ESE	4.7	119 ESE	4.8	122 ESE	5.1	123 ESE	4.7	134 S E	5.1	134 S E	4.6
950	123 ESE	4.8	119 ESE	4.7	120 ESE	5.2	123 ESE	4.9	133 S E	5.[illegible]	130 S E	4.5
1000	122 ESE	4.4	118 ESE	4.7	122 ESE	5.1	123 ESE	5.1	133 S E	4.8	129 S E	4.6
1050	122 ESE	4.3	118 ESE	4.7	122 ESE	5.1	122 ESE	4.9	128 S E	5.1	127 S E	4.5
1100	122 ESE	4.2	121 ESE	4.5	122 ESE	5.1	124 ESE	4.6	132 S E	5.0	127 S E	4.8
1150	119 ESE	3.9	120 ESE	4.4	122 ESE	5.2	125 S E	4.8	132 S E	4.4	131 S E	4.8
1200	115 ESE	3.7	120 ESE	4.0	120 ESE	5.3	125 S E	5.0	125 S E	4.3	131 S E	5.1
1250	121 ESE	4.0	121 ESE	4.6	120 ESE	5.3	126 S E	4.9	126 S E	4.2	137 S E	4.9
1300	116 ESE	3.2	121 ESE	4.4	117 ESE	4.7	127 S E	5.2	124 ESE	4.1	133 S E	5.5
1350	121 ESE	3.8	124 S E	3.9	117 ESE	5.0	126 S E	5.5	127 S E	4.2	136 S E	4.9
1400	124 ESE	2.8	126 S E	4.3	124 S E	4.0	126 S E	5.4	134 S E	4.2		
1450			125 S E	4.6	127 S E	3.8	134 S E	4.6	139 S E	4.1		
1500					141 S E	3.0	137 S E	4.1	145 S E	4.4		

第 10－3 表 (つづき)

ｺｳﾄﾞ	16日 9時 0分		16日 9時15分		16日 9時30分		16日11時 0分		16日11時15分		16日11時30分	
(m)	(deg)	(m/s)	(deg)	(m/s)	(deg)	(m/s)	(deg)	(m/s)	(deg)	(m/s)	(deg)	(m/s)
50	206 SSW	1.2	142 S E	2.8	130 S E	2.2	133 S E	0.5	212 SSW	1.1	325 N W	0.7
100	201 SSW	1.3	176 S	2.2	133 S E	2.3	154 SSE	0.8	208 SSW	1.3	279 W	0.8
150	202 SSW	1.5	178 S	2.5	123 ESE	2.5	133 S E	1.0	202 SSW	1.3	304 WNW	1.0
200	201 SSW	1.8	151 SSE	3.5	121 ESE	2.7	143 S E	1.3	194 SSW	1.2	312 N W	0.8
250	190 S	1.9	146 S E	3.6	119 ESE	2.7	163 SSE	1.3	196 SSW	0.7	321 N W	0.6
300	161 SSE	2.1	149 SSE	3.6	124 S E	3.4	169 S	1.2	187 C	0.4	334 NNW	0.6
350	154 SSE	2.0	151 SSE	3.4	135 S E	4.1	172 S	1.1	178 C	0.3	347 NNW	0.6
400	150 SSE	2.2	135 S E	3.9	141 S E	3.9	171 S	1.1	188 C	0.4	357 N	0.7
450	152 SSE	3.0	135 S E	3.6	159 SSE	3.2	167 SSE	1.3	183 C	0.3	78 ENE	0.5
500	153 SSE	3.6	134 S E	4.1	157 SSE	3.3	163 SSE	1.5	178 C	0.3	167 SSE	0.7
550	152 SSE	3.8	136 S E	4.3	152 SSE	3.6	162 SSE	1.8	181 C	0.4	179 S	0.6
600	150 SSE	4.3	134 S E	4.4	156 SSE	3.6	162 SSE	2.0	176 S	0.6	157 SSE	1.1
650	145 S E	5.1	135 S E	4.5	147 SSE	3.1	155 SSE	2.0	172 S	0.9	165 SSE	1.5
700	142 S E	5.1	138 S E	3.7	144 S E	2.7	140 S E	2.2	175 S	1.2	156 SSE	3.2
750	140 S E	5.1	137 S E	3.3	145 S E	2.6	136 S E	2.3	171 S	1.5	158 SSE	3.0
800	140 S E	5.2	144 S E	3.4	147 SSE	2.5	137 S E	2.4	162 SSE	2.2	162 SSE	3.3
850	141 S E	5.5	143 S E	3.5	145 S E	2.7	142 S E	3.0	171 S	3.1	177 S	5.0
900	143 S E	5.5	144 S E	4.4	141 S E	2.9	151 SSE	3.7	176 S	3.6	178 S	5.3
950	145 S E	5.1	135 S E	4.3	138 S E	3.3	165 SSE	3.8	178 S	4.0	178 S	5.7
1000	141 S E	5.0	131 S E	4.1	135 S E	3.2	173 S	5.0	183 S	4.9	178 S	5.8
1050	135 S E	4.7	132 S E	3.8	135 S E	2.7	184 S	5.6	188 S	6.7	184 S	6.4
1100	138 S E	4.3	134 S E	3.6	145 S E	3.2	182 S	5.2	182 S	7.1	186 S	6.3
1150	139 S E	4.5	140 S E	3.8	151 SSE	4.6	191 S	5.1	180 S	7.5	186 S	7.1
1200	144 S E	4.6			155 SSE	5.9	189 S	5.7	180 S	7.6	187 S	6.8
1250	147 SSE	4.7			161 SSE	6.6	189 S	5.7	180 S	8.3	183 S	7.6
1300	152 SSE	4.7			170 S	7.1	188 S	6.1	182 S	7.7	180 S	8.1
1350	162 SSE	4.6			176 S	7.5	187 S	6.3	184 S	7.7	182 S	8.4
1400	164 SSE	4.4			177 S	7.4	184 S	6.9	186 S	7.9	184 S	9.2
1450	166 SSE	4.6			179 S	7.1	184 S	7.4	185 S	8.3	182 S	9.2
1500	167 SSE	4.9			184 S	6.9			185 S	8.5		

ｺｳﾄﾞ	16日13時 0分		16日13時15分		16日13時30分		日 時 分		日 時 分		日 時 分	
(m)	(deg)	(m/s)	(deg)	(m/s)	(deg)	(m/s)	(deg)	(m/s)	(deg)	(m/s)	(deg)	(m/s)
50	178 S	2.0	124 S E	1.2	133 S E	3.7						
100	170 S	1.8	140 S E	0.9	141 S E	4.0						
150	171 S	2.3	179 S	0.5	141 S E	4.0						
200	171 S	2.1	215 C	0.4	137 S E	3.8						
250	178 S	2.6	223 C	0.3	133 S E	2.9						
300	167 SSE	3.3	204 SSW	0.8	127 S E	2.3						
350	160 SSE	2.6	190 S	1.0	119 ESE	2.0						
400	155 SSE	2.5	131 S E	0.8	109 ESE	1.6						
450	156 SSE	2.4	124 ESE	1.7	95 E	1.2						
500	142 S E	2.1	114 ESE	2.3	82 E	1.7						
550	143 S E	1.6	120 ESE	2.3	92 E	1.6						
600	146 S E	1.6	111 ESE	2.4	89 E	1.5						
650	143 S E	1.9	112 ESE	3.2	116 ESE	1.5						
700	134 S E	1.8	118 ESE	3.2	138 S E	2.4						
750	135 S E	2.3	110 ESE	3.1	147 SSE	2.4						
800	135 S E	2.3	113 ESE	2.7	143 S E	2.2						
850	125 S E	2.1	132 S E	2.4	145 S E	2.5						
900	127 S E	2.7	146 S E	2.9	146 SSE	2.0						
950	146 SSE	2.6	157 SSE	4.0	155 SSE	2.3						
1000	157 SSE	3.4	154 SSE	4.6	172 S	2.8						
1050	163 SSE	4.8	166 SSE	5.4	172 S	4.4						
1100	168 SSE	6.2	171 S	6.5	171 S	5.8						
1150	170 S	6.7	177 S	7.5	172 S	6.5						
1200	180 S	6.9	182 S	7.9	174 S	7.1						
1250	182 S	7.1	187 S	8.3	181 S	7.5						
1300	181 S	7.4	185 S	8.7	184 S	7.5						
1350	179 S	7.6	191 S	8.6	183 S	7.4						
1400												
1450												
1500												

第10－3表　(つづき)

コウド	16日17時 0分		16日17時15分 (**)		16日17時30分		16日18時 0分		16日18時15分		16日18時30分	
(m)	(deg)	(m/s)	(deg)	(m/s)	(deg)	(m/s)	(deg)	(m/s)	(deg)	(m/s)	(deg)	(m/s)
50	118 ESE	0.8	86 E	0.9	69 ENE	2.6	87 E	5.6	71 ENE	6.4	61 ENE	8.0
100	70 ENE	1.6	69 ENE	1.0	62 ENE	3.6	77 ENE	6.5	66 ENE	8.0	63 ENE	9.3
150	58 ENE	2.5	58 ENE	1.8	59 ENE	4.1	75 ENE	7.1	65 ENE	9.0	67 ENE	10.1
200	52 N E	3.5	56 N E	3.4	59 ENE	4.7	73 ENE	6.6	67 ENE	9.6	73 ENE	10.2
250	47 N E	4.7	51 N E	4.4	61 ENE	6.0	76 ENE	8.2	74 ENE	9.2	82 E	9.0
300	46 N E	4.7	54 N E	5.4	62 ENE	6.4	76 ENE	8.0	82 E	8.7	94 E	7.6
350	49 N E	4.9	57 ENE	6.4	63 ENE	6.7	88 E	7.8	91 E	8.3	119 ESE	7.8
400	55 N E	4.9	58 ENE	7.0	70 ENE	6.3	109 ESE	8.9	103 ESE	8.4	121 ESE	6.7
450	63 ENE	4.9	57 ENE	7.5	70 ENE	7.1	119 ESE	8.4	115 ESE	7.5	120 ESE	5.8
500	76 ENE	5.1	58 ENE	7.7	72 ENE	6.7	136 S E	8.1	121 ESE	7.9	129 S E	5.7
550	86 E	5.6	63 ENE	7.0	93 E	7.8	139 S E	8.0	128 S E	8.3	136 S E	6.6
600	101 E	5.4	81 E	5.6	108 ESE	7.5	140 S E	7.7	133 S E	8.0	141 S E	6.1
650	115 ESE	5.1	95 E	5.9	121 ESE	6.9	142 S E	7.5	142 S E	7.8	152 SSE	6.6
700	124 S E	5.9	97 E	6.6	121 ESE	6.8	145 S E	7.7	148 SSE	8.0	162 SSE	7.4
750	130 S E	6.3	105 ESE	5.7	130 S E	7.3	151 SSE	7.6	155 SSE	7.0	172 S	7.2
800	132 S E	6.7	113 ESE	5.1	139 S E	8.1	158 SSE	7.4	152 SSE	6.7	177 S	8.1
850	135 S E	6.6	120 ESE	6.1	144 S E	7.8	166 SSE	7.3	158 SSE	5.9	174 S	8.3
900	139 S E	6.7	131 S E	6.7	146 S E	7.5	167 SSE	7.6	158 SSE	5.5	171 S	8.0
950	141 S E	6.8	137 S E	6.9	150 SSE	7.1	170 S	7.7	162 SSE	5.3	174 S	7.2
1000	145 S E	6.6			159 SSE	6.6	176 S	8.1	165 SSE	6.0	177 S	6.6
1050	151 SSE	6.6			167 SSE	6.2	168 SSE	8.5	172 S	6.1	183 S	6.7
1100	154 SSE	6.7			167 SSE	5.9	169 S	7.3	172 S	6.9	181 S	6.7
1150	161 SSE	6.6			174 S	5.9	174 S	7.5	174 S	6.7	181 S	7.0
1200	167 SSE	7.4			173 S	5.9	174 S	7.9	180 S	6.4	186 S	7.0
1250	175 S	6.5			181 S	6.4	169 S	7.9	185 S	6.6	184 S	6.6
1300							167 SSE	7.5	186 S	6.6	188 S	6.8
1350							168 SSE	6.9	186 S	6.7	191 S	6.8
1400							166 SSE	6.3	187 S	6.1	189 S	6.8
1450							164 SSE	6.9	192 SSW	6.6	189 S	6.9
1500									196 SSW	6.8	193 SSW	7.2

コウド	16日19時 0分		16日19時15分		16日19時30分		日 時 分		日 時 分		日 時 分	
(m)	(deg)	(m/s)	(deg)	(m/s)	(deg)	(m/s)	(deg)	(m/s)	(deg)	(m/s)	(deg)	(m/s)
50	78 ENE	4.9	83 E	1.1	12 NNE	1.5						
100	66 ENE	6.3	71 ENE	1.7	30 NNE	2.0						
150	71 ENE	6.9	73 ENE	2.4	43 N E	2.4						
200	74 ENE	7.7	73 ENE	3.8	58 ENE	4.0						
250	79 E	8.0	72 ENE	5.6								
300	87 E	6.7	82 E	5.4								
350	107 ESE	6.2	102 ESE	5.2								
400	127 S E	6.0	127 S E	5.3								
450	142 S E	6.1	148 SSE	6.4								
500	148 SSE	6.1	151 SSE	6.6								
550	152 SSE	6.1	153 SSE	6.1								
600	157 SSE	6.1	157 SSE	5.7								
650	166 SSE	6.7	157 SSE	5.7								
700	171 S	7.2	159 SSE	6.1								
750	172 S	7.3	163 SSE	6.0								
800	172 S	7.3	169 S	7.0								
850	170 S	7.6	171 S	7.5								
900	167 SSE	8.1	172 S	7.4								
950	173 S	7.9	173 S	7.6								
1000	175 S	7.7	176 S	7.6								
1050	170 S	7.5	174 S	7.9								
1100	173 S	7.6	171 S	8.4								
1150	182 S	7.7	171 S	8.9								
1200	173 S	8.0	170 S	9.4								
1250	180 S	7.9	170 S	9.6								
1300	178 S	8.3	172 S	8.8								
1350	186 S	8.8	171 S	9.1								
1400	178 S	9.8	169 S	9.4								
1450	183 S	9.3	171 S	9.1								
1500	184 S	9.5	175 S	9.6								

第 10－3 表　（つづき）

ｺｳﾄﾞ	17日11時 3分 (* 1752m)		17日11時33分 (* 950m)		17日11時33分		17日13時 0分		17日13時15分		17日13時30分	
(m)	(deg)	(m/s)	(deg)	(m/s)	(deg)	(m/s)	(deg)	(m/s)	(deg)	(m/s)	(deg)	(m/s)
50	61 ENE	2.8	81 E	2.9	81 E	2.8	41 N E	4.2	57 ENE	7.1	40 N E	6.9
100	52 N E	6.5	57 ENE	4.8	58 ENE	4.7	42 N E	4.7	58 ENE	8.5	43 N E	7.8
150	47 N E	7.9	30 NNE	4.5	49 N E	6.2	43 N E	8.2	53 N E	9.6	44 N E	7.5
200	43 N E	7.9	23 NNE	3.8	44 N E	7.5	28 NNE	9.7	57 ENE	7.7	49 N E	7.7
250	36 N E	7.9	31 NNE	4.0			27 NNE	9.7	53 N E	6.8	55 N E	8.2
300	25 NNE	7.8	36 N E	5.5			37 N E	9.2	46 N E	8.2	53 N E	9.3
350	19 NNE	8.1	42 N E	6.1			41 N E	10.3	40 N E	8.7	51 N E	10.2
400	17 NNE	8.8	42 N E	6.2			41 N E	12.5	36 N E	9.0	46 N E	9.5
450	16 NNE	9.4	39 N E	6.5			43 N E	12.2	40 N E	9.4	43 N E	8.5
500	16 NNE	10.0	36 N E	6.8			38 N E	11.7	43 N E	9.8	48 N E	9.0
550	17 NNE	10.6	31 NNE	8.0			31 NNE	12.6	43 N E	9.9	45 N E	9.1
600	19 NNE	10.6	27 NNE	9.9			32 NNE	12.6	41 N E	9.9	35 N E	9.0
650	21 NNE	10.2	27 NNE	11.4			33 NNE	13.4	39 N E	10.5	27 NNE	9.0
700	24 NNE	9.7	26 NNE	14.1			38 N E	12.3	32 NNE	10.2	13 NNE	9.6
750	26 NNE	9.5	22 NNE	14.1			31 NNE	14.4	28 NNE	10.2	2 N	8.9
800	26 NNE	9.7	21 NNE	14.1			16 NNE	11.4	25 NNE	12.0	357 N	8.3
850	26 NNE	9.9	22 NNE	16.4			16 NNE	12.5	17 NNE	11.2	356 N	8.2
900	25 NNE	10.1	20 NNE	16.1			4 N	12.4	9 N	10.9	352 N	8.4
950	21 NNE	10.3					354 N	11.6	359 N	10.3	353 N	9.2
1000	16 NNE	10.4					349 N	11.2	352 N	9.6	353 N	7.3
1050	12 NNE	10.6					347 NNW	10.5	349 N	9.5	357 N	9.4
1100	9 N	11.9					346 NNW	10.7	347 NNW	9.7	356 N	9.6
1150	6 N	13.5					346 NNW	11.8	348 NNW	9.5	355 N	9.9
1200	3 N	14.3					347 NNW	10.8	346 NNW	9.7	353 N	10.0
1250	358 N	13.8					342 NNW	11.3	344 NNW	9.4	352 N	9.7
1300	358 N	13.5					347 NNW	9.9	350 N	10.5	354 N	9.2
1350	357 N	12.4					345 NNW	9.2	352 N	10.7	355 N	9.2
1400	15 NNE	6.2					337 NNW	8.7	348 NNW	8.7	351 N	8.5
1450	9 N	5.7					334 NNW	8.3	346 NNW	8.7		
1500	5 N	4.9							345 NNW	10.2		

ｺｳﾄﾞ	17日15時 0分 (* 1398m)		17日15時15分		17日15時30分		17日17時 0分		17日17時15分		17日17時30分	
(m)	(deg)	(m/s)	(deg)	(m/s)	(deg)	(m/s)	(deg)	(m/s)	(deg)	(m/s)	(deg)	(m/s)
50	53 N E	1.3	223 S W	0.8	341 NNW	0.6	274 W	1.4	83 C	0.3	194 SSW	1.5
100	20 NNE	2.3	216 S W	0.8	7 N	0.6	249 WSW	1.5	359 C	0.3	208 SSW	1.6
150	21 NNE	3.1	208 SSW	0.7	89 E	0.6	243 WSW	1.4	317 N W	1.0	223 S W	1.0
200	20 NNE	4.0	186 C	0.3	81 E	1.1	272 W	0.6	352 N	1.5	277 W	0.9
250	17 NNE	4.3	71 C	0.4	20 NNE	1.0	285 WNW	0.8	15 NNE	1.7	32 NNE	2.0
300	8 N	3.7	63 ENE	1.1	344 NNW	1.0	311 N W	3.0	26 NNE	3.1	45 N E	3.3
350	358 N	3.2	72 ENE	1.8	346 NNW	1.4	331 NNW	4.4	25 NNE	5.7	49 N E	4.5
400	348 NNW	2.5	87 E	2.4	348 NNW	1.9	343 NNW	5.6	19 NNE	8.8	42 N E	5.3
450	337 NNW	3.4	87 E	2.5	360 N	2.4	359 N	6.2	24 NNE	9.8	29 NNE	5.7
500	327 NNW	4.5	78 ENE	2.0	14 NNE	2.8	4 N	6.5	25 NNE	9.4	25 NNE	6.9
550	320 N W	4.8	64 ENE	1.6	17 NNE	3.0	27 NNE	6.9	26 NNE	9.3	25 NNE	7.3
600	336 NNW	5.4	56 N E	1.3	19 NNE	3.1	31 NNE	7.2	28 NNE	9.7	28 NNE	6.9
650	351 N	5.7	48 N E	1.5	25 NNE	5.1	33 NNE	7.0	27 NNE	9.6	28 NNE	7.4
700	6 N	6.6	42 N E	2.0	33 NNE	6.1	28 NNE	8.9	26 NNE	9.5	20 NNE	7.6
750	19 NNE	7.1	30 NNE	2.2	21 NNE	7.0	21 NNE	9.7	25 NNE	9.2	13 NNE	7.2
800	13 NNE	7.7	40 N E	3.1	20 NNE	8.2	20 NNE	10.8	25 NNE	8.7	6 N	6.3
850	13 NNE	8.1	37 N E	4.0	20 NNE	8.0	20 NNE	10.2	26 NNE	8.2	5 N	6.4
900	13 NNE	8.4	36 N E	5.6	13 NNE	[illegible]	17 NNE	9.7	18 NNE	8.4	8 N	7.1
950	13 NNE	8.8	28 NNE	6.6	18 NNE	8.0	14 NNE	9.8	14 NNE	8.2	10 N	8.4
1000	11 N	8.9	21 NNE	8.8	19 NNE	8.3	8 N	9.3	14 NNE	8.1	9 N	7.6
1050	8 N	8.7	17 NNE	8.9	19 NNE	8.9	2 N	8.3	17 NNE	8.3	9 N	7.9
1100	7 N	8.8	15 NNE	8.6	17 NNE	8.8	4 N	8.4	14 NNE	9.0	11 N	6.8
1150	7 N	8.9	11 N	8.5	14 NNE	8.4	3 N	9.0	11 NNE	7.7	6 N	7.7
1200	7 N	8.8	5 N	8.2	11 N	8.3	6 N	10.3	14 NNE	7.7	358 N	7.6
1250	4 N	8.7	6 N	8.8	6 N	8.2	6 N	9.2	12 NNE	8.1	359 N	8.4
1300	358 N	8.4	355 N	8.2	4 N	8.0			350 N	6.4	1 N	9.6
1350	354 N	8.9	349 N	8.3	357 N	7.9			350 N	8.0	360 N	10.0
1400	353 N	8.5			347 NNW	8.0			357 N	7.2	358 N	9.5
1450	353 N	8.1			352 N	8.0			11 N	6.9	358 N	8.5
1500	353 N	8.1			352 N	7.9			16 NNE	7.4	357 N	7.5

第 10－3 表　（つづき）

ｺｳﾄﾞ	18日 6時 0分		18日 6時15分		18日 6時30分		18日 7時 0分		18日 7時15分		18日 7時30分	
(m)	(deg)	(m/s)	(deg)	(m/s)	(deg)	(m/s)	(deg)	(m/s)	(deg)	(m/s)	(deg)	(m/s)
50	35 N E	0.6	37 N E	0.9	49 N E	0.8	92 E	0.6	117 ESE	1.8	141 S E	0.7
100	319 N W	1.5	340 NNW	0.8	339 NNW	0.9	23 NNE	0.5	110 ESE	1.1	131 S E	1.0
150	310 N W	2.8	320 N W	1.9	304 N W	2.3	297 WNW	0.7	98 E	0.9	125 S E	1.3
200	304 WNW	3.2	303 WNW	2.6	294 WNW	3.5	291 WNW	0.8	71 ENE	0.7	106 ESE	1.5
250	304 N W	3.1	296 WNW	2.3	289 WNW	3.6	283 WNW	0.7	49 N E	0.7	75 ENE	1.7
300	308 N W	2.8	301 WNW	2.5	287 WNW	3.4	271 W	0.8	18 NNE	0.8	20 NNE	1.4
350	299 WNW	2.7	281 W	3.1	281 W	3.5	268 W	0.8	333 NNW	0.8	341 NNW	1.1
400	287 WNW	2.7	275 W	3.3	276 W	3.8	272 W	1.2	301 WNW	1.1	311 N W	1.0
450	279 W	3.0	271 W	3.5	273 W	3.9	268 W	1.7	267 W	1.3	283 WNW	1.1
500	272 W	3.4	269 W	3.4	273 W	3.6	263 W	1.7	256 WSW	1.1	304 WNW	1.0
550	267 W	3.7	264 W	3.2	268 W	3.8	252 WSW	1.4	263 W	1.1	324 N W	1.6
600	262 W	3.7	256 WSW	3.4	270 W	3.2	239 WSW	1.6	273 W	0.8	323 N W	1.7
650	256 WSW	3.7	249 WSW	3.3	269 W	3.0	223 S W	1.8	248 C	0.4	317 N W	1.1
700	241 WSW	3.2	228 S W	2.7	257 WSW	2.6	193 SSW	2.0	164 SSE	1.0	77 C	0.4
750	212 SSW	2.5	205 SSW	2.4	232 S W	2.5	180 S	2.3	155 SSE	1.6	145 C	0.3
800	195 SSW	2.7	189 S	2.8	207 SSW	2.8	177 S	2.4	173 S	2.0	175 S	0.9
850	181 S	3.1	179 S	3.1	201 SSW	2.9	181 S	2.5	178 S	2.1	183 S	1.5
900	170 S	3.5	178 S	3.2	181 S	2.9	170 S	2.6	171 S	2.1	176 S	1.9
950	175 S	3.3	179 S	3.1	177 S	3.1	162 SSE	2.8	163 SSE	2.0	175 S	1.9
1000	182 S	3.6	182 S	3.1	179 S	3.1	149 SSE	2.6	162 SSE	2.0	178 S	1.9
1050	193 S	3.6	184 S	3.5	181 S	3.2	144 S E	2.5	162 SSE	2.0	169 S	1.6
1100	187 S	3.7	187 S	3.7	183 S	3.2	157 SSE	2.6	159 SSE	2.0	150 SSE	1.7
1150	196 SSW	3.3	193 SSW	3.4	183 S	3.0	167 SSE	2.8	161 SSE	2.3	137 S E	2.1
1200	196 SSW	3.0	195 SSW	2.9	186 S	2.9	175 S	3.0	161 SSE	2.2	135 S E	2.3
1250	195 SSW	2.6	194 SSW	2.7	186 S	2.7	179 S	2.9	156 SSE	2.2	136 S E	2.7
1300	200 SSW	2.3	201 SSW	2.6	183 S	2.5	175 S	3.1	156 SSE	2.2	134 S E	2.5
1350	202 SSW	2.1	203 SSW	2.3	185 S	2.5	176 S	2.8	162 SSE	2.7	152 SSE	2.5
1400	218 S W	2.0	211 SSW	2.1	186 S	2.5	204 SSW	3.0	177 S	3.0	173 S	2.5
1450	231 S W	2.0	218 S W	2.1	193 SSW	2.4	231 S W	3.2	187 S	3.2	193 SSW	2.8
1500	237 WSW	2.1	225 S W	3.0	209 SSW	2.4	240 WSW	3.5	196 SSW	2.9		

ｺｳﾄﾞ	18日 8時 0分		18日 8時15分		18日 8時30分		18日 9時 0分		18日 9時15分		18日 9時30分	
(m)	(deg)	(m/s)	(deg)	(m/s)	(deg)	(m/s)	(deg)	(m/s)	(deg)	(m/s)	(deg)	(m/s)
50	217 S W	1.8	243 WSW	1.8	286 WNW	1.9	289 WNW	1.0	267 W	0.7	272 W	1.4
100	197 SSW	1.4	243 WSW	1.4	268 W	1.5	278 W	1.1	218 S W	0.9	260 W	1.4
150	166 SSE	1.2	242 WSW	1.1	239 WSW	1.8	251 WSW	1.2	179 S	1.2	253 WSW	1.4
200	98 E	1.3	213 SSW	0.8	204 SSW	2.0	211 SSW	1.0	160 SSE	1.8	202 SSW	0.6
250	89 E	2.6	71 ENE	1.2	179 S	1.6	132 S E	1.5	118 ESE	1.7	101 E	1.2
300	81 E	3.2	71 ENE	2.3	84 E	2.9	95 E	1.8	84 E	3.0	78 ENE	2.6
350	75 ENE	3.1	68 ENE	3.4	74 ENE	4.0	78 ENE	2.3	77 ENE	4.3	77 ENE	3.2
400	78 ENE	3.2	54 N E	3.8	66 ENE	4.9	69 ENE	3.9	78 ENE	4.8	66 ENE	3.6
450	73 ENE	2.6	55 N E	3.5	57 ENE	5.0	63 ENE	5.7	73 ENE	5.0	64 ENE	5.0
500	94 E	1.6	62 ENE	2.8	56 ENE	5.1	60 ENE	5.8	65 ENE	5.3	67 ENE	5.4
550	79 E	1.5	69 ENE	2.4	66 ENE	3.9	61 ENE	5.4	66 ENE	5.7	69 ENE	5.4
600	89 E	0.9	83 E	2.0	84 E	3.1	81 E	4.6	70 ENE	6.1	75 ENE	5.7
650	104 C	0.3	85 E	1.5	89 E	2.9	96 E	4.3	83 E	6.0	84 E	5.9
700	112 C	0.3	79 E	1.1	100 E	3.3	107 ESE	4.4	97 E	5.2	94 E	5.9
750	143 C	0.4	84 E	1.2	104 ESE	3.2	107 ESE	4.6	106 ESE	5.2	104 ESE	5.9
800	155 SSE	1.3	102 ESE	1.6	110 ESE	3.5	113 ESE	4.9	112 ESE	5.7	109 ESE	6.1
850	161 SSE	2.2	113 ESE	2.0	109 ESE	3.3	108 ESE	4.7	119 ESE	5.0	117 ESE	6.0
900	149 SSE	2.4	114 ESE	2.1	114 ESE	3.5	119 ESE	4.9	124 S E	5.2	130 S E	5.2
950	135 S E	2.5	118 ESE	2.2	112 ESE	3.0	137 S E	4.2	136 S E	4.1	148 SSE	3.5
1000	133 S E	2.7	115 ESE	2.3	110 ESE	3.2	142 S E	3.4	140 S E	3.2	164 SSE	2.9
1050	130 S E	3.0	121 ESE	2.5	107 ESE	3.0	165 SSE	2.8	166 SSE	2.7	175 S	2.8
1100	130 S E	2.7	118 ESE	2.0	109 ESE	2.5	175 S	2.7	180 S	3.0	174 S	3.5
1150	133 S E	2.8	120 ESE	2.3	113 ESE	2.4	184 S	3.7	186 S	3.2	182 S	3.7
1200	144 S E	2.9	114 ESE	2.2	115 ESE	1.9	182 S	4.0	186 S	3.4	187 S	3.5
1250	150 SSE	3.2	140 S E	1.8	140 S E	2.1	189 S	3.9	190 S	3.3	206 SSW	2.7
1300	157 SSE	3.4	165 SSE	2.2	165 SSE	2.0	195 SSW	3.3	202 SSW	3.1	222 S W	2.6
1350	163 SSE	3.4	176 S	2.6	172 S	3.1	220 S W	3.6	222 S W	3.1	238 WSW	3.1
1400	171 S	3.0	184 S	2.9	184 S	3.2	232 S W	3.3	236 WSW	3.3	249 WSW	3.2
1450	193 SSW	2.7	194 SSW	2.8					243 WSW	3.4	243 WSW	2.8
1500	219 S W	3.0	208 SSW	2.8							246 WSW	3.4

第10－3表 （つづき）

ｺｳﾄﾞ	1日11時 0分		1日11時15分		1日11時30分		1日13時 0分		1日13時15分		1日13時30分	
(m)	(deg)	(m/s)	(deg)	(m/s)	(deg)	(m/s)	(deg)	(m/s)	(deg)	(m/s)	(deg)	(m/s)
50	68 ENE	3.8	85 E	3.2	101 E	4.2	80 E	2.5	123 ESE	3.3	136 S E	2.9
100	83 E	3.8	88 E	3.6	99 E	4.3	76 ENE	3.4	137 S E	3.6	122 ESE	3.1
150	91 E	3.7	83 E	3.1	89 E	4.6	83 E	3.2	139 S E	4.5	102 ESE	3.7
200	96 E	3.7	86 E	2.9	84 E	4.4	96 E	3.4	141 S E	5.1	103 ESE	3.8
250	99 E	3.8	98 E	3.1	85 E	4.0	96 E	3.9	147 SSE	4.7	105 ESE	3.8
300	100 E	4.0	105 ESE	3.3	94 E	3.5	102 ESE	4.0	144 S E	4.7	110 ESE	3.8
350	108 ESE	3.5	102 ESE	3.5	102 ESE	3.0	112 ESE	3.9	134 S E	4.9	108 ESE	4.0
400	97 E	3.6	104 ESE	3.7	110 ESE	2.6	123 ESE	3.5	126 S E	4.9	105 ESE	4.2
450	99 E	3.1	108 ESE	3.8	118 ESE	2.3	132 S E	3.2	119 ESE	4.7	108 ESE	4.1
500	98 E	2.7	107 ESE	3.6	124 S E	2.2	139 S E	3.0	108 ESE	4.8	111 ESE	4.1
550	97 E	2.4	117 ESE	3.4	129 S E	2.1	140 S E	3.1	105 ESE	5.3	112 ESE	4.4
600	99 E	2.2	127 S E	3.5	133 S E	2.2	141 S E	3.2	107 ESE	5.8	114 ESE	4.6
650	120 ESE	2.3	137 S E	3.1	135 S E	2.0	139 S E	3.5	107 ESE	5.0	116 ESE	4.6
700	150 SSE	2.7	144 S E	2.8	137 S E	1.8	136 S E	3.8	107 ESE	4.5	121 ESE	4.8
750	161 SSE	3.0	143 S E	3.5	141 S E	1.9	133 S E	4.0	100 E	4.6	128 S E	5.2
800	162 SSE	3.1	141 S E	3.9	144 S E	2.0	129 S E	3.9	94 E	4.7	127 S E	5.0
850	153 SSE	3.7	143 S E	3.4	143 S E	1.8	126 S E	3.7	96 E	3.8	125 S E	4.9
900	154 SSE	4.4	142 S E	3.6	140 S E	1.9	122 ESE	3.8	98 E	3.6	123 ESE	4.0
950	153 SSE	4.7	146 S E	3.7	137 S E	2.2	121 ESE	3.9	94 E	3.2	121 ESE	3.4
1000	161 SSE	4.3	150 SSE	3.8	129 S E	2.4	125 S E	3.9	90 E	3.0	126 S E	3.4
1050	179 S	3.4	173 S	3.3	128 S E	2.9	123 ESE	4.3	89 E	3.4	127 S E	3.8
1100	198 SSW	2.3	193 SSW	2.5	141 S E	3.6	120 ESE	4.6	86 E	3.3	124 ESE	4.1
1150	214 S W	1.7	202 SSW	1.9	170 S	3.3	117 ESE	4.7	82 E	3.1	115 ESE	4.2
1200	228 S W	1.7	226 S W	1.6	204 SSW	2.4			74 ENE	2.6	109 ESE	4.2
1250	233 S W	1.4	251 WSW	1.2	223 S W	2.3			81 E	2.6	107 ESE	4.2
1300	249 WSW	1.2	275 W	1.1	228 S W	1.8			81 E	2.8	112 ESE	4.0
1350	293 WNW	1.1	277 W	1.2	226 S W	1.4			81 E	2.3		
1400	288 WNW	2.0	276 W	1.5	239 WSW	1.4			78 ENE	1.4		
1450	287 WNW	2.0	282 WNW	2.2	271 W	1.8			146 S E	1.0		
1500	285 WNW	2.4	280 W	3.1	266 W	2.7			185 S	1.1		

ｺｳﾄﾞ	1日15時 0分		1日13時15分		1日15時30分 (* 59m)		1日17時 0分		1日17時15分		1日17時30分	
(m)	(deg)	(m/s)	(deg)	(m/s)	(deg)	(m/s)	(deg)	(m/s)	(deg)	(m/s)	(deg)	(m/s)
50	69 ENE	3.3	110 ESE	4.0	97 E	5.4	67 ENE	5.7	80 E	5.5	73 ENE	5.2
100	71 ENE	4.1	114 ESE	4.7	100 E	6.1	63 ENE	6.6	76 ENE	6.4	70 ENE	7.4
150	80 E	4.9	113 ESE	4.8	96 E	7.3	63 ENE	7.6	75 ENE	7.0	71 ENE	7.8
200	90 E	4.7	107 ESE	5.1	94 E	7.3	68 ENE	7.6	73 ENE	7.5	75 ENE	8.3
250	96 E	4.3	102 ESE	4.7	89 E	7.4	78 ENE	7.5	71 ENE	7.0	81 E	8.6
300	98 E	3.9	99 E	4.1	92 E	6.9	86 E	8.4	74 ENE	7.6	87 E	8.4
350	96 E	3.7	97 E	4.0	99 E	7.0	89 E	8.6	80 E	7.9	90 E	8.8
400	107 ESE	3.9	94 E	4.4	101 E	6.0	94 E	9.0	87 E	8.4	93 E	9.7
450	121 ESE	4.1	102 ESE	4.8	103 ESE	5.5	103 ESE	8.7	96 E	9.8	107 ESE	8.2
500	129 S E	4.9	107 ESE	5.2	99 E	4.8	117 ESE	6.8	107 ESE	9.1	117 ESE	7.4
550	133 S E	5.1	109 ESE	5.9	95 E	4.6	129 S E	5.8	123 ESE	7.7	118 ESE	6.1
600	132 S E	5.0	110 ESE	5.1	111 ESE	3.4	129 S E	5.2	124 S E	7.2	120 ESE	6.7
650	132 S E	4.4	107 ESE	5.5	102 ESE	4.4	144 S E	5.1	137 S E	5.5	131 S E	6.0
700	129 S E	4.1	108 ESE	4.8	104 ESE	3.6	146 SSE	5.2			140 S E	5.9
750	121 ESE	4.1	111 ESE	4.3	111 ESE	3.7	135 S E	5.7			160 SSE	5.1
900	123 ESE	4.5	117 ESE	4.8	121 ESE	4.7	136 S E	5.1			139 S E	6.2
850	124 S E	4.7	124 S E	5.0	124 S E	5.0	142 S E	4.8			140 S E	5.3
900	120 ESE	4.5	129 S E	4.9	124 S E	5.0	133 S E	5.5			136 S E	5.2
950	125 S E	4.6	137 S E	4.7	125 S E	5.0	139 S E	4.1			138 S E	4.9
1000	133 S E	4.8	142 S E	4.6	142 [illegible]	5.6	136 S E	4.3			137 S E	4.6
1050	142 S E	4.9	146 S E	4.4	147 SSE	6.1	141 S E	3.9			147 SSE	3.0
1100	150 SSE	4.4	152 SSE	4.5	153 SSE	5.6	154 SSE	3.9			153 SSE	1.6
1150	150 SSE	3.6	155 SSE	4.7	168 SSE	4.7	180 S	3.4			161 SSE	0.8
1200	143 S E	4.4	164 SSE	5.0	163 SSE	5.5	183 S	3.6			251 WSW	1.0
1250	148 SSE	4.3	165 SSE	5.3	168 SSE	5.2	179 S	3.6			268 W	1.0
1300	154 SSE	4.1	173 S	5.2	178 S	5.7	214 S W	3.4			309 N W	0.9
1350	163 SSE	4.1	175 S	4.8	181 S	4.7	252 WSW	2.2			351 N	0.6
1400	160 SSE	3.4	181 S	3.7	184 S	4.3	289 WNW	0.6				
1450	163 SSE	3.0	178 S	3.6	193 SSW	3.3	309 N W	0.9				
1500	197 SSW	3.0	171 S	3.2	203 SSW	2.3	333 NNW	1.1				

第10－3表　（つづき）

ｺｳﾄﾞ	18日18時 0分		18日18時15分		18日18時30分		18日19時 0分		18日19時15分		18日19時30分	
(m)	(deg)	(m/s)	(deg)	(m/s)	(deg)	(m/s)	(deg)	(m/s)	(deg)	(m/s)	(deg)	(m/s)
50	76 ENE	5.9	66 ENE	7.0	75 ENE	6.8	71 ENE	7.3	70 ENE	8.0	69 ENE	7.3
100	70 ENE	8.0	66 ENE	7.7	74 ENE	8.3	75 ENE	8.2	69 ENE	8.9	69 ENE	9.5
150	74 ENE	9.1	71 ENE	8.3	73 ENE	8.8	82 E	8.8	77 ENE	8.8	76 ENE	10.0
200	82 E	9.7	76 ENE	8.6	78 ENE	9.4	90 E	9.6	85 E	10.0	86 E	9.7
250	91 E	9.9	79 E	8.7	84 E	10.0	95 E	10.5	92 E	11.3	94 E	9.6
300	95 E	10.3	87 E	9.8	89 E	10.3	93 E	11.2	95 E	10.4	97 E	9.1
350	98 E	10.3	94 E	10.4	94 E	10.8	92 E	10.2	92 E	10.3	95 E	9.5
400	101 E	8.0	97 E	9.6	98 E	11.1	94 E	9.8	95 E	8.6	94 E	9.5
450	105 ESE	7.9	99 E	8.1	100 E	11.0	95 E	8.7	91 E	8.6	93 E	7.9
500	114 ESE	7.0	107 ESE	7.3	100 E	9.5	96 E	8.1	91 E	8.4	93 E	6.4
550	117 ESE	5.7	117 ESE	6.2	106 ESE	7.0	98 E	7.5	91 E	6.9	92 E	6.2
600	119 ESE	6.2	119 ESE	6.9	119 ESE	5.3	101 E	6.6	89 E	6.3	98 E	5.2
650	125 S E	5.9	134 S E	4.8	122 ESE	5.2	106 ESE	5.4	93 E	5.8	104 ESE	5.4
700	132 S E	6.3	136 S E	5.2	128 S E	6.1	104 ESE	4.9	92 E	5.6	106 ESE	5.7
750	140 S E	5.3	142 S E	4.9	136 S E	5.9	110 ESE	3.5	106 ESE	5.1	116 ESE	4.5
800	145 S E	4.8	146 S E	4.8	137 S E	4.7	119 ESE	2.4	119 ESE	4.4	117 ESE	3.5
850	142 S E	4.7	145 S E	4.9	137 S E	4.2	129 S E	2.6	130 S E	3.6	114 ESE	2.9
900	142 S E	4.7	140 S E	4.5	141 S E	3.6	142 S E	2.8	141 S E	3.2	118 ESE	1.8
950	136 S E	5.1	148 SSE	3.8	151 SSE	2.8	141 S E	3.2	146 S E	3.7	125 S E	2.1
1000	147 SSE	2.9	157 SSE	2.9	151 SSE	1.8	147 SSE	3.5	150 SSE	3.7	130 S E	2.1
1050	160 SSE	2.0	180 S	1.4	155 SSE	1.8	163 SSE	2.8	158 SSE	3.2	139 S E	2.3
1100	160 SSE	1.6	190 S	1.0	197 SSW	1.2	175 S	1.7	166 SSE	2.9	158 SSE	2.6
1150	226 S W	0.5	213 SSW	0.9	258 WSW	1.3	195 SSW	1.2	196 SSW	1.8	169 SSE	2.3
1200	78 ENE	0.7	233 S W	0.9	279 W	1.2	231 S W	1.1	211 SSW	1.3	193 SSW	2.1
1250	100 E	0.9	239 WSW	0.9	286 WNW	1.0	243 WSW	1.2	212 SSW	1.3	203 SSW	1.6
1300	109 ESE	1.0	244 WSW	0.9	299 WNW	0.9	249 WSW	1.1	224 S W	1.3	238 WSW	1.5
1350			248 WSW	0.7	300 WNW	0.9	249 WSW	1.1	227 S W	1.2	249 WSW	1.6
1400			249 WSW	0.7	300 WNW	0.9	259 W	1.0	240 WSW	0.8	260 W	1.6
1450			253 WSW	0.8			259 W	0.9	253 WSW	0.6		
1500			264 W	0.7			259 W	0.9	276 W	0.9		

ｺｳﾄﾞ	19日 9時 0分 (**)		19日 9時15分 (**)		19日 9時30分 (**)		19日11時 0分 (**)		19日11時15分 (**)		19日11時30分 (**)	
(m)	(deg)	(m/s)	(deg)	(m/s)	(deg)	(m/s)	(deg)	(m/s)	(deg)	(m/s)	(deg)	(m/s)
50	74 ENE	5.4	68 ENE	9.1	73 ENE	7.8	79 E	7.4	63 ENE	4.9	64 ENE	4.6
100	63 ENE	6.6	66 ENE	12.4	69 ENE	7.7	68 ENE	5.6	56 N E	5.9	66 ENE	5.8
150	68 ENE	8.3	65 ENE	12.9	68 ENE	9.5	57 ENE	4.7	57 ENE	6.0	67 ENE	7.0
200	68 ENE	10.9	64 ENE	12.9	70 ENE	12.2	56 N E	7.4	65 ENE	6.4	68 ENE	7.3
250	69 ENE	13.4	64 ENE	14.2	73 ENE	13.8	61 ENE	11.1	70 ENE	6.9	70 ENE	7.8
300	70 ENE	15.3	66 ENE	13.9	73 ENE	14.2	62 ENE	12.9	69 ENE	7.9	73 ENE	8.0
350	71 ENE	15.8	71 ENE	12.6	74 ENE	13.8	61 ENE	12.3	69 ENE	8.9	75 ENE	8.0
400	73 ENE	14.7	73 ENE	12.4	76 ENE	13.9	65 ENE	10.4			76 ENE	7.7
450	73 ENE	14.3	74 ENE	14.0	78 ENE	14.6	70 ENE	9.7			77 ENE	7.4
500	74 ENE	14.7	78 ENE	15.0	79 ENE	15.0	73 ENE	9.9			77 ENE	7.9
550	76 ENE	13.8	79 ENE	15.6	80 E	13.9					77 ENE	8.1
600	79 ENE	11.8	80 E	13.7	82 E	11.6						
650					84 E	10.1						
700					88 E	9.2						
750					89 E	8.9						
800												
850												
900												
950												
1000												
1050												
1100												
1150												
1200												
1250												
1300												
1350												
1400												
1450												
1500												

第10－4表　測風気球観測結果（放球地点W14）

29日	15日 9時 0分		15日 9時15分		15日 9時30分		15日11時 0分		15日11時15分		15日11時30分	
(m)	(deg)	(m/s)	(deg)	(m/s)	(deg)	(m/s)	(deg)	(m/s)	(deg)	(m/s)	(deg)	(m/s)
50	356 N	4.1	352 N	4.1	332 NNW	4.6	1 N	1.9	19 NNE	2.8	48 N E	3.1
100	24 NNE	4.3	345 NNW	3.8	1 N	3.7	23 NNE	3.0	15 NNE	4.6	41 N E	2.9
150	15 NNE	5.3	354 N	4.8	16 NNE	3.3	25 NNE	4.0	26 NNE	4.8	23 NNE	2.4
200	6 N	5.9	335 N	5.6	15 NNE	3.7	19 NNE	4.9	29 NNE	5.0	36 N E	2.3
250	356 N	6.0	357 N	6.7	10 N	4.2	15 NNE	5.2	15 NNE	4.4	40 N E	3.1
300	350 N	6.7	1 N	6.8	2 N	4.6	13 NNE	5.5	11 N	5.3	41 N E	3.3
350	353 N	8.1	6 N	6.2	6 N	4.6	13 NNE	5.8	15 NNE	5.5	32 NNE	2.9
400			6 N	6.5	9 N	4.6	9 N	5.9	16 NNE	5.6	22 NNE	3.1
450			4 N	6.8	7 N	4.8	10 N	6.0	12 NNE	6.1	24 NNE	2.8
500			356 N	6.8	4 N	4.8	17 NNE	6.2	12 NNE	6.5	33 NNE	2.6
550			355 N	7.3	359 N	4.9	18 NNE	5.6	14 NNE	6.0	50 N E	2.6
600			351 N	8.7	352 N	5.3	18 NNE	5.1	17 NNE	5.6	51 N E	2.7
650			350 N	9.9	346 NNW	5.7	16 NNE	4.9	19 NNE	5.9	42 N E	2.8
700			352 N	11.4	345 NNW	6.6	13 NNE	4.7	19 NNE	5.7	30 NNE	2.3
750			352 N	11.8	350 N	7.7	10 N	4.5	16 NNE	5.2	29 NNE	2.0
800			349 NNW	12.6			13 NNE	4.6	17 NNE	5.6	39 N E	1.8
850			344 NNW	11.7			14 NNE	4.9	24 NNE	5.6	31 NNE	1.9
900			343 NNW	13.1			11 NNE	5.8	22 NNE	4.7	16 NNE	2.1
950			342 NNW	12.9			16 NNE	5.5	6 N	3.9	18 NNE	2.4
1000			343 NNW	14.4			20 NNE	4.9	360 N	4.1	23 NNE	2.8
1050							20 NNE	4.0	356 N	5.3	24 NNE	3.1
1100							26 NNE	4.5	358 N	4.0	25 NNE	3.5
1150							26 NNE	4.5	360 N	4.7	19 NNE	3.6
1200							19 NNE	4.0	348 NNW	5.6	12 NNE	3.7
1250							14 NNE	4.4	343 NNW	5.9	11 N	3.8
1300							10 N	4.5	342 NNW	5.8	11 N	3.8
1350							6 N	4.3	335 NNW	6.1	14 NNE	3.1
1400							354 N	3.7	338 NNW	6.7	356 N	3.4
1450							334 NNW	3.9			345 NNW	3.6
1500							341 NNW	6.1			347 NNW	5.2

30日	15日13時 0分		15日13時15分		15日13時30分		15日15時 4分 (4 50m)		15日15時15分		15日15時30分	
(m)	(deg)	(m/s)	(deg)	(m/s)	(deg)	(m/s)	(deg)	(m/s)	(deg)	(m/s)	(deg)	(m/s)
50	29 NNE	1.8	19 NNE	3.7	19 NNE	2.4	134 S E	4.1	161 SSE	6.6	132 S E	6.3
100	34 N E	2.2	28 NNE	4.3	10 N	2.5	138 S E	4.0	145 S E	5.6	134 S E	7.5
150	29 NNE	2.7	26 NNE	3.6	355 N	3.2	137 S E	4.8	136 S E	5.3	130 S E	7.6
200	50 N E	3.2	11 NNE	3.3	346 NNW	2.2	136 S E	4.7	134 S E	6.1	127 S E	6.4
250	60 ENE	3.4	5 N	3.0	345 NNW	1.9	133 S E	4.8	133 S E	6.6	129 S E	5.4
300	60 ENE	3.5	9 N	3.3	12 NNE	1.3	138 S E	4.7	131 S E	6.6	131 S E	4.8
350	49 N E	3.6	13 NNE	3.9	55 N E	1.7	142 S E	5.7	130 S E	5.9	125 S E	3.6
400	37 N E	3.1	16 NNE	3.6	32 NNE	2.3	144 S E	6.5	132 S E	5.5	118 ESE	2.5
450	41 N E	2.8	17 NNE	3.7	20 NNE	3.3	146 S E	6.4	133 S E	5.1	120 ESE	2.9
500	47 N E	2.4	17 NNE	4.2	31 NNE	3.8	142 S E	6.9	133 S E	4.5	115 ESE	3.1
550	20 NNE	1.7	15 NNE	4.0	34 NNE	4.0	135 S E	6.8	130 S E	3.7	116 ESE	3.3
600	10 N	1.6	16 NNE	4.2	36 N E	3.5	134 S E	5.3	131 S E	2.4	119 ESE	3.2
650	360 N	2.2	18 NNE	3.4	28 NNE	3.1	122 ESE	3.4	138 S E	2.1	112 ESE	2.2
700	344 NNW	2.5	15 NNE	3.2	22 NNE	2.2	97 E	2.8	139 S E	2.2	112 ESE	2.0
750	338 NNW	2.4	9 N	2.8	24 NNE	1.9	87 E	2.8	134 S E	2.2	122 ESE	1.4
800	335 NNW	2.1	356 N	1.9	20 NNE	1.8			130 S E	1.9	79 E	0.9
850	331 NNW	1.5	355 N	1.7	360 N	1.2			134 S E	1.5	64 ENE	0.7
900	336 NNW	1.5	350 N	1.9	354 N	1.5			129 S E	1.4	20 NNE	0.7
950	322 N W	1.7	11 N	2.1	345 NNW	2.0			137 S E	1.3	359 N	1.4
1000	325 N W	2.0	26 NNE	2.4	333 NNW	1.9			117 ESE	0.8	15 NNE	2.1
1050	339 NNW	2.2	49 N E	2.6	332 NNW	1.6			23 NNE	1.3	5 N	2.7
1100	352 N	1.7	63 ENE	3.2	316 N W	1.2			10 N	2.0	5 N	3.5
1150	359 N	1.7	72 ENE	3.6	318 N W	0.8			9 N	2.4	6 N	4.0
1200	4 N	2.1	75 ENE	3.2	340 NNW	0.8			5 N	3.3	6 N	3.9
1250			60 ENE	2.5	353 N	0.9			4 N	3.5	11 N	3.8
1300			43 N E	2.3					9 N	3.4	4 N	4.5
1350			35 N E	2.3					3 N	3.4	2 N	4.7
1400			53 N E	2.1					358 N	3.8	2 N	4.7
1450			67 ENE	2.6							358 N	4.9
1500			67 ENE	2.7							1 N	4.6

第10－4表　（つづき）

39h'	15日17時 0分		15日17時15分 (* 123m)		15日17時30分		16日 6時 0分		16日 6時15分		16日 6時30分	
(m)	(deg)	(m/s)	(deg)	(m/s)	(deg)	(m/s)	(deg)	(m/s)	(deg)	(m/s)	(deg)	(m/s)
50	95 E	7.3	98 E	8.5	92 E	7.4	114 C	0.4	322 N W	0.5	55 N E	0.6
100	96 E	6.5	91 E	8.6	86 E	7.9	86 E	1.5	21 NNE	1.2	302 WNW	0.7
150	73 ENE	6.1	64 ENE	3.3	88 E	8.2	101 ESE	2.7	116 ESE	2.3	235 S W	0.5
200	50 N E	5.6	58 ENE	3.8	90 E	8.6	110 ESE	3.2	123 ESE	2.6	171 S	0.9
250	40 N E	4.7	22 NNE	2.4	82 E	7.7	121 ESE	3.8	135 S E	2.8	117 ESE	1.9
300	40 N E	4.0	33 NNE	2.1	71 ENE	6.4	125 S E	4.4	134 S E	2.4	127 S E	2.8
350	20 NNE	2.9	22 NNE	1.6	58 ENE	5.1	127 S E	4.7	139 S E	2.1	136 S E	2.8
400	357 N	2.1	36 N E	2.1	37 N E	3.8	128 S E	4.9	125 S E	2.0	142 S E	2.9
450	343 NNW	2.1	34 N E	1.7	16 NNE	2.6	127 S E	5.1	105 ESE	2.2	145 S E	2.8
500	349 N	2.6	32 NNE	2.4	2 N	2.0	128 S E	4.9	117 ESE	1.4	148 SSE	2.6
550	356 N	3.0	24 NNE	2.2	350 N	1.7	129 S E	5.1	122 ESE	1.2	142 S E	2.8
600	1 N	3.2	16 NNE	2.1	339 NNW	2.0	128 S E	5.3	133 S E	1.7	132 S E	2.4
650	4 N	3.2	18 NNE	2.4	330 NNW	2.2	128 S E	5.2	137 S E	2.0	135 S E	2.2
700	1 N	3.4	18 NNE	2.4	338 NNW	2.2	130 S E	5.1	141 S E	1.8	130 S E	2.0
750	358 N	3.2	22 NNE	2.9	341 NNW	2.3	133 S E	5.0	161 SSE	1.8	136 S E	2.2
800	356 N	3.0	28 NNE	2.6	335 NNW	2.8	135 S E	4.8	177 S	2.3	142 S E	2.1
850	357 N	3.3	30 NNE	3.0	339 NNW	3.0	133 S E	4.1	180 S	1.7	134 S E	2.3
900	358 N	3.4	28 NNE	3.1	347 NNW	3.0	137 S E	3.7	174 S	1.4	147 SSE	2.6
950	358 N	3.5	22 NNE	3.4	352 N	3.5	139 S E	3.5	167 SSE	1.3	150 SSE	3.1
1000	358 N	3.6	20 NNE	3.7	356 N	3.6	135 S E	3.0	157 SSE	1.6	146 S E	3.4
1050	358 N	3.2	11 N	3.8	359 N	3.4	121 ESE	2.3	172 S	1.7	145 S E	3.5
1100	1 N	3.3	10 N	4.2	6 N	3.8	107 ESE	2.1	187 S	2.3	146 S E	3.5
1150	2 N	3.5	345 NNW	4.1	11 N	4.1	117 ESE	1.8	185 S	2.8	145 S E	3.6
1200	359 N	3.4	331 NNW	4.0	14 NNE	4.4	133 S E	1.6	183 S	2.7	144 S E	3.6
1250	360 N	3.7	322 N W	4.2	13 NNE	4.4	132 S E	1.3	173 S	2.5	146 SSE	3.1
1300	360 N	3.4	325 N W	4.8	7 N	4.3	141 S E	1.3	162 SSE	3.4	151 SSE	3.0
1350	2 N	3.4	319 N W	5.1	359 N	4.9	144 S E	1.2	155 SSE	4.7	148 SSE	2.7
1400	1 N	3.3	317 N W	5.7	350 N	5.3	146 S E	1.2	161 SSE	5.3	146 S E	3.1
1450	356 N	3.6			337 NNW	5.3	155 SSE	1.3	161 SSE	5.8		
1500	353 N	4.1			322 N W	5.5	160 SSE	1.4	159 SSE	6.0		

39h'	16日 7時 0分		16日 7時15分		16日 7時30分		16日 8時 0分		16日 8時15分		16日 8時30分	
(m)	(deg)	(m/s)	(deg)	(m/s)	(deg)	(m/s)	(deg)	(m/s)	(deg)	(m/s)	(deg)	(m/s)
50	259 W	0.5	240 C	0.4	232 S W	0.7	291 WNW	0.6	259 WSW	0.8	251 WSW	0.8
100	159 SSE	0.8	163 SSE	0.7	159 SSE	1.1	188 S	1.0	211 SSW	1.4	206 SSW	1.6
150	135 S E	1.8	130 S E	1.5	124 ESE	2.1	161 SSE	1.8	164 SSE	2.1	172 S	2.5
200	122 ESE	3.5	119 ESE	3.1	123 ESE	3.0	131 S E	3.1	157 SSE	2.5	166 SSE	3.0
250	118 ESE	4.2	124 ESE	3.6	134 S E	3.1	131 S E	3.2	158 SSE	2.6	160 SSE	2.9
300	116 ESE	4.1	124 S E	4.0	139 S E	3.3	137 S E	3.8	156 SSE	2.9	156 SSE	3.3
350	126 S E	4.3	126 S E	4.4	140 S E	2.7	139 S E	3.5	144 S E	3.1	150 SSE	4.0
400	127 S E	4.1	127 S E	4.4	138 S E	2.8	137 S E	4.0	137 S E	3.3	147 SSE	4.2
450	127 S E	4.1	129 S E	4.4	139 S E	2.9	135 S E	4.4	140 S E	3.6	143 S E	4.5
500	128 S E	4.2	128 S E	4.4	135 S E	3.2	135 S E	4.5	145 S E	4.1	145 S E	4.9
550	130 S E	4.3	128 S E	4.2	134 S E	3.3	134 S E	4.4	142 S E	4.2	143 S E	5.0
600	131 S E	4.0	128 S E	4.2	133 S E	3.3	134 S E	4.4	140 S E	4.1	145 S E	4.9
650	128 S E	4.2	127 S E	4.1	134 S E	3.4	135 S E	4.3	138 S E	4.4	144 S E	4.9
700	129 S E	4.1	127 S E	3.9	132 S E	3.4	136 S E	4.7	136 S E	4.1	143 S E	5.0
750	130 S E	3.8	127 S E	4.3	131 S E	3.3	138 S E	4.7	139 S E	4.2	143 S E	4.8
800	131 S E	3.5	127 S E	4.0	131 S E	3.3	136 S E	4.7	138 S E	4.3	143 S E	4.8
850	133 S E	3.5	127 S E	3.8	129 S E	3.5	136 S E	4.3	139 S E	4.3	140 S E	4.8
900	135 S E	3.3	130 S E	3.4	129 S E	3.5	137 S E	4.6	141 S E	4.3	140 S E	4.5
950	136 S E	3.2	128 S E	3.5	131 S E	3.7	138 S E	4.5	140 S E	4.0	135 S E	4.6
1000	137 S E	2.7	131 S E	2.9	127 S E	3.6	137 S E	4.4	140 S E	4.2	135 S E	4.8
1050	142 S E	2.1	137 S E	3.2	122 ESE	3.4	137 S E	4.7	142 S E	4.9	133 S E	4.4
1100	159 SSE	1.5	138 S E	3.1	122 ESE	3.3	137 S E	4.4	142 S E	4.1	129 S E	4.0
1150	163 SSE	1.3	140 S E	2.2	120 ESE	2.6	137 S E	4.0	140 S E	4.5	130 S E	4.7
1200	164 SSE	1.2	149 SSE	1.9	121 ESE	2.5	136 S E	4.3	141 S E	4.7	135 S E	4.8
1250	164 SSE	1.1	160 SSE	1.6	127 S E	2.5	136 S E	4.0	146 S E	3.9	140 S E	3.9
1300	167 SSE	1.2	155 SSE	1.6	130 S E	2.6					152 SSE	4.3
1350	155 SSE	1.4	161 SSE	1.7								
1400	152 SSE	2.3	158 SSE	1.7								
1450	150 SSE	3.6										
1500												

第10－4表　（つづき）

30m	16日 9時 0分		16日 9時15分		16日 9時30分		16日11時 0分		16日11時15分		16日11時30分	
(m)	(deg)	(m/s)	(deg)	(m/s)	(deg)	(m/s)	(deg)	(m/s)	(deg)	(m/s)	(deg)	(m/s)
50	205 SSW	1.6	181 S	2.9	192 SSW	3.8	200 SSW	2.0	177 S	2.0	180 S	2.2
100	199 SSW	2.1	176 S	3.7	181 S	4.8	180 S	2.0	172 S	2.2	175 S	2.4
150	180 S	2.6	179 S	3.5	172 S	5.0	172 S	2.1	173 S	2.8	170 S	2.7
200	168 SSE	3.0	178 S	3.6	170 S	4.7	177 S	2.4	169 S	3.3	166 SSE	2.7
250	160 SSE	3.4	181 S	3.7	170 S	4.6	172 S	1.8	163 SSE	3.3	166 SSE	2.5
300	161 SSE	3.7	179 S	4.0	174 S	4.5	171 S	1.3	167 SSE	3.1	160 SSE	2.4
350	160 SSE	3.7	174 S	4.7	170 S	4.1	166 SSE	1.1	172 S	3.3	150 SSE	2.8
400	155 SSE	4.1	167 SSE	4.5	160 SSE	3.9	167 SSE	1.2	172 S	3.2	154 SSE	2.8
450	149 SSE	4.5	159 SSE	5.4	156 SSE	3.8	197 SSW	1.1	174 S	3.2	162 SSE	3.0
500	142 S E	4.3	160 SSE	5.6	156 SSE	3.7	197 SSW	2.1	181 S	3.4	170 S	3.1
550	146 SSE	4.6	164 SSE	5.6	156 SSE	3.7	190 S	3.4	178 S	3.5	174 S	3.4
600	144 S E	4.1	162 SSE	5.6	152 SSE	3.7	181 S	3.6	174 S	4.0	177 S	3.4
650	146 S E	4.1	160 SSE	5.0	138 S E	3.9	179 S	4.1	174 S	3.6	175 S	3.5
700	146 S E	4.2	160 SSE	5.4	134 S E	3.9	183 S	4.5	180 S	3.4	176 S	3.9
750	149 SSE	4.4	156 SSE	5.2	138 S E	3.9	183 S	4.7	186 S	3.5	178 S	4.1
800	148 SSE	4.6	155 SSE	4.8	138 S E	3.7	182 S	4.6	178 S	4.7	181 S	4.5
850	145 S E	5.3	156 SSE	5.0	143 S E	3.9	183 S	5.6	175 S	5.2	184 S	5.3
900	144 S E	5.0	150 SSE	5.6	137 S E	4.1	184 S	5.6	180 S	5.7	184 S	6.0
950	148 SSE	5.2	147 SSE	5.9	139 S E	4.4	184 S	5.6	183 S	5.5	184 S	5.9
1000	151 SSE	4.9	145 S E	5.0	140 S E	4.5	187 S	6.0	187 S	6.1	183 S	6.4
1050	153 SSE	4.8	152 SSE	4.7	138 S E	4.8	184 S	6.2	188 S	6.5	184 S	6.3
1100	155 SSE	4.7	158 SSE	4.0	144 S E	4.6	187 S	6.6	190 S	6.1	182 S	6.6
1150	158 SSE	3.7	160 SSE	2.9	158 SSE	4.8	186 S	6.9	189 S	5.8	181 S	7.5
1200	160 SSE	3.8	173 S	3.4	170 S	5.2	187 S	6.4	186 S	6.2	177 S	7.3
1250	160 SSE	3.6			174 S	5.7	185 S	7.7	186 S	6.7	181 S	7.0
1300					181 S	5.7	186 S	8.2	187 S	7.3		
1350					181 S	5.1	185 S	8.4	185 S	6.9		
1400					179 S	4.8	183 S	8.1	183 S	6.9		
1450					187 S	4.5	184 S	8.2				
1500												

30m	16日13時 0分		16日13時15分		16日13時30分		16日15時 0分		16日15時15分		16日15時30分	
(m)	(deg)	(m/s)	(deg)	(m/s)	(deg)	(m/s)	(deg)	(m/s)	(deg)	(m/s)	(deg)	(m/s)
50	200 SSW	2.7	166 SSE	2.7	173 S	1.9	187 S	4.0	134 S E	0.8	201 SSW	1.8
100	185 S	2.9	170 S	3.3	160 SSE	2.4	178 S	3.0	121 ESE	1.4	178 S	1.9
150	177 S	2.7	152 SSE	3.0	144 S E	2.8	168 SSE	2.5	123 ESE	1.6	173 S	1.7
200	175 S	3.1	150 SSE	2.6	152 SSE	2.3	175 S	2.7	138 S E	1.6	165 SSE	1.5
250	167 SSE	3.5	149 SSE	3.0	189 S	2.0	159 SSE	2.7	130 S E	1.8	140 S E	1.5
300	163 SSE	3.3	149 SSE	3.4	188 S	2.8	144 S E	3.0	128 S E	2.2	140 S E	1.3
350	157 SSE	3.1	150 SSE	3.2	151 SSE	1.9	140 S E	2.9	135 S E	2.6	139 S E	1.4
400	146 S E	3.4	153 SSE	2.6	144 S E	2.3	145 S E	2.7	140 S E	2.7	140 S E	1.7
450	149 SSE	3.8	153 SSE	3.2	147 SSE	2.5	151 SSE	2.8	143 S E	2.5	140 S E	1.8
500	154 SSE	4.0	153 SSE	3.9	146 S E	3.1	149 SSE	2.8	145 S E	2.5	137 S E	1.5
550	155 SSE	3.7	147 SSE	3.8	148 SSE	3.5	148 SSE	2.6	144 S E	3.1	136 S E	1.8
600	152 SSE	3.9	137 S E	3.4	144 S E	3.3	130 S E	3.0	157 SSE	3.7	140 S E	1.8
650	149 SSE	4.2	135 S E	3.6	142 S E	3.2	143 S E	3.3	162 SSE	5.1	140 S E	2.4
700	150 SSE	4.0	139 S E	4.0	141 S E	3.1	153 SSE	4.2	161 SSE	6.1	141 S E	2.9
750	147 SSE	4.1	150 SSE	4.1	150 SSE	3.2	160 SSE	5.5	160 SSE	6.3	150 SSE	4.1
800	149 SSE	4.3	158 SSE	3.9	163 SSE	3.3	164 SSE	6.4	161 SSE	6.0	157 SSE	4.9
850	161 SSE	4.8	161 SSE	4.3	167 SSE	3.4	163 SSE	6.9	163 SSE	5.7	159 SSE	5.4
900	163 SSE	4.3	163 SSE	4.7	165 SSE	4.2	163 SSE	7.1	166 SSE	5.7	161 SSE	6.1
950	167 SSE	4.8	166 SSE	4.8	166 SSE	4.4	164 SSE	7.1	167 SSE	5.9	160 SSE	6.8
1000	170 S	5.3	171 S	5.1	169 S	4.9	165 SSE	7.9	165 SSE	6.4	162 SSE	7.7
1050	176 S	6.4	176 S	5.8	170 S	4.9	166 SSE	7.5	168 SSE	6.7	162 SSE	8.4
1100	174 S	6.5	176 S	6.3	166 SSE	6.2	168 SSE	7.6	163 SSE	6.7	163 SSE	8.7
1150	171 S	6.6	178 S	6.5	167 SSE	6.8	170 S	8.0	164 SSE	7.1	164 SSE	8.1
1200	178 S	6.4	176 S	6.5	168 SSE	6.9	171 S	9.1	166 SSE	7.7	165 SSE	7.9
1250	178 S	7.3	175 S	6.8	171 S	7.1	174 S	9.2	170 S	7.9	169 SSE	9.0
1300	179 S	8.2			176 S	8.1	177 S	9.4	175 S	8.7	170 S	9.6
1350	180 S	8.7			180 S	8.5	178 S	9.9	177 S	9.0	171 S	9.8
1400	185 S	9.4			180 S	9.4	181 S	10.1	178 S	9.7	171 S	10.0
1450							186 S	8.8	179 S	10.7	177 S	9.4
1500									179 S	10.8	177 S	11.2

第10－4表　（つづき）

高度	16日17時 0分		16日17時15分		16日17時30分		16日18時 0分		16日18時17分		16日18時32分	
(m)	(deg)	(m/s)	(deg)	(m/s)	(deg)	(m/s)	(deg)	(m/s)	(deg)	(m/s)	(deg)	(m/s)
50	59 ENE	2.3	71 ENE	1.2	65 ENE	3.7	172 S	1.1	293 WNW	2.0	337 NNW	1.1
100	67 ENE	2.3	71 ENE	1.4	71 ENE	3.6	175 S	1.2	298 WNW	2.5	274 W	2.1
150	59 ENE	1.8	89 E	1.3	59 ENE	2.7	190 S	0.8	309 N W	2.7	264 W	1.8
200	31 NNE	1.3	104 ESE	0.8	64 ENE	2.0	241 WSW	0.5	317 N W	2.9	262 W	1.9
250	357 N	1.2	75 ENE	0.7	64 ENE	2.1	237 WSW	0.5	310 N W	2.3	267 W	2.0
300	349 N	1.4	51 N E	0.9	64 ENE	2.2	205 SSW	0.5	274 W	1.7	239 WSW	1.6
350	337 NNW	1.2	24 NNE	0.8	65 ENE	2.0	180 S	0.9	198 SSW	0.9	201 SSW	1.5
400	321 N W	1.0	43 N E	0.7	74 ENE	1.7	156 SSE	1.8	167 SSE	1.9	161 SSE	1.6
450	273 W	0.9	69 ENE	0.6	94 E	1.5	153 SSE	1.9	162 SSE	3.9	142 S E	2.0
500	211 SSW	0.7	14 NNE	0.5	101 E	2.1	143 S E	2.4	151 SSE	4.9	131 S E	2.7
550	187 S	1.6	291 W	0.8	105 ESE	2.6	131 S E	3.1	141 S E	5.6	113 ESE	3.8
600			176 S	1.5	113 ESE	2.9	120 ESE	4.5	139 S E	6.8	122 ESE	4.4
650			130 S E	1.6	116 ESE	3.5	115 ESE	5.8	147 SSE	7.7	130 S E	5.6
700			121 ESE	2.8	123 ESE	4.3	124 S E	6.4	148 SSE	7.9	140 S E	6.2
750			123 ESE	3.3	132 S E	5.4	134 S E	6.9	149 SSE	7.3	150 SSE	6.2
800			129 S E	4.2	136 S E	5.6	140 S E	7.3	154 SSE	6.6	153 SSE	5.0
850			129 S E	5.4	140 S E	6.3	148 SSE	6.8	158 SSE	6.7	164 SSE	5.5
900			143 S E	6.7	146 S E	6.4	161 SSE	6.2	160 SSE	5.9	172 S	5.5
950			145 S E	6.1	161 SSE	5.1	174 S	5.8	171 S	5.9	180 S	5.8
1000			145 S E	5.9	163 SSE	5.5	179 S	5.5	172 S	6.4	181 S	5.8
1050			157 SSE	5.8	168 SSE	5.2	177 S	5.7	167 SSE	6.6	183 S	5.9
1100			166 SSE	5.6	172 S	5.5	179 S	5.6	161 SSE	6.3	183 S	6.1
1150			172 S	5.9	180 S	5.5	178 S	6.4	163 SSE	6.8	181 S	6.0
1200			180 S	6.0	186 S	6.5	180 S	8.2	165 SSE	7.3	181 S	6.4
1250			182 S	6.9	191 S	6.6	181 S	8.0	169 S	6.3	182 S	7.1
1300					190 S	7.6	179 S	8.8	172 S	6.1		
1350							174 S	7.6	178 S	5.9		
1400							175 S	7.9	182 S	6.1		
1450							183 S	7.1	186 S	5.9		
1500							184 S	7.8	191 S	6.4		

高度	16日19時 0分		16日19時15分		16日19時30分		日 時 分		日 時 分		17日 9時30分 (##)	
(m)	(deg)	(m/s)	(deg)	(m/s)	(deg)	(m/s)	(deg)	(m/s)	(deg)	(m/s)	(deg)	(m/s)
50	243 WSW	0.7	172 C	0.4	90 E	1.2					19 NNE	8.8
100	259 W	1.2	215 S W	1.2	323 C	0.3					23 NNE	9.5
150	270 W	1.9	282 WNW	2.1	306 N W	0.9					25 NNE	10.3
200	256 WSW	1.9	299 WNW	2.1	300 WNW	1.6					25 NNE	11.0
250	200 SSW	1.2	248 WSW	1.7	219 S W	1.4					24 NNE	12.6
300	164 SSE	1.7	186 S	1.7	144 S E	2.6					22 NNE	13.2
350	157 SSE	2.8	155 SSE	3.6	138 S E	4.7					21 NNE	12.5
400	155 SSE	3.8	145 S E	5.6	140 S E	5.5					18 NNE	12.5
450	133 S E	4.6	139 S E	5.7	144 S E	5.0					15 NNE	12.9
500	128 S E	5.4	149 SSE	5.9	146 SSE	5.7					14 NNE	13.9
550	140 S E	5.6	153 SSE	6.2	149 SSE	6.2					10 N	14.6
600	152 SSE	6.3	161 SSE	6.5	153 SSE	6.2					5 N	13.4
650	158 SSE	5.9	157 SSE	5.7	159 SSE	6.0					1 N	12.4
700	162 SSE	4.9	169 SSE	6.4	163 SSE	6.7					1 N	12.3
750	169 SSE	5.1	174 S	6.8	167 SSE	6.6					359 N	11.5
800	178 S	6.9	173 S	7.6	168 SSE	7.3					354 N	10.8
850	184 S	7.0	173 S	7.0	167 SSE	7.9					351 N	9.8
900	184 S	7.3	177 S	7.5	166 SSE	7.8					334 NNW	8.7
950	181 S	7.6	179 S	7.6	169 SSE	7.9					321 N W	4.0
1000	180 S	7.7	178 S	7.6	172 S	7.7					327 NNW	3.2
1050	183 S	7.5	179 S	8.2	173 S	7.6					348 NNW	4.1
1100	183 S	7.6	177 S	8.5	174 S	8.1					9 N	5.9
1150	187 S	7.5	177 S	8.8	177 S	7.7					15 NNE	4.9
1200	186 S	8.6	179 S	8.4	179 S	7.4					35 N E	2.5
1250	185 S	8.7	182 S	8.3	177 S	8.4						
1300	186 S	8.0	182 S	8.4	181 S	8.5						
1350	190 S	8.2	187 S	9.9	186 S	8.4						
1400	193 SSW	7.7	187 S	9.0								
1450	195 SSW	6.4	188 S	8.0								
1500	195 SSW	6.6										

第10－4表　（つづき）

ｺｳﾄﾞ	188116日 0時		188116日15時		188116日30時		188113日 0時		188113日15時		188113日30時	
(m)	(deg)	(m/s)	(deg)	(m/s)	(deg)	(m/s)	(deg)	(m/s)	(deg)	(m/s)	(deg)	(m/s)
50	213 SSW	1.9	228 S W	1.7	230 S W	1.5	196 SSW	3.2	172 S	2.1	159 SSE	3.5
100	221 S W	2.2	220 S W	2.1	229 S W	1.4	187 S	3.3	141 S E	2.0	157 SSE	3.9
150	210 SSW	1.3	206 SSW	2.1	222 S W	1.4	180 S	4.4	136 S E	2.6	168 SSE	4.7
200	140 S E	0.6	215 S W	2.5	194 SSW	1.9	172 S	5.2	143 S E	3.3	169 SSE	4.4
250	100 E	0.4	234 S W	1.1	196 SSW	2.6	165 SSE	5.4	156 SSE	3.8	163 SSE	3.7
300	119 ESE	0.9	169 S	1.0	180 S	3.5	165 SSE	5.2	141 S E	4.6	152 SSE	3.0
350	145 S E	1.8	132 S E	2.0	165 SSE	4.4	162 SSE	4.7	132 S E	4.2	147 SSE	2.7
400	140 S E	2.6	163 SSE	3.1	146 SSE	4.2	156 SSE	3.9	133 S E	3.7	149 SSE	2.8
450	121 ESE	2.9	173 S	3.7	143 S E	4.7	147 SSE	3.1	145 S E	3.0	144 S E	3.2
500	128 S E	2.8	169 SSE	3.7	155 SSE	4.5	126 S E	3.2	149 SSE	3.3	136 S E	3.7
550	137 S E	3.5	158 SSE	4.4	151 SSE	3.8	118 ESE	3.3	146 SSE	3.3	125 S E	3.7
600	134 S E	4.6	157 SSE	4.8	145 S E	3.3	122 ESE	3.5	146 S E	3.2	114 ESE	3.6
650	131 S E	5.3	150 SSE	4.4	146 S E	3.8	121 ESE	3.6	143 S E	3.1	126 S E	3.4
700	129 S E	5.5	143 S E	5.0	141 S E	3.7	110 ESE	3.0	137 S E	2.5	137 S E	3.3
750	133 S E	5.6	133 S E	4.2	134 S E	3.7	109 ESE	3.0	136 S E	2.3	140 S E	2.9
800	107 ESE	4.8	126 S E	3.9	127 S E	3.5	104 ESE	2.8	133 S E	2.3	129 S E	2.8
850	113 ESE	5.2	122 ESE	3.7	123 ESE	3.2	98 E	2.6	130 S E	2.3	111 ESE	2.7
900	134 S E	4.4	123 ESE	4.0	120 ESE	3.6	99 E	2.9	127 S E	2.1	113 ESE	1.9
950	151 SSE	4.6	127 S E	4.0	115 ESE	3.5	101 E	3.1	134 S E	2.1	109 ESE	1.6
1000	158 SSE	3.8	114 ESE	4.1	119 ESE	3.6	107 ESE	3.1	125 S E	2.4	100 E	1.9
1050	165 SSE	1.7	127 S E	3.6	131 S E	3.4	112 ESE	3.1	118 ESE	2.6	100 E	2.6
1100	190 S	1.4	132 S E	2.2	143 S E	2.9	116 ESE	2.8	119 ESE	2.5	94 E	2.4
1150	214 S W	1.0	160 SSE	1.8	159 SSE	2.1	112 ESE	2.7	123 ESE	2.2	89 E	2.1
1200	231 S W	0.7	212 SSW	0.8	151 SSE	1.4	91 E	3.2	120 ESE	2.3	93 E	1.7
1250	267 W	1.0	251 WSW	0.7	163 SSE	1.4	83 E	3.3	114 ESE	1.6	96 E	1.6
1300	300 WNW	2.0	274 W	1.8	230 S W	0.7	79 E	3.3	105 ESE	1.6	103 ESE	1.2
1350	288 WNW	3.3	280 W	3.8	263 W	1.7	73 ENE	3.0	88 E	1.7	100 E	0.8
1400	280 W	3.6					67 ENE	2.6	78 ENE	1.8	122 ESE	0.7
1450	278 W	3.9					64 ENE	2.1	86 E	1.6	125 S E	0.6
1500							61 ENE	1.0			159 SSE	0.7

ｺｳﾄﾞ	188115日 0時		188115日15時		188115日30時		188117日 0時		188117日15時		188117日31時	
(m)	(deg)	(m/s)	(deg)	(m/s)	(deg)	(m/s)	(deg)	(m/s)	(deg)	(m/s)	(deg)	(m/s)
50	128 S E	5.1	118 ESE	4.3	125 S E	3.8	123 ESE	7.0	125 S E	3.8	126 S E	4.6
100	128 S E	5.6	131 S E	5.4	121 ESE	4.3	125 S E	7.8	122 ESE	5.7	127 S E	5.1
150	135 S E	5.0	130 S E	5.2	118 ESE	4.5	135 S E	7.2	123 ESE	6.6	142 S E	5.9
200	129 S E	5.1	132 S E	5.4	122 ESE	4.5	142 S E	7.2	132 S E	5.9	149 SSE	6.0
250	139 S E	4.3	128 S E	5.7	133 S E	5.1	144 S E	7.3	137 S E	5.5	151 SSE	6.1
300	142 S E	4.7	131 S E	6.0	136 S E	5.0	145 S E	6.9	141 S E	5.4	151 SSE	6.3
350	141 S E	4.9	137 S E	5.2	138 S E	5.2	144 S E	6.6	146 SSE	6.2	151 SSE	6.5
400	143 S E	5.2	139 S E	4.1	140 S E	5.3	144 S E	6.6	150 SSE	6.6	150 SSE	6.8
450	154 SSE	4.6	149 SSE	4.6	142 S E	5.2	143 S E	6.5	151 SSE	6.7	150 SSE	6.9
500	156 SSE	4.7	156 SSE	5.6	146 SSE	5.1	142 S E	6.7	157 SSE	6.3	151 SSE	7.0
550	156 SSE	4.2	155 SSE	5.6	152 SSE	5.1	142 S E	6.8	159 SSE	5.9	153 SSE	6.1
600	148 SSE	3.6	163 SSE	5.1	154 SSE	5.1	142 S E	6.4	158 SSE	5.4	155 SSE	5.5
650	144 S E	3.5	165 SSE	4.1	153 SSE	4.9	143 S E	6.7	156 SSE	4.6	157 SSE	5.3
700	147 SSE	2.2	161 SSE	4.1	161 SSE	4.4	145 S E	6.7	156 SSE	3.7	154 SSE	4.6
750	137 S E	2.5	160 SSE	3.6	166 SSE	4.6	146 SSE	6.0	159 SSE	2.8	153 SSE	3.9
800	128 S E	1.9	155 SSE	3.8	163 SSE	5.1	147 SSE	4.7	163 SSE	2.2	155 SSE	3.1
850	114 ESE	1.8	152 SSE	3.8	166 SSE	4.5	146 SSE	4.3	160 SSE	1.6	157 SSE	2.1
900	117 ESE	1.5	149 SSE	3.5	170 S	4.8	148 SSE	3.8	168 SSE	1.6	162 SSE	2.4
950	121 ESE	1.1	145 S E	3.1	171 S	4.8	150 SSE	3.9	188 S	1.3	178 S	2.2
1000	116 ESE	1.0	143 S E	3.1	180 S	3.9	152 SSE	4.0	198 SSW	1.5	187 S	1.8
1050	112 ESE	1.3	141 S E	3.5	180 S	3.8	156 SSE	3.8	207 SSW	1.6	184 S	1.6
1100	117 ESE	1.2	136 S E	3.7	178 S	3.4	163 SSE	3.1	195 SSW	1.3	182 S	1.6
1150	114 ESE	1.3	126 S E	2.7	171 S	2.8	166 SSE	3.4	202 SSW	1.2	197 SSW	1.5
1200			125 S E	2.7	154 SSE	2.6	168 SSE	3.5	217 S W	1.5	209 SSW	1.4
1250			111 ESE	2.1	146 SSE	2.8	169 S	3.2	220 S W	1.7	198 SSW	1.8
1300			105 ESE	1.5	142 S E	2.2	172 S	2.6	235 S W	1.5	207 SSW	2.2
1350			123 ESE	1.4	139 S E	1.6	189 S	2.2	216 S W	1.8	214 S W	2.0
1400			125 S E	1.4	135 S E	1.7	216 S W	1.9	224 S W	2.0	245 WSW	1.6
1450			136 S E	1.4	142 S E	2.0	241 WSW	1.2	251 WSW	1.3	275 W	1.3
1500			187 S	1.1			294 WNW	0.9	298 WNW	1.6	315 N W	1.6

第10－4表　（つづき）

高度	1988年6月0日		1988年6月15日		1988年6月30日		1988年7月0日		1988年7月15日		1988年7月30日	
(m)	(deg)	(m/s)	(deg)	(m/s)	(deg)	(m/s)	(deg)	(m/s)	(deg)	(m/s)	(deg)	(m/s)
50	190 S	1.1	49 NE	0.7	236 C	0.4	15 NNE	1.0	8 N	1.1	311 C	0.2
100	226 SW	1.4	349 N	0.6	230 SW	1.0	15 NNE	0.9	2 N	1.2	23 NNE	0.9
150	247 WSW	2.2	265 W	1.2	254 WSW	1.2	27 NNE	0.9	56 ENE	0.6	6 N	1.0
200	248 WSW	3.2	250 WSW	2.6	255 WSW	2.3	117 ESE	0.7	102 ESE	1.0	276 W	0.5
250	235 SW	2.9	243 WSW	3.4	239 WSW	3.1	126 SE	1.0	106 ESE	1.3	156 SSE	0.6
300	227 SW	2.1	240 WSW	3.1	231 SW	2.8	125 SE	1.1	155 SSE	0.6	126 SE	0.7
350	223 SW	2.3	229 SW	2.7	228 SW	2.7	232 C	0.1	210 SSW	0.6	215 C	0.3
400	229 SW	2.7	222 SW	2.5	222 SW	3.0	256 WSW	0.8	272 W	0.9	306 C	0.4
450	229 SW	2.7	225 SW	2.9	221 SW	2.5	234 SW	1.1	318 NW	1.5	347 NNW	1.0
500	223 SW	3.0	224 SW	2.8	205 SSW	1.9	225 SW	1.4	326 NW	1.9	12 NNE	1.5
550	214 SW	2.6	216 SW	2.6	207 SSW	2.4	245 WSW	2.0	319 NW	2.0	26 NNE	2.0
600	214 SW	2.5	210 SSW	2.7	180 S	1.6	275 W	2.1	290 WNW	1.8	32 NNE	1.9
650	225 SW	2.4	208 SSW	2.0	190 S	2.2	276 W	1.8	262 W	1.6	29 NNE	1.3
700	202 SSW	2.7	218 SW	2.6	222 SW	2.3	235 SW	1.4	244 WSW	1.6	333 NNW	0.8
750	184 S	3.3	197 SSW	2.8	221 SW	3.2	207 SSW	1.7	245 WSW	1.5	239 WSW	0.7
800	182 S	3.7	179 S	3.5	196 SSW	2.6	200 SSW	1.6	263 W	1.1	229 SW	1.1
850	181 S	3.6	181 S	4.0	189 S	3.5	200 SSW	1.7	273 W	0.9	231 SW	1.5
900	183 S	3.8	181 S	3.9	189 S	3.2	197 SSW	1.5	264 W	0.8	223 SW	1.0
950	187 S	3.8	181 S	3.7	193 SSW	3.0	204 SSW	1.4	243 WSW	0.9	218 SW	1.2
1000	190 S	3.2	182 S	3.4	194 SSW	2.7	209 SSW	1.2	211 SSW	1.1	173 S	1.6
1050	192 SSW	2.8	187 S	3.3	193 SSW	3.1	197 SSW	1.4	190 S	1.3	159 SSE	2.2
1100	196 SSW	2.8	179 S	2.7	194 SSW	3.1	187 S	1.9	175 S	1.5	151 SSE	2.3
1150	196 SSW	2.7	173 S	3.1	177 S	2.6	179 S	2.0	169 S	2.2	157 SSE	2.5
1200	186 S	2.4	175 S	3.2	184 S	3.0	175 S	2.1	172 S	2.7	169 SSE	2.7
1250	179 S	1.7	181 S	2.9	193 SSW	2.5	180 S	2.5	176 S	2.7	169 S	3.5
1300	198 SSW	2.6	182 S	3.1	213 SSW	3.1	186 S	3.2	172 S	3.1	179 S	3.0
1350	218 SW	3.3	203 SSW	2.8	230 SW	3.0	198 SSW	3.4	175 S	3.3	202 SSW	3.3
1400	237 WSW	3.0			230 SW	3.5	218 SW	3.5	196 SSW	3.3		
1450	240 WSW	3.5										
1500	241 WSW	3.7										

高度	8月0日		8月15日		8月30日		1988年9月2日		1988年9月15日		1988年9月30日	
(m)	(deg)	(m/s)	(deg)	(m/s)	(deg)	(m/s)	(deg)	(m/s)	(deg)	(m/s)	(deg)	(m/s)
50							232 SW	1.5	178 S	1.0	199 SSW	1.1
100							210 SSW	1.4	222 SW	1.5	205 SSW	1.1
150							203 SSW	0.7	222 SW	1.3	182 S	1.4
200							111 C	0.4	187 S	1.1	169 S	1.3
250							79 E	1.0	137 SE	1.5	164 SSE	1.3
300							59 ENE	1.9	124 SE	1.0	164 SSE	1.2
350							39 NE	3.3	62 ENE	2.2	133 SE	1.3
400							38 NE	3.3	56 NE	4.5	80 E	2.5
450							47 NE	3.8	63 ENE	4.7	69 ENE	3.4
500							60 ENE	4.1	69 ENE	4.3	72 ENE	3.5
550							73 ENE	4.3	82 E	3.3	81 E	3.2
600							85 E	3.1	103 ESE	2.4	94 E	2.3
650							111 ESE	2.7	118 ESE	2.6	105 ESE	2.0
700							120 ESE	4.2	119 ESE	3.4	114 ESE	3.0
750							123 ESE	4.5	119 ESE	4.2	114 ESE	4.3
800							123 ESE	4.5	123 ESE	4.7	125 SE	4.9
850							125 SE	4.8	127 SE	4.6	133 SE	4.8
900							132 SE	4.6	133 SE	4.4	141 SE	4.2
950							132 SE	3.8	140 SE	3.9	146 SE	3.7
1000							143 SE	3.4	147 SSE	3.4	157 SSE	3.2
1050							161 SSE	3.4	168 SSE	3.6	176 S	3.3
1100							172 S	3.4	181 S	3.9	192 SSW	3.2
1150							184 S	3.6	189 S	3.5	209 SSW	3.0
1200							198 SSW	3.3	204 SSW	3.2	229 SW	2.9
1250							214 SSW	2.9	216 SW	3.3	237 WSW	2.9
1300							236 WSW	3.1	232 SW	3.3	242 WSW	2.8
1350							241 WSW	3.3	248 WSW	3.3	246 WSW	2.9
1400							250 WSW	3.8	254 WSW	3.6	243 WSW	3.0
1450									249 WSW	3.6	246 WSW	2.9
1500												

第10－4表　（つづき）

コウド	日 時 分		17日11時15分 (＊ 55m)		日 時 分		17日13時 0分		17日13時15分		17日13時30分	
(m)	(deg)	(m/s)	(deg)	(m/s)	(deg)	(m/s)	(deg)	(m/s)	(deg)	(m/s)	(deg)	(m/s)
50			70 ENE	9.0			8 N	4.0	21 NNE	2.7	359 N	3.4
100			352 N	11.9			22 NNE	6.0	25 NNE	4.0	14 NNE	4.6
150			4 N	8.2			21 NNE	6.9	23 NNE	5.1	16 NNE	5.4
200			2 N	8.8			21 NNE	6.8	21 NNE	5.9	24 NNE	6.0
250			2 N	9.7			23 NNE	7.0	21 NNE	6.1	31 NNE	6.0
300			3 N	11.3			22 NNE	6.8	22 NNE	6.4	41 N E	6.4
350			4 N	12.2			30 NNE	7.9	27 NNE	7.6	51 N E	6.5
400			7 N	13.0			33 NNE	8.3	33 NNE	8.5	52 N E	6.5
450			11 N	12.5			35 N E	8.5	37 N E	9.0	51 N E	6.9
500			15 NNE	12.1			35 N E	8.4	38 N E	9.4	48 N E	7.4
550			15 NNE	12.5			36 N E	8.6	37 N E	9.8	44 N E	8.2
600			14 NNE	14.1			36 N E	9.5	36 N E	10.1	43 N E	8.8
650			14 NNE	15.6			31 NNE	10.1	32 NNE	10.5	41 N E	8.7
700			12 NNE	16.8			29 NNE	10.2	28 NNE	10.6	39 N E	8.9
750			11 N	16.9			20 NNE	12.3	25 NNE	12.1	31 NNE	10.4
800			8 N	15.5			16 NNE	12.5	21 NNE	11.3	24 NNE	10.6
850			6 N	14.4			10 N	12.4	13 NNE	11.6	16 NNE	10.1
900			3 N	13.0			358 N	10.4	5 N	11.1	9 N	10.1
950			360 N	12.0			348 NNW	9.4	356 N	9.3	4 N	10.1
1000			2 N	11.9			344 NNW	8.4	352 N	9.6	358 N	9.5
1050							346 NNW	8.7	349 NNW	8.7	349 N	8.6
1100							347 NNW	8.5	350 N	8.1	348 NNW	7.4
1150							351 N	9.1	350 N	7.9	354 N	8.0
1200							355 N	8.9	353 N	7.8	359 N	9.6
1250							357 N	8.9	354 N	7.6	359 N	8.5
1300							354 N	8.9	356 N	7.2	359 N	8.4
1350							351 N	8.5	354 N	7.9	357 N	8.8
1400							345 NNW	7.3	348 NNW	8.3	351 N	9.0
1450							339 NNW	7.6	345 NNW	9.0	350 N	9.0
1500							338 NNW	9.9	341 NNW	8.0		

コウド	17日15時 0分		17日15時15分		17日15時30分		17日17時 0分		17日17時16分		17日17時30分	
(m)	(deg)	(m/s)	(deg)	(m/s)	(deg)	(m/s)	(deg)	(m/s)	(deg)	(m/s)	(deg)	(m/s)
50	348 NNW	3.9	359 N	3.5	29 NNE	3.3	18 NNE	2.7	360 N	2.6	31 NNE	2.7
100	348 NNW	5.4	6 N	5.2	31 NNE	4.4	359 N	3.1	356 N	3.5	30 NNE	3.5
150	352 N	5.8	6 N	5.9	28 NNE	5.6	355 N	3.5	356 N	3.8	26 NNE	3.6
200	356 N	5.8	8 N	6.1	25 NNE	6.1	358 N	3.5	356 N	3.9	26 NNE	3.4
250	357 N	5.2	12 NNE	6.6	21 NNE	6.4	4 N	3.7	360 N	3.4	26 NNE	3.7
300	359 N	5.2	15 NNE	7.1	13 NNE	6.4	10 N	3.7	5 N	3.7	27 NNE	4.1
350	360 N	5.2	17 NNE	7.1	5 N	6.3	14 NNE	4.0	8 N	4.3		
400	5 N	5.1	14 NNE	7.0	360 N	6.6	9 N	4.1	4 N	4.3		
450	11 N	5.1	14 NNE	6.3	357 N	6.6	360 N	4.5	8 N	5.8		
500	13 NNE	5.0	7 N	6.2	355 N	6.7	354 N	5.1	15 NNE	7.2		
550	16 NNE	4.8	1 N	6.1	350 N	6.7	2 N	6.0	19 NNE	8.1		
600	22 NNE	4.7	358 N	6.1	347 NNW	7.1	13 NNE	7.6	15 NNE	10.1		
650	21 NNE	5.0	359 N	6.9	347 NNW	7.5	19 NNE	9.2	13 NNE	11.4		
700	21 NNE	5.6	357 N	8.0	349 N	7.5	15 NNE	10.7	10 N	11.8		
750	23 NNE	6.4	359 N	6.7	351 N	7.3	12 NNE	10.4	10 N	10.5		
800	19 NNE	7.1	360 N	8.3	353 N	6.9	10 N	10.8	7 N	9.4		
850	16 NNE	7.7	1 N	9.0	356 N	7.7	5 N	9.8	3 N	8.5		
900	17 NNE	8.7	2 N	8.7	358 N	7.[illegible]	360 N	8.4	1 N	8.0		
950	15 NNE	9.7	11 N	8.4	2 N	7.9	358 N	9.5	1 N	7.9		
1000	13 NNE	9.9	20 NNE	9.7	3 N	8.3	359 N	8.4	2 N	8.2		
1050	11 NNE	9.4	22 NNE	9.2	6 N	9.1	6 N	8.4	360 N	8.8		
1100	9 N	8.8	16 NNE	8.9	12 NNE	9.3	5 N	8.0	357 N	8.0		
1150	4 N	8.5	11 NNE	9.0	15 NNE	9.3	360 N	8.5	356 N	7.4		
1200	359 N	8.1	7 N	8.0	14 NNE	9.8	358 N	8.7	351 N	8.3		
1250	358 N	7.1	3 N	7.6	16 NNE	8.6			351 N	9.8		
1300	357 N	6.7	359 N	7.1	12 NNE	8.0			353 N	9.2		
1350	354 N	7.1	355 N	6.8	7 N	7.1			351 N	9.3		
1400	356 N	7.3	351 N	7.6	1 N	8.2						
1450	354 N	7.3	352 N	7.8	355 N	8.3						
1500	354 N	7.9			355 N	8.5						

第10－4表 （つづき）

高度	18日18時 1分			18日18時15分			18日18時30分			18日19時 0分			18日19時15分			18日19時30分		
(m)	(deg)		(m/s)	(deg)		(m/s)	(deg)		(m/s)	(deg)		(m/s)	(deg)		(m/s)	(deg)		(m/s)
50	269	W	1.2	351	N	1.0	328	NNW	2.1	257	WSW	1.1	277	W	1.7	338	NNW	0.9
100	276	W	1.0	328	NNW	2.0	317	N W	2.2	273	W	2.2	282	WNW	2.8	292	WNW	1.7
150	334	NNW	0.7	267	W	1.6	321	N W	1.2	285	WNW	3.3	291	WNW	2.0	288	WNW	2.2
200	295	C	0.2	193	SSW	1.1	343	NNW	0.8	284	WNW	3.5	319	N W	1.0	292	WNW	2.2
250	199	SSW	0.9	154	SSE	1.9	47	N E	1.0	300	WNW	1.3	20	NNE	1.3	317	N W	1.7
300	142	S E	2.2	138	S E	3.1	93	E	1.4	29	NNE	2.1	93	E	2.3	293	WNW	1.3
350	137	S E	3.9	143	S E	4.5	126	S E	2.4	113	ESE	3.3	111	ESE	3.2	295	WNW	0.5
400	136	S E	4.8	140	S E	5.1	130	S E	3.6	132	S E	3.2	122	ESE	3.0	224	C	0.2
450	136	S E	5.5	138	S E	5.4	135	S E	4.8	121	ESE	4.1	138	S E	2.7	101	E	0.7
500	138	S E	5.7	145	S E	5.8	144	S E	5.4	135	S E	3.9	143	S E	2.6	106	ESE	1.5
550	140	S E	5.5	145	S E	6.0	147	SSE	5.2	139	S E	3.4	160	SSE	2.8	133	S E	1.2
600	138	S E	5.5	145	S E	5.1	154	SSE	4.9	145	S E	3.5	145	S E	3.8	158	SSE	2.2
650	140	S E	5.2	152	SSE	4.0	147	SSE	4.7	150	SSE	3.9	148	SSE	3.8	159	SSE	2.7
700	144	S E	4.9	150	SSE	2.6	145	S E	3.2	150	SSE	4.4	143	S E	4.7	166	SSE	3.0
750	149	SSE	4.9	151	SSE	1.5	155	SSE	2.1	160	SSE	4.2	146	S E	4.0	173	S	3.3
800	155	SSE	3.3	151	SSE	1.6	161	SSE	1.7	162	SSE	4.0	156	SSE	3.3	166	SSE	3.2
850	134	S E	2.7	148	SSE	1.4	154	SSE	1.4	165	SSE	3.5	156	SSE	2.7	173	S	3.2
900	123	ESE	2.5	153	SSE	1.1	154	SSE	1.0	172	S	2.8	160	SSE	2.2	173	S	2.5
950	121	ESE	2.0	167	SSE	1.0	197	C	0.4	182	S	2.1	185	S	0.9	159	SSE	2.0
1000	143	S E	2.2	170	S	1.1	234	S W	0.8	178	S	1.6	258	WSW	0.7	179	S	0.5
1050	131	S E	1.8	177	S	1.3	232	S W	1.1	182	S	1.3	284	WNW	0.8	246	C	0.4
1100	150	SSE	1.7	197	SSW	1.4	237	WSW	1.3	201	SSW	1.0	277	W	0.9	249	WSW	0.9
1150	165	SSE	1.8	203	SSW	1.4	240	WSW	1.5	236	S W	0.9	263	W	1.0	264	W	0.9
1200	213	SSW	1.5	218	S W	1.5	243	WSW	1.6	265	W	1.2	251	WSW	1.0	255	WSW	1.3
1250	216	S W	1.7	233	S W	1.4	253	WSW	1.6	248	WSW	1.3	256	WSW	1.4	240	WSW	1.8
1300	213	SSW	1.7	243	WSW	1.1	264	W	1.3	234	S W	1.4	240	WSW	1.6	237	WSW	1.9
1350	219	S W	1.4	233	S W	1.1	249	WSW	1.3	240	WSW	1.5	244	WSW	1.6	238	WSW	2.0
1400	220	S W	1.3	241	WSW	0.8	239	WSW	1.0	258	WSW	1.3	236	S W	1.6	244	WSW	2.1
1450	236	S W	1.1	244	WSW	0.6				268	W	1.2	248	WSW	1.3	258	WSW	1.8
1500				253	C	0.4				260	W	1.1						

高度	日 時 分			日 時 分			日 時 分			19日1時 0分			19日1時15分			19日1時30分		
(m)	(deg)		(m/s)	(deg)		(m/s)	(deg)		(m/s)	(deg)		(m/s)	(deg)		(m/s)	(deg)		(m/s)
50										349	N	3.5	334	NNW	2.8	356	N	3.1
100										12	NNE	3.4	7	N	4.0	8	N	3.6
150										34	N E	3.1	31	NNE	4.9	32	NNE	4.6
200										45	N E	4.1	34	N E	5.4	51	N E	5.0
250										49	N E	5.6	49	N E	7.1	61	ENE	6.1
300										56	N E	6.9	61	ENE	8.1	61	ENE	7.8
350										59	ENE	7.1	71	ENE	8.4	61	ENE	7.0
400										66	ENE	7.8	65	ENE	8.8	78	ENE	4.2
450										78	ENE	9.4	59	ENE	9.3	100	E	2.9
500													56	ENE	7.8	120	ESE	2.5
550													66	ENE	7.3	90	E	4.9
600																65	ENE	4.5
650																78	ENE	4.1
700																		
750																		
800																		
850																		
900																		
950																		
1000																		
1050																		
1100																		
1150																		
1200																		
1250																		
1300																		
1350																		
1400																		
1450																		
1500																		

第10－5表　測風気球観測結果（放球地点W18）

コウド (m)	15日 9時 0分 (deg)	(m/s)	15日 9時15分 (deg)	(m/s)	15日 9時30分 (deg)	(m/s)	15日11時 0分 (deg)	(m/s)	15日11時15分 (deg)	(m/s)	15日11時30分 (deg)	(m/s)
50	343 NNW	2.8	343 NNW	3.5	319 N W	4.3	329 NNW	5.3	351 N	5.2	30 NNE	3.5
100	343 NNW	3.3	350 N	3.1	326 NNW	4.6	327 NNW	3.7	352 N	5.7	19 NNE	4.0
150	346 NNW	3.2	349 N	2.9	332 NNW	4.5	329 NNW	3.3	352 N	5.8	15 NNE	4.1
200	345 NNW	4.1	343 NNW	2.8	337 NNW	4.5	333 NNW	3.4	351 N	5.6	9 N	3.5
250	341 NNW	5.6	337 NNW	2.7	340 NNW	4.4	341 NNW	3.8	348 NNW	5.6	6 N	2.6
300	344 NNW	6.2	333 NNW	2.8	348 NNW	3.9	352 N	4.0	345 NNW	5.6	7 N	2.0
350	352 N	8.3	327 NNW	3.7	7 N	3.0	8 N	3.8	341 NNW	5.5	11 NNE	2.1
400	347 NNW	8.7	323 N W	4.4	2 N	3.4	20 NNE	3.6	344 NNW	4.2	5 N	2.2
450	348 NNW	11.0	321 N W	5.0	5 N	3.3	22 NNE	3.3	349 NNW	3.5	7 N	2.4
500	354 N	10.0	318 N W	5.7	13 NNE	3.3	23 NNE	3.0	353 N	3.1	354 N	3.1
550	348 NNW	11.2	329 NNW	5.9	9 N	3.6	21 NNE	2.7	358 N	2.9	342 NNW	3.2
600	347 NNW	13.1	338 NNW	6.3	12 NNE	3.5	19 NNE	2.4	1 N	2.5	359 N	3.9
650	348 NNW	13.6	347 NNW	6.7	13 NNE	4.0	17 NNE	2.4	4 N	2.6	5 N	4.2
700	349 N	11.7	353 N	6.9	9 N	4.2	16 NNE	2.3	6 N	3.3	3 N	4.3
750	346 NNW	14.8	355 N	8.8	6 N	4.9	14 NNE	2.2	8 N	4.2	9 N	3.6
800	344 NNW	13.6	355 N	10.8	8 N	6.5	13 NNE	2.0	12 NNE	5.2	19 NNE	4.6
850	342 NNW	12.3	356 N	11.2	17 NNE	7.5	12 NNE	1.8	23 NNE	4.5	23 NNE	4.5
900	342 NNW	11.8	355 N	12.1	15 NNE	6.7	16 NNE	1.8	28 NNE	4.3	22 NNE	4.4
950	342 NNW	11.0	351 N	10.0	15 NNE	7.4	20 NNE	1.9	26 NNE	4.0	13 NNE	4.0
1000	344 NNW	11.0	347 NNW	10.8	14 NNE	8.4	24 NNE	2.0	22 NNE	3.3		
1050	345 NNW	10.5	344 NNW	8.6	2 N	8.9	25 NNE	2.2	28 NNE	3.7		
1100	345 NNW	11.2	340 NNW	7.7	352 N	9.7	26 NNE	2.5	31 NNE	4.0		
1150	345 NNW	11.1	341 NNW	9.2	349 N	9.8	18 NNE	2.3	25 NNE	4.4		
1200	347 NNW	8.0	340 NNW	9.1	341 NNW	8.0	11 NNE	2.1	13 NNE	4.2		
1250	347 NNW	8.9	338 NNW	8.1	347 NNW	8.2	16 NNE	2.5	14 NNE	3.9		
1300	347 NNW	9.5	337 NNW	6.1	349 N	7.1	20 NNE	2.8	13 NNE	4.5		
1350	348 NNW	6.5	338 NNW	4.6	347 NNW	6.1	19 NNE	2.9	9 N	4.7		
1400	349 N	4.2	343 NNW	5.3	351 N	6.3	17 NNE	3.0	6 N	5.0		
1450	348 NNW	4.0	339 NNW	5.7	353 N	4.9	14 NNE	3.0	1 N	5.6		
1500	347 NNW	4.1	340 NNW	5.1			8 N	3.7	353 N	6.3		

コウド (m)	15日13時 0分 (deg)	(m/s)	15日13時15分 (deg)	(m/s)	15日13時30分 (deg)	(m/s)	15日15時 0分 (deg)	(m/s)	15日15時15分 (deg)	(m/s)	15日15時30分 (deg)	(m/s)
50	119 ESE	1.0	31 NNE	3.9	45 N E	1.8	145 S E	8.2	133 S E	7.0	134 S E	6.2
100	123 ESE	0.8	22 NNE	4.0	54 N E	2.4	147 SSE	6.8	131 S E	7.4	135 S E	7.1
150	103 ESE	1.5	26 NNE	4.8	60 ENE	2.8	146 S E	8.5	133 S E	7.5	135 S E	7.4
200	88 E	1.5	38 N E	5.3	60 ENE	2.9	149 SSE	8.1	135 S E	7.7	136 S E	7.0
250	65 ENE	1.7	45 N E	5.6	55 N E	2.9	150 SSE	8.1	138 S E	7.1	138 S E	6.8
300	43 N E	2.0	51 N E	5.5	51 N E	2.7	148 SSE	8.6	139 S E	6.5	138 S E	6.9
350	50 N E	2.9	55 N E	5.1	46 N E	2.5	139 S E	7.6	140 S E	7.6	133 S E	6.6
400	50 N E	3.3	59 ENE	4.6	39 N E	2.6	134 S E	7.0	140 S E	6.5	133 S E	5.6
450	47 N E	3.5	62 ENE	4.3	33 NNE	2.7	133 S E	6.8	141 S E	6.5	133 S E	4.1
500	46 N E	3.3	64 ENE	4.0	36 N E	3.4	136 S E	6.7	139 S E	5.8	131 S E	3.8
550	44 N E	3.1	65 ENE	3.2	41 N E	4.0	137 S E	6.6	133 S E	4.7	132 S E	4.1
600	36 N E	3.0	70 ENE	3.1	49 N E	4.4	137 S E	6.4	136 S E	5.1	132 S E	4.2
650	27 NNE	3.3	76 ENE	3.2	58 ENE	3.8	134 S E	6.2	126 S E	4.5	133 S E	4.1
700	15 NNE	4.0	87 E	3.4	58 ENE	3.8	131 S E	5.1	121 ESE	4.1	128 S E	3.2
750	11 N	4.3	100 E	3.7	55 N E	4.0	132 S E	4.5	115 ESE	3.5	119 ESE	3.2
800	16 NNE	4.4	97 E	3.7	50 N E	3.7	139 S E	5.2	109 ESE	2.8	112 ESE	3.8
850	14 NNE	4.0	92 E	3.5	48 N E	3.5	140 S E	5.1	117 ESE	2.6	102 ESE	2.8
900	16 NNE	3.7	84 E	3.6	50 N E	3.6	137 S E	4.5	116 ESE	2.3	95 E	2.7
950	13 NNE	3.1	74 ENE	4.1	57 ENE	3.4	131 S E	4.2	110 ESE	2.0	59 ENE	1.5
1000	17 NNE	3.4	72 ENE	4.2	59 ENE	3.2	125 S E	4.1	104 ESE	2.1	43 N E	1.9
1050	15 NNE	3.7	68 ENE	3.9	51 N E	2.8	109 ESE	3.5	99 E	1.6	28 NNE	2.6
1100	6 N	3.5	60 ENE	3.6	43 N E	2.6	93 E	2.8	86 E	1.4	24 NNE	3.1
1150	11 N	3.7	46 N E	3.2	38 N E	2.7	71 ENE	2.4	66 ENE	1.3	13 NNE	3.7
1200	6 N	4.3	55 N E	2.7	46 N E	2.9	54 N E	2.4	47 N E	1.3	10 N	3.9
1250	3 N	4.3	62 ENE	2.2	43 N E	2.4	45 N E	2.9	26 NNE	1.2		
1300	359 N	3.8	67 ENE	1.8	32 NNE	2.5	42 N E	3.2	7 N	1.2		
1350	355 N	3.4	71 ENE	1.7	26 NNE	2.7	39 N E	3.3	4 N	2.3		
1400	353 N	3.2	74 ENE	1.8	27 NNE	2.7	31 NNE	3.4	1 N	2.7		
1450	352 N	2.9	59 ENE	1.9	23 NNE	2.6	30 NNE	3.3	360 N	3.0		
1500	349 N	3.0	42 N E	2.0	20 NNE	2.8	5 N	4.8	359 N	3.3		

第10－5表　（つづき）

高度	15日17時 0分		15日17時15分		15日17時30分		16日 6時 0分		16日 6時15分		16日 6時30分	
(m)	(deg)	(m/s)	(deg)	(m/s)	(deg)	(m/s)	(deg)	(m/s)	(deg)	(m/s)	(deg)	(m/s)
50	164 SSE	5.5	161 SSE	5.5	145 S E	4.7	10 N	2.2	349 N	1.6	341 NNW	2.1
100	163 SSE	5.2	174 S	4.3	163 SSE	4.2	26 NNE	1.7	59 ENE	1.2	336 NNW	1.6
150	165 SSE	3.4	188 S	2.9	174 S	2.3	62 ENE	1.1	113 ESE	1.0	279 W	0.7
200	177 S	1.2	198 SSW	2.6	184 S	1.5	102 ESE	1.9	123 ESE	1.3	178 S	0.6
250	156 SSE	0.6	203 SSW	2.3	186 S	1.3	125 S E	2.6	122 ESE	1.9	120 ESE	1.5
300	129 S E	0.6	191 S	2.3	268 C	0.4	129 S E	3.9	121 ESE	2.8	124 S E	2.0
350	97 E	1.8	173 S	2.9	3 C	0.2	124 ESE	3.7	126 S E	3.7	124 S E	2.4
400	84 E	4.2	157 SSE	3.0	33 C	0.4	112 ESE	3.9	125 S E	4.2	125 S E	2.8
450	82 E	5.4	132 S E	2.6	39 N E	0.5	117 ESE	4.5	130 S E	4.1	127 S E	2.6
500	82 E	5.6	109 ESE	3.6	49 N E	0.8	125 S E	5.1	131 S E	4.4	126 S E	2.8
550	80 E	6.2	96 E	4.8	79 E	1.9	130 S E	6.2	133 S E	4.2	132 S E	2.7
600	79 E	6.5	76 ENE	4.8	86 E	3.0	129 S E	5.8	132 S E	4.9	142 S E	2.7
650	71 ENE	5.0	48 N E	3.9	92 E	3.8	126 S E	5.7	133 S E	4.8	149 SSE	2.8
700	65 ENE	3.6	59 ENE	3.3	93 E	5.5	123 ESE	4.9	134 S E	4.7	148 SSE	2.8
750	52 N E	3.4	59 ENE	3.2	77 ENE	5.5	126 S E	4.2	134 S E	4.4	148 SSE	2.4
800	55 N E	4.2	49 N E	3.2	53 N E	4.2	127 S E	3.5	133 S E	4.1	155 SSE	2.2
850	39 N E	4.0	42 N E	3.3	52 N E	4.2	120 ESE	2.9	133 S E	4.6	157 SSE	2.0
900	33 NNE	3.9	28 NNE	3.4	48 N E	4.7	118 ESE	3.0	136 S E	5.4	160 SSE	2.2
950	30 NNE	3.3	28 NNE	2.8			119 ESE	2.8	139 S E	4.0	157 SSE	2.4
1000	21 NNE	3.7	23 NNE	2.9			122 ESE	2.6	134 S E	4.0	159 SSE	2.5
1050	19 NNE	3.8	21 NNE	3.2			124 ESE	2.6	132 S E	2.7	168 SSE	2.7
1100	15 NNE	3.8	29 NNE	3.1			119 ESE	2.0	126 S E	5.0	168 SSE	3.1
1150	14 NNE	3.9					116 ESE	2.6	124 S E	3.3	166 SSE	3.3
1200	13 NNE	3.9					117 ESE	2.6	125 S E	4.4	162 SSE	3.0
1250	8 N	4.6					128 S E	2.3	112 ESE	1.5	161 SSE	3.3
1300	2 N	4.4							165 SSE	1.3	159 SSE	3.4
1350	2 N	4.2							187 S	1.7	157 SSE	3.1
1400	5 N	4.6									154 SSE	3.6
1450	360 N	4.5									153 SSE	4.2
1500	343 NNW	4.7									153 SSE	4.1

高度	16日 7時 0分		16日 7時15分		16日 7時30分		16日 8時 0分		16日 8時15分		16日 8時30分	
(m)	(deg)	(m/s)	(deg)	(m/s)	(deg)	(m/s)	(deg)	(m/s)	(deg)	(m/s)	(deg)	(m/s)
50	14 NNE	1.6	15 NNE	0.7	320 N W	0.7	324 N W	1.0	302 WNW	1.5	216 S W	0.8
100	35 N E	0.9	51 C	0.4	193 SSW	0.9	202 SSW	1.1	209 SSW	2.0	205 SSW	1.5
150	91 E	0.6	126 C	0.4	126 S E	1.8	135 S E	1.9	184 S	2.8	175 S	2.7
200	129 S E	1.8	136 S E	1.5	135 S E	2.6	138 S E	2.3	170 S	3.1	157 SSE	3.4
250	127 S E	3.0	130 S E	3.5	138 S E	3.3	137 S E	2.8	166 SSE	3.3	154 SSE	3.7
300	122 ESE	3.8	130 S E	3.9	137 S E	3.3	137 S E	3.1	160 SSE	3.8	154 SSE	4.3
350	121 ESE	4.3	131 S E	4.1	137 S E	3.2	138 S E	3.0	158 SSE	3.7	153 SSE	4.7
400	122 ESE	4.4	130 S E	4.3	135 S E	3.3	140 S E	3.6	153 SSE	4.1	151 SSE	4.4
450	123 ESE	4.3	131 S E	4.5	133 S E	3.3	141 S E	3.8	151 SSE	4.6	149 SSE	4.6
500	123 ESE	4.4	132 S E	4.7	133 S E	3.6	140 S E	3.9	149 SSE	4.3	146 S E	5.1
550	123 ESE	4.0	133 S E	4.6	134 S E	3.8	140 S E	4.2	146 SSE	4.5	151 SSE	5.3
600	123 ESE	3.9	133 S E	4.5	133 S E	4.0	140 S E	3.9	148 SSE	5.6	149 SSE	4.0
650	122 ESE	4.0	132 S E	4.8	132 S E	4.3	138 S E	4.3	148 SSE	5.4	146 S E	4.4
700	123 ESE	3.9	134 S E	4.9	133 S E	4.0	140 S E	4.3	150 SSE	4.7	147 SSE	5.2
750	125 S E	3.6	135 S E	4.4	132 S E	4.1	141 S E	5.0	143 S E	5.3	148 SSE	5.7
800	123 ESE	3.5	135 S E	4.0	133 S E	4.0	140 S E	4.2	145 S E	5.2	147 SSE	4.5
850	122 ESE	3.4	136 S E	4.0	133 S E	4.3	137 S E	4.5	144 S E	4.9	148 SSE	4.4
900	125 S E	3.0	135 S E	4.6	134 S E	4.7	137 S E	4.9	143 S E	5.2	147 SSE	4.2
950	121 ESE	2.3	136 S E	4.3	134 S E	4.4	135 S E	4.8	145 S E	5.1	147 SSE	4.5
1000	115 ESE	1.7	138 S E	4.3	132 S E	4.3	137 S E	4.6	147 SSE	5.6	150 SSE	5.8
1050	137 S E	1.8	142 S E	3.3	132 S E	4.3	138 S E	5.1	144 S E	5.7	149 SSE	6.9
1100	137 S E	2.1	143 S E	2.2	131 S E	4.2	137 S E	5.0	145 S E	5.0	146 S E	6.4
1150	138 S E	0.8	139 S E	2.3	129 S E	3.7	137 S E	5.1	144 S E	4.7	146 S E	6.1
1200	141 S E	3.0	142 S E	2.1	130 S E	3.3	137 S E	4.7	141 S E	4.6	147 SSE	6.0
1250	147 SSE	1.4	145 S E	1.9	129 S E	2.7	136 S E	4.2	145 S E	4.3	145 S E	5.5
1300	144 S E	2.0	147 SSE	1.6	132 S E	2.3	135 S E	3.1	145 S E	4.3	144 S E	4.7
1350	166 SSE	1.5	148 SSE	1.6	126 S E	2.7	141 S E	3.1	147 SSE	4.5	151 SSE	4.9
1400	166 SSE	1.4	152 SSE	1.7	128 S E	2.2			151 SSE	4.9	154 SSE	4.9
1450	149 SSE	2.2	159 SSE	1.8	131 S E	2.5			148 SSE	5.0		
1500	155 SSE	2.5	164 SSE	1.9					152 SSE	6.0		

第 10－5 表　（つづき）

ｺｳﾄﾞ	16日 9時 0分		16日 9時15分		16日 9時30分		16日11時 0分		16日11時15分		16日11時30分	
(m)	(deg)	(m/s)	(deg)	(m/s)	(deg)	(m/s)	(deg)	(m/s)	(deg)	(m/s)	(deg)	(m/s)
50	208 SSW	1.3	153 SSE	3.3	178 S	4.1	157 SSE	1.4	169 S	1.6	159 SSE	3.7
100	170 S	1.1	170 S	3.6	184 S	4.7	175 S	1.3	188 S	2.2	160 SSE	3.8
150	165 SSE	1.8	170 S	3.7	177 S	4.2	184 S	1.8	194 SSW	2.4	165 SSE	4.2
200	161 SSE	3.2	171 S	3.1	163 SSE	3.4	194 SSW	2.2	204 SSW	2.1	167 SSE	4.0
250	155 SSE	4.1	165 SSE	3.8	146 S E	2.9	192 SSW	2.6	199 SSW	1.8	166 SSE	3.6
300	144 S E	4.3	165 SSE	4.2	143 S E	4.1	190 S	2.1	195 SSW	1.8	161 SSE	3.0
350	148 SSE	4.7	164 SSE	4.6	148 SSE	4.6	204 SSW	1.9	191 SSW	1.9	155 SSE	2.6
400	149 SSE	5.3	162 SSE	4.9	148 SSE	4.4	213 SSW	1.8	189 S	2.1	151 SSE	2.8
450	149 SSE	5.4	161 SSE	4.7	145 S E	4.4	213 SSW	2.6	185 S	2.2	149 SSE	2.5
500	150 SSE	5.2	155 SSE	4.5	147 SSE	4.6	206 SSW	3.0	181 S	2.3	149 SSE	2.3
550	151 SSE	4.7	144 S E	4.4	147 SSE	4.0	203 SSW	3.2	178 S	2.1	150 SSE	2.2
600	153 SSE	4.6	149 SSE	4.9	147 SSE	3.7	200 SSW	3.5	176 S	2.0	152 SSE	2.4
650	152 SSE	4.9	145 S E	4.6	149 SSE	3.7	196 SSW	3.8	177 S	2.0	159 SSE	2.7
700	149 SSE	4.7	145 S E	4.9	148 SSE	5.3	196 SSW	4.1	180 S	2.1	168 SSE	2.3
750	146 S E	5.0	151 SSE	5.6	144 S E	2.6	195 SSW	4.9	187 S	2.6	184 S	1.3
800	153 SSE	4.6	151 SSE	4.9	152 SSE	5.9	193 SSW	6.1	192 SSW	3.5	201 SSW	1.9
850	149 SSE	4.8	152 SSE	5.5	151 SSE	4.4	196 SSW	6.0	192 SSW	4.6	209 SSW	2.9
900	153 SSE	5.0	154 SSE	4.9	147 SSE	4.5	196 SSW	5.8	191 S	5.5	204 SSW	4.0
950	153 SSE	5.4	154 SSE	4.8	147 SSE	5.3	192 SSW	6.9	189 S	6.1	194 SSW	5.3
1000	154 SSE	4.8	151 SSE	4.8	151 SSE	5.1	188 S	6.9	191 S	6.0	190 S	6.3
1050	159 SSE	4.9	155 SSE	5.3	151 SSE	3.9	184 S	6.0	192 SSW	6.0	192 SSW	6.3
1100	157 SSE	4.6	155 SSE	4.7	153 SSE	5.2	185 S	7.5	191 S	6.7	188 S	6.1
1150	158 SSE	5.3	161 SSE	3.8	155 SSE	6.0	184 S	8.1	189 S	6.9	183 S	7.3
1200	161 SSE	4.8	173 S	4.3	158 SSE	6.0	186 S	7.6	186 S	7.1	186 S	7.1
1250	163 SSE	5.5			162 SSE	5.5	185 S	7.8	185 S	7.0	183 S	7.9
1300	167 SSE	5.2			170 S	4.9	188 S	6.8	185 S	7.6	179 S	7.5
1350	175 S	4.5			181 S	4.1			184 S	7.5	179 S	7.0
1400	172 S	5.3							186 S	7.9	180 S	8.2
1450	172 S	5.2							182 S	8.0	181 S	8.1
1500									182 S	8.6	178 S	8.2

ｺｳﾄﾞ	16日13時 0分		16日13時15分		16日13時30分		16日15時 0分		16日15時15分		16日15時30分	
(m)	(deg)	(m/s)	(deg)	(m/s)	(deg)	(m/s)	(deg)	(m/s)	(deg)	(m/s)	(deg)	(m/s)
50	196 SSW	1.6	117 ESE	1.8	138 S E	2.0	123 ESE	1.3	143 S E	1.0	245 WSW	1.2
100	185 S	1.4	137 S E	2.2	137 S E	2.6	137 S E	1.5	144 S E	1.3	242 WSW	1.1
150	176 S	1.2	144 S E	2.1	145 S E	2.5	144 S E	1.8	150 SSE	1.7	231 S W	1.1
200	173 S	1.2	150 SSE	1.7	150 SSE	2.6	144 S E	1.9	147 SSE	1.9	218 S W	1.0
250	157 SSE	1.1	162 SSE	1.7	153 SSE	2.9	144 S E	1.7	141 S E	1.9	201 SSW	1.1
300	142 S E	1.1	176 S	2.0	156 SSE	3.2	147 SSE	1.6	139 S E	1.6	169 S	1.1
350	128 S E	1.1	182 S	2.4	157 SSE	3.0	148 SSE	1.9	138 S E	1.7	150 SSE	1.0
400	116 ESE	1.2	198 SSW	2.6	159 SSE	2.6	149 SSE	2.4	142 S E	1.7	132 S E	0.8
450	113 ESE	1.5	212 SSW	2.3	161 SSE	2.1	148 SSE	2.2	137 S E	2.0	117 ESE	0.7
500	116 ESE	1.8	211 SSW	2.6	158 SSE	2.0	144 S E	2.8	135 S E	2.5	116 ESE	0.9
550	121 ESE	2.1	210 SSW	2.4	156 SSE	2.0	143 S E	2.5	137 S E	2.6	123 ESE	1.4
600	134 S E	2.0	203 SSW	2.4	156 SSE	2.0	137 S E	2.3	143 S E	2.7	127 S E	2.3
650	152 SSE	1.8	201 SSW	2.7	156 SSE	2.1	142 S E	2.5	147 SSE	2.7	129 S E	3.3
700	172 S	1.7	204 SSW	2.8	155 SSE	2.5	157 SSE	2.3	147 SSE	2.4	136 S E	3.8
750	178 S	2.1	201 SSW	2.6	161 SSE	2.5	169 S	3.0	152 SSE	2.4	138 S E	3.2
800	169 S	3.4	186 S	3.3	156 SSE	3.1	170 S	3.5	160 SSE	3.3	148 SSE	4.2
850	173 S	3.3	173 S	3.9	153 SSE	3.6	168 SSE	3.7	162 SSE	4.1	152 SSE	4.2
900	170 S	3.1	163 SSE	4.4	153 SSE	3.8	169 S	4.9	160 SSE	4.8	155 SSE	4.5
950	169 S	3.5	160 SSE	4.0	148 SSE	4.0	172 S	5.4	161 SSE	5.4	160 SSE	5.0
1000	171 S	4.5	157 SSE	4.0	144 S E	4.1	172 S	6.5	161 SSE	5.6	166 SSE	5.5
1050	178 S	5.8	167 SSE	5.4	151 SSE	4.4	170 S	8.0	159 SSE	6.1	162 SSE	6.6
1100	182 S	6.7	174 S	5.7	152 SSE	4.3	166 SSE	8.3	158 SSE	6.5	163 SSE	7.1
1150	180 S	7.3	175 S	6.5	154 SSE	5.7	164 SSE	7.8	160 SSE	7.0	164 SSE	7.5
1200	179 S	7.7	175 S	7.0	159 SSE	5.3	165 SSE	8.3	162 SSE	8.5	167 SSE	8.2
1250	180 S	8.1	178 S	7.2	168 SSE	6.3	164 SSE	9.0	163 SSE	8.8	166 SSE	9.1
1300	183 S	8.5	180 S	7.1	172 S	8.2	166 SSE	9.0	164 SSE	8.1	167 SSE	9.4
1350	180 S	9.5	177 S	8.3	171 S	9.2	168 SSE	9.8	162 SSE	9.5	170 S	9.5
1400	182 S	9.9	176 S	9.4	176 S	7.8	174 S	9.1	169 S	9.8	171 S	9.6
1450	187 S	10.0	181 S	9.0	182 S	8.8	176 S	10.9	175 S	9.6	172 S	9.8
1500	187 S	11.1	189 S	7.8	184 S	10.1	178 S	10.0	174 S	11.4	172 S	11.0

第10－5表　（つづき）

高さ	16日17時 0分		16日17時15分		16日17時30分		16日18時 0分		16日18時15分		16日18時30分	
(m)	(deg)	(m/s)	(deg)	(m/s)	(deg)	(m/s)	(deg)	(m/s)	(deg)	(m/s)	(deg)	(m/s)
50	62 ENE	3.3	60 ENE	3.2	73 ENE	4.6	64 ENE	3.4	6 N	1.1	2 N	1.3
100	59 ENE	3.9	57 ENE	3.6	72 ENE	5.2	74 ENE	4.1	315 C	0.4	328 NNW	1.4
150	54 N E	4.1	49 N E	3.3	69 ENE	5.1	83 E	3.6	281 C	0.3	281 WNW	1.0
200	51 N E	4.1	50 N E	3.5	66 ENE	5.1	91 E	3.3	173 C	0.3	191 S	1.3
250	54 N E	4.0	56 N E	3.6	68 ENE	5.1	106 ESE	2.7	167 SSE	0.5	163 SSE	1.8
300	58 ENE	3.1	58 ENE	3.7	70 ENE	4.8	138 S E	2.7	150 SSE	0.7	145 S E	2.9
350	65 ENE	2.5	60 ENE	3.8	78 ENE	4.8	148 SSE	2.3	145 S E	1.1	141 S E	4.9
400	71 ENE	2.3	64 ENE	3.2	92 E	4.0	147 SSE	2.2	142 S E	2.2	142 S E	5.4
450	80 E	2.2	58 ENE	2.5	106 ESE	3.2	144 S E	3.0	145 S E	3.4	138 S E	5.0
500	92 E	2.2	51 N E	2.0	112 ESE	4.4	136 S E	4.0	143 S E	3.1	142 S E	5.1
550	107 ESE	2.4	59 ENE	1.5	113 ESE	4.9	132 S E	4.3	137 S E	4.1	144 S E	4.8
600	109 ESE	2.2	101 E	1.3	121 ESE	5.8	131 S E	4.9	140 S E	4.8	144 S E	5.2
650	110 ESE	2.5	116 ESE	3.4	119 ESE	5.4	127 S E	5.4	145 S E	5.8	145 S E	5.7
700	112 ESE	2.7	114 ESE	3.5	121 ESE	5.7	126 S E	5.8	147 SSE	7.2	146 SSE	5.8
750	117 ESE	3.2	119 ESE	4.4	124 S E	6.1	127 S E	6.5	149 SSE	7.7	148 SSE	5.7
800	123 ESE	3.7	125 S E	4.9	126 S E	6.3	129 S E	7.3	150 SSE	6.8	150 SSE	6.0
850	128 S E	3.9	133 S E	5.4	129 S E	7.0	132 S E	6.9	150 SSE	7.4	153 SSE	6.2
900	132 S E	3.8	136 S E	6.0	135 S E	6.4	137 S E	6.5	169 SSE	6.4	160 SSE	5.4
950	128 S E	5.1	145 S E	5.7	139 S E	6.3	148 SSE	6.8	171 S	6.1	168 SSE	6.1
1000	134 S E	5.5	149 SSE	6.5	147 SSE	6.4	159 SSE	6.9	169 SSE	7.3	174 S	5.3
1050	140 S E	5.9	159 SSE	6.9	161 SSE	5.8	168 SSE	5.5	168 SSE	7.5	171 S	6.3
1100	150 SSE	6.5	182 S	6.3	168 SSE	5.8	173 S	5.6	170 S	7.5	173 S	7.0
1150	159 SSE	7.0	180 S	7.5	178 S	5.8	174 S	6.2	167 SSE	9.0	176 S	6.6
1200	166 SSE	7.4	178 S	7.7	178 S	7.1	174 S	6.5	166 SSE	9.2	176 S	6.0
1250	178 S	7.5	175 S	8.5	185 S	6.5	177 S	7.0	167 SSE	7.7	183 S	6.9
1300	181 S	7.7					180 S	8.1	164 SSE	8.3	182 S	7.3
1350							180 S	8.8	168 SSE	7.4	181 S	9.1
1400							181 S	9.3	180 S	7.5	190 S	6.8
1450												
1500												

高さ	16日19時 0分		16日19時15分		16日19時30分		17日 9時 0分		17日 9時15分		17日 9時30分	
(m)	(deg)	(m/s)	(deg)	(m/s)	(deg)	(m/s)	(deg)	(m/s)	(deg)	(m/s)	(deg)	(m/s)
50	11 N	1.1	338 NNW	1.9	338 NNW	2.3	19 NNE	4.6	8 N	3.7	1 N	5.5
100	347 NNW	1.4	316 N W	2.3	329 NNW	2.1	28 NNE	6.2	15 NNE	5.7	1 N	6.6
150	287 WNW	1.8	297 WNW	2.8	313 N W	2.1	30 NNE	8.1	23 NNE	6.7	7 N	6.9
200	252 WSW	1.6	282 WNW	2.8	297 WNW	1.4	31 NNE	8.8	25 NNE	7.3	12 NNE	7.2
250	216 S W	1.7	264 W	2.2	248 WSW	0.7	30 NNE	9.5	25 NNE	8.4	19 NNE	8.2
300	162 SSE	2.3	172 S	1.1	158 SSE	1.3	28 NNE	10.3	25 NNE	9.6	21 NNE	9.2
350	149 SSE	2.8	144 S E	2.5	118 ESE	2.4	27 NNE	10.8	26 NNE	10.6	23 NNE	9.7
400	141 S E	3.9	145 S E	3.7	124 S E	3.1	26 NNE	12.0	24 NNE	11.3	26 NNE	11.7
450	142 S E	4.9	140 S E	4.5	126 S E	5.0	20 NNE	13.1	22 NNE	12.8	25 NNE	13.6
500	144 S E	5.2	142 S E	4.3	133 S E	5.8	17 NNE	12.4	19 NNE	13.5	22 NNE	14.7
550	147 SSE	5.2	147 SSE	4.7	143 S E	6.5	18 NNE	12.8	13 NNE	12.7	16 NNE	13.1
600	155 SSE	5.5	151 SSE	5.3	151 SSE	7.1	18 NNE	14.4	4 N	11.1	16 NNE	14.4
650	165 SSE	5.4	160 SSE	5.7	156 SSE	6.9	17 NNE	13.4	8 N	12.7	17 NNE	15.3
700	172 S	6.2	169 SSE	6.7	162 SSE	6.6	9 N	13.3	9 N	14.1	13 NNE	14.6
750	173 S	7.5	170 S	6.9	167 SSE	8.0	1 N	13.0	6 N	14.0	8 N	14.8
800	175 S	7.5	172 S	6.9	169 S	8.1	357 N	12.3	5 N	14.6	4 N	14.6
850	174 S	7.4	175 S	7.3	171 S	7.4	356 N	12.9	2 N	15.1	360 N	14.0
900	178 S	7.0	175 S	7.4	168 SSE	7.9	354 N	13.2	360 N	15.8	355 N	11.5
950	173 S	6.9	175 S	7.0	163 SSE	9.2	352 N	13.0	2 N	17.6	345 NNW	10.8
1000	179 S	7.7	177 S	7.1	166 SSE	9.3	352 N	12.1	3 N	18.3	351 N	10.7
1050	180 S	7.1	178 S	7.6	170 S	8.4	352 N	10.3	3 N	18.4	356 N	9.9
1100	182 S	6.8	176 S	8.1	169 S	8.5	346 NNW	7.0	4 N	18.9	358 N	11.1
1150	181 S	7.6	178 S	7.4	171 S	8.1	355 N	4.7	6 N	19.9	358 N	10.5
1200	178 S	7.6	174 S	8.6	171 S	8.0	8 N	4.7	7 N	20.2	7 N	10.4
1250	176 S	8.4			173 S	8.4	18 NNE	6.2	7 N	18.5	15 NNE	9.9
1300					175 S	8.7	31 NNE	6.9	6 N	16.9	19 NNE	8.5
1350					179 S	9.1			7 N	14.9	22 NNE	5.6
1400					183 S	9.1			9 N	12.7	33 NNE	5.0
1450					188 S	8.9			11 N	11.2	46 N E	4.1
1500									14 NNE	10.4	69 ENE	3.5

第10－5表 （つづき）

ｺｳﾄﾞ	日 時 分		17日11時15分 (* 716m)		日 時 分		17日13時 0分 (* 1132m)		17日13時15分		17日13時30分	
(m)	(deg)	(m/s)	(deg)	(m/s)	(deg)	(m/s)	(deg)	(m/s)	(deg)	(m/s)	(deg)	(m/s)
50			279 W	6.3			26 NNE	4.8	16 NNE	4.9	20 NNE	3.0
100			279 W	7.3			24 NNE	5.6	10 N	5.3	28 NNE	4.0
150			281 W	8.2			26 NNE	5.5	11 N	5.7	32 NNE	4.1
200			284 WNW	7.0			29 NNE	5.5	18 NNE	6.5	31 NNE	4.3
250			292 WNW	8.5			30 NNE	6.6	22 NNE	8.2	21 NNE	5.3
300			297 WNW	8.4			25 NNE	7.3	26 NNE	8.4	20 NNE	7.0
350			305 N W	8.9			27 NNE	7.9	32 NNE	8.3	22 NNE	8.9
400			308 N W	9.7			25 NNE	8.6	32 NNE	8.4	22 NNE	9.4
450			314 N W	11.8			25 NNE	9.4	32 NNE	9.2	22 NNE	8.6
500			312 N W	12.7			26 NNE	9.8	35 N E	10.2	31 NNE	8.4
550			311 N W	12.8			31 NNE	10.5	36 N E	10.5	40 N E	8.4
600			312 N W	13.5			39 N E	12.1	38 N E	11.2	41 N E	8.7
650			311 N W	13.1			37 N E	12.9	39 N E	12.2	41 N E	9.6
700			308 N W	14.5			33 NNE	12.2	35 N E	13.0	42 N E	11.1
750			308 N W	13.5			31 NNE	13.8	27 NNE	12.8	36 N E	13.1
800			306 N W	17.3			27 NNE	13.4	23 NNE	12.1	30 NNE	12.7
850			305 N W	17.5			20 NNE	12.6	19 NNE	12.1	24 NNE	12.0
900			303 WNW	17.3			15 NNE	12.6	14 NNE	12.3	17 NNE	11.2
950							11 N	12.8	11 N	12.4	11 N	11.0
1000							6 N	12.8	1 N	12.0	8 N	11.4
1050							1 N	13.2	356 N	11.7	4 N	10.6
1100							358 N	12.2	353 N	11.0	351 N	9.7
1150							349 N	10.2	350 N	10.1	348 NNW	9.6
1200							348 NNW	10.0	348 NNW	9.3	341 NNW	7.6
1250							348 NNW	10.0	350 N	9.5	353 N	9.1
1300							348 NNW	10.0	349 N	9.2	359 N	9.6
1350							348 NNW	9.9	346 NNW	8.1	354 N	8.4
1400							344 NNW	9.4	348 NNW	8.2	356 N	9.2
1450							339 NNW	8.0	348 NNW	8.3	357 N	10.4
1500							332 NNW	8.4	342 NNW	9.1	354 N	10.8

ｺｳﾄﾞ	17日15時 0分		17日15時15分		17日15時30分		17日17時 0分		17日17時15分		17日17時30分	
(m)	(deg)	(m/s)	(deg)	(m/s)	(deg)	(m/s)	(deg)	(m/s)	(deg)	(m/s)	(deg)	(m/s)
50	346 NNW	4.4	357 N	3.5	14 NNE	3.7	354 N	2.9	6 N	2.5	24 NNE	2.7
100	349 N	5.2	2 N	4.6	11 N	4.7	347 NNW	3.9	5 N	4.0	20 NNE	3.8
150	355 N	5.7	3 N	5.1	10 N	4.9	351 N	4.2	9 N	4.8	22 NNE	4.6
200	355 N	5.6	4 N	5.6	11 NNE	5.0	358 N	4.6	17 NNE	4.9	28 NNE	4.4
250	358 N	5.4	5 N	6.0	11 N	5.6	5 N	4.4	16 NNE	4.6	31 NNE	3.9
300	1 N	5.4	7 N	6.5	6 N	6.5	11 NNE	4.2	21 NNE	4.1	30 NNE	4.0
350	6 N	6.0	8 N	6.9	2 N	5.6	11 NNE	4.3	24 NNE	3.7	27 NNE	5.2
400	13 NNE	5.9	9 N	7.4	355 N	5.7	9 N	4.7	19 NNE	4.5	23 NNE	6.1
450	16 NNE	6.4	4 N	7.3	352 N	5.8	13 NNE	5.3	23 NNE	5.7	24 NNE	6.6
500	18 NNE	6.4	3 N	7.1	352 N	6.8	19 NNE	6.4	26 NNE	7.7	28 NNE	8.1
550	20 NNE	6.0	359 N	6.8	348 NNW	6.5	25 NNE	7.9	22 NNE	9.3	26 NNE	9.3
600	19 NNE	5.4	357 N	7.4	348 NNW	7.4	25 NNE	9.2	19 NNE	10.0	19 NNE	10.1
650	15 NNE	5.0	355 N	7.7	349 N	7.7	22 NNE	10.7	11 N	9.8	12 NNE	10.3
700	14 NNE	5.2	353 N	8.0	349 N	7.6	20 NNE	11.3	14 NNE	11.8	8 N	10.0
750	14 NNE	5.6	355 N	8.4	351 N	7.6	17 NNE	11.2	7 N	11.5	7 N	10.0
800	12 NNE	6.3	360 N	8.2	355 N	7.7	12 NNE	10.3	8 N	12.3	6 N	9.9
850	16 NNE	7.7	4 N	8.4	358 N	7.8	11 NNE	11.4	2 N	10.5	3 N	9.6
900	14 NNE	8.4	7 N	8.4	1 N	7.8	10 N	12.0	1 N	9.1	1 N	8.7
950	12 NNE	9.6	11 NNE	9.2	3 N	7.7	2 N	9.8	3 N	9.3	357 N	7.4
1000	13 NNE	9.8	15 NNE	10.0	8 N	9.0	360 N	8.7	353 N	9.4	358 N	7.6
1050	15 NNE	9.4	20 NNE	9.9	11 N	10.2	3 N	9.4	359 N	8.8	347 NNW	7.1
1100	19 NNE	9.7	21 NNE	10.1	10 N	10.9	6 N	10.1	357 N	8.2	345 NNW	9.3
1150	19 NNE	9.3	20 NNE	10.0	12 NNE	9.3	2 N	10.2	355 N	8.5	342 NNW	9.7
1200	16 NNE	9.2	15 NNE	10.2	16 NNE	9.9	359 N	10.8	356 N	10.0	340 NNW	10.1
1250	7 N	8.5	8 N	10.0	17 NNE	10.4	360 N	12.4	354 N	11.1	341 NNW	10.5
1300	2 N	8.2	8 N	9.4	16 NNE	10.0	1 N	12.7	352 N	11.5	344 NNW	10.7
1350	359 N	7.8	1 N	10.4	14 NNE	10.3	1 N	11.8	356 N	10.2	344 NNW	10.6
1400	358 N	7.1	360 N	11.2	9 N	8.6	359 N	11.8				
1450	359 N	7.3	357 N	11.2	2 N	7.7	358 N	12.7				
1500	355 N	7.0	353 N	10.1	356 N	8.2						

第10－5表　（つづき）

ｺｳﾄﾞ (m)	18日 6時 0分 (deg)	(m/s)	18日 6時15分 (deg)	(m/s)	18日 6時30分 (deg)	(m/s)	18日 7時 0分 (deg)	(m/s)	18日 7時15分 (deg)	(m/s)	18日 7時30分 (deg)	(m/s)
50	356 N	1.6	124 C	0.2	327 NNW	0.9	360 N	1.4	22 NNE	1.9	351 N	2.3
100	265 W	2.5	281 W	1.1	300 WNW	1.8	13 NNE	1.4	45 N E	2.2	23 NNE	1.8
150	266 W	3.9	264 W	3.8	281 W	3.0	41 N E	1.1	31 NNE	2.4	27 NNE	1.7
200	246 WSW	4.5	246 WSW	5.1	257 WSW	3.6	77 ENE	0.7	10 N	1.5	23 NNE	1.1
250	233 S W	4.1	234 S W	4.5	231 S W	3.6	112 ESE	0.7	56 N E	1.1	38 N E	0.7
300	222 S W	3.6	234 S W	3.5	216 S W	3.3	114 ESE	1.2	99 E	1.3	64 ENE	0.6
350	225 S W	3.8	227 S W	3.1	215 S W	3.1	58 ENE	1.0	50 N E	1.1	65 ENE	0.6
400	227 S W	4.0	222 S W	3.9	218 S W	2.8	360 N	0.8	4 N	1.3	19 NNE	1.0
450	225 S W	4.1	222 S W	3.6	222 S W	2.9	348 NNW	0.8	358 N	2.0	359 N	1.9
500	220 S W	4.2	217 S W	3.2	224 S W	2.5	327 NNW	0.8	1 N	2.7	11 N	3.0
550	213 SSW	3.2	210 SSW	2.8	222 S W	2.1	308 N W	1.2	7 N	3.3	18 NNE	3.6
600	203 SSW	3.5	200 SSW	2.6	235 S W	2.0	328 NNW	2.0	11 NNE	3.7	20 NNE	3.9
650	210 SSW	3.2	191 SSW	2.1	211 SSW	2.4	341 NNW	2.5	11 N	2.5	22 NNE	3.7
700	207 SSW	2.1	190 S	1.9	216 S W	2.5	328 NNW	2.4	343 NNW	1.9	27 NNE	2.6
750	205 SSW	1.9	184 S	2.2	211 SSW	2.6	292 WNW	1.9	299 WNW	1.5	35 N E	1.7
800	205 SSW	2.1	182 S	2.7	204 SSW	2.4	245 WSW	1.5	263 W	1.5	23 NNE	1.4
850	186 S	2.2	179 S	3.4	196 SSW	2.0	234 S W	1.8	249 WSW	2.1	323 N W	0.8
900	180 S	3.8	175 S	3.9	188 S	2.3	246 WSW	2.2	247 WSW	2.4	244 WSW	1.3
950	170 S	4.1	177 S	3.8	190 S	2.5	253 WSW	2.5	245 WSW	2.3	220 S W	2.2
1000	171 S	3.6	182 S	3.6	197 SSW	2.5	256 WSW	2.2	239 WSW	1.9	214 SSW	2.3
1050	180 S	3.4	186 S	3.8	203 SSW	2.4	252 WSW	2.2	215 S W	2.0	188 S	2.2
1100	187 S	3.2	193 SSW	2.8	206 SSW	2.7	228 S W	2.4	191 S	2.0	170 S	2.8
1150	191 S	2.9	198 SSW	3.2	198 SSW	2.7	210 SSW	2.0	185 S	2.5	162 SSE	3.3
1200	198 SSW	3.1	198 SSW	3.3	189 S	2.8	189 S	2.2	175 S	2.5	165 SSE	3.4
1250	200 SSW	2.9	193 SSW	3.3	182 S	2.5	183 S	2.6	175 S	2.6	165 SSE	3.3
1300	199 SSW	3.1	190 S	3.4	189 S	2.6	184 S	2.6	187 S	3.2	174 S	3.4
1350	199 SSW	3.1	192 SSW	3.3	194 SSW	3.0	188 S	3.0	202 SSW	2.9	175 S	3.8
1400	205 SSW	2.9	204 SSW	3.2	207 SSW	2.9	197 SSW	3.1	212 SSW	3.5	200 SSW	2.8
1450	211 SSW	3.5	216 S W	3.4	220 S W	3.1	202 SSW	2.9	213 SSW	3.4	215 S W	3.1
1500			218 S W	3.0	220 S W	3.2	204 SSW	3.0	217 S W	3.6		

ｺｳﾄﾞ (m)	18日 8時 0分 (deg)	(m/s)	18日 8時15分 (deg)	(m/s)	18日 8時30分 (deg)	(m/s)	18日 9時 0分 (deg)	(m/s)	18日 9時15分 (deg)	(m/s)	18日 9時30分 (deg)	(m/s)
50	348 NNW	1.0	35 C	0.2	321 N W	0.9	301 WNW	0.5	117 C	0.2	205 SSW	0.6
100	9 N	0.9	12 NNE	0.5	298 WNW	1.6	256 C	0.4	223 C	0.3	203 SSW	0.6
150	35 N E	1.7	356 N	1.4	324 N W	1.6	197 SSW	0.6	304 C	0.3	205 SSW	1.0
200	44 N E	2.2	25 NNE	1.6	1 N	2.4	125 S E	0.5	337 C	0.4	234 S W	1.3
250	54 N E	1.8	51 N E	2.1	20 NNE	2.3	8 N	1.0	339 NNW	0.8	271 W	1.2
300	59 ENE	1.6	53 N E	1.8	35 N E	2.3	27 NNE	1.7	21 NNE	1.9	306 N W	0.7
350	41 N E	1.8	38 N E	1.8	39 N E	1.9	36 N E	2.2	48 N E	2.9	20 NNE	0.8
400	24 NNE	2.4	17 NNE	2.4	26 NNE	2.3	34 N E	2.0	45 N E	2.9	50 N E	2.1
450	19 NNE	3.3	7 N	3.2	27 NNE	2.8	37 N E	2.3	54 N E	3.0	66 ENE	2.9
500	24 NNE	3.5	19 NNE	3.3	32 NNE	3.2	44 N E	3.0	61 ENE	3.8	77 ENE	3.7
550	31 NNE	3.7	28 NNE	3.6	40 N E	4.1	60 ENE	3.7	71 ENE	4.1	80 E	5.1
600	40 N E	4.0	42 N E	4.2	51 N E	4.2	78 ENE	4.0	78 ENE	4.6	84 E	5.6
650	50 N E	4.3	57 ENE	4.0	63 ENE	4.4	93 E	4.5	85 E	4.4	93 E	4.8
700	68 ENE	3.6	69 ENE	3.9	77 ENE	3.9	108 ESE	4.3	100 E	4.3	99 E	4.6
750	80 E	3.1	77 ENE	3.6	95 E	3.1	117 ESE	5.3	112 ESE	4.8	108 ESE	4.7
800	87 E	2.2	97 E	2.5	128 S E	1.7	122 ESE	5.1	117 ESE	5.0	120 ESE	4.6
850	108 ESE	1.2	144 S E	1.7	148 SSE	1.7	125 S E	5.0	120 ESE	5.1	122 ESE	5.5
900	150 SSE	1.3	161 SSE	1.7	146 S E	2.0	125 S E	5.1	126 S E	5.4	127 S E	6.0
950	182 S	1.[illegible]	163 SSE	2.0	144 S E	2.2	132 S E	4.1	131 S E	4.9	134 S E	5.3
1000	180 S	2.1	160 SSE	2.4	148 SSE	2.2	137 S E	3.7	133 S E	4.1	146 SSE	4.3
1050	169 S	2.4	153 SSE	2.9	149 SSE	2.5	143 S E	3.3	148 SSE	3.7	162 SSE	3.8
1100	164 SSE	2.8	152 SSE	2.9	151 SSE	2.8	150 SSE	3.2	163 SSE	3.5	185 S	3.1
1150	156 SSE	3.1	150 SSE	3.0	144 S E	3.0	158 SSE	3.0	173 S	3.8	198 SSW	3.0
1200	149 SSE	3.2	146 S E	3.4	144 S E	3.1	173 S	3.0	198 SSW	3.6	206 SSW	3.1
1250	151 SSE	3.2	147 SSE	3.6	158 SSE	2.8	191 S	2.9	211 SSW	3.1	218 S W	2.5
1300	158 SSE	3.5	164 SSE	3.7	176 S	2.9	197 SSW	2.7	220 S W	3.2	237 WSW	2.3
1350	169 S	3.8	190 S	3.4	194 SSW	3.0	215 S W	3.0	228 S W	3.2	244 WSW	2.7
1400	187 S	3.7	205 SSW	3.1	205 SSW	3.1	225 S W	3.1	250 WSW	3.7	239 WSW	3.0
1450	209 SSW	3.6	214 S W	3.3	221 S W	3.0	234 S W	3.3	273 W	4.1	243 WSW	3.0
1500	227 S W	3.9	234 S W	3.3			242 WSW	3.7				

第10－5表　(つづき)

ｺｳﾄﾞ	18日11時 0分		18日11時15分		18日11時30分		18日13時 0分		18日13時15分		18日13時30分	
(m)	(deg)	(m/s)	(deg)	(m/s)	(deg)	(m/s)	(deg)	(m/s)	(deg)	(m/s)	(deg)	(m/s)
50	255 WSW	1.3	94 E	1.0	255 WSW	0.6	156 SSE	2.9	146 S E	2.5	158 SSE	4.8
100	225 S W	1.3	168 SSE	1.3	185 C	0.4	150 SSE	3.7	149 SSE	3.0	148 SSE	4.6
150	185 S	1.3	189 S	1.5	172 C	0.4	151 SSE	4.2	157 SSE	3.6	140 S E	4.1
200	174 S	1.3	199 S	1.7	156 SSE	1.9	157 SSE	4.4	157 SSE	4.0	146 SSE	4.3
250	172 S	1.3	183 S	1.7	147 SSE	2.5	159 SSE	3.9	159 SSE	4.6	149 SSE	3.0
300	156 SSE	1.8	175 S	1.3	141 S E	3.0	166 SSE	3.3	168 SSE	3.8	148 SSE	2.4
350	139 S E	2.3	170 S	1.3	136 S E	3.5	174 S	3.4	160 SSE	3.3	146 SSE	3.4
400	124 S E	2.7	161 SSE	1.5	139 S E	3.7	170 S	3.7	152 SSE	4.3	151 SSE	3.9
450	127 S E	2.9	143 S E	1.9	141 S E	3.7	145 S E	3.6	147 SSE	4.5	147 SSE	4.6
500	126 S E	3.0	132 S E	2.4	142 S E	3.4	149 SSE	3.7	143 S E	4.1	152 SSE	4.6
550	123 ESE	3.4	125 S E	3.3	136 S E	3.5	141 S E	3.9	141 S E	3.3	159 SSE	4.3
600	119 ESE	3.5	128 S E	3.9	131 S E	3.7	144 S E	3.5	136 S E	3.7	152 SSE	4.6
650	117 ESE	3.9	126 S E	4.3	129 S E	4.0	138 S E	3.7	134 S E	4.3	152 SSE	4.8
700	118 ESE	4.5	120 ESE	4.2	131 S E	3.8	136 S E	4.5	133 S E	4.3	153 SSE	4.9
750	112 ESE	4.8	108 ESE	4.2	138 S E	4.1	135 S E	4.1	131 S E	4.1	156 SSE	4.9
800	112 ESE	5.5	105 ESE	4.2	142 S E	4.8	132 S E	3.3	130 S E	3.7	156 SSE	4.3
850	117 ESE	6.3	114 ESE	4.2	150 SSE	5.1	133 S E	3.3	125 S E	4.4	149 SSE	3.9
900	123 ESE	5.4	120 ESE	4.0	150 SSE	4.8	130 S E	3.1	122 ESE	5.1	139 S E	3.8
950	136 S E	4.4	133 S E	3.1	147 SSE	3.7	126 S E	3.1	120 ESE	5.2	129 S E	4.0
1000	145 S E	4.1	155 SSE	2.1	139 S E	3.1	120 ESE	3.3	116 ESE	4.4	125 S E	4.8
1050	150 SSE	4.2	163 SSE	1.8	132 S E	3.1	113 ESE	3.2	107 ESE	4.6	123 ESE	4.7
1100	167 SSE	2.6	180 S	0.9	124 ESE	3.3	107 ESE	3.2	108 ESE	4.8	127 S E	4.6
1150	182 S	1.3	262 C	0.4	119 ESE	3.0	102 ESE	3.4	108 ESE	4.7	138 S E	5.0
1200	226 S W	0.7	280 W	0.9	137 S E	2.4	84 E	2.6	102 ESE	4.6	142 S E	5.1
1250	304 N W	1.0	273 W	1.3	135 S E	2.1	79 E	2.9	104 ESE	4.5	144 S E	5.1
1300	306 N W	1.4	268 W	2.1	203 SSW	1.2	81 E	3.4	100 E	4.1	142 S E	5.2
1350	288 WNW	1.8	267 W	2.9	246 WSW	1.3	77 ENE	3.8	93 E	4.1	141 S E	5.2
1400	277 W	2.5	268 W	3.3	248 WSW	2.4	76 ENE	3.7	79 E	4.0	141 S E	5.3
1450	270 W	3.3	269 W	3.4	249 WSW	2.8	88 E	3.3	64 ENE	3.0	131 S E	4.6
1500	265 W	4.2	269 W	3.5			109 ESE	1.9	24 NNE	1.5	124 S E	4.1

ｺｳﾄﾞ	18日15時 0分		18日15時15分		18日15時30分		18日17時 0分		18日17時15分		18日17時30分	
(m)	(deg)	(m/s)	(deg)	(m/s)	(deg)	(m/s)	(deg)	(m/s)	(deg)	(m/s)	(deg)	(m/s)
50	115 ESE	4.3	133 S E	5.5	130 S E	5.4	224 S W	0.7	11 NNE	1.1	6 N	1.4
100	125 S E	5.4	135 S E	6.4	129 S E	6.4	184 S	0.8	37 N E	1.0	86 E	1.4
150	135 S E	5.7	133 S E	7.0	128 S E	7.0	79 E	2.1	67 ENE	1.1	133 S E	2.4
200	139 S E	6.6	131 S E	6.4	126 S E	6.6	104 ESE	4.6	115 ESE	2.8	131 S E	2.6
250	140 S E	6.2	131 S E	6.2	131 S E	7.0	121 ESE	5.9	121 ESE	4.4	135 S E	3.7
300	139 S E	5.8	131 S E	6.5	135 S E	6.1	126 S E	6.7	121 ESE	5.8	139 S E	4.8
350	138 S E	5.4	129 S E	6.8	138 S E	6.5	130 S E	7.2	126 S E	6.9	142 S E	5.6
400	136 S E	5.1	130 S E	6.1	138 S E	6.8	132 S E	7.6	131 S E	7.3	140 S E	5.8
450	143 S E	5.0	134 S E	6.0	137 S E	6.6	135 S E	7.3	139 S E	7.0	139 S E	7.1
500	151 SSE	4.7	138 S E	6.0	135 S E	5.7	140 S E	7.9	143 S E	6.3	140 S E	6.9
550	149 SSE	3.8	142 S E	5.8	141 S E	5.1	141 S E	7.5	141 S E	6.6	145 S E	5.8
600	145 S E	3.4	142 S E	4.9	145 S E	4.9	143 S E	7.8	144 S E	6.7	152 SSE	6.1
650	148 SSE	3.6	142 S E	4.6	145 S E	4.7	145 S E	6.3	144 S E	5.4	149 SSE	5.5
700	147 SSE	3.3	146 S E	4.6	145 S E	4.5	148 SSE	6.1	143 S E	6.0	148 SSE	5.2
750	143 S E	3.1	151 SSE	4.5	146 S E	4.9	144 S E	7.1	141 S E	6.1	154 SSE	5.2
800	131 S E	3.5	152 SSE	4.2	151 SSE	4.6	140 S E	6.0	144 S E	4.4	149 SSE	4.2
850	119 ESE	2.8	147 SSE	4.3	155 SSE	4.9	148 SSE	5.4	152 SSE	4.2	153 SSE	3.1
900	129 S E	3.2	138 S E	3.8	158 SSE	5.3	153 SSE	4.6	155 SSE	3.7	155 SSE	2.8
950	124 ESE	3.4	126 S E	3.1	162 SSE	5.4	155 SSE	4.5	161 SSE	3.6	161 SSE	3.0
1000	115 ESE	3.5	116 ESE	3.1	164 SSE	4.4	163 SSE	3.4	176 S	2.8	173 S	2.9
1050	112 ESE	3.6	102 ESE	2.9	175 S	4.1	177 S	3.4	191 S	3.0	193 SSW	2.5
1100	111 ESE	3.2	108 ESE	2.5	188 S	3.3	191 S	3.2	195 SSW	2.9	198 SSW	2.6
1150	109 ESE	2.8	110 ESE	3.0	178 S	2.6	210 SSW	3.0	214 S W	2.7	209 SSW	2.3
1200	109 ESE	2.5	111 ESE	2.4	157 SSE	3.4	214 SSW	2.5	218 S W	2.4	210 SSW	2.5
1250	119 ESE	1.9	109 ESE	2.1	149 SSE	2.8	225 S W	2.4	230 S W	2.2	227 S W	2.3
1300	119 ESE	1.6	108 ESE	1.9	136 S E	2.5	222 S W	2.3	265 W	1.9	225 S W	2.2
1350	140 S E	1.3	123 ESE	1.9	134 S E	2.4	212 SSW	1.8			233 S W	2.2
1400	152 SSE	1.1	140 S E	2.0	124 ESE	1.7	215 S W	1.5			250 WSW	2.5
1450	159 SSE	0.9	140 S E	2.1	128 S E	1.4	189 S	1.0			270 W	1.7
1500	207 SSW	0.9	151 SSE	1.4	133 S E	1.2						

第10－5表　（つづき）

高さ	18日18時00分		18日18時15分		18日18時30分		18日19時00分		18日19時15分		18日19時30分	
(m)	(deg)	(m/s)	(deg)	(m/s)	(deg)	(m/s)	(deg)	(m/s)	(deg)	(m/s)	(deg)	(m/s)
50	270 W	2.9	260 W	3.4	288 WNW	2.7	294 WNW	4.5	271 W	3.4	271 W	4.2
100	282 WNW	1.6	283 WNW	3.4	291 WNW	2.0	300 WNW	3.5	271 W	3.2	256 WSW	4.0
150	324 N W	1.1	249 WSW	2.3	261 W	1.9	315 N W	3.1	277 W	2.5	252 WSW	3.7
200	70 ENE	0.6	222 S W	2.0	230 S W	1.7	324 N W	2.9	313 N W	1.2	263 W	2.1
250	127 S E	1.0	188 S	2.1	214 SSW	1.7	328 NNW	2.7	352 N	1.4	259 W	1.3
300	136 S E	2.0	169 S	2.3	189 S	2.0	333 NNW	2.5	358 N	1.4	170 S	0.9
350	135 S E	4.5	163 SSE	2.6	157 SSE	3.1	346 NNW	1.6	47 N E	0.7	112 ESE	0.7
400	133 S E	4.3	162 SSE	4.1	141 S E	5.1	17 NNE	1.3	95 E	1.2	94 E	0.7
450	133 S E	5.0	154 SSE	5.7	144 S E	5.5	39 N E	1.4	96 E	1.6	102 ESE	0.7
500	138 S E	6.4	149 SSE	6.1	146 S E	6.3	72 ENE	1.2	147 SSE	2.2	110 ESE	1.2
550	138 S E	6.3	145 S E	5.7	142 S E	6.8	100 E	1.4	144 S E	2.8	116 ESE	1.7
600	135 S E	6.7	138 S E	5.4	138 S E	6.6	122 ESE	2.0	142 S E	3.6	129 S E	1.8
650	141 S E	5.9	148 SSE	6.7	136 S E	5.7			149 SSE	4.5	140 S E	1.9
700	140 S E	5.6	146 S E	6.0	136 S E	4.8			148 SSE	4.2	141 S E	2.4
750	141 S E	5.1	140 S E	5.1	138 S E	5.0			146 SSE	4.3	137 S E	2.8
800	141 S E	4.4	141 S E	5.7	138 S E	4.1			150 SSE	4.6	135 S E	2.8
850	140 S E	3.7	141 S E	5.7	137 S E	3.1			151 SSE	3.3	136 S E	3.1
900	143 S E	3.0	145 S E	4.1	145 S E	2.4			162 SSE	2.3	135 S E	3.6
950	146 SSE	2.5	150 SSE	2.6	145 S E	2.1			168 SSE	2.3	140 S E	3.2
1000	154 SSE	2.2	152 SSE	2.1	146 SSE	2.0			180 S	1.8	165 SSE	2.9
1050	164 SSE	1.9	157 SSE	2.1	172 S	1.8			191 S	1.9	188 S	2.5
1100	181 S	1.6	162 SSE	2.2	200 SSW	1.4			199 SSW	2.1	206 SSW	2.7
1150	186 S	1.5	169 SSE	2.0	198 SSW	1.4			201 SSW	2.0	218 S W	2.0
1200	183 S	1.8	178 S	1.7	209 SSW	1.5			202 SSW	1.8	223 S W	2.2
1250	188 S	1.8	192 SSW	1.4	205 SSW	1.7			202 SSW	1.7	228 S W	2.0
1300	184 S	2.1	208 SSW	1.2	210 SSW	1.8			210 SSW	1.7	231 S W	2.0
1350	195 SSW	2.4	217 S W	1.4	212 SSW	1.4			226 S W	1.6	223 S W	1.7
1400	209 SSW	1.6	231 S W	1.5	215 S W	1.5					234 S W	1.6
1450	229 S W	1.7	247 WSW	1.6							237 WSW	1.7
1500			267 W	1.4							243 WSW	2.3

高さ	日 時 分		日 時 分		日 時 分		日 時 分		日 時 分		日 時 分	
(m)	(deg)	(m/s)	(deg)	(m/s)	(deg)	(m/s)	(deg)	(m/s)	(deg)	(m/s)	(deg)	(m/s)
50												
100												
150												
200												
250												
300												
350												
400												
450												
500												
550												
600												
650												
700												
750												
800												
850												
900												
950												
1000												
1050												
1100												
1150												
1200												
1250												
1300												
1350												
1400												
1450												
1500												

第 10－6 表　測風気球観測地点（放球地点 W19）

39h'	15日 9時 0分		15日 9時15分		[illegible]		15日11時 8分		15日11時20分		15日11時50分	
(m)	(deg)	(m/s)	(deg)	(m/s)	(deg)	(m/s)	(deg)	(m/s)	(deg)	(m/s)	(deg)	(m/s)
50	345 NNW	2.4	359 N	4.6			29 NNE	3.6	35 N E	2.9	65 ENE	3.7
100	4 N	2.9	350 N	3.9			28 NNE	4.4	44 N E	2.2	57 ENE	3.0
150	8 N	3.8	343 NNW	3.2			31 NNE	4.8	45 N E	2.4	50 N E	3.1
200	11 N	4.0	342 NNW	3.4			26 NNE	5.1	33 NNE	2.3	58 ENE	3.5
250	10 N	3.7	346 NNW	4.1			14 NNE	5.4	19 NNE	2.6	46 N E	2.9
300	5 N	3.4	351 N	5.0			4 N	5.6	18 NNE	3.8	13 NNE	2.3
350	355 N	3.3	342 NNW	5.3			356 N	5.7	24 NNE	4.1	18 NNE	2.0
400	343 NNW	3.8	345 NNW	4.8			358 N	5.1	20 NNE	4.3	39 N E	2.4
450	341 NNW	4.3	347 NNW	5.0			360 N	4.9	6 N	4.7	11 N	2.6
500	342 NNW	4.9	352 N	4.8			2 N	4.5	3 N	5.0	9 N	3.5
550	341 NNW	5.5	355 N	5.1			4 N	4.3	8 N	4.4	22 NNE	3.5
600	344 NNW	5.8	356 N	5.8			6 N	4.7	7 N	3.7	13 NNE	3.8
650	349 NNW	6.1	358 N	6.2			359 N	5.0	10 N	3.2	10 N	4.2
700	348 NNW	8.4	358 N	6.2			357 N	5.2	356 N	2.8	13 NNE	4.6
750	349 N	9.9	355 N	8.5			354 N	5.2	342 NNW	3.1	12 NNE	4.5
800	352 N	9.0	354 N	8.9			352 N	5.0	342 NNW	4.0	13 NNE	5.1
850	350 N	10.3	354 N	9.0			353 N	5.2	356 N	4.0	10 N	5.6
900	350 N	11.6	353 N	9.0			347 NNW	5.6	359 N	4.2	3 N	6.0
950	350 N	12.0	352 N	10.1			349 NNW	5.3	356 N	4.7	2 N	6.2
1000	347 NNW	10.3	352 N	10.7			348 NNW	4.3	351 N	5.0	2 N	6.0
1050	343 NNW	11.6	351 N	9.4			348 NNW	5.1	348 NNW	4.4	3 N	5.4
1100	343 NNW	10.7	352 N	11.9			341 NNW	4.8	348 NNW	4.3	354 N	4.0
1150	342 NNW	12.2	350 N	12.9			338 NNW	4.8	343 NNW	3.4	355 N	3.3
1200	343 NNW	11.0	348 NNW	13.1			347 NNW	5.1	341 NNW	3.9	351 N	2.6
1250	343 NNW	11.5	346 NNW	12.2			351 N	6.3	348 NNW	3.9	342 NNW	2.2
1300	343 NNW	9.4	345 NNW	11.2			351 N	7.3	349 N	3.9	333 NNW	2.4
1350	340 NNW	7.8	344 NNW	10.3			350 N	7.0	354 N	4.4	334 NNW	4.4
1400	342 NNW	7.6	342 NNW	9.7			354 N	7.3	358 N	4.8		
1450	345 NNW	8.3	339 NNW	9.3			358 N	7.7	358 N	5.7		
1500			334 NNW	8.1			358 N	8.0				

39h'	15日13時 0分		15日13時15分		15日13時30分		15日15時 0分		15日15時15分		15日15時30分	
(m)	(deg)	(m/s)	(deg)	(m/s)	(deg)	(m/s)	(deg)	(m/s)	(deg)	(m/s)	(deg)	(m/s)
50	13 NNE	1.5	343 NNW	2.8	16 NNE	4.4	135 S E	7.6	130 S E	5.3	121 ESE	7.6
100	7 N	1.9	351 N	1.3	1 N	3.1	123 ESE	6.4	126 S E	9.4	130 S E	8.6
150	4 N	2.2	343 NNW	1.6	3 N	4.4	122 ESE	5.5	128 S E	8.8	128 S E	8.9
200	9 N	2.5	22 NNE	1.8	8 N	4.3	119 ESE	3.8	127 S E	8.1	125 S E	8.2
250	15 NNE	2.6	44 N E	1.9	11 N	3.6	111 ESE	2.9	126 S E	7.8	121 ESE	7.1
300	10 N	2.9	34 N E	1.7	358 N	1.8	111 ESE	2.9	126 S E	7.6	110 ESE	6.9
350	7 N	2.9	47 N E	1.7	9 N	1.2	112 ESE	2.7			101 ESE	6.1
400	2 N	3.4	62 ENE	1.8	5 N	1.3	108 ESE	2.1			101 E	5.9
450	4 N	3.5	44 N E	2.3	353 N	1.4	103 ESE	1.2			105 ESE	5.2
500	9 N	3.4	33 NNE	2.6	353 N	1.7	100 E	1.2			107 ESE	3.9
550	16 NNE	3.2	29 NNE	2.5	353 N	1.8	79 ENE	0.7			94 E	3.1
600	19 NNE	2.9	15 NNE	2.8	353 N	2.2	66 ENE	0.7			72 ENE	2.5
650	18 NNE	3.1	4 N	3.0	347 NNW	3.5	53 N E	1.0			56 N E	1.6
700	19 NNE	3.5	12 NNE	3.8	347 NNW	2.9	36 N E	1.1			37 N E	1.3
750	32 NNE	3.8	9 N	4.0	349 N	2.4	29 NNE	1.2			21 NNE	1.2
800	28 NNE	3.6	20 NNE	3.4	358 N	3.1	17 NNE	1.5			14 NNE	1.0
850	30 NNE	3.7	14 NNE	4.4	11 N	3.5	11 N	1.6			9 N	1.6
900	17 NNE	4.0	17 NNE	4.8	29 NNE	3.2	4 N	1.6			359 N	2.5
950	15 NNE	3.3	9 N	4.5	35 N E	3.0	357 N	2.0			7 N	2.7
1000	5 N	4.0	18 NNE	3.9	28 NNE	2.9	353 N	2.5			10 N	3.0
1050	1 N	4.0	19 NNE	4.3	53 N E	2.5	357 N	2.9			2 N	3.3
1100	357 N	3.6	24 NNE	3.6	44 N E	2.0	354 N	3.2			5 N	4.9
1150	353 N	3.3	26 NNE	3.7	22 NNE	3.6	348 NNW	3.4			11 N	4.5
1200	354 N	4.0	29 NNE	3.4	8 N	4.1	351 N	3.6			4 N	4.7
1250	355 N	3.5	33 NNE	3.7	11 N	3.6	354 N	3.6			359 N	4.8
1300	350 N	3.6	41 N E	3.1	21 NNE	3.4	352 N	3.4			359 N	4.9
1350	349 N	3.8			23 NNE	3.5	350 N	3.8			360 N	4.6
1400	353 N	3.9			14 NNE	3.7	350 N	3.9			360 N	4.1
1450	351 N	3.6			11 N	3.7	347 NNW	4.1			1 N	3.9
1500	350 N	3.3			14 NNE	3.5	343 NNW	4.3			4 N	3.5

第10－6表　（つづき）

高さ	15日17時 5分		15日17時18分		15日17時40分		16日 6時 0分		16日 6時15分		16日 6時30分 (**)	
(m)	(deg)	(m/s)	(deg)	(m/s)	(deg)	(m/s)	(deg)	(m/s)	(deg)	(m/s)	(deg)	(m/s)
50	127 S E	8.8	133 S E	9.2	132 S E	8.1	111 ESE	1.4	136 S E	0.5	141 S E	1.1
100	128 S E	9.7	117 ESE	11.3	127 S E	11.2	120 ESE	2.8			127 S E	2.1
150	118 ESE	11.5	122 ESE	11.4	123 ESE	12.7	120 ESE	3.7			131 S E	2.7
200	117 ESE	12.1	120 ESE	12.3	117 ESE	11.3	123 ESE	4.0			141 S E	2.5
250	114 ESE	12.2	116 ESE	13.4	114 ESE	13.3	120 ESE	4.6			147 SSE	2.3
300	119 ESE	11.2	111 ESE	12.3	115 ESE	12.9	122 ESE	4.5			147 SSE	2.3
350	113 ESE	10.1	103 ESE	10.2	118 ESE	11.3	123 ESE	4.5			145 S E	2.3
400	103 ESE	8.6	95 E	8.8	110 ESE	9.3	120 ESE	4.4			142 S E	2.3
450	89 E	5.8	96 E	8.3	103 ESE	7.4	113 ESE	4.1			142 S E	2.6
500	70 ENE	4.7	100 E	8.2	92 E	7.6	120 ESE	4.0			141 S E	3.0
550	58 ENE	4.4	96 E	7.4	85 E	7.2	120 ESE	4.4			139 S E	3.0
600	55 N E	4.6	100 E	6.9	86 E	5.6	119 ESE	4.6			137 S E	2.7
650	50 N E	5.0	106 ESE	6.2	69 ENE	6.3	117 ESE	4.7			139 S E	2.3
700	31 NNE	5.0	99 E	5.0	48 N E	6.1	114 ESE	4.6			142 S E	2.4
750	30 NNE	4.3	67 ENE	4.2	34 NNE	5.1	115 ESE	4.6			141 S E	2.6
800	34 N E	4.1	42 N E	3.9	35 N E	3.9	116 ESE	4.7			143 S E	2.5
850	26 NNE	3.7	34 N E	3.5	33 NNE	3.5	110 ESE	4.9			141 S E	2.7
900	21 NNE	3.4	22 NNE	3.9	27 NNE	3.4	111 ESE	4.9			138 S E	2.8
950	23 NNE	3.5	23 NNE	4.0	23 NNE	4.5	115 ESE	4.7			143 S E	2.7
1000	19 NNE	3.4	17 NNE	4.1	25 NNE	4.9	116 ESE	4.7			146 S E	2.8
1050	26 NNE	4.2	18 NNE	4.1	24 NNE	5.0	121 ESE	4.7			148 SSE	2.7
1100	18 NNE	3.5	19 NNE	4.3	19 NNE	4.8	123 ESE	4.8			152 SSE	2.7
1150	14 NNE	5.2	6 N	4.5	13 NNE	4.3	136 S E	4.5			155 SSE	2.4
1200	354 N	4.4	355 N	4.5	354 N	4.2	149 SSE	3.5			160 SSE	2.6
1250	1 N	4.9	357 N	5.0	354 N	4.2	150 SSE	3.7			163 SSE	3.4
1300	347 NNW	5.2	351 N	5.3	350 N	4.3	152 SSE	3.5			162 SSE	4.2
1350	347 NNW	4.9	344 NNW	5.4	343 NNW	4.9	144 S E	3.1			157 SSE	4.8
1400	350 N	5.4	345 NNW	5.6	344 NNW	5.8	144 S E	3.3			154 SSE	5.6
1450			341 NNW	5.5	343 NNW	5.6					152 SSE	5.9
1500			340 NNW	5.7	333 NNW	5.2						

高さ	16日 7時 0分		16日 7時15分		16日 7時30分		16日 8時 0分		16日 8時15分		16日 8時30分	
(m)	(deg)	(m/s)	(deg)	(m/s)	(deg)	(m/s)	(deg)	(m/s)	(deg)	(m/s)	(deg)	(m/s)
50	122 ESE	1.2	150 SSE	1.6	172 S	1.1	141 C	0.1	194 SSW	0.7	217 S W	0.7
100	120 ESE	2.8	131 S E	2.6	141 S E	2.3	131 S E	1.6	149 SSE	0.6	176 S	1.1
150	128 S E	3.9	131 S E	3.5	140 S E	3.0	137 S E	2.5	165 SSE	1.2	154 SSE	2.3
200	129 S E	4.2	131 S E	3.8	139 S E	3.3	139 S E	2.5	154 SSE	2.0	156 SSE	3.2
250	130 S E	4.2	130 S E	4.0	138 S E	3.1	139 S E	2.6	138 S E	2.0	170 S	3.7
300	130 S E	4.3	128 S E	3.8	140 S E	3.1	135 S E	2.9	137 S E	1.8	176 S	3.9
350	130 S E	4.3	128 S E	3.9	139 S E	3.6	132 S E	3.4	148 SSE	2.4	171 S	3.7
400	129 S E	4.3	130 S E	3.8	138 S E	3.9	129 S E	3.7	151 SSE	3.0	155 SSE	3.7
450	130 S E	4.3	130 S E	3.8	138 S E	2.8	131 S E	4.1	153 SSE	3.3	146 SSE	4.7
500	130 S E	4.2	128 S E	4.0	137 S E	3.2	132 S E	4.3	155 SSE	3.8	145 S E	5.5
550	128 S E	4.2	128 S E	3.9	138 S E	3.3	132 S E	4.5	150 SSE	4.7	143 S E	5.6
600	127 S E	4.2	127 S E	4.0	139 S E	3.4	133 S E	4.7	144 S E	5.0	148 SSE	5.4
650	125 S E	4.0	129 S E	4.2	139 S E	3.3	134 S E	4.8	142 S E	5.3	147 SSE	5.6
700	123 ESE	3.9	130 S E	4.2	138 S E	3.3	135 S E	4.7	140 S E	5.2	149 SSE	5.4
750	122 ESE	3.8	129 S E	4.1	139 S E	3.5	136 S E	4.7	140 S E	5.5	147 SSE	5.4
800	120 ESE	3.7	129 S E	4.3	140 S E	3.7	135 S E	4.6	139 S E	5.6	149 SSE	5.2
850	117 ESE	3.4	131 S E	4.2	138 S E	4.0	136 S E	4.9	140 S E	5.4	150 SSE	5.4
900	115 ESE	3.2	130 S E	4.1	137 S E	4.1	137 S E	4.9	140 S E	5.2	147 SSE	5.3
950	121 ESE	3.0	132 S E	3.7	133 S E	4.2	135 S E	4.8	142 S E	5.0	147 SSE	5.1
1000	129 S E	2.8	136 S E	3.5	132 S E	4.6	137 S E	4.7	142 S E	4.8	148 SSE	5.3
1050	130 S E	2.7	145 S E	3.2	126 S E	4.4	138 S E	4.8	142 S E	4.8	146 S E	4.9
1100	133 S E	2.4	150 SSE	2.8	132 S E	5.1	137 S E	4.9	143 S E	4.6	147 SSE	4.7
1150	139 S E	2.1	152 SSE	2.4	133 S E	4.9	138 S E	4.7	141 S E	4.5	149 SSE	4.8
1200	146 SSE	1.8	151 SSE	1.9	129 S E	3.8	136 S E	4.5	141 S E	4.2	149 SSE	4.4
1250	157 SSE	1.5	159 SSE	1.9	136 S E	2.9	136 S E	4.6	142 S E	4.4	152 SSE	4.4
1300	172 S	1.7	163 SSE	2.0	162 SSE	2.7	135 S E	4.6	142 S E	4.0	151 SSE	4.4
1350	172 S	1.9	163 SSE	1.7	166 SSE	2.1	136 S E	4.0	145 S E	3.6	156 SSE	4.2
1400	166 SSE	2.1	162 SSE	1.5	156 SSE	2.0	149 SSE	3.2	151 SSE	3.6	158 SSE	3.6
1450	157 SSE	3.2	158 SSE	2.0			160 SSE	3.0	155 SSE	3.3		
1500							164 SSE	2.4	170 S	2.8		

第10－6表　(つづき)

ｺｳﾄﾞ	16日 9時 0分		16日 9時15分		16日 9時30分		16日11時 0分		16日11時16分		16日11時30分	
(m)	(deg)	(m/s)	(deg)	(m/s)	(deg)	(m/s)	(deg)	(m/s)	(deg)	(m/s)	(deg)	(m/s)
50	297 WNW	1.9	262 W	1.8	207 SSW	1.5	89 E	0.9	232 S W	1.4	211 SSW	1.5
100	306 N W	1.8	241 WSW	1.8	206 SSW	1.6	116 ESE	1.4	237 WSW	1.5	200 SSW	1.3
150	41 N E	1.6	234 S W	1.0	209 SSW	1.2	126 S E	1.2	225 S W	1.4	185 S	1.4
200	126 S E	1.7	198 SSW	0.5	159 SSE	1.3	132 S E	0.8	211 SSW	1.3	161 SSE	1.5
250	139 S E	3.0	141 C	0.2	128 S E	1.4	139 S E	0.7	199 SSW	1.0	148 SSE	1.7
300	148 SSE	4.2	135 S E	1.7	103 ESE	1.6	145 S E	0.6	189 S	0.9	156 SSE	1.6
350	145 S E	5.1	129 S E	3.0	106 ESE	2.2	175 S	0.8	183 S	1.0	154 SSE	1.7
400	141 S E	5.5	126 S E	3.2	109 ESE	2.7	192 SSW	1.7	172 S	0.9	134 S E	1.6
450	138 S E	5.0	125 S E	3.8	106 ESE	2.7	197 SSW	1.7	158 SSE	0.7	124 S E	1.3
500	137 S E	5.3	135 S E	5.7	103 ESE	2.5	204 SSW	1.2	152 SSE	0.8	129 S E	1.7
550	135 S E	5.0	136 S E	5.8	102 ESE	2.4	246 WSW	1.7	151 SSE	1.0	134 S E	1.9
600	137 S E	4.8	132 S E	4.7	102 ESE	2.3	241 WSW	2.2	174 S	0.8	137 S E	1.9
650	139 S E	4.7	136 S E	4.1	118 ESE	2.4	221 S W	2.6	183 S	0.7	134 S E	1.8
700	141 S E	4.4	140 S E	3.5	136 S E	2.5	196 SSW	3.0	185 S	0.7	125 S E	1.5
750	144 S E	4.1	147 SSE	4.2	143 S E	2.3	188 S	3.6	187 S	0.8	152 SSE	1.5
800	145 S E	4.2	152 SSE	4.7	150 SSE	2.1	196 SSW	5.2	203 SSW	1.1	164 SSE	3.2
850	151 SSE	4.0	153 SSE	4.8	156 SSE	2.0	197 SSW	6.2	203 SSW	2.0	176 S	5.1
900	159 SSE	3.6	153 SSE	4.7	152 SSE	2.0	194 SSW	5.0	187 S	3.0	183 S	5.1
950	162 SSE	3.7	151 SSE	4.2	136 S E	2.1	194 SSW	6.0	187 S	3.2	187 S	5.6
1000	160 SSE	3.6	156 SSE	3.8	132 S E	2.3	193 SSW	6.5	183 S	3.7	189 S	5.7
1050	157 SSE	3.4	163 SSE	3.4	133 S E	2.7	192 SSW	6.6	180 S	4.1	190 S	6.3
1100	160 SSE	3.2	167 SSE	3.8	136 S E	3.1	192 SSW	6.9	184 S	4.7	190 S	6.2
1150	166 SSE	2.5	171 S	3.9	140 S E	3.6	194 SSW	7.4	190 S	5.9	192 SSW	6.4
1200	172 S	4.0	173 S	3.7	140 S E	3.5	195 SSW	7.7	191 S	6.4	189 S	7.1
1250	168 SSE	4.0	175 S	3.5	140 S E	3.4	196 SSW	7.8	192 SSW	6.7	187 S	7.2
1300	171 S	4.6	176 S	3.6	151 SSE	3.0	197 SSW	8.3	193 SSW	6.9	185 S	7.1
1350	171 S	4.3	180 S	4.0			198 SSW	8.9	192 SSW	7.3	188 S	7.2
1400	172 S	4.5	189 S	4.0			199 SSW	8.5	193 SSW	7.5	186 S	8.0
1450	174 S	4.9					202 SSW	7.4	194 SSW	7.4	188 S	8.4
1500	179 S	5.3							194 SSW	8.4		

ｺｳﾄﾞ	16日13時 0分		16日13時15分		16日13時30分		16日15時 0分		16日15時15分		16日15時30分	
(m)	(deg)	(m/s)	(deg)	(m/s)	(deg)	(m/s)	(deg)	(m/s)	(deg)	(m/s)	(deg)	(m/s)
50	245 WSW	1.5	236 WSW	0.8	167 SSE	1.1	121 ESE	2.2	87 E	2.4	114 ESE	1.7
100	266 W	1.4	246 WSW	0.9	137 S E	1.7	100 E	2.6	93 E	3.3	98 E	2.3
150	297 WNW	1.1	246 WSW	1.1	119 ESE	2.7	118 ESE	4.1	102 ESE	3.1	119 ESE	3.1
200	312 N W	0.9	221 S W	1.1	125 S E	2.2	119 ESE	4.4	110 ESE	3.3	116 ESE	3.4
250	307 N W	0.8	186 S	1.1	123 ESE	2.4	122 ESE	4.7	116 ESE	3.2	117 ESE	3.4
300	191 S	1.1	167 SSE	0.9	120 ESE	2.0	122 ESE	4.6	143 S E	1.7	122 ESE	3.2
350	135 S E	1.8	150 SSE	1.1	105 ESE	2.0	123 ESE	4.4	154 SSE	2.0	127 S E	2.7
400	146 S E	2.8	142 S E	1.5	107 ESE	2.5	125 S E	4.2	147 SSE	1.9	126 S E	2.8
450	146 SSE	2.6	143 S E	1.7	106 ESE	2.2	130 S E	4.0	161 SSE	1.8	137 S E	2.9
500	150 SSE	2.8	147 SSE	1.7	105 ESE	2.2	142 S E	3.7	187 S	1.6	153 SSE	2.8
550	151 SSE	2.7	143 S E	1.5	107 ESE	2.2	164 SSE	3.4	194 SSW	1.4	167 SSE	2.1
600	145 S E	2.9	144 S E	2.0	106 ESE	1.9	181 S	2.7	212 SSW	1.3	171 S	2.0
650	150 SSE	3.5	147 SSE	1.9	95 E	1.9	187 S	3.3	200 SSW	1.3	170 S	1.6
700	145 S E	3.3	152 SSE	1.9	129 S E	1.5	185 S	3.9	180 S	2.6	184 S	1.5
750	155 SSE	3.3	146 S E	1.8	155 SSE	1.7	181 S	4.3	178 S	3.4	180 S	1.9
800	156 SSE	4.0	141 S E	2.0	172 S	1.9	180 S	4.7	174 S	3.8	169 SSE	3.1
850	148 SSE	4.0	133 S E	2.0	177 S	1.7	181 S	4.9	165 SSE	4.5	163 SSE	4.2
900	142 S E	3.6	123 ESE	2.3	173 S	1.5	170 S	6.0	162 SSE	5.3	168 SSE	4.5
950	147 SSE	3.5	132 S E	3.0	173 S	2.5	172 S	6.7	161 SSE	5.9	172 S	4.6
1000	157 SSE	3.9	143 S E	3.0	174 S	3.2	175 S	7.5	162 SSE	6.6	167 SSE	5.6
1050	165 SSE	4.7	148 SSE	3.5	177 S	3.7	177 S	7.8			173 S	6.3
1100	175 S	4.9	163 SSE	4.1	184 S	3.9	177 S	8.1			169 S	7.5
1150	178 S	4.9	178 S	4.5	173 S	4.7	178 S	9.1			167 SSE	8.4
1200	178 S	5.0			169 S	6.2	176 S	9.5			164 SSE	7.0
1250	183 S	5.9			186 S	7.7	173 S	9.1			172 S	6.8
1300	182 S	7.6			186 S	8.8	179 S	10.4			175 S	7.7
1350	182 S	8.3					184 S	9.5			177 S	8.4
1400	182 S	9.9					185 S	10.3				
1450	183 S	10.7					187 S	9.9				
1500	190 S	10.3					187 S	9.8				

第10－6表　(つづき)

ｺｳﾄﾞ	16日17時 0分		16日17時15分		16日17時30分		16日18時 0分		16日18時15分		16日18時30分	
(m)	(deg)	(m/s)	(deg)	(m/s)	(deg)	(m/s)	(deg)	(m/s)	(deg)	(m/s)	(deg)	(m/s)
50	112 ESE	1.3	105 ESE	2.4	100 E	2.5	95 E	2.2	99 E	3.2	112 ESE	3.5
100	88 E	1.3	92 E	2.5	81 E	3.0	106 ESE	4.6	115 ESE	5.5	103 ESE	6.6
150	87 E	1.4	80 E	2.3	79 E	3.7	109 ESE	6.4	108 ESE	6.0	112 ESE	6.5
200	90 E	2.0	77 ENE	2.5	78 ENE	3.4	106 ESE	6.8	109 ESE	6.8	116 ESE	7.3
250	84 E	1.9	79 ENE	2.6	77 ENE	3.7	106 ESE	6.8	112 ESE	7.5	116 ESE	7.9
300	86 E	2.1	81 E	2.9	79 E	3.8	106 ESE	6.5	117 ESE	7.9	117 ESE	7.5
350	85 E	2.3	86 E	3.0	79 E	3.9	107 ESE	6.3	120 ESE	7.5	119 ESE	7.1
400	82 E	2.2	88 E	3.0	80 E	4.0	109 ESE	6.8	127 S E	7.2	121 ESE	7.0
450	88 E	2.4	86 E	3.1	79 E	4.4	108 ESE	6.5	144 S E	7.4	122 ESE	7.0
500	86 E	2.5	89 E	2.6	87 E	4.1	107 ESE	7.0	150 SSE	7.7	125 S E	7.0
550	88 E	2.4	87 E	2.8	94 E	4.0	120 ESE	5.9	159 SSE	7.6	132 S E	6.9
600	91 E	2.3	91 E	2.6	101 E	4.8	123 ESE	6.2	163 SSE	7.1	140 S E	6.5
650	99 E	2.7	96 E	2.7	110 ESE	4.1	137 S E	6.4	162 SSE	6.5	148 SSE	6.4
700	117 ESE	3.3	102 ESE	2.7	105 ESE	5.3	147 SSE	6.0	164 SSE	6.1	153 SSE	6.6
750	123 ESE	4.9	111 ESE	3.3	113 ESE	5.7	152 SSE	6.1	168 SSE	6.1	157 SSE	6.3
800	127 S E	5.7	116 ESE	4.6	126 S E	6.3	156 SSE	6.0	171 S	5.8	168 SSE	5.3
850	135 S E	5.9	122 ESE	5.6	154 SSE	6.0	154 SSE	5.8	170 S	5.4	171 S	4.4
900	139 S E	6.3	132 S E	6.2	161 SSE	5.5	159 SSE	6.5	174 S	5.4	172 S	4.6
950	148 SSE	5.6	147 SSE	6.3	155 SSE	5.6	164 SSE	5.7	175 S	5.2	175 S	5.1
1000	150 SSE	5.7	156 SSE	5.2	164 SSE	5.3	168 SSE	5.8	177 S	5.3	173 S	5.7
1050	151 SSE	6.2	158 SSE	5.5	169 S	5.6	170 S	4.8	177 S	5.9	165 SSE	6.1
1100	156 SSE	6.5			179 S	5.6	172 S	5.6	179 S	7.4	163 SSE	5.9
1150	166 SSE	7.1			186 S	6.0	177 S	6.4	175 S	8.1	161 SSE	5.7
1200	172 S	6.8			189 S	6.8	186 S	7.3	173 S	8.1	164 SSE	5.8
1250	174 S	7.2					183 S	9.3	177 S	8.4	171 S	5.5
1300							187 S	8.3	178 S	8.0	181 S	5.5
1350							193 SSW	8.0	177 S	7.0	186 S	5.7
1400							198 SSW	7.5	184 S	6.6	190 S	6.0
1450									181 S	7.0	194 SSW	5.9
1500											198 SSW	6.6

ｺｳﾄﾞ	16日19時 0分		16日19時15分		16日19時30分		17日 9時 0分		17日 9時15分		17日 9時30分	
(m)	(deg)	(m/s)	(deg)	(m/s)	(deg)	(m/s)	(deg)	(m/s)	(deg)	(m/s)	(deg)	(m/s)
50	131 S E	1.9	145 S E	1.3	356 N	1.0	64 ENE	3.5	34 N E	3.2	6 N	5.1
100	138 S E	2.6	128 S E	3.1	23 NNE	0.7	63 ENE	5.0	33 NNE	5.0	29 NNE	6.4
150	127 S E	3.6	130 S E	3.2	104 ESE	1.0	70 ENE	5.5	28 NNE	6.5	30 NNE	7.6
200	113 ESE	5.8	125 S E	4.3	120 ESE	4.1	76 ENE	6.4	32 NNE	7.2	30 NNE	7.8
250	112 ESE	6.9	119 ESE	5.8	124 S E	4.1	71 ENE	7.6	32 NNE	8.6	33 NNE	8.0
300	120 ESE	7.2	129 S E	5.9	124 S E	4.1	72 ENE	7.9	31 NNE	9.1	35 N E	9.1
350	126 S E	7.3	132 S E	6.1	121 ESE	5.1	71 ENE	7.8	31 NNE	9.6	35 N E	9.7
400	128 S E	7.4	135 S E	6.3	123 ESE	6.0	69 ENE	8.3	33 NNE	9.4	34 NNE	9.7
450	145 S E	7.4	145 S E	6.1	125 S E	6.6	64 ENE	9.4	31 NNE	10.1	32 NNE	11.1
500	160 SSE	6.6	160 SSE	5.8	131 S E	6.6	60 ENE	10.2	30 NNE	11.3	28 NNE	10.7
550	167 SSE	6.5	173 S	5.6	146 SSE	6.2	58 ENE	11.0	28 NNE	12.5	25 NNE	11.0
600	177 S	6.4	175 S	5.3	158 SSE	6.1	57 ENE	11.9	24 NNE	12.7	24 NNE	12.1
650	188 S	6.5	177 S	5.7	165 SSE	6.7	55 N E	12.1	21 NNE	13.1	22 NNE	12.6
700	187 S	6.9	181 S	5.7	167 SSE	6.8	54 N E	12.8	18 NNE	13.5	18 NNE	13.0
750	184 S	6.7	187 S	5.2	168 SSE	6.7	53 N E	13.7	18 NNE	13.4	16 NNE	13.6
800	183 S	6.7	177 S	6.0	170 S	6.8	51 N E	15.0	11 N	13.2	12 NNE	13.1
850	179 S	7.6	175 S	7.5	169 S	7.1	49 N E	17.0	3 N	12.9	4 N	12.6
900	184 S	7.5	177 S	8.4	171 S	6.8	47 N E	18.0	357 N	12.3	358 N	11.8
950	182 S	7.0	180 S	8.4	175 S	7.5	44 N E	18.3	3 N	9.5		
1000	180 S	7.1	182 S	8.6	175 S	8.2	41 N E	18.3	12 NNE	9.7		
1050	180 S	7.7	182 S	9.0	173 S	8.7	41 N E	17.5	21 NNE	8.2		
1100	184 S	9.1	186 S	8.6	173 S	9.2	42 N E	16.2	20 NNE	8.3		
1150	183 S	8.3	185 S	10.0	173 S	9.1	46 N E	13.4	20 NNE	8.2		
1200	184 S	9.0	184 S	9.2	176 S	8.6	54 N E	10.1	22 NNE	7.6		
1250	190 S	9.4	186 S	8.7	174 S	8.5	60 ENE	8.9	25 NNE	7.0		
1300	190 S	8.6	182 S	8.1	176 S	8.8	61 ENE	10.0	30 NNE	6.5		
1350	193 SSW	7.5	187 S	9.6	181 S	8.7	68 ENE	6.8	31 NNE	5.6		
1400			188 S	9.3	182 S	9.1	142 S E	3.9	24 NNE	4.2		
1450			189 S	9.3	184 S	8.8	198 SSW	3.4				
1500			191 S	9.1								

第10－6表　（つづき）

高度	17日11時 09		17日11時15		17日11時30		17日13時 09		17日13時15		17日13時30	
(m)	(deg)	(m/s)	(deg)	(m/s)	(deg)	(m/s)	(deg)	(m/s)	(deg)	(m/s)	(deg)	(m/s)
50	356 N	3.0	12 NNE	2.1	13 NNE	1.9	31 NNE	3.5	31 NNE	1.1	25 NNE	2.6
100	6 N	3.3	347 NNW	4.1	9 N	4.0	26 NNE	4.8	28 NNE	3.8	30 NNE	4.6
150	359 N	3.7	348 NNW	4.6	4 N	4.9	35 N E	4.9	31 NNE	5.3	33 NNE	4.4
200	353 N	4.4	352 N	4.5	6 N	4.2	42 N E	5.4	40 N E	5.6	48 N E	3.8
250	356 N	5.4	356 N	4.2	9 N	4.5	41 N E	5.6	39 N E	5.4	49 N E	4.4
300	7 N	5.7	360 N	4.5	14 NNE	4.7	45 N E	4.9	39 N E	5.2	54 N E	4.5
350	16 NNE	6.1	5 N	5.3	21 NNE	4.9	51 N E	4.4	42 N E	4.8	61 ENE	4.5
400	21 NNE	6.3	17 NNE	5.1	24 NNE	4.9	53 N E	4.8	41 N E	5.3	62 ENE	4.5
450	23 NNE	6.7	18 NNE	6.4	34 N E	5.4	58 ENE	5.4	36 N E	6.0	59 ENE	4.5
500	24 NNE	7.6	16 NNE	7.4	28 NNE	6.6	51 N E	6.2	43 N E	5.3	57 ENE	4.8
550	23 NNE	8.6	17 NNE	8.5	26 NNE	8.6	48 N E	7.6	44 N E	5.7	54 N E	5.4
600	24 NNE	9.9	19 NNE	9.2	28 NNE	10.5	46 N E	8.8	43 N E	7.0	54 N E	6.4
650	21 NNE	11.3	19 NNE	10.2			43 N E	9.6	43 N E	9.8	50 N E	8.2
700	19 NNE	12.0	18 NNE	11.2			39 N E	10.4	37 N E	11.1	42 N E	10.3
750	16 NNE	13.4	17 NNE	11.9			32 NNE	12.1	31 NNE	11.8	38 N E	11.0
800	13 NNE	11.6	17 NNE	13.9			26 NNE	12.7	28 NNE	12.5	27 NNE	11.8
850	10 N	14.2	17 NNE	12.9			21 NNE	11.9	21 NNE	12.3	20 NNE	10.6
900	9 N	17.4	15 NNE	14.1			11 NNE	12.0	14 NNE	11.9	16 NNE	11.4
950	8 N	17.0	13 NNE	14.8			4 N	11.6	8 N	11.3	9 N	10.3
1000	1 N	14.7	10 N	13.0			353 N	10.5	358 N	10.4	4 N	10.1
1050	10 N	11.0	7 N	11.8			350 N	9.3	352 N	10.3	356 N	8.8
1100			11 NNE	11.6			352 N	10.2	352 N	9.8	354 N	7.5
1150			12 NNE	7.8			355 N	11.4	356 N	10.7	360 N	8.1
1200			18 NNE	7.1			356 N	10.4	356 N	10.0	4 N	9.0
1250			26 NNE	6.3			353 N	9.2	359 N	10.0	4 N	9.2
1300							353 N	12.6	357 N	10.8	2 N	9.5
1350							344 NNW	10.8	352 N	11.2	355 N	8.9
1400							333 NNW	10.2	345 NNW	10.1	353 N	9.6
1450							321 N W	7.9	345 NNW	9.1	354 N	10.9
1500									347 NNW	9.2		

高度	8時 9		8時 9		17日15時30		17日17時 09		17日17時15		17日17時33	
(m)	(deg)	(m/s)	(deg)	(m/s)	(deg)	(m/s)	(deg)	(m/s)	(deg)	(m/s)	(deg)	(m/s)
50					30 NNE	2.7	128 S E	0.5	32 NNE	1.1	95 E	1.0
100					24 NNE	3.0	75 ENE	0.5	12 NNE	1.3	56 N E	1.1
150					22 NNE	3.6	47 N E	1.7	8 N	1.9	32 NNE	1.4
200					23 NNE	3.6	343 NNW	3.7	2 N	2.2	37 N E	1.8
250					19 NNE	3.6	1 N	3.1	359 N	2.7	35 N E	2.1
300					12 NNE	3.9	2 N	3.2	359 N	3.0	25 NNE	2.5
350					9 N	5.0	359 N	3.1	3 N	3.1	23 NNE	3.5
400					4 N	5.1	1 N	3.1	5 N	3.1	27 NNE	5.2
450					359 N	5.0	355 N	3.1	8 N	4.9	28 NNE	6.4
500					355 N	5.6	360 N	3.8	15 NNE	7.2	28 NNE	6.8
550					351 N	5.9	13 NNE	5.5	16 NNE	8.2	27 NNE	8.5
600					351 N	6.2	20 NNE	7.6	19 NNE	8.9	21 NNE	10.1
650					353 N	6.1	23 NNE	8.5	18 NNE	9.8	16 NNE	9.6
700					351 N	5.6	20 NNE	10.0	12 NNE	10.7	15 NNE	9.8
750					354 N	6.3	16 NNE	9.8	11 N	11.3	14 NNE	9.7
800					357 N	5.9	13 NNE	12.0	9 N	11.4	13 NNE	8.4
850					1 N	6.3	12 NNE	12.3	6 N	11.4	11 N	9.1
900					3 N	6.0	11 N	11.2	4 N	10.0	8 N	7.9
950					7 N	8.3	8 N	9.6	2 N	10.2	4 N	7.6
1000					11 N	9.0	4 N	11.4	2 N	9.1	2 N	8.1
1050					16 NNE	8.4	359 N	10.2	6 N	9.0	355 N	9.6
1100					20 NNE	8.6	357 N	8.5	356 N	11.9	355 N	12.7
1150					16 NNE	10.7	358 N	9.1	353 N	11.2	356 N	12.2
1200					15 NNE	10.6	357 N	8.9	355 N	13.4	351 N	12.0
1250					13 NNE	10.7	353 N	9.1			352 N	12.7
1300							347 NNW	9.1				
1350							350 N	7.2				
1400							357 N	11.5				
1450							1 N	10.1				
1500												

第10－6表 （つづき）

高度	1988年6月0日		1988年6月15日 (**)		1988年6月30日 (**)		1988年7月0日		1988年7月15日		1988年7月30日	
(m)	(deg)	(m/s)	(deg)	(m/s)	(deg)	(m/s)	(deg)	(m/s)	(deg)	(m/s)	(deg)	(m/s)
50	184 S	1.8	246 WSW	1.5	261 W	1.4	143 C	0.4	94 E	1.3	12 NNE	1.0
100	203 SSW	1.6	257 WSW	2.2	269 W	1.9	108 ESE	0.9	82 E	1.7	57 ENE	1.8
150	229 SW	1.6	260 W	2.1	267 W	1.5	67 ENE	1.1	79 E	1.5	66 ENE	2.1
200	241 WSW	1.7	255 WSW	2.7	255 WSW	1.5	117 ESE	0.8	101 E	0.9	68 ENE	1.6
250	235 SW	2.8	246 WSW	3.2	251 WSW	2.1	156 SSE	0.5	167 SSE	0.7	85 E	0.6
300	237 WSW	2.9	238 WSW	3.0	245 WSW	2.8	189 S	1.6	222 SW	0.9	135 SE	0.7
350	237 WSW	2.9	236 SW	2.8	236 SW	2.9	214 SSW	1.9	247 WSW	1.0	226 SW	0.9
400	232 SW	3.0	236 SW	3.2	236 SW	2.7	229 SW	1.9	280 W	1.1	310 NW	0.8
450	232 SW	3.2	237 WSW	3.8	235 SW	2.9	245 WSW	1.6	336 NNW	1.2	6 N	1.8
500	231 SW	3.7	235 SW	3.9	234 SW	2.9	283 WNW	1.3	10 N	1.9	15 NNE	2.3
550	232 SW	3.6	232 SW	3.7	230 SW	2.6	338 NNW	1.3	23 NNE	2.0	26 NNE	2.0
600	248 WSW	2.1	215 SW	2.4	229 SW	2.0	355 N	1.2	43 NE	1.2	46 NE	1.7
650	244 WSW	1.2	182 S	1.4	228 SW	1.5	352 N	0.8	82 E	0.8	64 ENE	1.5
700	196 SSW	1.3	156 SSE	1.9	200 SSW	1.3	292 C	0.3	121 ESE	0.9	72 ENE	1.5
750	162 SSE	1.8	144 SE	2.3	154 SSE	1.4	163 SSE	0.5	117 ESE	1.0	97 E	1.7
800	151 SSE	2.1	144 SE	2.6	133 SE	1.6	142 SE	0.5	136 SE	2.1	155 SSE	0.5
850	151 SSE	2.6	156 SSE	2.9	153 SSE	1.9	134 SE	1.1	157 SSE	2.7	154 SSE	2.7
900	159 SSE	2.8	170 S	3.4	168 SSE	2.7	149 SSE	2.0	171 S	3.3	162 SSE	3.6
950	169 S	3.2	175 S	3.7	170 S	3.4	163 SSE	2.8	175 S	3.0	170 S	3.7
1000	174 S	3.5	176 S	4.0	173 S	3.7	173 S	3.7	184 S	3.2	174 S	3.7
1050	172 S	3.5	182 S	4.5	178 S	3.8	179 S	4.1	191 S	3.3	178 S	3.8
1100	179 S	4.0	187 S	4.4	184 S	4.3	187 S	3.9	192 SSW	3.4	182 S	3.7
1150	192 SSW	4.2	189 S	3.9	186 S	4.7	193 SSW	3.7	189 S	3.3	179 S	3.6
1200	190 S	3.3	191 S	3.3	188 S	4.6	195 SSW	3.4	188 S	3.2	182 S	3.5
1250	192 SSW	3.3	190 S	3.2	190 S	4.3	196 SSW	3.3	185 S	3.4	184 S	3.8
1300	182 S	2.9	189 S	3.2	191 S	3.9	188 S	3.4	178 S	3.7	175 S	4.3
1350	194 SSW	3.4	196 SSW	3.2	190 S	3.6	175 S	4.0	174 S	3.8	171 S	4.3
1400	197 SSW	3.5	208 SSW	3.3	190 S	3.7	172 S	3.9	181 S	3.9	181 S	4.4
1450	212 SSW	2.7	227 SW	3.6	202 SSW	3.8	175 S	4.0	199 SSW	3.8	199 SSW	4.1
1500	224 SW	4.0							214 SW	4.0	215 SW	4.1

高度	1988年8月0日		1988年8月15日		1988年8月30日		1988年9月0日		1988年9月15日		1988年9月30日	
(m)	(deg)	(m/s)	(deg)	(m/s)	(deg)	(m/s)	(deg)	(m/s)	(deg)	(m/s)	(deg)	(m/s)
50	360 N	1.0	273 W	1.0	266 W	1.7	247 WSW	1.8	274 W	0.5	261 W	1.9
100	124 SE	1.5	303 WNW	0.5	306 NW	1.5	219 SW	1.3	254 WSW	1.3	254 WSW	1.4
150	64 ENE	2.0	67 ENE	0.8	331 NNW	1.6	200 C	0.2	246 WSW	1.3	243 WSW	0.9
200	76 ENE	1.7	84 E	1.2	26 NNE	1.1	112 ESE	1.2	228 SW	0.9	223 C	0.4
250	74 ENE	1.6	102 ESE	1.6	90 E	2.1	121 ESE	1.4	98 E	1.3	105 ESE	0.8
300	69 ENE	1.3	88 E	1.2	57 ENE	1.7	107 ESE	1.1	108 ESE	1.5	88 E	1.4
350	57 ENE	1.5	67 ENE	1.1	37 NE	1.6	61 ENE	1.2	123 ESE	1.5	92 E	1.4
400	47 NE	2.1	44 NE	1.8	24 NNE	2.6	69 ENE	1.7	88 E	2.0	94 E	1.5
450	43 NE	3.0	39 NE	2.3	22 NNE	2.9	75 ENE	2.9	84 E	2.5	95 E	2.0
500	42 NE	3.2	49 NE	2.5	44 NE	2.5	78 ENE	3.4	85 E	2.7	94 E	2.5
550	49 NE	3.0	67 ENE	2.6	58 ENE	2.6	82 E	3.1	82 E	2.8	98 E	3.0
600	61 ENE	2.8	77 ENE	2.7	68 ENE	2.3	82 E	3.1	88 E	3.7	101 ESE	3.5
650	71 ENE	2.7	77 ENE	2.8	82 E	2.8	87 E	3.4	87 E	4.7	98 E	4.6
700	87 E	2.7	81 E	3.2	101 ESE	3.2	101 E	4.0	111 ESE	5.1	102 ESE	4.9
750	138 SE	2.3	90 E	3.4	110 ESE	3.1	116 ESE	4.1	121 ESE	4.3	111 ESE	4.9
800	124 SE	3.5	113 ESE	2.1	122 ESE	3.7	127 SE	3.7	124 SE	4.3	119 ESE	4.9
850	145 SE	3.0	137 SE	3.4	126 SE	4.0	129 SE	4.2	123 ESE	4.1	119 ESE	4.4
900	156 SSE	3.0	146 SE	3.7	128 SE	3.8	129 SE	3.7	121 ESE	4.5	129 SE	4.9
950	166 SSE	3.1	154 SSE	3.4	133 SE	3.3	140 SE	3.5	135 SE	4.6	133 SE	4.6
1000	171 S	3.5	160 SSE	3.3	147 SSE	3.3	144 SE	3.4	139 SE	3.4	146 SE	4.5
1050	164 SSE	3.5	159 SSE	3.4	153 SSE	3.0	148 SSE	3.2	157 SSE	3.2	160 SSE	4.1
1100	156 SSE	3.3	154 SSE	3.3	155 SSE	3.0	156 SSE	3.2	171 S	3.5	171 S	3.8
1150	153 SSE	3.4	154 SSE	3.3	155 SSE	3.3	166 SSE	3.6	184 S	3.7	179 S	3.8
1200	149 SSE	3.7	153 SSE	3.7	158 SSE	3.6	179 S	3.9	192 SSW	3.6	186 S	3.7
1250	151 SSE	3.5	160 SSE	3.8	171 S	3.6	189 S	3.7	200 SSW	3.7	192 SSW	3.5
1300	159 SSE	3.2	173 S	3.7	180 S	3.8	198 SSW	3.7	214 SW	3.3	201 SSW	3.5
1350	168 SSE	3.2	187 S	3.5	187 S	4.0	206 SSW	3.5	223 SW	3.2	218 SW	3.0
1400	190 S	3.0	211 SSW	3.4	204 SSW	3.8	223 SW	3.2	231 SW	3.5	231 SW	3.3
1450	216 SW	3.4	219 SW	3.7	217 SW	3.9	236 SW	3.2	244 WSW	3.7	239 WSW	3.5
1500	237 WSW	3.6	227 SW	3.9	235 SW	4.0			253 WSW	3.7	242 WSW	3.4

第10－6表 （つづき）

ｺｳﾄﾞ	18日11時 0分		18日11時15分		18日11時30分		18日13時 0分		18日13時15分		18日13時30分	
(m)	(deg)	(m/s)	(deg)	(m/s)	(deg)	(m/s)	(deg)	(m/s)	(deg)	(m/s)	(deg)	(m/s)
50	225 S W	2.1	270 W	1.1	108 ESE	4.6	165 SSE	3.6	126 S E	3.5	128 S E	4.3
100	228 S W	1.5	268 W	0.6	119 ESE	3.9	149 SSE	3.7	126 S E	4.8	131 S E	4.7
150	201 SSW	1.1	198 SSW	1.0	120 ESE	3.3	134 S E	3.8	119 ESE	5.2	127 S E	4.4
200	176 S	0.9	149 SSE	1.4	104 ESE	2.8	139 S E	4.3	121 ESE	5.6	122 ESE	5.1
250	142 S E	1.2	124 S E	2.4	107 ESE	3.2	138 S E	4.7	120 ESE	3.8	116 ESE	3.8
300	98 E	1.7	118 ESE	3.7	114 ESE	3.2	129 S E	5.0	115 ESE	4.4	111 ESE	4.1
350	82 E	2.5	126 S E	4.6	105 ESE	3.2	119 ESE	5.3	111 ESE	3.5	100 E	3.7
400	101 E	2.9	129 S E	4.6	117 ESE	3.5	111 ESE	5.4	104 ESE	3.8	100 E	3.7
450			131 S E	4.5	123 ESE	3.2	118 ESE	4.3	107 ESE	3.5	94 E	3.4
500			132 S E	4.3	114 ESE	3.3	107 ESE	3.1	101 E	2.9	92 E	3.0
550			129 S E	4.0	89 E	2.7	88 E	2.6	114 ESE	2.3	99 E	2.8
600			126 S E	3.6	91 E	2.2	88 E	3.4	109 ESE	1.9	109 ESE	2.6
650			120 ESE	3.3	104 ESE	2.9	88 E	3.8	99 E	1.9	112 ESE	2.3
700			110 ESE	3.7	122 ESE	3.3	94 E	3.8	73 ENE	1.6	99 E	2.7
750			115 ESE	4.3	126 S E	3.2	101 E	2.9	44 N E	1.7	87 E	2.7
800			121 ESE	4.1	139 S E	3.1	89 E	2.3	32 NNE	1.3	86 E	2.1
850			125 S E	4.8	129 S E	2.7	71 ENE	2.3	12 C	0.3	105 ESE	1.2
900			133 S E	5.0	119 ESE	2.3	63 ENE	2.1	124 C	0.4	92 E	1.5
950			143 S E	5.1	106 ESE	2.2	60 ENE	1.8	160 SSE	0.5	57 ENE	1.5
1000			161 SSE	4.8	103 ESE	1.8	60 ENE	1.5	161 SSE	0.6	38 N E	1.4
1050			162 SSE	4.2			95 E	1.4	177 S	0.7	32 NNE	1.3
1100			168 SSE	3.2			109 ESE	1.8	168 SSE	1.2	26 NNE	1.1
1150			179 S	2.0			114 ESE	2.4	156 SSE	1.4	43 N E	1.0
1200			190 S	1.3			129 S E	2.4	159 SSE	1.5	73 ENE	0.9
1250			204 SSW	0.9			132 S E	1.8	178 S	1.7	82 E	0.8
1300			229 S W	0.6			128 S E	1.6	195 SSW	1.8	90 E	0.7
1350			253 WSW	0.5			136 S E	1.5	196 SSW	2.3	187 C	0.4
1400			263 W	0.8			145 S E	1.3	191 S	2.3	206 SSW	0.9
1450			271 W	1.9			155 SSE	1.5	200 SSW	2.4	189 S	1.4
1500			271 W	2.9			167 SSE	2.1	215 S W	2.0	186 S	1.9

ｺｳﾄﾞ	18日15時 0分		18日15時15分		18日15時43分		18日17時 0分		18日17時15分		18日17時30分	
(m)	(deg)	(m/s)	(deg)	(m/s)	(deg)	(m/s)	(deg)	(m/s)	(deg)	(m/s)	(deg)	(m/s)
50	150 SSE	3.9	141 S E	5.6	135 S E	7.4	124 S E	10.0	126 S E	9.9	134 S E	6.6
100	145 S E	4.5	128 S E	5.8	120 ESE	6.3	121 ESE	11.2	120 ESE	11.2	120 ESE	10.2
150	140 S E	5.1	133 S E	7.1	120 ESE	6.8	119 ESE	11.3	119 ESE	11.9	119 ESE	11.6
200	135 S E	4.8	134 S E	6.8	124 S E	7.1	122 ESE	11.9	124 S E	11.0	117 ESE	11.7
250	133 S E	6.0	130 S E	7.4	123 ESE	7.3	126 S E	10.4	129 S E	10.0	114 ESE	11.5
300	135 S E	6.0	127 S E	7.7	124 S E	7.9	133 S E	6.2	127 S E	6.8	113 ESE	9.5
350	138 S E	5.8	121 ESE	6.6	122 ESE	7.4	130 S E	6.0	125 S E	7.3	100 E	7.2
400	138 S E	5.5	122 ESE	7.8	120 ESE	7.7	124 ESE	5.2	125 S E	7.0	111 ESE	7.7
450	135 S E	5.6	129 S E	7.5	117 ESE	7.6	124 S E	4.4	133 S E	4.9	126 S E	7.6
500	138 S E	6.1	133 S E	5.4	116 ESE	7.2	130 S E	4.0	126 S E	3.0	144 S E	6.3
550	137 S E	5.9	136 S E	2.7	129 S E	6.2	132 S E	3.8	91 E	1.4	134 S E	5.2
600	131 S E	5.2	140 S E	1.2	140 S E	4.6	134 S E	3.7	63 ENE	0.7	126 S E	3.8
650	128 S E	4.2	130 S E	1.3	144 S E	4.7	139 S E	3.9	27 NNE	0.6	133 S E	2.4
700	135 S E	3.0	143 S E	1.7	154 SSE	4.8	148 SSE	4.0	315 N W	1.1	162 SSE	2.0
750	138 S E	3.0	125 S E	1.8	164 SSE	4.5	179 S	3.1	280 W	0.8	177 S	1.7
800	141 S E	3.1	136 S E	1.3	171 S	4.2	204 SSW	2.7	234 S W	0.7	189 S	1.5
850	145 S E	3.2	124 S E	1.3	173 S	4.1	211 SSW	3.2	222 S W	1.5	246 WSW	1.0
900	145 S E	3.3	111 ESE	1.5	171 S	4.1	202 SSW	3.8	220 S W	2.3	231 S W	1.5
950	138 S E	3.2	104 ESE	1.1	173 S	3.8	196 SSW	3.8	205 SSW	2.5	233 S W	1.5
1000	119 ESE	3.0	110 ESE	0.9	172 S	3.6	192 SSW	3.5	202 SSW	2.4	223 S W	1.6
1050	112 ESE	2.8	131 S E	1.0	170 S	3.1	190 S	2.6	202 SSW	2.3	211 SSW	1.6
1100	107 ESE	2.8	162 SSE	1.0	183 S	2.4	200 SSW	2.0	209 SSW	2.0	205 SSW	1.7
1150	90 E	2.5	194 SSW	1.1	195 SSW	2.3	217 S W	1.7	231 S W	1.5	211 SSW	1.7
1200	62 ENE	1.6	223 S W	1.3	183 S	2.0	238 WSW	1.1	243 WSW	1.4	226 S W	1.7
1250	26 NNE	0.7	229 S W	1.4	181 S	1.8	228 S W	1.4	255 WSW	0.8	239 WSW	1.6
1300	344 NNW	0.9	233 S W	1.5	160 SSE	1.3	241 WSW	1.4	257 WSW	0.9	234 S W	1.5
1350	304 N W	0.7	232 S W	1.6	135 S E	1.3	243 WSW	1.6	290 WNW	0.6	242 WSW	1.3
1400	302 WNW	0.6	243 WSW	1.5			270 W	0.9	328 NNW	0.6	243 WSW	1.4
1450	318 N W	0.8	261 W	1.3			266 W	0.6	342 NNW	0.8	237 WSW	1.5
1500	302 WNW	1.2	282 WNW	1.6			281 C	0.4	337 NNW	1.3	241 WSW	1.0

第10－6表 （つづき）

ｺｳﾄﾞ	18日18時 0分		18日18時15分		18日18時30分		18日19時 0分		18日19時15分		18日19時30分	
(m)	(deg)	(m/s)	(deg)	(m/s)	(deg)	(m/s)	(deg)	(m/s)	(deg)	(m/s)	(deg)	(m/s)
50	128 S E	8.3	127 S E	9.9	126 S E	9.6	134 S E	5.7	127 S E	6.7	134 S E	5.4
100	120 ESE	10.0	121 ESE	11.5	116 ESE	12.0	127 S E	8.7	125 S E	7.9	126 S E	10.0
150	117 ESE	11.1	120 ESE	12.4	119 ESE	11.6	120 ESE	9.7	122 ESE	10.0	134 S E	10.8
200	116 ESE	11.3	120 ESE	12.1	119 ESE	11.0	112 ESE	9.2	118 ESE	10.1	119 ESE	10.3
250	117 ESE	10.7	119 ESE	9.6	117 ESE	9.2	115 ESE	8.7	118 ESE	8.3	116 ESE	10.0
300	115 ESE	9.3	118 ESE	7.4	115 ESE	6.5	119 ESE	8.6	126 S E	6.9	113 ESE	9.0
350	108 ESE	8.0	119 ESE	5.6	106 ESE	5.9	123 ESE	7.4	141 S E	6.1	109 ESE	7.2
400	99 E	6.3	120 ESE	4.3	113 ESE	5.1	130 S E	6.4	132 S E	4.7	109 ESE	6.4
450	91 E	4.1	123 ESE	3.1	109 ESE	3.9	140 S E	6.2	123 ESE	3.4	108 ESE	5.4
500	86 E	2.3	130 S E	1.8	114 ESE	3.0	142 S E	5.4	112 ESE	2.4	111 ESE	4.1
550	62 ENE	1.2	156 SSE	0.9	124 S E	2.6	140 S E	4.5	95 E	1.9	132 S E	2.5
600	28 NNE	0.5	232 S W	1.1	115 ESE	2.7	127 S E	4.6	81 E	1.4	139 S E	2.3
650	346 C	0.2	256 WSW	0.9	111 ESE	1.7	115 ESE	4.6	46 N E	1.2	148 SSE	2.1
700	290 C	0.2	247 WSW	0.7	140 S E	1.2	112 ESE	4.5	31 NNE	0.8	160 SSE	1.4
750	239 C	0.2	234 S W	0.7	152 SSE	1.3	108 ESE	4.4	20 NNE	0.5	155 SSE	0.9
800	200 C	0.2	215 S W	0.6	128 S E	1.3	94 E	4.0	343 C	0.3	170 S	0.5
850	155 C	0.4	206 SSW	0.5	154 SSE	1.2	95 E	3.4	305 C	0.3	165 C	0.4
900	153 SSE	1.2	194 SSW	0.5	176 S	1.2	99 E	2.0	299 C	0.4	185 C	0.4
950	186 S	1.2	187 S	1.1	186 S	1.1	98 E	1.2	292 WNW	0.5	196 SSW	0.6
1000	207 SSW	1.2	202 SSW	1.2	192 SSW	1.8	183 S	1.5	293 WNW	0.6	218 S W	0.5
1050	219 S W	1.7	216 S W	1.6	214 S W	2.2	209 SSW	1.8	274 W	0.9	227 S W	0.5
1100	214 S W	1.8	206 SSW	1.9	213 SSW	2.4	208 SSW	2.1	259 WSW	1.1	223 C	0.4
1150	216 S W	1.7	200 SSW	1.8	211 SSW	2.0	206 SSW	2.4	254 WSW	1.4	221 S W	0.5
1200	222 S W	1.8	200 SSW	1.8	210 SSW	1.9	213 SSW	2.5	242 WSW	2.2	228 S W	0.6
1250	217 S W	1.2	204 SSW	1.8	228 S W	1.5	233 S W	2.0	241 WSW	2.3	240 WSW	1.2
1300	206 SSW	0.7	208 SSW	1.4	209 SSW	1.4	252 WSW	1.5	243 WSW	2.1	238 WSW	2.1
1350	175 S	0.6	188 S	1.5	207 SSW	1.0	264 W	1.3	245 WSW	1.9	252 WSW	2.5
1400	149 SSE	0.6	181 S	1.4	279 W	0.7	263 W	1.1			246 WSW	2.8
1450	144 S E	0.7	197 SSW	0.9			264 W	0.8			260 W	2.4
1500	137 S E	0.6	292 WNW	0.9			273 W	0.8			270 W	2.3

ｺｳﾄﾞ	19日 9時 0分		19日 9時15分		19日 9時30分		19日11時 0分		19日11時15分		19日11時30分	
(m)	(deg)	(m/s)	(deg)	(m/s)	(deg)	(m/s)	(deg)	(m/s)	(deg)	(m/s)	(deg)	(m/s)
50	75 ENE	3.7	90 E	4.6	90 E	3.1	70 ENE	5.7	60 ENE	2.7	267 W	0.7
100	66 ENE	4.7	87 E	7.2	70 ENE	5.1	68 ENE	6.4	64 ENE	2.9	171 S	0.8
150	64 ENE	5.7	85 E	9.3	55 N E	4.9	70 ENE	6.3	69 ENE	3.5	130 S E	1.5
200	70 ENE	5.2	82 E	9.4	56 N E	4.4	73 ENE	6.3	69 ENE	3.7	133 S E	2.7
250	72 ENE	5.7	76 ENE	9.8	61 ENE	4.3	63 ENE	5.7	72 ENE	4.3	115 ESE	2.8
300	72 ENE	6.1	81 E	8.9	62 ENE	6.1	63 ENE	6.3	74 ENE	5.1	92 E	3.0
350	71 ENE	6.1	86 E	9.3	63 ENE	7.1	64 ENE	7.1	73 ENE	5.6	76 ENE	3.6
400	66 ENE	6.1	87 E	10.1	64 ENE	6.4	67 ENE	7.7	71 ENE	6.4	87 E	3.8
450	64 ENE	7.2	84 E	10.6			74 ENE	7.5	76 ENE	5.5	86 E	4.5
500	66 ENE	7.3	82 E	11.9			74 ENE	6.9	75 ENE	5.9	74 ENE	5.8
550			80 E	12.2			73 ENE	7.9	80 E	6.4		
600			89 E	12.9			82 E	8.6	75 ENE	6.7		
650			86 E	13.7								
700			84 E	14.0								
750			83 E	15.0								
800			87 E	15.8								
850												
900												
950												
1000												
1050												
1100												
1150												
1200												
1250												
1300												
1350												
1400												
1450												
1500												

第11－1表　レーボール観測結果（地点W1）

高度	15日 9時 5分		15日11時 5分		15日13時 1分		15日15時 2分		15日17時 9分		16日 6時 3分	
(m)	(deg)	(m/s)	(deg)	(m/s)	(deg)	(m/s)	(deg)	(m/s)	(deg)	(m/s)	(deg)	(m/s)
50	339 NNW	6.3	320 N W	2.9	334 NNW	4.0	127 S E	6.1	108 ESE	8.5	12 NNE	1.6
100	345 NNW	7.7	322 N W	3.9	355 N	3.7	124 S E	5.9	103 ESE	6.6	128 S E	0.6
150	349 NNW	8.7	324 N W	5.0	349 NNW	2.1	119 ESE	5.7	100 E	9.1	115 ESE	3.5
200	350 N	9.3	328 NNW	5.2	358 N	2.4	111 ESE	5.7	100 E	9.6	105 ESE	4.6
250	344 NNW	8.6	332 NNW	5.4	11 NNE	3.4	107 ESE	6.1	97 E	10.2	104 ESE	4.3
300	343 NNW	8.5	339 NNW	5.2	10 N	4.5	106 ESE	6.6	88 E	11.0	116 ESE	4.8
350	344 NNW	8.7	348 NNW	4.9	16 NNE	4.5	108 ESE	6.6	89 E	11.4	121 ESE	5.0
400	343 NNW	10.6	357 N	4.8	6 N	4.7	110 ESE	6.5	93 E	11.9	120 ESE	4.9
450	344 NNW	11.7	10 N	5.2	356 N	3.7	117 ESE	7.0	92 E	12.8	118 ESE	4.9
500	346 NNW	11.9	15 NNE	5.5	1 N	2.5	120 ESE	7.0	90 E	12.7	116 ESE	4.8
550	343 NNW	12.6			23 NNE	2.8	115 ESE	6.1	87 E	11.5	117 ESE	4.9
600	341 NNW	13.4			46 N E	2.3	116 ESE	6.3	83 E	8.4	119 ESE	4.6
650	341 NNW	14.1			49 N E	1.4	120 ESE	7.1	85 E	6.2	119 ESE	4.8
700	340 NNW	13.5			42 N E	0.9	113 ESE	7.2	90 E	4.6	120 ESE	5.6
750	339 NNW	12.8			25 NNE	0.9	110 ESE	7.0	71 ENE	4.1	120 ESE	5.9
800	338 NNW	12.2			39 N E	1.1	111 ESE	6.6	43 N E	4.0	121 ESE	5.5
850	341 NNW	11.4			66 ENE	1.3	112 ESE	6.2	358 N	4.4	123 ESE	4.1
900	344 NNW	10.7			58 ENE	1.2	112 ESE	5.9	344 NNW	4.4	139 S E	3.1
950	341 NNW	11.3			50 N E	1.3	113 ESE	6.1	350 N	4.1	153 SSE	3.0
1000	340 NNW	10.2			64 ENE	2.1	113 ESE	6.2	356 N	2.9	146 SSE	3.9
1050	342 NNW	7.2			76 ENE	2.8	107 ESE	5.6	8 N	3.3	148 SSE	2.7
1100	347 NNW	5.6			86 E	2.9	81 E	2.8	15 NNE	4.1	147 SSE	1.9
1150	353 N	5.0			96 E	2.9	50 N E	1.9	18 NNE	4.6	136 S E	2.4
1200	348 NNW	4.5			106 ESE	2.8	17 NNE	1.9	27 NNE	4.7	129 S E	2.5
1250	337 NNW	4.0			109 ESE	2.8	346 NNW	3.6	25 NNE	4.7	124 S E	2.3
1300	338 NNW	2.6			89 E	2.5	330 NNW	3.7	26 NNE	4.7	142 S E	1.7
1350	343 NNW	0.9			77 ENE	2.5	328 NNW	4.5	30 NNE	4.8	153 SSE	1.6
1400	343 NNW	0.8			85 E	2.8	350 N	3.3	27 NNE	4.7	151 SSE	2.4
1450	343 NNW	0.9					354 N	3.8	10 N	4.3	160 SSE	2.3
1500	343 NNW	1.0					350 N	4.6	334 NNW	5.2	165 SSE	2.0

高度	16日 7時 4分		16日 8時 9分		16日 9時 3分		16日11時 4分		16日13時 4分		16日15時 4分	
(m)	(deg)	(m/s)	(deg)	(m/s)	(deg)	(m/s)	(deg)	(m/s)	(deg)	(m/s)	(deg)	(m/s)
50	56 C	0.2	294 WNW	3.6	165 SSE	1.7	162 SSE	2.1	175 S	3.7	123 ESE	2.5
100	56 ENE	0.9	172 S	3.3	175 S	1.6	133 S E	2.7	185 S	2.7	104 ESE	3.6
150	88 E	2.8	147 SSE	2.9	171 S	2.3	158 SSE	2.7	178 S	2.4	91 E	2.9
200	125 S E	3.8	143 S E	2.5	158 SSE	3.6	144 S E	3.1	138 S E	3.4	83 E	1.6
250	119 ESE	3.7	131 S E	2.3	165 SSE	3.5	137 S E	2.9	134 S E	3.6	83 E	2.4
300	121 ESE	4.1	131 S E	2.9	156 SSE	4.0	135 S E	2.4	154 SSE	3.2	95 E	3.1
350	123 ESE	4.0	136 S E	3.4	150 SSE	4.4	127 S E	2.4	149 SSE	2.7	115 ESE	3.5
400	122 ESE	4.2	142 S E	3.7	151 SSE	4.2	133 S E	2.8	137 S E	2.3	116 ESE	3.1
450	122 ESE	4.3	135 S E	4.0	146 S E	3.1	142 S E	3.2	151 SSE	2.7	117 ESE	3.0
500	125 S E	4.3	132 S E	4.2	148 SSE	4.8	153 SSE	3.4	158 SSE	2.9	119 ESE	3.2
550	127 S E	4.1	132 S E	4.6	147 SSE	4.3	160 SSE	3.6	159 SSE	3.2	127 S E	3.4
600	129 S E	4.1	132 S E	4.6	145 S E	4.5	165 SSE	3.6	150 SSE	3.6	144 S E	3.9
650	127 S E	4.5	133 S E	4.7	147 SSE	4.0	169 S	3.2	150 SSE	3.0	155 SSE	4.5
700	127 S E	4.3	131 S E	5.0	140 S E	4.2	189 S	3.6	151 SSE	2.5	146 S E	5.0
750	127 S E	4.3	131 S E	5.1	129 S E	4.4	184 S	3.3	154 SSE	2.4	150 SSE	6.3
800	129 S E	4.2	132 S E	4.8	124 S E	3.9	179 S	3.5	158 SSE	3.1	153 SSE	6.6
850	131 S E	4.4	130 S E	5.0	130 S E	4.6	181 S	4.4	157 SSE	3.7	156 SSE	6.9
900	128 S E	4.0	131 S E	4.7	135 S E	5.0	178 S	4.9	160 SSE	4.2	163 SSE	6.7
950	126 S E	4.0	129 S E	4.5	139 S E	5.1	179 S	5.3	170 S	4.9	163 SSE	6.6
1000	122 ESE	4.0	131 S E	4.6	142 S E	5.0	183 S	5.0	174 S	5.4	162 SSE	7.5
1050	124 S E	3.7	131 S E	4.9	138 S E	5.1	179 S	5.2	170 S	6.6	161 SSE	8.2
1100	127 S E	3.6	131 S E	4.7	136 S E	4.7	180 S	5.8	170 S	6.9	165 SSE	8.2
1150	134 S E	3.1	130 S E	4.8	138 S E	4.1	180 S	6.2	173 S	7.3	169 S	8.6
1200	140 S E	2.6	131 S E	4.9	145 S E	4.3	179 S	6.4	174 S	7.7	174 S	8.6
1250	139 S E	2.2	130 S E	4.9	149 SSE	4.2	179 S	6.3	173 S	7.7	177 S	9.4
1300	139 S E	1.8	132 S E	4.8	162 SSE	4.3	179 S	6.7	175 S	8.3	177 S	9.5
1350	141 S E	2.0	139 S E	4.2	174 S	4.5	182 S	7.3	176 S	8.7	178 S	9.6
1400	138 S E	1.9	144 S E	4.2	176 S	5.0	184 S	7.5	178 S	9.1	177 S	9.9
1450	146 S E	2.6	148 SSE	4.2	177 S	5.4	184 S	7.7	181 S	9.5	178 S	10.3
1500			154 SSE	3.9	177 S	5.7	184 S	7.9	182 S	10.3	181 S	9.9

第11－1表　（つづき）

高度	16日17時 5%		16日18時 1%		16日19時 1%		17日 9時 7%		17日11時 4%		17日13時 6%	
(m)	(deg)	(m/s)	(deg)	(m/s)	(deg)	(m/s)	(deg)	(m/s)	(deg)	(m/s)	(deg)	(m/s)
50	209 SSW	1.0	82 E	2.5	298 WNW	3.2	22 NNE	3.8	338 NNW	8.5	314 N W	5.8
100	299 WNW	1.2	80 E	5.3	261 W	2.1	23 NNE	4.5	343 NNW	10.0	300 WNW	4.4
150	308 N W	0.7	75 ENE	6.2	193 SSW	2.8	34 NNE	4.9	350 N	11.9	276 W	3.1
200	294 C	0.4	65 ENE	6.5	101 E	4.6	41 N E	5.7	354 N	11.1	237 WSW	1.7
250	265 C	0.2	76 ENE	7.0	105 ESE	4.8	34 NNE	7.4	357 N	10.8	202 SSW	2.0
300	224 C	0.1	86 E	7.6	118 ESE	5.0	26 NNE	8.5	359 N	10.7	169 SSE	3.0
350	148 SSE	0.6	97 E	7.7	130 S E	5.3	20 NNE	9.6	1 N	11.2	143 S E	2.7
400	92 E	1.1	107 ESE	7.6	136 S E	5.3	18 NNE	10.7	3 N	11.9	119 ESE	2.5
450	81 E	1.2	119 ESE	7.3	136 S E	5.6	16 NNE	11.8	6 N	12.9	100 E	3.0
500	82 E	2.4	130 S E	7.5	140 S E	5.5	15 NNE	12.5	5 N	14.1	79 E	4.1
550	91 E	4.0	133 S E	8.4	146 S E	5.3	14 NNE	13.0	4 N	15.3	48 N E	6.8
600	105 ESE	4.8	138 S E	6.9	159 SSE	5.0	11 N	12.5	5 N	15.2	25 NNE	8.7
650	120 ESE	5.7	136 S E	7.7	170 S	6.1	9 N	12.1	5 N	15.5	26 NNE	8.8
700	133 S E	6.8	139 S E	7.7	176 S	7.8	7 N	12.5	3 N	16.4	25 NNE	9.3
750	134 S E	6.1	147 SSE	6.7	173 S	7.9	6 N	12.7	1 N	16.3	24 NNE	10.6
800	132 S E	5.3	156 SSE	5.9	169 S	8.3	5 N	11.9	360 N	14.8	19 NNE	10.6
850	130 S E	5.8	161 SSE	5.5	170 S	8.3	4 N	11.2	358 N	13.5	13 NNE	9.5
900	137 S E	6.1	168 SSE	6.2	171 S	8.1	359 N	10.9	357 N	12.3	356 N	11.0
950	141 S E	6.2	165 SSE	7.1	176 S	7.3	357 N	10.6	358 N	11.2	350 N	9.7
1000	139 S E	6.0	168 SSE	7.5	179 S	7.6	358 N	10.3	359 N	10.2	348 NNW	8.7
1050	145 S E	6.2	175 S	7.4	178 S	7.9	2 N	10.1	2 N	9.6	346 NNW	9.5
1100	151 SSE	6.5	181 S	6.6	179 S	7.9	6 N	9.4	5 N	9.3	350 N	9.0
1150	158 SSE	6.3	180 S	4.9	180 S	8.3	9 N	6.2	9 N	9.3	350 N	8.8
1200	166 SSE	6.6	179 S	6.7	181 S	8.5			13 NNE	9.6	355 N	9.2
1250	169 SSE	7.3	179 S	6.5	183 S	8.8			16 NNE	9.1	1 N	9.0
1300	172 S	7.7	179 S	6.1	184 S	9.3			19 NNE	8.0	5 N	8.6
1350	177 S	8.0	176 S	7.3	184 S	9.5			24 NNE	6.6	1 N	7.7
1400	180 S	8.5	172 S	8.1	189 S	9.2			30 NNE	5.2	345 NNW	7.5
1450	182 S	9.4	175 S	8.3	193 SSW	9.0			26 NNE	4.3	343 NNW	8.4
1500	180 S	9.9	179 S	8.0	191 S	9.6			35 N E	4.7	334 NNW	8.5

高度	17日15時 2%		17日17時 6%		18日 6時 1%		18日 7時 3%		18日 8時 2%		18日 9時 1%	
(m)	(deg)	(m/s)	(deg)	(m/s)	(deg)	(m/s)	(deg)	(m/s)	(deg)	(m/s)	(deg)	(m/s)
50	330 NNW	6.2	337 NNW	2.0	330 WNW	2.2	52 N E	0.7	93 E	0.9	177 S	0.7
100	339 NNW	7.1	342 NNW	2.6	303 WNW	1.9	323 N W	1.1	104 ESE	1.3	178 S	0.8
150	346 NNW	7.3	352 N	3.0	288 WNW	2.1	349 NNW	1.4	120 ESE	1.0	278 W	0.6
200	348 NNW	6.6	6 N	3.4	283 WNW	2.7	7 N	1.0	131 S E	1.3	318 N W	0.6
250	349 N	6.0	358 N	3.8	282 WNW	2.1	35 N E	1.0	125 S E	1.7	261 W	0.9
300	349 N	5.7	351 N	4.1	279 W	2.0	62 ENE	1.1	102 ESE	2.0	251 WSW	0.8
350	353 N	5.1	350 N	4.0	270 W	2.4	50 N E	0.8	78 ENE	1.4	168 SSE	0.7
400	358 N	4.3	347 NNW	4.3	255 WSW	2.8	314 N W	1.2	56 N E	1.2	112 ESE	1.8
450	358 N	4.1	342 NNW	4.7	256 WSW	3.1	292 WNW	1.1	33 NNE	1.2	85 E	3.7
500	357 N	4.1	2 N	4.5	258 WSW	3.0	270 W	0.8	41 N E	1.2	90 E	4.3
550	356 N	3.8	6 N	6.0	256 WSW	2.7	247 WSW	0.9	71 ENE	0.8	89 E	3.6
600	359 N	3.3	10 N	7.2	249 WSW	2.8	246 WSW	1.6	103 C	0.4	95 E	3.1
650	360 N	3.0	14 NNE	7.8	243 WSW	2.8	259 WSW	2.2	128 C	0.3	109 ESE	3.6
700	2 N	2.9	18 NNE	9.1	238 WSW	2.6	238 WSW	2.1	137 S E	0.9	113 ESE	3.9
750	5 N	2.8	14 NNE	10.5	210 SSW	2.6	215 S W	2.3	123 ESE	1.5	113 ESE	4.2
800	12 NNE	2.7	11 N	11.3	186 S	2.5	196 SSW	2.6	109 ESE	1.9	117 ESE	4.5
850	17 NNE	4.2	11 N	10.7	178 S	2.6	201 SSW	1.7	112 ESE	2.1	127 S E	4.1
900	19 NNE	6.8	8 N	10.1	178 S	3.1	192 SSW	1.8	127 S E	2.4	133 S E	4.0
950	17 NNE	9.4	4 N	9.5	179 S	4.0	190 S	2.5	138 S E	2.1	131 S E	4.0
1000	12 NNE	10.3	2 N	8.8	161 S	3.9	173 S	2.7	139 S E	2.3	120 ESE	3.2
1050	9 N	10.2	3 N	8.5	183 S	3.5	152 SSE	2.5	133 S E	2.9	133 S E	2.7
1100	9 N	9.3	7 N	9.1	183 S	3.3	152 SSE	2.5	128 S E	3.1	160 SSE	3.2
1150	8 N	8.4	8 N	8.3	191 S	2.9	172 S	3.1	131 S E	3.1	176 S	2.9
1200	2 N	8.6	4 N	7.8	195 SSW	2.6	174 S	3.0	139 S E	3.0	179 S	3.0
1250	356 N	6.8	8 N	7.4	195 SSW	2.5	182 S	2.8	156 SSE	3.2	190 S	3.8
1300	352 N	8.8	10 N	6.8	204 SSW	2.8	203 SSW	2.8	171 S	3.2	209 SSW	3.8
1350	352 N	9.1	11 NNE	7.6	217 S W	2.4	224 S W	2.9	187 S	3.0	218 S W	2.7
1400	351 N	8.1	12 NNE	8.2	235 S W	2.4	235 S W	3.3	217 S W	3.2	221 S W	3.2
1450	352 N	8.9	8 N	8.3	250 WSW	2.9	236 WSW	3.5	247 WSW	2.9	233 S W	3.3
1500	350 N	8.5	355 N	7.8	253 WSW	3.3	235 S W	3.5	234 S W	3.8	244 WSW	3.6

第11－1表　（つづき）

コウド (m)	18日11時 1分 (deg)		(m/s)	18日13時 4分 (deg)		(m/s)	18日15時 3分 (deg)		(m/s)	18日17時 1分 (deg)		(m/s)	18日18時 3分 (deg)		(m/s)	18日19時 2分 (deg)		(m/s)
50	79	E	1.5	82	E	3.3	105	ESE	4.2	83	E	7.1	81	E	7.6	86	E	7.2
100	60	ENE	2.6	92	E	3.9	109	ESE	5.4	81	E	8.9	91	E	10.1	93	E	11.3
150	44	N E	3.6	102	ESE	4.5	106	ESE	5.7	89	E	9.2	99	E	9.9	94	E	11.9
200	66	ENE	3.3	109	ESE	4.7	107	ESE	5.3	101	E	8.6	100	E	10.8	93	E	11.6
250	86	E	3.1	116	ESE	4.9	106	ESE	6.9	119	ESE	7.2	101	E	11.0	93	E	11.0
300	96	E	3.5	102	ESE	5.3	104	ESE	6.1	125	S E	7.1	103	ESE	10.3	94	E	10.4
350	105	ESE	3.8	89	E	5.8	101	E	5.1	123	ESE	7.5	111	ESE	8.2	93	E	9.8
400	102	ESE	3.7	91	E	5.6	100	E	4.7	126	S E	7.0	117	ESE	7.3	95	E	9.8
450	100	E	3.7	99	E	5.2	99	E	5.0	132	S E	6.0	123	ESE	7.3	96	E	9.6
500	99	E	3.7	107	ESE	4.7	106	ESE	5.2	137	S E	7.5	132	S E	7.9	99	E	9.1
550	98	E	3.8	115	ESE	4.3	112	ESE	4.8	139	S E	7.0	138	S E	7.9	106	ESE	7.8
600	102	ESE	3.8	123	ESE	3.9	123	ESE	4.5	137	S E	6.5	142	S E	7.3	112	ESE	6.1
650	106	ESE	3.8	133	S E	3.7	144	S E	4.9	140	S E	6.3	144	S E	6.4	116	ESE	4.0
700	107	ESE	3.7	126	S E	3.3	141	S E	4.7	137	S E	6.0	144	S E	6.6	128	S E	3.5
750	104	ESE	3.5	122	ESE	3.6	138	S E	4.5	136	S E	6.0	138	S E	6.7	135	S E	4.0
800	101	E	3.6	130	S E	4.8	137	S E	4.4	133	S E	5.4	135	S E	6.2	129	S E	4.9
850	100	E	4.2	118	ESE	4.6	133	S E	3.9	138	S E	4.8	153	SSE	3.4	128	S E	5.9
900	103	ESE	4.8	121	ESE	4.7	131	S E	3.7	135	S E	4.4	163	SSE	2.1	128	S E	6.1
950	115	ESE	5.7	134	S E	5.0	132	S E	3.8	140	S E	4.7	160	SSE	2.0	140	S E	5.2
1000	136	S E	5.5	121	ESE	3.8	150	SSE	5.1	153	SSE	4.1	154	SSE	1.7	154	SSE	4.0
1050	162	SSE	4.5	110	ESE	3.0	152	SSE	5.0	173	S	1.9	151	SSE	1.3	170	S	2.9
1100	171	S	3.3	111	ESE	2.7	150	SSE	4.4	192	SSW	0.5	177	S	1.2	188	S	2.0
1150	180	S	2.3	134	S E	2.9	152	SSE	3.7	199	C	0.4	235	S W	1.4	194	SSW	2.1
1200	192	SSW	1.4	128	S E	2.2	163	SSE	4.2	176	S	0.5	304	N W	1.5	199	SSW	1.7
1250	249	WSW	1.7	138	S E	1.6	162	SSE	4.8	167	SSE	0.6	358	N	0.8	220	S W	1.0
1300	282	WNW	2.2	171	S	1.3	155	SSE	5.2	196	C	0.4	339	C	0.4	238	WSW	1.0
1350	288	WNW	3.0	218	S W	0.8	161	SSE	3.5	215	C	0.4	17	C	0.3	233	S W	1.3
1400	285	WNW	3.2	255	WSW	0.5	199	SSW	2.1	258	WSW	0.6	73	ENE	0.5	224	S W	1.1
1450	278	W	3.2	271	W	0.8	238	WSW	1.2	275	W	0.8	105	ESE	0.8	258	WSW	1.1
1500	277	W	2.9	271	W	1.8	262	W	0.9	273	W	0.9	98	E	0.9	259	W	1.1

コウド (m)	19日 9時 0分 (deg)		(m/s)	19日11時 8分 (deg)		(m/s)	日 時 分 (deg)	(m/s)	日 時 分 (deg)	(m/s)	日 時 分 (deg)	(m/s)	日 時 分 (deg)	(m/s)
50	56	N E	7.7	298	WNW	1.3								
100	67	ENE	12.5	282	WNW	1.3								
150	70	ENE	13.4	233	S W	1.2								
200	72	ENE	13.7	169	SSE	1.1								
250	77	ENE	14.1	117	ESE	0.7								
300	78	ENE	13.5											
350	77	ENE	12.4											
400	78	ENE	12.3											
450	80	E	12.9											
500	82	E	13.2											
550	84	E	13.3											
600	85	E	13.5											
650	85	E	13.6											
700	86	E	13.1											
750	87	E	11.6											
800	88	E	10.6											
850	93	E	10.8											
900	97	E	11.1											
950	97	E	10.7											
1000	97	E	10.3											
1050	101	E	9.4											
1100	104	ESE	8.5											
1150	103	ESE	7.5											
1200	102	ESE	6.6											
1250	101	E	6.3											
1300	99	E	5.6											
1350	96	E	4.3											
1400	90	E	4.3											
1450	85	E	4.1											
1500	82	E	3.5											

第11－2表　レーボール観測結果（地点W13）

高度	15日 9時 5分			15日11時 0分			15日13時 0分			15日15時 0分			15日17時 0分			日 時 分		
(m)	(deg)		(m/s)	(deg)		(m/s)	(deg)		(m/s)	(deg)		(m/s)	(deg)		(m/s)	(deg)		(m/s)
50	307	N W	0.7	327	NNW	5.0	359	N	3.6	127	S E	8.4	124	S E	6.5			
100	22	NNE	1.2	338	NNW	4.2	357	N	4.2	128	S E	10.5	119	ESE	10.4			
150	51	N E	1.2	349	N	3.5	356	N	4.2	135	S E	7.2	117	ESE	12.0			
200	53	N E	1.0	348	NNW	3.6	350	N	3.7	126	S E	6.7	116	ESE	12.8			
250	350	N	1.5	347	NNW	3.7	341	NNW	4.1	126	S E	6.9	117	ESE	13.6			
300	329	NNW	2.5	358	N	3.2	348	NNW	3.4	123	ESE	6.1	116	ESE	13.1			
350	350	N	4.2	5	N	3.0	10	N	4.1	117	ESE	4.4	113	ESE	12.9			
400	339	NNW	6.1	3	N	4.0	20	NNE	4.1	107	ESE	3.3	105	ESE	12.0			
450	337	NNW	6.2	4	N	4.7	11	N	5.7	97	E	3.1	93	E	8.9			
500	345	NNW	3.9	1	N	5.8	11	N	6.8	86	E	4.0	97	E	8.4			
550	351	N	4.5	352	N	5.9	29	NNE	3.6	96	E	3.2	86	E	5.8			
600	354	N	5.6	349	NNW	4.4	11	N	3.2	107	ESE	2.3	78	ENE	3.9			
650	349	N	6.5	353	N	5.5	11	N	5.4	111	ESE	1.7	81	E	4.2			
700	351	N	7.3				17	NNE	5.7	119	ESE	1.9	64	ENE	3.5			
750	354	N	7.9				8	N	5.7	133	S E	2.2	45	N E	4.0			
800	356	N	8.1				12	NNE	2.4	160	SSE	1.6	31	NNE	5.8			
850	355	N	11.3				48	N E	3.3	120	ESE	0.7	34	NNE	7.3			
900	355	N	13.0				64	ENE	1.5	72	ENE	0.6	31	NNE	6.2			
950	356	N	12.1				46	N E	2.1	30	NNE	1.4	28	NNE	5.7			
1000	356	N	10.6				36	N E	3.8	4	N	2.6	42	N E	5.9			
1050	351	N	11.1				36	N E	4.4	6	N	2.3	23	NNE	4.9			
1100	347	NNW	11.0				64	ENE	2.4	25	NNE	2.6	12	NNE	4.9			
1150	344	NNW	12.6				87	E	2.0	13	NNE	2.9	14	NNE	4.8			
1200	343	NNW	12.8				64	ENE	2.9	11	N	2.8	28	NNE	4.9			
1250	332	NNW	9.8				53	N E	2.7	12	NNE	2.9	15	NNE	3.5			
1300	329	NNW	10.4				45	N E	3.8	1	N	3.2	34	NNE	4.2			
1350	333	NNW	9.7				46	N E	2.9	4	N	2.2	20	NNE	3.5			
1400	337	NNW	8.2				40	N E	4.3	350	N	2.6	11	NNE	4.1			
1450	334	NNW	7.8				49	N E	3.9	338	NNW	3.3	341	NNW	5.4			
1500	331	NNW	8.0				84	E	2.3	336	NNW	4.0	333	NNW	6.0			

高度	16日 7時 0分			16日 8時 0分			16日 9時 0分			16日11時 0分			16日13時 0分			16日15時 0分		
(m)	(deg)		(m/s)	(deg)		(m/s)	(deg)		(m/s)	(deg)		(m/s)	(deg)		(m/s)	(deg)		(m/s)
50	226	S W	0.8	349	C	0.4	164	SSE	3.7	153	SSE	1.9	187	S	0.9	119	ESE	1.8
100	167	SSE	2.0	87	E	0.8	166	SSE	3.7	165	SSE	1.8	153	SSE	2.0	106	ESE	1.1
150	125	S E	5.2	172	S	1.1	169	S	4.3	175	S	1.9	106	ESE	2.1	97	E	1.6
200	127	S E	3.6	157	SSE	0.8	173	S	4.7	174	S	2.1	88	E	1.2	89	E	2.2
250	130	S E	3.7	123	ESE	1.3	172	S	4.3	170	S	1.1	90	E	0.8	102	ESE	2.5
300	131	S E	4.0	159	SSE	4.2	157	SSE	3.6	166	SSE	1.3	106	ESE	1.0	136	S E	2.6
350	133	S E	3.9	156	SSE	4.4	147	SSE	3.5	155	SSE	1.1	120	ESE	1.0	147	SSE	2.8
400	133	S E	3.7	143	S E	3.5	133	S E	4.0	145	S E	0.7	118	ESE	1.0	154	SSE	3.0
450	132	S E	4.0	136	S E	2.3	117	ESE	4.1	139	S E	0.8	117	ESE	1.3	162	SSE	3.6
500	131	S E	4.1	155	SSE	2.2	129	S E	3.9	150	SSE	0.6	146	S E	1.4	175	S	4.7
550	130	S E	4.0	159	SSE	2.4	139	S E	3.9	135	S E	0.5	152	SSE	1.4	181	S	5.6
600	131	S E	4.0	157	SSE	2.8	143	S E	4.6	122	C	0.4	140	S E	1.8	185	S	5.7
650	128	S E	4.3	140	S E	3.7	142	S E	4.6	140	C	0.4	128	S E	2.8	184	S	6.4
700	130	S E	3.9	138	S E	4.6	145	S E	5.2	161	SSE	0.7	145	S E	2.4	182	S	7.2
750	127	S E	4.1	140	S E	5.4	149	SSE	4.8	183	S	1.2	147	SSE	2.5	182	S	7.6
800	128	S E	3.9	136	S E	5.6	150	SSE	5.2	197	SSW	1.9	139	S E	2.7	182	S	8.1
850	129	S E	3.7	135	S E	5.2	150	SSE	4.7	195	SSW	2.9	133	S E	2.5	181	S	8.4
900	125	S E	3.7	136	S E	5.4	149	SSE	4.5	190	S	3.9	149	SSE	2.3	182	S	8.6
950	127	S E	3.6	134	S E	5.1	153	SSE	4.8	183	S	4.4	161	SSE	2.7	182	S	8.9
1000	128	S E	3.8	135	S E	5.0	153	SSE	4.9	182	S	5.1	172	S	3.4	181	S	8.6
1050	130	S E	4.2	134	S E	5.2	160	SSE	4.6	187	S	5.7	183	S	4.6	181	S	8.0
1100	133	S E	3.7	135	S E	5.4	158	SSE	4.9	190	S	6.3	193	SSW	6.3	182	S	8.1
1150	130	S E	2.7	138	S E	5.5	162	SSE	4.7	190	S	7.2	195	SSW	7.1	181	S	8.4
1200	156	SSE	1.9	136	S E	5.0	169	S	4.8	192	SSW	7.4	194	SSW	7.6	183	S	8.3
1250	152	SSE	1.5	141	S E	4.7	172	S	4.8	195	SSW	8.4	193	SSW	8.5	183	S	8.2
1300	166	SSE	1.8	145	S E	3.6	183	S	4.2	197	SSW	8.1	187	S	8.7	184	S	8.9
1350	156	SSE	2.5	166	SSE	3.1	191	S	4.1	199	SSW	7.9	187	S	10.1	185	S	9.7
1400	158	SSE	3.2	174	S	3.1	187	S	4.3	201	SSW	8.1	187	S	10.8	190	S	9.7
1450	160	SSE	3.6	186	S	2.7	183	S	5.0	203	SSW	8.0	187	S	11.4	187	S	11.4
1500	159	SSE	4.4	187	S	2.8	187	S	4.7	202	SSW	8.5	187	S	11.6	192	SSW	10.5

第11－2表　（つづき）

ｺｳﾄﾞ	16日17時 0分		16日18時 0分		16日19時 0分		17日 9時 0分		17日11時 0分		17日13時 0分	
(m)	(deg)	(m/s)	(deg)	(m/s)	(deg)	(m/s)	(deg)	(m/s)	(deg)	(m/s)	(deg)	(m/s)
50	106 ESE	1.7	106 ESE	3.9	271 W	2.4	15 NNE	4.0	321 N W	5.2	300 WNW	2.7
100	97 E	2.0	106 ESE	6.3	273 W	2.5	14 NNE	6.3	331 NNW	5.0	303 WNW	2.3
150	96 E	2.1	107 ESE	6.7			11 N	5.9	339 NNW	4.7	320 N W	2.3
200	89 E	2.4	113 ESE	7.3			10 N	5.8	344 NNW	4.3	332 NNW	2.2
250	91 E	2.5	118 ESE	7.7			11 NNE	6.4	357 N	4.4	334 NNW	1.9
300	92 E	2.6	120 ESE	7.7			22 NNE	6.7	9 N	4.6	343 NNW	2.0
350	95 E	2.5	126 S E	7.8			33 N E	6.8	15 NNE	4.7	1 N	2.4
400	97 E	2.2	132 S E	8.0			29 NNE	8.1	18 NNE	4.9	24 NNE	2.8
450	102 ESE	2.2	136 S E	7.9			22 NNE	9.3	10 N	5.9	51 N E	3.2
500	94 E	2.3	141 S E	7.8			21 NNE	10.1	8 N	6.6	67 ENE	4.2
550	105 ESE	2.5	147 SSE	7.7			21 NNE	10.8	17 NNE	6.7	75 ENE	5.0
600	109 ESE	2.5	153 SSE	7.4			22 NNE	11.2	21 NNE	7.5	64 ENE	4.7
650	114 ESE	2.6	154 SSE	6.8			20 NNE	11.1	24 NNE	8.5	62 ENE	5.0
700	120 ESE	3.6	155 SSE	6.8			17 NNE	10.7	24 NNE	9.9	71 ENE	5.7
750	125 S E	4.4	157 SSE	7.2			18 NNE	10.6	23 NNE	11.1	60 ENE	6.5
800	129 S E	5.6	161 SSE	7.2			16 NNE	10.4	20 NNE	11.5	45 N E	7.8
850	135 S E	6.1	173 S	5.9			9 N	9.2	16 NNE	12.2	27 NNE	10.2
900	143 S E	6.7	191 S	5.2			11 NNE	9.3	10 N	13.1	22 NNE	10.7
950	144 S E	7.2	182 S	5.1			12 NNE	9.8	9 N	13.0	14 NNE	10.5
1000	148 SSE	7.4	183 S	6.2			8 N	10.5	9 N	13.0	1 N	9.7
1050	154 SSE	7.1	185 S	6.6			2 N	9.5	9 N	13.6	354 N	9.1
1100	170 S	6.9	193 SSW	6.7			1 N	8.9	9 N	12.2	357 N	9.1
1150	181 S	7.2	186 S	7.7			7 N	8.8	8 N	11.1	356 N	8.4
1200	187 S	7.0	186 S	8.5					6 N	11.0	358 N	8.7
1250	179 S	6.6	179 S	9.4					6 N	11.2	359 N	8.5
1300			182 S	8.5					3 N	9.2	350 N	7.9
1350			182 S	7.9					5 N	7.9	342 NNW	8.2
1400			178 S	6.2					10 N	8.0	340 NNW	8.9
1450			178 S	6.9					12 NNE	8.0	337 NNW	9.2
1500			173 S	8.4					12 NNE	5.9	332 NNW	9.2

ｺｳﾄﾞ	17日15時 0分		17日17時 0分		18日 6時 0分		18日 7時 0分		18日 8時 0分		18日 9時 0分	
(m)	(deg)	(m/s)	(deg)	(m/s)	(deg)	(m/s)	(deg)	(m/s)	(deg)	(m/s)	(deg)	(m/s)
50	352 N	3.5	105 ESE	1.2	142 S E	1.0	142 S E	0.8	304 C	0.3	129 S E	0.6
100	16 NNE	5.2	95 E	0.7	108 ESE	1.3	127 S E	1.0	21 C	0.2	126 C	0.4
150	22 NNE	5.2	55 N E	0.5	81 E	0.8	106 ESE	1.0	46 N E	1.0	131 C	0.4
200	21 NNE	4.6	8 N	0.7	170 S	0.7	91 E	1.3	71 ENE	0.6	130 C	0.4
250	21 NNE	4.5	9 N	0.8	235 S W	0.7	199 SSW	0.9	45 N E	0.7	121 ESE	0.7
300	15 NNE	6.4	17 NNE	1.2	215 S W	0.8	249 WSW	0.8	56 ENE	0.9	106 ESE	1.8
350	27 NNE	6.6	33 NNE	1.8	234 S W	2.6	234 S W	0.8	41 N E	1.2	95 E	3.4
400	28 NNE	5.8	8 N	2.3	248 WSW	2.2	249 WSW	0.8	58 ENE	2.2	88 E	4.8
450	14 NNE	4.5	355 N	3.8	247 WSW	2.4	255 WSW	0.9	61 ENE	2.1	83 E	4.4
500	18 NNE	5.3	4 N	4.2	245 WSW	3.2	357 N	1.2	62 ENE	2.6	82 E	4.4
550	20 NNE	6.0	9 N	5.5	243 WSW	1.9	29 NNE	1.2	66 ENE	2.3	86 E	3.5
600	24 NNE	5.9	14 NNE	7.4	250 WSW	0.9	60 ENE	1.1	72 ENE	3.0	107 ESE	3.4
650	32 NNE	4.7	17 NNE	9.1	195 C	0.3	92 E	1.2	84 E	3.4	116 ESE	3.6
700	37 N E	4.4	14 NNE	10.5	171 C	0.3	127 S E	1.3	103 ESE	2.8	117 ESE	4.0
750	41 N E	3.9	12 NNE	11.7	155 SSE	1.1	148 SSE	1.7	119 ESE	2.5	125 S E	4.3
800	46 N E	3.1	9 N	12.2	159 SSE	2.2	152 SSE	1.9	131 S E	2.6	129 S E	4.0
850	45 N E	3.9	8 N	12.2	174 S	3.1	153 SSE	2.0	145 S E	3.1	140 S E	3.4
900	40 N E	6.7	7 N	11.2	191 S	3.1	133 S E	2.0	151 SSE	3.0	143 S E	4.3
950	24 NNE	9.0	8 N	11.0	185 S	3.0	180 S	3.6	153 SSE	2.5	149 SSE	3.9
1000	21 NNE	10.8	6 N	9.2	188 S	3.4	172 S	2.6	149 SSE	2.4	145 S E	3.6
1050	20 NNE	11.1	2 N	8.9	192 SSW	4.0	177 S	2.6	163 SSE	2.4	147 SSE	3.5
1100	21 NNE	10.8	358 N	8.6	197 SSW	4.4	176 S	3.0	170 S	2.7	163 SSE	3.6
1150	18 NNE	10.4	357 N	9.0	197 SSW	3.9	181 S	3.4	159 SSE	3.6	184 S	3.6
1200	16 NNE	9.7	350 N	8.2	195 SSW	4.0	195 SSW	3.1	158 SSE	4.1	192 SSW	3.9
1250	11 NNE	9.6	349 N	9.2	193 SSW	3.8	200 SSW	4.0	171 S	3.9	191 S	4.7
1300	5 N	8.9	349 N	9.3	193 SSW	3.4	198 SSW	4.5	180 S	3.9	192 SSW	4.4
1350	357 N	8.5	350 N	7.4	212 SSW	3.4	194 SSW	4.3	208 SSW	3.5	207 SSW	4.9
1400			357 N	8.4	223 S W	3.7	190 S	4.5	212 SSW	3.7	215 S W	2.9
1450			358 N	9.4	233 S W	4.4	196 SSW	4.2	242 WSW	4.5	241 WSW	3.7
1500			359 N	7.2	252 WSW	3.8	209 SSW	3.9	243 WSW	4.4	251 WSW	3.8

第11－2表　（つづき）

コウド	18日11時 0分		18日13時 0分		18日15時 0分		18日17時 0分		18日18時 0分		18日19時 0分	
(m)	(deg)	(m/s)	(deg)	(m/s)	(deg)	(m/s)	(deg)	(m/s)	(deg)	(m/s)	(deg)	(m/s)
50	268 C	0.1	142 S E	2.5	126 S E	2.7	110 ESE	9.1	109 ESE	9.9	115 ESE	7.8
100	277 W	1.1	154 SSE	3.2	132 S E	2.9	114 ESE	13.3	111 ESE	10.0	111 ESE	10.5
150	266 W	2.0	156 SSE	3.4	135 S E	3.6	114 ESE	12.3	113 ESE	9.5	112 ESE	10.6
200	239 WSW	2.1	151 SSE	4.0	133 S E	4.1	115 ESE	11.9	114 ESE	9.6	114 ESE	9.7
250	210 SSW	2.3	154 SSE	4.6	122 ESE	4.1	115 ESE	10.8	114 ESE	10.5	113 ESE	9.5
300	176 S	2.7	150 SSE	4.4	136 S E	3.9	128 S E	10.3	116 ESE	9.4	112 ESE	8.8
350	163 SSE	2.7	136 S E	3.8	148 SSE	4.9	124 S E	10.6	113 ESE	7.5	114 ESE	7.2
400	161 SSE	2.4	145 S E	2.3	153 SSE	6.2	131 S E	7.8	120 ESE	6.1	123 ESE	6.1
450	159 SSE	2.3	148 SSE	2.0	144 S E	7.0	130 S E	7.9	123 ESE	5.3	142 S E	5.5
500	154 SSE	2.2	144 S E	2.3	132 S E	5.8	131 S E	7.2	117 ESE	5.8	135 S E	4.3
550	139 S E	2.1	128 S E	3.4	123 ESE	5.1	133 S E	6.7	114 ESE	5.5	124 S E	3.1
600	129 S E	2.4	118 ESE	4.2	122 ESE	6.2	130 S E	7.7	114 ESE	4.1	105 ESE	3.2
650	123 ESE	3.1	122 ESE	5.0	123 ESE	7.1	130 S E	7.6	118 ESE	3.6	97 E	2.8
700	122 ESE	4.0	120 ESE	3.8	124 S E	6.3	134 S E	6.1	125 S E	3.9	107 ESE	1.5
750	122 ESE	4.9	119 ESE	4.0	124 S E	5.7	138 S E	4.8	144 S E	3.3	93 E	1.5
800	121 ESE	5.1	104 ESE	4.3	124 S E	5.6	170 S	2.6	169 SSE	2.2	77 ENE	2.1
850	122 ESE	5.3	86 E	2.7	128 S E	5.6	207 SSW	1.0	185 S	2.0	80 E	3.1
900	125 S E	5.5	115 ESE	2.9	125 S E	4.2	240 WSW	1.5	201 SSW	1.9	125 S E	2.2
950	136 S E	5.6	116 ESE	3.2	105 ESE	2.9	240 WSW	1.3	216 S W	1.6	196 SSW	0.8
1000	151 SSE	5.0	116 ESE	3.3	91 E	2.5	233 S W	1.1	210 SSW	1.4	277 W	1.5
1050	171 S	2.4	110 ESE	2.9	94 E	2.7	229 S W	0.9	206 SSW	1.2	211 SSW	0.5
1100	194 SSW	2.2	120 ESE	2.2	111 ESE	1.4	245 WSW	0.8	199 SSW	1.3	199 SSW	0.7
1150	212 SSW	2.4	139 S E	1.3	153 SSE	0.7	254 WSW	0.9	191 S	0.9	206 SSW	1.0
1200	221 S W	2.3	136 S E	1.4	198 SSW	0.5	280 W	0.8	205 SSW	0.6	208 SSW	1.6
1250	220 S W	1.8	159 SSE	1.6	237 WSW	0.5	314 N W	0.6	208 C	0.4	207 SSW	1.5
1300	232 S W	1.6	174 S	1.4	262 W	0.8	359 N	0.5	217 C	0.3	225 S W	1.2
1350	251 WSW	1.3	184 S	1.8	279 W	1.8	5 N	0.5	191 C	0.3	247 WSW	1.6
1400	285 WNW	1.3	184 S	1.8	284 WNW	2.3	340 NNW	1.1	148 C	0.3	249 WSW	1.7
1450	302 WNW	1.8	175 S	2.1	268 W	2.2	342 NNW	1.5	81 E	0.6	247 WSW	1.1
1500	291 WNW	3.0	178 S	2.4	261 W	2.5	342 NNW	1.6	20 NNE	1.1	237 WSW	0.9

コウド	19日 9時 0分		19日11時 0分		日 時 分		日 時 分		日 時 分		日 時 分	
(m)	(deg)	(m/s)	(deg)	(m/s)	(deg)	(m/s)	(deg)	(m/s)	(deg)	(m/s)	(deg)	(m/s)
50	90 E	5.9										
100	77 ENE	6.1										
150	85 E	9.6										
200	88 E	9.8										
250	87 E	11.6										
300	80 E	12.4										
350	78 ENE	11.7										
400	77 ENE	12.1										
450	85 E	11.6										
500	87 E	13.1										
550	86 E	12.3										
600	85 E	10.8										
650	83 E	12.4										
700	84 E	12.5										
750	84 E	12.3										
800	85 E	12.2										
850	84 E	12.1										
900	89 E	11.3										
950	91 E	11.0										
1000												
1050												
1100												
1150												
1200												
1250												
1300												
1350												
1400												
1450												
1500												

第12－1表　XONDARによる上層風観測結果（地点W21）

10/15/84　9: 0　10-MIN. AVE.

ALT M	DIR DEG	U M/SEC	W M/SEC	SD DEG	SU M/SEC	SW M/SEC
100	341	3.7	0.1	11.9	0.9	0.8
150	340	4.4	0.1	12.6	1.0	1.0
200	340	4.7	0.1	12.8	1.0	1.0
250	347	5.0	-0.0	15.8	1.0	1.1
300	349	5.6	0.0	18.0	1.2	1.3
350	347	6.2	-0.1	12.4	1.3	1.1
400	2	7.0	-0.4	7.5	2.6	1.0
450	344	7.1	-0.0	10.0	2.1	0.9
500	--	--	-0.0	--	--	1.1
550	--	--	0.4	--	--	1.2

10/15/84　10: 0　10-MIN. AVE.

ALT M	DIR DEG	U M/SEC	W M/SEC	SD DEG	SU M/SEC	SW M/SEC
100	319	2.4	0.5	19.6	0.7	1.0
150	335	2.5	0.3	17.5	0.9	1.2
200	342	2.6	0.5	18.3	1.1	1.1
250	348	3.0	0.6	18.5	1.1	1.2
300	348	3.2	0.8	23.9	1.7	1.3
350	345	3.1	0.9	17.4	1.4	1.1
400	6	4.3	0.7	15.8	1.5	1.2
450	17	3.4	1.0	26.9	4.1	1.0
500	54	3.6	0.7	--	--	0.7
550	--	--	--	--	--	--

10/15/84　9:10　10-MIN. AVE.

ALT M	DIR DEG	U M/SEC	W M/SEC	SD DEG	SU M/SEC	SW M/SEC
100	323	2.5	0.6	17.2	0.7	0.7
150	333	3.0	0.5	16.2	0.9	0.9
200	349	3.6	0.3	14.9	0.9	0.8
250	344	3.8	0.5	12.2	1.0	0.9
300	354	4.4	0.5	15.2	1.4	0.9
350	346	4.5	0.7	15.9	1.7	1.1
400	359	5.1	0.6	9.9	1.7	1.1
450	336	4.9	1.0	30.8	2.4	1.1
500	353	3.1	1.4	--	--	0.9
550	--	--	0.7	--	--	1.2

10/15/84　10:10　10-MIN. AVE.

ALT M	DIR DEG	U M/SEC	W M/SEC	SD DEG	SU M/SEC	SW M/SEC
100	358	1.6	0.0	29.6	0.9	1.0
150	4	2.1	0.1	25.3	0.9	1.0
200	360	2.4	0.4	27.4	0.8	0.9
250	356	2.5	0.8	25.4	0.6	0.8
300	2	2.9	1.0	22.1	0.4	0.7
350	6	3.6	1.4	16.7	1.1	0.7
400	7	3.0	1.6	26.0	0.8	0.9
450	11	4.5	1.6	14.9	1.1	0.9
500	12	5.1	1.5	--	--	0.7
550	--	--	1.8	--	--	0.5

10/15/84　9:20　10-MIN. AVE.

ALT M	DIR DEG	U M/SEC	W M/SEC	SD DEG	SU M/SEC	SW M/SEC
100	336	2.4	0.8	23.6	1.0	0.7
150	336	2.9	1.0	18.9	1.0	0.9
200	334	3.0	1.2	19.7	1.1	0.8
250	347	3.1	1.0	15.7	1.2	0.8
300	345	2.9	1.1	18.6	1.0	0.8
350	344	2.9	1.2	24.4	1.7	0.7
400	326	2.8	1.6	38.8	1.4	0.7
450	341	2.2	1.6	30.8	1.3	0.3
500	34	10.6	0.6	10.4	0.1	0.0
550	--	--	1.9	--	--	--

10/15/84　11:20　10-MIN. AVE.

ALT M	DIR DEG	U M/SEC	W M/SEC	SD DEG	SU M/SEC	SW M/SEC
100	--	--	-0.0	--	--	0.9
150	22	5.6	-0.3	11.1	0.6	0.9
200	17	5.7	-0.2	9.1	1.5	0.8
250	15	4.5	-0.3	6.9	0.5	0.7
300	191	17.3	-0.2	--	--	0.6
350	193	16.9	-0.2	--	--	0.2
400	--	--	-0.5	--	--	0.3
450	--	--	-0.2	--	--	0.3
500	--	--	--	--	--	--
550	--	--	--	--	--	--

10/15/84　9:30　10-MIN. AVE.

ALT M	DIR DEG	U M/SEC	W M/SEC	SD DEG	SU M/SEC	SW M/SEC
100	313	2.8	0.3	12.4	0.5	0.6
150	316	3.0	0.3	13.0	0.6	0.7
200	326	3.0	0.3	14.9	0.7	0.6
250	327	2.6	0.4	17.5	0.7	0.6
300	349	2.4	0.5	12.9	0.6	0.5
350	352	2.8	0.7	16.9	1.0	0.5
400	14	3.8	0.8	15.7	1.1	0.2
450	26	5.2	0.8	14.0	1.8	0.6
500	40	7.4	-0.1	--	--	--
550	--	--	--	--	--	--

10/15/84　10:30　10-MIN. AVE.

ALT M	DIR DEG	U M/SEC	W M/SEC	SD DEG	SU M/SEC	SW M/SEC
100	41	4.3	-0.6	7.2	0.9	0.7
150	37	4.2	-0.3	10.5	1.4	0.9
200	34	3.9	-0.0	9.8	0.7	0.8
250	36	4.2	-0.1	10.0	1.1	0.6
300	39	4.3	-0.2	14.9	0.9	0.5
350	50	2.9	-0.2	--	--	0.5
400	--	--	-0.3	--	--	0.5
450	--	--	-0.1	--	--	0.7
500	--	--	-0.3	--	--	0.2
550	--	--	-0.3	--	--	--

10/15/84　11:30　10-MIN. AVE.

ALT M	DIR DEG	U M/SEC	W M/SEC	SD DEG	SU M/SEC	SW M/SEC
100	28	4.6	-0.3	7.2	0.8	0.8
150	21	5.0	-0.3	7.9	0.7	0.7
200	16	5.6	-0.3	7.1	0.8	0.6
250	18	5.6	-0.4	6.4	0.5	0.6
300	17	5.4	-0.4	9.4	0.4	0.5
350	11	5.1	-0.3	6.6	1.1	0.5
400	--	--	-0.1	--	--	0.4
450	--	--	0.0	--	--	0.5
500	--	--	-0.4	--	--	0.4
550	--	--	--	--	--	--

10/15/84　9:40　10-MIN. AVE.

ALT M	DIR DEG	U M/SEC	W M/SEC	SD DEG	SU M/SEC	SW M/SEC
100	321	2.6	0.3	20.7	0.6	0.6
150	329	2.5	0.4	19.3	0.7	0.8
200	325	2.5	0.6	20.8	0.8	0.7
250	336	2.3	0.8	26.2	1.0	0.7
300	335	2.0	1.0	27.0	0.8	0.7
350	355	2.4	1.1	15.1	0.9	0.5
400	359	2.0	1.4	19.5	0.7	0.4
450	9	3.5	1.4	15.6	0.8	0.4
500	--	--	1.4	--	--	0.5
550	--	--	1.6	--	--	0.6

10/15/84　10:40　10-MIN. AVE.

ALT M	DIR DEG	U M/SEC	W M/SEC	SD DEG	SU M/SEC	SW M/SEC
100	48	2.7	0.1	31.5	1.1	0.8
150	50	2.9	-0.2	22.2	1.0	1.0
200	46	3.4	-0.2	23.0	0.6	1.0
250	45	3.5	-0.2	26.5	1.0	1.1
300	50	3.6	-0.1	26.9	1.1	1.1
350	28	4.4	0.2	14.1	0.4	1.1
400	48	3.4	0.3	--	--	1.1
450	--	--	0.5	--	--	0.8
500	--	--	0.5	--	--	0.6
550	--	--	0.5	--	--	0.8

10/15/84　11:40　10-MIN. AVE.

ALT M	DIR DEG	U M/SEC	W M/SEC	SD DEG	SU M/SEC	SW M/SEC
100	49	1.6	0.0	28.1	1.0	0.8
150	48	2.7	-0.2	24.3	0.9	0.8
200	43	2.7	-0.2	21.9	0.8	0.8
250	40	2.9	-0.4	17.4	1.0	0.8
300	37	4.0	-0.6	10.0	0.7	0.7
350	31	4.8	-0.7	13.1	1.1	0.6
400	25	5.0	-0.6	13.4	1.5	0.7
450	--	--	-0.2	--	--	0.9
500	--	--	-0.8	--	--	--
550	--	--	0.4	--	--	1.2

10/15/84　9:50　10-MIN. AVE.

ALT M	DIR DEG	U M/SEC	W M/SEC	SD DEG	SU M/SEC	SW M/SEC
100	323	1.4	0.9	27.2	0.8	0.7
150	353	1.7	0.9	26.1	0.8	0.9
200	9	1.8	1.1	31.1	0.9	0.8
250	18	1.8	1.4	37.8	1.0	0.7
300	8	2.0	1.8	36.3	0.8	0.7
350	10	2.7	1.9	37.2	1.6	0.6
400	35	3.0	1.9	47.2	1.5	0.4
450	359	2.6	2.1	32.7	1.2	0.3
500	318	1.0	2.3	--	--	0.5
550	--	--	2.8	--	--	0.3

10/15/84　11:50　10-MIN. AVE.

ALT M	DIR DEG	U M/SEC	W M/SEC	SD DEG	SU M/SEC	SW M/SEC
100	26	3.1	-0.1	12.6	1.0	0.7
150	27	3.7	-0.1	13.3	0.9	0.9
200	26	3.8	0.0	12.7	0.8	1.0
250	28	4.1	-0.1	12.2	0.6	0.9
300	22	4.4	0.2	12.6	1.3	1.0
350	29	4.8	-0.0	13.5	0.5	0.9
400	21	4.7	0.2	21.4	0.6	1.0
450	--	--	0.2	--	--	1.1
500	--	--	1.6	--	--	0.5
550	--	--	--	--	--	--

第12－1表　（つづき）

10/15/84　12: 0　10-MIN. AVE.

ALT M	DIR DEG	U M/SEC	W M/SEC	SD DEG	SU M/SEC	SW M/SEC
100	27	4.1	-0.0	10.6	1.0	0.9
150	26	4.7	-0.0	10.3	0.8	1.0
200	20	4.5	0.2	10.6	0.6	0.9
250	18	4.6	0.1	11.9	0.7	1.0
300	15	4.2	0.3	17.6	1.9	0.9
350	25	4.3	0.2	17.4	1.2	1.2
400	27	5.2	0.3	9.1	2.4	1.1
450	--	--	-0.1	--	--	0.9
500	--	--	-0.3	--	--	0.2
550	--	--	-0.3	--	--	--

10/15/84　13: 0　10-MIN. AVE.

ALT M	DIR DEG	U M/SEC	W M/SEC	SD DEG	SU M/SEC	SW M/SEC
100	30	1.2	-0.1	28.6	1.0	0.8
150	43	1.6	-0.2	29.3	1.2	0.9
200	44	2.4	-0.2	18.7	0.8	1.1
250	46	3.3	-0.3	15.4	0.9	1.2
300	39	3.4	-0.1	17.9	1.0	1.5
350	33	4.3	-0.1	15.7	1.0	1.5
400	24	5.2	0.0	21.0	1.5	1.6
450	25	3.6	0.4	10.5	1.6	1.7
500	--	--	1.1	--	--	1.9
550	--	--	0.3	--	--	--

10/15/84　14: 0　10-MIN. AVE.

ALT M	DIR DEG	U M/SEC	W M/SEC	SD DEG	SU M/SEC	SW M/SEC
100	149	3.1	0.0	38.2	2.4	0.6
150	130	2.3	0.2	25.2	0.6	0.8
200	112	1.7	0.4	32.9	0.4	0.6
250	104	1.6	0.5	12.4	0.6	0.5
300	181	10.0	0.6	--	--	0.4
350	169	3.8	0.8	--	--	0.5
400	--	--	1.1	--	--	0.5
450	--	--	1.3	--	--	0.6
500	--	--	1.5	--	--	0.7
550	--	--	2.0	--	--	0.5

10/15/84　12:10　10-MIN. AVE.

ALT M	DIR DEG	U M/SEC	W M/SEC	SD DEG	SU M/SEC	SW M/SEC
100	22	3.8	-0.1	10.9	0.9	0.8
150	25	4.8	-0.4	9.6	0.7	0.8
200	22	5.0	-0.3	7.2	0.9	0.9
250	20	4.5	-0.1	8.1	0.8	1.0
300	23	5.3	-0.3	11.1	1.1	1.2
350	20	5.2	-0.3	11.2	0.6	1.1
400	9	3.8	0.2	26.5	2.7	1.3
450	--	--	-0.6	--	--	1.1
500	--	--	0.1	--	--	--
550	--	--	0.6	--	--	--

10/15/84　13:10　10-MIN. AVE.

ALT M	DIR DEG	U M/SEC	W M/SEC	SD DEG	SU M/SEC	SW M/SEC
100	24	2.8	-0.1	15.5	0.9	0.8
150	27	3.3	-0.1	16.0	1.0	0.9
200	22	3.3	0.1	13.5	1.2	0.8
250	28	3.5	0.1	12.8	1.1	0.7
300	27	3.8	0.0	10.3	1.3	0.8
350	31	4.3	-0.2	8.9	0.8	0.9
400	37	5.0	-0.6	10.2	1.5	0.8
450	13	1.6	-0.2	57.2	1.9	1.0
500	--	--	-1.1	--	--	--
550	--	--	-0.8	--	--	--

10/15/84　14:10　10-MIN. AVE.

ALT M	DIR DEG	U M/SEC	W M/SEC	SD DEG	SU M/SEC	SW M/SEC
100	108	2.8	0.3	16.5	0.7	0.9
150	115	2.9	0.5	18.0	0.9	1.0
200	112	3.1	0.5	17.7	1.2	1.1
250	108	3.0	0.6	10.3	0.9	1.0
300	116	3.4	0.4	--	--	1.1
350	--	--	0.6	--	--	0.9
400	--	--	0.5	--	--	1.0
450	--	--	0.6	--	--	1.1
500	--	--	0.7	--	--	0.8
550	--	--	-0.1	--	--	1.4

10/15/84　12:20　10-MIN. AVE.

ALT M	DIR DEG	U M/SEC	W M/SEC	SD DEG	SU M/SEC	SW M/SEC
100	29	3.3	0.1	12.8	0.9	0.9
150	21	3.3	0.4	13.6	0.8	1.0
200	21	3.6	0.5	12.3	0.9	1.0
250	21	3.9	0.5	13.0	1.1	0.9
300	19	3.9	0.4	11.4	1.4	0.9
350	14	4.2	0.4	13.8	1.3	0.9
400	14	4.1	0.5	15.1	1.8	0.9
450	345	2.4	0.7	50.4	2.7	0.4
500	--	--	0.2	--	--	0.3
550	--	--	--	--	--	--

10/15/84　13:20　10-MIN. AVE.

ALT M	DIR DEG	U M/SEC	W M/SEC	SD DEG	SU M/SEC	SW M/SEC
100	20	1.9	-0.3	25.5	0.7	1.0
150	18	2.2	-0.4	18.0	0.8	1.0
200	22	2.4	-0.5	15.0	0.9	0.9
250	28	3.1	-0.8	16.1	0.9	0.9
300	26	3.3	-0.8	14.7	0.7	0.9
350	18	2.4	-1.0	40.8	2.5	0.9
400	29	3.8	-1.3	18.8	3.0	0.9
450	242	1.3	-1.1	53.3	2.7	--
500	--	--	--	--	--	--
550	--	--	--	--	--	--

10/15/84　14:20　10-MIN. AVE.

ALT M	DIR DEG	U M/SEC	W M/SEC	SD DEG	SU M/SEC	SW M/SEC
100	133	4.2	0.0	22.6	1.4	0.7
150	132	4.5	0.0	11.1	0.7	0.8
200	128	4.7	0.0	9.8	0.8	0.8
250	127	4.7	0.1	17.8	0.5	0.8
300	127	5.6	-0.0	5.5	0.8	0.5
350	133	5.8	-0.0	7.5	0.8	0.4
400	--	--	-0.1	--	--	0.5
450	--	--	-0.0	--	--	0.4
500	--	--	-0.0	--	--	0.4
550	--	--	0.0	--	--	0.3

10/15/84　12:30　10-MIN. AVE.

ALT M	DIR DEG	U M/SEC	W M/SEC	SD DEG	SU M/SEC	SW M/SEC
100	29	2.3	-0.2	19.6	1.2	1.0
150	27	3.0	-0.4	12.9	0.9	1.1
200	29	3.1	-0.4	16.4	0.7	1.3
250	28	3.3	-0.5	13.7	0.7	1.3
300	32	3.4	-0.7	12.2	0.6	1.1
350	28	2.4	-0.6	19.5	1.7	1.1
400	31	4.0	-0.5	12.8	1.8	0.8
450	--	--	-0.8	--	--	0.8
500	--	--	-0.4	--	--	1.2
550	--	--	--	--	--	--

10/15/84　13:30　10-MIN. AVE.

ALT M	DIR DEG	U M/SEC	W M/SEC	SD DEG	SU M/SEC	SW M/SEC
100	21	2.6	-0.2	12.4	0.9	0.8
150	16	3.1	-0.2	10.5	0.8	0.9
200	16	3.3	-0.1	12.0	0.7	0.9
250	15	2.9	0.1	13.5	0.6	1.0
300	18	3.3	-0.1	11.5	0.9	1.1
350	320	2.5	1.1	44.3	1.6	1.4
400	328	1.8	1.5	42.2	1.3	--
450	336	2.0	1.8	48.4	2.2	--
500	--	--	1.9	--	--	--
550	--	--	4.8	--	--	--

10/15/84　14:30　10-MIN. AVE.

ALT M	DIR DEG	U M/SEC	W M/SEC	SD DEG	SU M/SEC	SW M/SEC
100	132	4.9	0.3	9.0	0.7	0.8
150	130	5.6	0.2	8.1	0.8	1.0
200	128	5.9	0.2	10.0	0.7	0.7
250	125	6.3	0.2	6.5	0.7	0.8
300	127	6.5	0.2	7.1	0.8	0.8
350	127	6.6	0.1	14.7	1.3	0.9
400	115	5.7	0.3	--	--	1.0
450	--	--	-0.0	--	--	0.5
500	--	--	0.0	--	--	0.3
550	--	--	-0.0	--	--	0.2

10/15/84　12:40　10-MIN. AVE.

ALT M	DIR DEG	U M/SEC	W M/SEC	SD DEG	SU M/SEC	SW M/SEC
100	19	1.7	0.1	24.0	1.3	0.9
150	18	2.0	0.0	24.5	1.5	1.1
200	16	2.4	-0.0	21.6	1.3	1.1
250	11	2.2	0.1	18.4	1.5	0.9
300	20	2.4	-0.3	20.5	1.3	0.8
350	29	4.0	-0.7	14.1	2.3	1.0
400	19	2.5	-0.3	29.3	3.4	1.2
450	4	3.9	-0.3	--	--	0.5
500	--	--	-1.2	--	--	0.2
550	--	--	-0.8	--	--	--

10/15/84　13:40　10-MIN. AVE.

ALT M	DIR DEG	U M/SEC	W M/SEC	SD DEG	SU M/SEC	SW M/SEC
100	17	1.4	-0.2	16.4	1.0	0.6
150	18	2.1	-0.4	16.6	0.7	0.7
200	20	3.2	-0.7	11.7	0.9	0.5
250	23	3.8	-1.0	9.6	0.7	0.4
300	15	3.0	-0.8	8.7	1.3	0.5
350	13	4.8	-1.0	--	--	0.5
400	349	3.7	-0.8	--	--	0.5
450	--	--	-0.6	--	--	0.7
500	--	--	--	--	--	--
550	--	--	--	--	--	--

10/15/84　14:40　10-MIN. AVE.

ALT M	DIR DEG	U M/SEC	W M/SEC	SD DEG	SU M/SEC	SW M/SEC
100	138	5.0	-0.0	7.8	0.8	0.6
150	135	5.0	-0.2	10.0	0.8	0.8
200	136	5.4	-0.2	7.9	0.9	0.8
250	128	5.2	-0.2	8.8	0.8	0.6
300	131	5.6	-0.2	6.2	0.8	0.5
350	149	7.5	-0.2	32.5	4.8	0.6
400	--	--	-0.3	--	--	0.5
450	--	--	-0.1	--	--	0.4
500	--	--	-0.3	--	--	0.3
550	--	--	-0.1	--	--	0.2

10/15/84　12:50　10-MIN. AVE.

ALT M	DIR DEG	U M/SEC	W M/SEC	SD DEG	SU M/SEC	SW M/SEC
100	10	2.7	-0.0	10.3	0.8	0.7
150	15	3.1	-0.2	10.2	1.0	0.8
200	23	3.2	-0.4	12.3	0.9	0.7
250	24	3.1	-0.4	15.3	0.9	0.7
300	26	3.7	-0.6	9.9	0.9	0.7
350	22	2.9	-0.4	10.7	0.7	0.6
400	20	2.6	-0.4	25.0	2.1	0.6
450	19	3.8	-0.5	11.5	1.3	0.0
500	--	--	-0.3	--	--	--
550	--	--	-0.4	--	--	0.1

10/15/84　13:50　10-MIN. AVE.

ALT M	DIR DEG	U M/SEC	W M/SEC	SD DEG	SU M/SEC	SW M/SEC
100	46	1.4	0.2	33.0	0.5	1.0
150	52	1.0	0.4	27.6	0.6	1.0
200	52	1.4	0.3	19.4	0.6	1.0
250	54	1.2	0.1	33.7	0.6	1.0
300	--	--	0.3	--	--	0.8
350	185	6.1	-0.1	--	--	0.7
400	--	--	0.3	--	--	0.6
450	--	--	0.9	--	--	0.1
500	--	--	--	--	--	--
550	--	--	--	--	--	--

10/15/84　14:50　10-MIN. AVE.

ALT M	DIR DEG	U M/SEC	W M/SEC	SD DEG	SU M/SEC	SW M/SEC
100	144	3.9	0.0	7.2	0.5	0.4
150	138	4.6	-0.1	5.4	0.4	0.5
200	128	5.1	-0.2	6.9	0.6	0.5
250	126	5.0	-0.1	7.3	0.6	0.3
300	122	5.2	-0.1	11.3	0.5	0.2
350	139	6.5	-0.0	23.5	1.1	0.2
400	--	--	-0.2	--	--	0.2
450	--	--	-0.2	--	--	0.2
500	--	--	-0.2	--	--	0.2
550	--	--	0.2	--	--	0.1

第12－1表　（つづき）

10/15/84　15: 0　10-MIN. AVE.

ALT M	DIR DEG	U M/SEC	W M/SEC	SD DEG	SU M/SEC	SW M/SEC
100	135	3.5	0.4	11.3	0.6	0.6
150	129	3.9	0.3	10.4	0.7	0.7
200	129	4.4	0.3	7.5	0.7	0.6
250	127	4.9	0.2	8.4	0.6	0.4
300	125	5.1	0.2	7.9	0.6	0.4
350	126	5.4	0.1	15.2	0.9	0.3
400	129	5.6	0.2	6.0	0.6	0.3
450	--	--	-0.3	--	--	0.1
500	--	--	-0.1	--	--	0.1
550	--	--	-0.2	--	--	0.3

?
10/15/84　16: 0　10-MIN. AVE.

ALT M	DIR DEG	U M/SEC	W M/SEC	SD DEG	SU M/SEC	SW M/SEC
100	139	2.5	0.2	9.2	0.5	0.4
150	135	2.9	0.3	12.4	0.8	0.5
200	131	3.7	0.2	10.4	0.8	0.4
250	132	4.2	0.2	7.7	0.8	0.4
300	127	5.0	0.1	6.4	0.8	0.3
350	127	5.5	0.2	5.9	0.7	0.3
400	117	5.8	0.2	6.9	0.5	0.1
450	--	--	0.3	--	--	0.2
500	--	--	--	--	--	--
550	--	--	1.1	--	--	--

10/15/84　17: 0　10-MIN. AVE.

ALT M	DIR DEG	U M/SEC	W M/SEC	SD DEG	SU M/SEC	SW M/SEC
100	122	3.2	0.2	8.9	0.4	0.3
150	117	4.5	0.0	8.5	0.8	0.5
200	121	5.4	0.1	7.9	0.5	0.5
250	121	5.6	0.2	8.4	0.6	0.3
300	117	6.2	0.0	3.5	0.6	0.1
350	116	6.6	-0.0	6.6	0.4	0.2
400	108	6.6	0.1	--	--	0.1
450	--	--	0.1	--	--	0.1
500	--	--	0.0	--	--	--
550	--	--	0.0	--	--	--

10/15/84　15:10　10-MIN. AVE.

ALT M	DIR DEG	U M/SEC	W M/SEC	SD DEG	SU M/SEC	SW M/SEC
100	142	4.3	0.3	8.5	0.9	0.5
150	140	4.6	0.2	9.1	0.9	0.6
200	137	5.1	0.2	8.6	0.9	0.5
250	134	5.3	0.2	6.5	0.8	0.6
300	139	5.3	0.3	5.9	0.7	0.4
350	136	5.3	0.2	8.3	0.9	0.5
400	131	5.7	0.4	25.7	2.0	0.4
450	113	5.2	0.6	--	--	0.4
500	--	--	0.4	--	--	0.4
550	--	--	--	--	--	--

10/15/84　16:10　10-MIN. AVE.

ALT M	DIR DEG	U M/SEC	W M/SEC	SD DEG	SU M/SEC	SW M/SEC
100	135	4.3	-0.1	7.2	0.5	0.2
150	133	4.4	-0.1	5.6	0.3	0.3
200	131	4.6	0.0	5.2	0.4	0.2
250	125	5.0	0.1	4.0	0.4	0.2
300	132	5.1	0.3	4.7	0.5	0.2
350	122	5.4	0.2	9.7	0.8	0.3
400	119	5.3	0.3	4.2	0.9	0.0
450	--	--	0.0	--	--	0.1
500	--	--	0.2	--	--	0.1
550	--	--	--	--	--	--

10/15/84　17:10　10-MIN. AVE.

ALT M	DIR DEG	U M/SEC	W M/SEC	SD DEG	SU M/SEC	SW M/SEC
100	110	3.9	0.1	6.9	0.3	0.5
150	112	4.6	0.1	5.2	0.4	0.5
200	112	4.9	0.2	6.3	0.6	0.5
250	115	5.5	0.2	9.2	0.7	0.3
300	113	5.8	0.1	5.5	0.4	0.1
350	113	6.4	0.1	8.8	0.6	0.1
400	--	--	0.0	--	--	0.0
450	--	--	-0.0	--	--	0.0
500	--	--	0.1	--	--	0.1
550	--	--	0.1	--	--	0.1

?
10/15/84　15:20　10-MIN. AVE.

ALT M	DIR DEG	U M/SEC	W M/SEC	SD DEG	SU M/SEC	SW M/SEC
100	146	4.4	-0.0	8.4	0.6	0.5
150	146	4.8	0.1	7.4	0.7	0.6
200	144	5.5	0.1	7.8	0.7	0.5
250	140	5.4	-0.0	7.1	0.6	0.4
300	140	5.5	0.1	8.7	0.6	0.5
350	134	6.1	-0.1	4.2	0.4	0.2
400	130	6.2	-0.0	20.1	1.9	0.2
450	--	--	0.2	--	--	0.1
500	--	--	--	--	--	--
550	--	--	--	--	--	--

10/15/84　16:20　10-MIN. AVE.

ALT M	DIR DEG	U M/SEC	W M/SEC	SD DEG	SU M/SEC	SW M/SEC
100	128	3.7	-0.1	15.3	0.8	0.3
150	123	4.3	-0.2	7.9	0.6	0.3
200	120	4.8	-0.1	6.8	0.4	0.3
250	117	5.1	-0.0	6.5	0.7	0.2
300	120	4.7	-0.0	7.9	0.6	0.2
350	115	5.1	-0.1	9.1	0.8	0.3
400	--	--	-0.2	--	--	0.2
450	--	--	-0.2	--	--	0.2
500	--	--	-0.3	--	--	0.1
550	--	--	-0.5	--	--	0.0

10/15/84　17:20　10-MIN. AVE.

ALT M	DIR DEG	U M/SEC	W M/SEC	SD DEG	SU M/SEC	SW M/SEC
100	112	3.4	0.2	5.4	0.4	0.4
150	116	3.8	0.2	4.0	0.5	0.4
200	117	4.6	0.1	3.0	0.4	0.2
250	117	4.8	0.1	2.7	0.4	0.2
300	118	5.2	0.2	9.9	0.6	0.2
350	118	6.1	0.0	15.4	1.4	0.2
400	--	--	-0.1	--	--	0.1
450	--	--	--	--	--	--
500	--	--	--	--	--	--
550	--	--	--	--	--	--

10/15/84　15:30　10-MIN. AVE.

ALT M	DIR DEG	U M/SEC	W M/SEC	SD DEG	SU M/SEC	SW M/SEC
100	138	4.7	-0.0	24.5	1.3	0.4
150	139	4.9	-0.1	9.4	0.9	0.6
200	133	5.4	-0.2	7.7	1.0	0.7
250	130	5.6	-0.2	8.4	1.1	0.6
300	135	5.6	0.1	9.7	0.9	0.6
350	130	5.5	0.0	8.7	0.8	0.6
400	--	--	0.1	--	--	0.7
450	--	--	-0.2	--	--	0.4
500	--	--	-0.1	--	--	0.1
550	--	--	-0.2	--	--	0.2

10/15/84　16:30　10-MIN. AVE.

ALT M	DIR DEG	U M/SEC	W M/SEC	SD DEG	SU M/SEC	SW M/SEC
100	123	3.2	-0.1	7.7	0.5	0.3
150	125	3.6	-0.1	9.5	0.6	0.3
200	119	4.2	0.0	8.4	0.5	0.2
250	117	4.5	0.1	7.0	0.5	0.2
300	115	4.7	0.1	8.7	0.4	0.2
350	115	5.0	0.2	7.3	0.4	0.2
400	--	--	0.3	--	--	0.1
450	--	--	0.3	--	--	0.3
500	--	--	0.3	--	--	0.0
550	--	--	0.3	--	--	0.2

10/15/84　17:30　10-MIN. AVE.

ALT M	DIR DEG	U M/SEC	W M/SEC	SD DEG	SU M/SEC	SW M/SEC
100	105	2.3	0.2	5.6	0.3	0.4
150	113	3.2	0.2	4.0	0.2	0.3
200	115	3.8	0.3	2.9	0.2	0.2
250	110	4.6	0.2	3.2	0.3	0.2
300	112	5.2	0.2	4.9	0.4	0.2
350	113	6.1	0.2	10.2	0.3	0.2
400	109	7.0	0.2	4.0	0.5	0.1
450	--	--	0.0	--	--	--
500	--	--	--	--	--	--
550	--	--	--	--	--	--

10/15/84　15:40　10-MIN. AVE.

ALT M	DIR DEG	U M/SEC	W M/SEC	SD DEG	SU M/SEC	SW M/SEC
100	128	3.5	0.3	10.0	0.6	0.5
150	126	3.9	0.2	6.9	0.6	0.5
200	124	4.4	0.1	6.5	0.6	0.4
250	120	4.8	0.2	9.9	0.5	0.3
300	130	5.8	0.2	1.8	0.7	0.3
350	--	--	0.0	--	--	0.0
400	--	--	0.0	--	--	0.2
450	--	--	0.1	--	--	0.2
500	--	--	0.4	--	--	0.3
550	--	--	0.2	--	--	0.1

10/15/84　16:40　10-MIN. AVE.

ALT M	DIR DEG	U M/SEC	W M/SEC	SD DEG	SU M/SEC	SW M/SEC
100	126	3.9	-0.0	7.3	0.4	0.3
150	128	4.3	0.1	6.9	0.5	0.4
200	127	5.3	0.2	5.7	0.5	0.2
250	125	5.7	0.2	3.6	0.3	0.2
300	127	6.3	0.3	5.0	0.5	0.2
350	125	6.4	0.3	11.2	1.2	0.1
400	116	6.7	0.1	2.9	0.5	0.1
450	--	--	0.3	--	--	0.2
500	--	--	0.0	--	--	--
550	--	--	--	--	--	--

10/15/84　17:40　10-MIN. AVE.

ALT M	DIR DEG	U M/SEC	W M/SEC	SD DEG	SU M/SEC	SW M/SEC
100	148	0.7	0.4	70.1	1.2	0.7
150	138	2.5	0.6	30.4	1.0	0.8
200	129	3.7	0.6	31.7	1.3	0.9
250	136	4.7	0.7	31.3	1.6	1.0
300	137	5.4	0.7	35.2	2.1	1.0
350	124	5.2	0.9	12.2	2.7	1.1
400	118	6.0	0.7	13.9	3.0	1.2
450	126	9.6	1.5	--	--	1.5
500	--	--	1.5	--	--	1.5
550	--	--	2.8	--	--	--

10/15/84　15:50　10-MIN. AVE.

ALT M	DIR DEG	U M/SEC	W M/SEC	SD DEG	SU M/SEC	SW M/SEC
100	145	3.7	-0.1	19.8	0.3	0.3
150	141	4.0	0.0	10.0	0.9	0.5
200	135	4.3	0.1	17.0	0.7	0.4
250	130	4.9	-0.0	14.1	1.0	0.2
300	136	5.7	0.0	8.9	0.3	0.3
350	130	5.6	0.2	--	--	0.2
400	--	--	0.3	--	--	0.2
450	--	--	0.4	--	--	0.2
500	--	--	0.3	--	--	--
550	--	--	0.2	--	--	--

10/15/84　16:50　10-MIN. AVE.

ALT M	DIR DEG	U M/SEC	W M/SEC	SD DEG	SU M/SEC	SW M/SEC
100	122	3.9	-0.0	6.2	0.5	0.3
150	122	4.5	-0.0	7.2	0.4	0.3
200	122	5.2	0.1	5.9	0.4	0.3
250	120	5.8	0.1	4.8	0.3	0.2
300	120	6.0	0.2	2.1	0.4	0.2
350	117	6.2	0.1	1.8	0.4	0.2
400	109	6.3	0.1	2.0	0.5	0.2
450	--	--	0.1	--	--	0.1
500	--	--	0.1	--	--	0.1
550	145	9.7	--	--	--	--

10/15/84　17:50　10-MIN. AVE.

ALT M	DIR DEG	U M/SEC	W M/SEC	SD DEG	SU M/SEC	SW M/SEC
100	101	1.1	0.1	20.4	0.3	0.4
150	113	2.5	0.1	10.0	0.5	0.6
200	109	3.8	0.2	8.6	0.6	0.6
250	116	4.6	0.2	4.0	0.4	0.4
300	112	5.4	0.1	5.9	0.5	0.3
350	109	6.1	0.1	7.6	0.4	0.1
400	110	6.8	0.1	9.5	0.8	0.1
450	125	8.4	0.0	--	--	0.3
500	--	--	-0.0	--	--	--
550	--	--	1.0	--	--	--

第12－1表　（つづき）

10/15/84　18: 0　10-MIN. AVE.

ALT M	DIR DEG	U M/SEC	W M/SEC	SD DEG	SU M/SEC	SW M/SEC
100	114	0.9	-0.0	16.3	0.2	0.2
150	116	1.9	-0.0	9.6	0.3	0.6
200	116	3.0	0.0	6.9	0.3	0.4
250	115	4.0	0.1	3.9	0.3	0.2
300	111	4.9	0.1	5.6	0.5	0.2
350	111	5.6	0.0	2.3	0.3	0.1
400	114	6.3	0.2	2.4	0.8	0.3
450	116	8.0	0.1	--	--	0.3
500	--	--	0.1	--	--	0.1
550	--	--	--	--	--	--

10/15/84　19: 0　10-MIN. AVE.

ALT M	DIR DEG	U M/SEC	W M/SEC	SD DEG	SU M/SEC	SW M/SEC
100	41	0.7	0.0	20.6	0.2	0.3
150	86	1.8	-0.0	10.7	0.3	0.4
200	101	2.5	0.0	8.9	0.3	0.4
250	101	3.6	-0.0	5.3	0.4	0.3
300	110	4.5	0.1	4.1	0.4	0.3
350	106	5.9	-0.0	3.0	0.3	0.3
400	111	7.4	0.0	4.3	0.5	0.2
450	--	--	0.0	--	--	0.0
500	--	--	--	--	--	--
550	--	--	--	--	--	--

10/15/84　20: 0　10-MIN. AVE.

ALT M	DIR DEG	U M/SEC	W M/SEC	SD DEG	SU M/SEC	SW M/SEC
100	85	4.6	0.1	--	--	0.6
150	62	1.8	-0.0	6.3	0.1	0.3
200	73	2.3	-0.0	5.6	0.3	0.2
250	84	2.8	0.0	5.6	0.3	0.3
300	94	4.1	-0.0	3.1	0.3	0.2
350	103	5.0	0.0	4.9	0.4	0.2
400	98	6.4	-0.0	8.3	0.9	0.3
450	--	--	0.4	--	--	0.4
500	--	--	0.2	--	--	0.2
550	--	--	0.5	--	--	1.1

10/15/84　18:10　10-MIN. AVE.

ALT M	DIR DEG	U M/SEC	W M/SEC	SD DEG	SU M/SEC	SW M/SEC
100	78	0.7	0.0	17.1	0.2	0.2
150	102	1.6	0.0	15.1	0.2	0.5
200	102	2.9	-0.0	8.3	0.4	0.4
250	108	4.0	-0.0	4.0	0.3	0.3
300	107	5.0	-0.0	2.9	0.3	0.2
350	111	5.5	-0.0	1.9	0.3	0.2
400	109	6.7	0.0	6.5	0.1	0.2
450	126	8.5	-0.0	--	--	0.1
500	131	10.0	0.0	--	--	--
550	--	--	0.0	--	--	--

10/15/84　19:10　10-MIN. AVE.

ALT M	DIR DEG	U M/SEC	W M/SEC	SD DEG	SU M/SEC	SW M/SEC
100	25	0.8	0.1	14.0	0.2	0.5
150	70	1.7	-0.0	12.4	0.4	0.4
200	95	2.4	-0.0	8.0	0.4	0.4
250	103	3.9	-0.0	5.1	0.5	0.4
300	104	4.7	-0.0	3.2	0.3	0.3
350	103	6.5	-0.1	3.5	0.5	0.3
400	103	7.9	0.0	5.1	0.6	0.3
450	--	--	0.1	--	--	0.1
500	--	--	-0.0	--	--	0.8
550	--	--	--	--	--	--

10/15/84　20:10　10-MIN. AVE.

ALT M	DIR DEG	U M/SEC	W M/SEC	SD DEG	SU M/SEC	SW M/SEC
100	7	1.5	0.1	4.1	0.3	0.6
150	54	1.7	0.0	20.5	0.4	0.4
200	61	2.1	0.0	9.5	0.4	0.3
250	79	2.9	-0.0	8.7	0.4	0.2
300	100	3.3	0.1	14.3	0.5	0.3
350	98	4.8	-0.0	6.1	0.4	0.2
400	94	5.2	-0.1	--	--	0.2
450	--	--	-0.0	--	--	0.1
500	--	--	0.0	--	--	--
550	--	--	-1.6	--	--	--

10/15/84　18:20　10-MIN. AVE.

ALT M	DIR DEG	U M/SEC	W M/SEC	SD DEG	SU M/SEC	SW M/SEC
100	88	0.4	0.2	39.1	0.3	0.5
150	91	1.7	-0.0	15.0	0.3	0.5
200	96	2.6	-0.0	16.3	0.4	0.5
250	105	3.8	0.0	4.7	0.3	0.3
300	109	4.9	0.0	4.3	0.4	0.3
350	106	5.8	-0.0	3.8	0.3	0.2
400	113	7.0	0.0	3.6	0.5	0.2
450	--	--	0.1	--	--	0.1
500	--	--	--	--	--	--
550	--	--	--	--	--	--

10/15/84　19:20　10-MIN. AVE.

ALT M	DIR DEG	U M/SEC	W M/SEC	SD DEG	SU M/SEC	SW M/SEC
100	52	1.0	0.2	16.9	0.2	0.6
150	72	1.6	-0.0	15.4	0.4	0.4
200	92	2.6	-0.1	8.1	0.4	0.4
250	106	3.7	-0.0	4.8	0.4	0.4
300	103	5.1	-0.1	4.2	0.3	0.3
350	104	6.9	-0.1	2.0	0.3	0.2
400	--	--	0.0	--	--	0.1
450	--	--	-0.3	--	--	0.5
500	--	--	0.0	--	--	--
550	--	--	--	--	--	--

10/15/84　20:20　10-MIN. AVE.

ALT M	DIR DEG	U M/SEC	W M/SEC	SD DEG	SU M/SEC	SW M/SEC
100	10	1.8	0.1	9.3	0.2	0.6
150	76	3.5	0.1	24.1	3.2	0.5
200	78	3.9	-0.1	22.9	3.7	0.4
250	86	4.8	-0.0	11.3	4.1	0.2
300	89	5.8	-0.1	7.9	3.7	0.2
350	89	6.8	-0.1	10.2	3.3	0.2
400	--	--	0.0	--	--	0.0
450	--	--	-0.1	--	--	0.2
500	--	--	0.0	--	--	--
550	100	19.2	--	--	--	--

10/15/84　18:30　10-MIN. AVE.

ALT M	DIR DEG	U M/SEC	W M/SEC	SD DEG	SU M/SEC	SW M/SEC
100	49	0.5	0.0	19.4	0.2	0.4
150	88	1.2	0.0	16.5	0.2	0.3
200	100	2.4	-0.0	10.2	0.4	0.4
250	107	3.4	0.0	5.5	0.4	0.3
300	107	4.7	-0.1	3.2	0.4	0.2
350	109	5.5	0.0	2.5	0.4	0.2
400	108	6.7	0.0	8.0	0.5	0.2
450	107	8.7	-0.1	--	--	0.1
500	--	--	0.0	--	--	--
550	--	--	--	--	--	--

10/15/84　19:30　10-MIN. AVE.

ALT M	DIR DEG	U M/SEC	W M/SEC	SD DEG	SU M/SEC	SW M/SEC
100	63	1.1	0.1	19.9	0.2	0.7
150	82	1.8	0.0	11.5	0.2	0.4
200	95	2.7	-0.1	7.7	0.5	0.4
250	100	3.7	-0.1	3.7	0.3	0.4
300	106	4.8	-0.1	2.3	0.2	0.2
350	99	6.7	-0.3	3.8	0.1	0.1
400	106	5.7	-0.0	--	--	0.0
450	--	--	-0.0	--	--	0.0
500	--	--	--	--	--	--
550	--	--	0.0	--	--	0.2

10/15/84　20:30　10-MIN. AVE.

ALT M	DIR DEG	U M/SEC	W M/SEC	SD DEG	SU M/SEC	SW M/SEC
100	45	2.0	0.2	41.4	1.3	0.7
150	42	2.0	0.1	8.4	0.4	0.6
200	60	2.7	-0.1	8.3	0.3	0.4
250	75	2.8	-0.0	6.7	0.3	0.3
300	77	3.8	-0.0	8.3	0.3	0.2
350	83	4.0	-0.0	9.4	0.6	0.2
400	95	3.6	0.1	15.8	2.0	0.2
450	--	--	0.0	--	--	0.0
500	--	--	-0.1	--	--	0.2
550	--	--	--	--	--	--

10/15/84　18:40　10-MIN. AVE.

ALT M	DIR DEG	U M/SEC	W M/SEC	SD DEG	SU M/SEC	SW M/SEC
100	62	0.8	0.1	16.7	0.2	0.4
150	83	1.3	-0.0	15.7	0.2	0.3
200	102	2.1	-0.0	7.2	0.2	0.3
250	109	2.8	-0.0	7.8	0.8	0.4
300	107	4.0	0.0	3.5	0.3	0.3
350	107	5.3	0.0	3.3	0.4	0.3
400	105	6.9	-0.1	3.3	0.5	0.2
450	--	--	-0.0	--	--	0.1
500	--	--	--	--	--	--
550	--	--	--	--	--	--

10/15/84　19:40　10-MIN. AVE.

ALT M	DIR DEG	U M/SEC	W M/SEC	SD DEG	SU M/SEC	SW M/SEC
100	57	1.2	0.1	9.5	0.2	0.6
150	82	1.6	0.0	9.6	0.3	0.4
200	92	2.5	-0.0	10.4	0.4	0.4
250	102	3.3	-0.0	6.3	0.2	0.4
300	98	4.9	-0.1	9.5	0.7	0.4
350	99	5.6	-0.0	1.5	0.3	0.1
400	--	--	0.1	--	--	0.6
450	--	--	-0.1	--	--	0.1
500	--	--	0.0	--	--	--
550	--	--	-0.5	--	--	--

10/15/84　20:40　10-MIN. AVE.

ALT M	DIR DEG	U M/SEC	W M/SEC	SD DEG	SU M/SEC	SW M/SEC
100	10	1.4	0.1	7.0	0.2	0.8
150	53	1.8	0.0	9.2	0.4	0.5
200	69	2.5	0.0	4.7	0.2	0.3
250	81	3.4	0.0	3.2	0.3	0.2
300	80	3.5	-0.1	9.0	0.6	0.4
350	86	5.8	-0.1	--	--	0.1
400	--	--	0.0	--	--	0.0
450	--	--	-0.1	--	--	0.3
500	--	--	0.0	--	--	0.0
550	--	--	-0.1	--	--	--

10/15/84　18:50　10-MIN. AVE.

ALT M	DIR DEG	U M/SEC	W M/SEC	SD DEG	SU M/SEC	SW M/SEC
100	48	0.6	0.1	21.2	0.1	0.5
150	80	1.2	-0.0	13.3	0.2	0.3
200	97	2.3	-0.1	8.9	0.5	0.3
250	103	3.3	-0.0	6.0	0.4	0.4
300	105	4.3	-0.0	5.1	0.4	0.3
350	105	5.8	-0.0	3.8	0.3	0.3
400	105	7.5	-0.0	3.3	0.5	0.2
450	95	10.9	-0.1	--	--	0.2
500	--	--	--	--	--	--
550	--	--	--	--	--	--

10/15/84　19:50　10-MIN. AVE.

ALT M	DIR DEG	U M/SEC	W M/SEC	SD DEG	SU M/SEC	SW M/SEC
100	47	1.4	0.1	7.4	0.2	0.6
150	74	1.8	-0.0	13.3	0.3	0.4
200	90	2.6	0.0	5.9	0.3	0.3
250	86	3.7	-0.1	12.2	0.3	0.2
300	94	3.9	-0.0	5.0	0.2	0.2
350	96	5.7	-0.1	2.8	0.7	0.2
400	102	6.7	-0.1	4.4	0.3	0.2
450	--	--	-0.0	--	--	0.0
500	--	--	-0.5	--	--	0.5
550	--	--	1.0	--	--	--

10/15/84　20:50　10-MIN. AVE.

ALT M	DIR DEG	U M/SEC	W M/SEC	SD DEG	SU M/SEC	SW M/SEC
100	15	1.1	0.1	9.8	0.2	0.6
150	57	1.7	0.1	9.1	0.2	0.5
200	66	2.8	-0.0	4.6	0.3	0.4
250	78	3.5	0.0	5.8	0.3	0.2
300	84	4.6	-0.1	3.1	0.3	0.2
350	86	5.2	-0.1	4.4	0.2	0.2
400	94	4.9	-0.1	0.5	0.0	0.2
450	--	--	0.0	--	--	0.1
500	--	--	-0.0	--	--	0.2
550	--	--	0.0	--	--	--

第12－1表　（つづき）

10/15/84　21: 0　10-MIN. AVE.

ALT M	DIR DEG	U M/SEC	W M/SEC	SD DEG	SU M/SEC	SW M/SEC
100	9	0.9	0.1	11.1	0.2	0.6
150	56	1.6	0.1	12.1	0.4	0.6
200	71	2.4	0.1	7.8	0.3	0.3
250	79	3.4	-0.1	4.1	0.3	0.3
300	86	4.2	0.0	4.1	0.3	0.2
350	92	5.7	-0.0	7.4	0.4	0.2
400	87	5.9	-0.0	7.5	0.2	0.2
450	102	5.1	0.0	--	--	0.0
500	--	--	0.0	--	--	0.0
550	--	--	0.0	--	--	--

10/15/84　22: 0　10-MIN. AVE.

ALT M	DIR DEG	U M/SEC	W M/SEC	SD DEG	SU M/SEC	SW M/SEC
100	250	0.5	0.1	23.0	0.3	0.5
150	325	0.4	0.0	26.5	0.2	0.4
200	21	0.7	-0.0	23.7	0.3	0.4
250	64	1.5	-0.1	17.3	0.4	0.5
300	80	3.0	-0.2	7.6	0.5	0.5
350	94	4.3	-0.2	10.3	0.5	0.2
400	99	4.7	-0.0	2.2	0.1	0.0
450	162	0.4	0.0	--	--	0.2
500	--	--	0.0	--	--	0.0
550	--	--	0.1	--	--	0.1

10/15/84　23: 0　10-MIN. AVE.

ALT M	DIR DEG	U M/SEC	W M/SEC	SD DEG	SU M/SEC	SW M/SEC
100	306	0.5	0.2	26.5	0.2	0.6
150	347	0.7	0.0	17.7	0.3	0.4
200	30	0.8	-0.1	21.9	0.3	0.3
250	78	1.2	-0.0	20.6	0.3	0.4
300	94	2.2	-0.1	12.6	0.7	0.2
350	95	3.2	-0.0	--	--	0.2
400	--	--	-0.0	--	--	0.1
450	--	--	-0.0	--	--	0.0
500	--	--	0.0	--	--	0.0
550	--	--	--	--	--	--

10/15/84　21:10　10-MIN. AVE.

ALT M	DIR DEG	U M/SEC	W M/SEC	SD DEG	SU M/SEC	SW M/SEC
100	9	1.0	0.1	9.3	0.2	0.6
150	38	1.4	0.1	8.6	0.3	0.5
200	64	2.3	-0.0	7.5	0.3	0.5
250	83	3.6	0.0	8.8	0.3	0.3
300	78	1.7	0.1	44.0	4.2	0.2
350	--	--	0.0	--	--	0.0
400	--	--	-0.0	--	--	0.1
450	--	--	0.6	--	--	0.1
500	--	--	0.0	--	--	0.0
550	--	--	0.0	--	--	--

10/15/84　22:10　10-MIN. AVE.

ALT M	DIR DEG	U M/SEC	W M/SEC	SD DEG	SU M/SEC	SW M/SEC
100	346	0.3	0.0	--	0.1	0.3
150	348	0.6	0.0	16.6	0.2	0.4
200	38	0.7	0.0	25.6	0.4	0.4
250	72	1.7	0.0	13.6	0.4	0.5
300	93	2.9	0.0	3.7	0.3	0.4
350	100	4.1	0.0	7.9	0.4	0.2
400	83	1.5	-0.2	50.4	4.5	0.5
450	--	--	-0.1	--	--	0.3
500	--	--	0.0	--	--	0.0
550	--	--	0.0	--	--	--

10/15/84　23:10　10-MIN. AVE.

ALT M	DIR DEG	U M/SEC	W M/SEC	SD DEG	SU M/SEC	SW M/SEC
100	339	0.8	0.1	29.6	0.2	0.6
150	353	1.1	0.0	9.2	0.3	0.6
200	15	1.0	-0.0	11.8	0.2	0.2
250	58	1.3	-0.0	15.8	0.3	0.3
300	83	2.1	-0.1	10.9	0.6	0.2
350	99	3.1	-0.1	6.0	0.4	0.1
400	--	--	0.0	--	--	0.1
450	--	--	-0.0	--	--	0.0
500	--	--	-0.0	--	--	0.0
550	--	--	0.0	--	--	0.0

10/15/84　21:20　10-MIN. AVE.

ALT M	DIR DEG	U M/SEC	W M/SEC	SD DEG	SU M/SEC	SW M/SEC
100	346	0.7	0.1	23.6	0.2	0.4
150	45	1.0	0.1	12.8	0.3	0.6
200	70	1.7	0.0	12.5	0.5	0.3
250	81	2.7	-0.0	5.9	0.3	0.1
300	84	3.9	-0.0	7.7	0.3	0.2
350	--	--	0.0	--	--	0.1
400	--	--	-0.0	--	--	0.2
450	--	--	0.0	--	--	0.2
500	--	--	0.0	--	--	0.1
550	--	--	-0.0	--	--	0.0

?

10/15/84　22:20　10-MIN. AVE.

ALT M	DIR DEG	U M/SEC	W M/SEC	SD DEG	SU M/SEC	SW M/SEC
100	257	0.8	0.2	15.4	0.1	0.5
150	314	0.5	0.1	24.6	0.2	0.5
200	40	0.6	0.0	31.0	0.3	0.4
250	71	1.5	-0.1	11.4	0.3	0.4
300	90	2.4	-0.1	6.4	0.2	0.4
350	105	3.7	0.0	5.7	0.4	0.2
400	105	4.8	-0.0	4.7	0.5	0.1
450	--	--	0.0	--	--	0.1
500	--	--	0.0	--	--	0.0
550	--	--	--	--	--	--

10/15/84　23:20　10-MIN. AVE.

ALT M	DIR DEG	U M/SEC	W M/SEC	SD DEG	SU M/SEC	SW M/SEC
100	316	0.6	0.2	22.5	0.2	0.7
150	342	1.1	0.2	13.6	0.2	0.6
200	2	1.3	0.1	10.5	0.3	0.2
250	30	1.3	0.0	13.7	0.3	0.2
300	69	1.9	-0.1	10.0	0.4	0.2
350	89	3.2	-0.0	10.5	0.5	0.2
400	100	3.5	0.0	--	--	0.2
450	84	5.1	-0.0	--	--	0.1
500	--	--	0.0	--	--	--
550	--	--	--	--	--	--

10/15/84　21:30　10-MIN. AVE.

ALT M	DIR DEG	U M/SEC	W M/SEC	SD DEG	SU M/SEC	SW M/SEC
100	338	0.7	-0.0	16.2	0.1	0.3
150	36	0.7	-0.0	16.4	0.2	0.4
200	62	1.5	-0.1	6.6	0.2	0.2
250	73	2.3	-0.1	4.6	0.2	0.2
300	85	3.2	0.0	5.9	0.6	0.4
350	--	--	0.1	--	--	0.1
400	--	--	0.0	--	--	0.0
450	107	0.6	0.0	--	--	0.1
500	--	--	0.0	--	--	0.0
550	--	--	0.1	--	--	0.1

10/15/84　22:30　10-MIN. AVE.

ALT M	DIR DEG	U M/SEC	W M/SEC	SD DEG	SU M/SEC	SW M/SEC
100	268	1.0	0.1	12.3	0.3	0.5
150	293	0.7	0.1	21.6	0.2	0.5
200	26	0.8	-0.1	24.6	0.3	0.3
250	82	1.0	-0.1	19.7	0.3	0.4
300	100	2.3	-0.1	6.4	0.3	0.4
350	104	3.7	-0.1	11.3	0.3	0.2
400	97	4.7	-0.0	--	--	0.2
450	--	--	-0.2	--	--	0.4
500	--	--	0.0	--	--	--
550	--	--	0.2	--	--	--

10/15/84　23:30　10-MIN. AVE.

ALT M	DIR DEG	U M/SEC	W M/SEC	SD DEG	SU M/SEC	SW M/SEC
100	296	0.3	0.1	51.2	0.2	0.6
150	334	0.8	0.2	18.9	0.4	0.8
200	17	1.1	0.1	14.0	0.5	0.4
250	38	1.4	-0.0	17.0	0.7	0.5
300	71	1.8	0.0	7.9	0.2	0.3
350	87	3.0	-0.0	5.0	0.2	0.2
400	90	4.2	-0.1	8.4	0.4	0.2
450	--	--	0.1	--	--	0.2
500	--	--	1.3	--	--	--
550	--	--	0.0	--	--	--

10/15/84　21:40　10-MIN. AVE.

ALT M	DIR DEG	U M/SEC	W M/SEC	SD DEG	SU M/SEC	SW M/SEC
100	322	0.7	-0.0	12.4	0.1	0.3
150	41	0.6	-0.0	16.5	0.2	0.3
200	57	1.2	-0.1	9.5	0.2	0.2
250	72	2.0	-0.0	5.7	0.2	0.2
300	83	3.2	-0.0	6.9	0.6	0.2
350	97	5.6	-0.1	--	--	0.2
400	--	--	-0.2	--	--	0.2
450	285	1.0	-0.0	34.7	0.7	0.2
500	--	--	-0.2	--	--	0.2
550	--	--	-0.1	--	--	0.2

?

10/15/84　22:40　10-MIN. AVE.

ALT M	DIR DEG	U M/SEC	W M/SEC	SD DEG	SU M/SEC	SW M/SEC
100	276	0.4	0.1	27.8	0.2	0.7
150	299	0.6	0.0	18.3	0.2	0.4
200	16	0.6	0.0	16.0	0.2	0.3
250	81	0.7	0.0	17.3	0.2	0.4
300	104	2.1	0.0	5.5	0.4	0.4
350	105	3.6	-0.0	10.0	0.5	0.2
400	--	--	-0.0	--	--	0.1
450	--	--	0.1	--	--	0.1
500	--	--	0.0	--	--	0.0
550	--	--	--	--	--	--

?

10/15/84　23:40　10-MIN. AVE.

ALT M	DIR DEG	U M/SEC	W M/SEC	SD DEG	SU M/SEC	SW M/SEC
100	225	0.3	0.2	--	0.3	0.6
150	6	0.5	0.1	26.8	0.4	0.7
200	26	1.1	0.0	21.7	0.2	0.3
250	42	1.4	-0.1	15.3	0.3	0.2
300	69	1.7	0.0	7.8	0.3	0.2
350	91	2.8	0.1	4.8	0.2	0.1
400	96	4.2	0.1	7.8	0.2	0.1
450	--	--	-0.0	--	--	0.1
500	--	--	0.0	--	--	0.0
550	--	--	--	--	--	--

10/15/84　21:50　10-MIN. AVE.

ALT M	DIR DEG	U M/SEC	W M/SEC	SD DEG	SU M/SEC	SW M/SEC
100	13	0.3	-0.0	--	0.2	0.2
150	38	0.5	-0.0	25.2	0.2	0.3
200	51	1.0	-0.0	14.3	0.3	0.3
250	68	1.9	-0.1	6.4	0.3	0.4
300	78	3.2	-0.1	4.2	0.2	0.3
350	103	4.1	0.1	5.6	0.5	0.1
400	--	--	0.0	--	--	0.1
450	--	--	0.0	--	--	0.4
500	--	--	-0.1	--	--	0.1
550	--	--	0.0	--	--	0.0

10/15/84　22:50　10-MIN. AVE.

ALT M	DIR DEG	U M/SEC	W M/SEC	SD DEG	SU M/SEC	SW M/SEC
100	263	0.6	0.2	22.9	0.2	0.6
150	331	0.5	-0.0	23.0	0.3	0.3
200	31	0.5	-0.1	19.1	0.2	0.2
250	72	1.2	-0.1	15.3	0.4	0.4
300	96	2.2	-0.1	12.8	0.2	0.3
350	111	3.1	-0.1	11.3	0.7	0.2
400	--	--	-0.0	--	--	0.1
450	112	0.4	0.0	--	--	0.1
500	--	--	0.3	--	--	1.0
550	--	--	0.0	--	--	--

10/15/84　23:50　10-MIN. AVE.

ALT M	DIR DEG	U M/SEC	W M/SEC	SD DEG	SU M/SEC	SW M/SEC
100	248	1.0	0.2	21.6	0.3	0.6
150	246	0.5	0.2	44.9	0.4	0.8
200	9	0.8	0.1	16.4	0.5	0.5
250	36	0.8	0.1	36.6	0.9	0.4
300	62	1.3	0.0	15.4	0.3	0.4
350	85	2.3	0.0	8.1	0.4	0.2
400	90	3.8	0.0	4.2	0.4	0.2
450	--	--	0.0	--	--	0.0
500	--	--	0.0	--	--	0.0
550	--	--	--	--	--	--

第12－1表　（つづき）

10/16/84　0: 0　10-MIN. AVE.

ALT	DIR	U	W	SD	SU	SW
M	DEG	M/SEC	M/SEC	DEG	M/SEC	M/SEC
100	250	0.6	0.1	18.7	0.2	0.6
150	312	0.5	0.1	27.6	0.3	0.8
200	0	0.8	0.0	15.9	0.2	0.5
250	31	0.8	-0.0	25.9	0.3	0.2
300	68	1.1	0.0	16.4	0.3	0.2
350	82	2.4	-0.0	9.4	0.6	0.4
400	96	3.7	0.1	11.0	0.5	0.4
450	--	--	0.1	--	--	0.1
500	--	--	0.1	--	--	0.3
550	--	--	0.1	--	--	0.1

10/16/84　1: 0　10-MIN. AVE.

ALT	DIR	U	W	SD	SU	SW
M	DEG	M/SEC	M/SEC	DEG	M/SEC	M/SEC
100	330	0.5	0.1	28.8	0.2	0.6
150	350	0.7	0.1	22.4	0.2	0.6
200	8	1.2	0.1	13.8	0.2	0.3
250	31	1.2	0.1	9.2	0.3	0.2
300	65	1.2	0.1	19.7	0.5	0.4
350	80	2.0	0.0	8.7	0.3	0.2
400	92	2.0	0.0	14.8	0.6	0.2
450	90	0.2	-0.0	--	--	0.1
500	--	--	0.0	--	--	0.0
550	--	--	0.0	--	--	--

10/16/84　2: 0　10-MIN. AVE.

ALT	DIR	U	W	SD	SU	SW
M	DEG	M/SEC	M/SEC	DEG	M/SEC	M/SEC
100	250	0.9	0.2	10.8	0.2	0.7
150	286	0.4	0.1	25.7	0.3	0.7
200	14	0.8	0.0	11.6	0.3	0.5
250	53	1.2	-0.0	10.3	0.2	0.1
300	78	1.7	0.0	8.5	0.3	0.1
350	76	2.3	0.0	11.3	0.4	0.2
400	78	3.2	0.0	--	--	0.2
450	101	3.9	0.0	--	--	0.1
500	--	--	0.1	--	--	0.1
550	--	--	0.0	--	--	0.0

10/16/84　0:10　10-MIN. AVE.

ALT	DIR	U	W	SD	SU	SW
M	DEG	M/SEC	M/SEC	DEG	M/SEC	M/SEC
100	266	0.6	0.2	25.4	0.2	0.6
150	320	0.7	0.0	23.7	0.2	0.7
200	8	0.9	-0.0	13.8	0.3	0.3
250	40	0.9	-0.1	12.4	0.3	0.2
300	82	1.2	-0.0	9.8	0.2	0.3
350	87	2.4	-0.0	5.8	0.3	0.2
400	99	2.9	-0.0	2.6	0.1	0.1
450	93	3.2	0.0	--	--	0.1
500	--	--	-0.0	--	--	0.0
550	--	--	-0.5	--	--	--

10/16/84　1:10　10-MIN. AVE.

ALT	DIR	U	W	SD	SU	SW
h	DEG	M/SEC	M/SEC	DEG	M/SEC	M/SEC
100	131	0.3	0.1	--	0.4	0.5
150	41	0.3	0.1	43.6	0.5	0.6
200	35	1.1	0.0	12.9	0.5	0.3
250	56	1.2	0.0	10.4	0.2	0.2
300	60	1.8	-0.1	6.6	0.3	0.2
350	76	1.9	-0.0	9.9	0.4	0.2
400	90	2.2	0.1	19.0	0.8	0.2
450	14	2.1	0.0	11.1	0.2	0.2
500	--	--	-0.1	--	--	0.1
550	--	--	--	--	--	--

10/16/84　2:10　10-MIN. AVE.

ALT	DIR	U	W	SD	SU	SW
M	DEG	M/SEC	M/SEC	DEG	M/SEC	M/SEC
100	244	0.6	0.1	17.4	0.2	0.5
150	314	0.4	0.1	28.3	0.3	0.7
200	12	0.7	0.2	19.5	0.4	0.5
250	55	1.3	-0.0	14.5	0.3	0.2
300	69	1.9	-0.0	7.3	0.3	0.2
350	75	3.0	0.0	7.9	0.4	0.2
400	80	2.9	0.0	15.0	1.2	0.2
450	94	4.3	-0.0	7.1	1.8	0.2
500	--	--	-0.1	--	--	0.2
550	--	--	--	--	--	--

10/16/84　0:20　10-MIN. AVE.

ALT	DIR	U	W	SD	SU	SW
M	DEG	M/SEC	M/SEC	DEG	M/SEC	M/SEC
100	289	0.6	0.1	21.5	0.2	0.7
150	322	0.7	0.1	19.3	0.2	0.5
200	2	1.0	-0.0	8.9	0.2	0.2
250	44	0.8	-0.0	14.0	0.3	0.2
300	58	1.3	-0.0	34.9	1.2	0.4
350	83	2.5	-0.1	7.9	0.3	0.2
400	90	2.8	-0.1	11.8	0.8	0.2
450	102	3.3	0.1	--	--	0.1
500	--	--	-0.0	--	--	0.0
550	--	--	0.2	--	--	--

10/16/84　1:20　10-MIN. AVE.

ALT	DIR	U	W	SD	SU	SW
M	DEG	M/SEC	M/SEC	DEG	M/SEC	M/SEC
100	64	0.4	0.1	42.0	0.3	0.6
150	43	0.5	0.1	24.5	0.2	0.6
200	38	1.4	0.0	10.1	0.3	0.4
250	50	1.4	0.0	9.2	0.2	0.2
300	61	1.8	-0.1	9.2	0.3	0.2
350	71	2.0	-0.0	11.4	0.3	0.2
400	79	2.8	-0.0	23.3	0.6	0.2
450	104	1.9	0.0	--	--	0.1
500	--	--	0.1	--	--	0.1
550	--	--	0.0	--	--	0.0

10/16/84　2:20　10-MIN. AVE.

ALT	DIR	U	W	SD	SU	SW
M	DEG	M/SEC	M/SEC	DEG	M/SEC	M/SEC
100	236	0.6	0.2	21.2	0.2	0.5
150	280	0.6	0.2	36.5	0.3	0.8
200	7	0.9	0.0	20.1	0.4	0.5
250	45	1.1	-0.0	15.1	0.3	0.2
300	57	1.5	0.0	19.8	0.6	0.4
350	69	2.7	-0.0	8.9	0.3	0.2
400	80	3.2	-0.0	5.0	0.6	0.2
450	87	3.2	0.0	26.4	0.5	0.2
500	--	--	0.0	--	--	0.2
550	--	--	--	--	--	--

10/16/84　0:30　10-MIN. AVE.

ALT	DIR	U	W	SD	SU	SW
M	DEG	M/SEC	M/SEC	DEG	M/SEC	M/SEC
100	299	0.7	0.1	19.1	0.2	0.7
150	353	0.6	0.0	26.9	0.2	0.5
200	24	0.9	-0.0	13.2	0.2	0.2
250	56	0.9	-0.1	17.5	0.4	0.2
300	75	1.7	-0.0	11.5	0.7	0.5
350	89	2.3	-0.1	5.9	0.2	0.3
400	85	3.3	-0.1	8.4	0.5	0.3
450	99	2.5	0.0	4.1	1.0	0.2
500	--	--	0.0	--	--	0.0
550	--	--	0.0	--	--	0.0

10/16/84　1:30　10-MIN. AVE.

ALT	DIR	U	W	SD	SU	SW
M	DEG	M/SEC	M/SEC	DEG	M/SEC	M/SEC
100	22	0.8	0.1	18.2	0.4	0.5
150	5	0.7	0.2	13.2	0.2	0.6
200	28	1.4	0.1	8.9	0.2	0.4
250	48	1.0	0.2	22.3	0.7	0.4
300	61	1.6	0.1	9.0	0.3	0.4
350	71	2.4	0.0	14.0	0.3	0.3
400	89	2.9	0.1	19.3	0.5	0.2
450	46	1.7	-0.1	--	--	0.1
500	--	--	0.1	--	--	0.1
550	--	--	0.1	--	--	0.1

10/16/84　2:30　10-MIN. AVE.

ALT	DIR	U	W	SD	SU	SW
M	DEG	M/SEC	M/SEC	DEG	M/SEC	M/SEC
100	243	0.5	0.1	26.2	0.2	0.4
150	285	0.5	0.2	37.8	0.3	0.7
200	20	1.0	0.1	17.6	0.3	0.5
250	50	1.5	0.0	10.7	0.3	0.2
300	62	2.1	-0.0	8.5	0.3	0.2
350	72	2.9	0.0	8.3	0.3	0.1
400	74	2.4	0.0	26.8	0.7	0.2
450	--	--	0.1	--	--	0.2
500	--	--	0.0	--	--	0.1
550	--	--	0.2	--	--	--

10/16/84　0:40　10-MIN. AVE.

ALT	DIR	U	W	SD	SU	SW
M	DEG	M/SEC	M/SEC	DEG	M/SEC	M/SEC
100	301	0.7	0.1	21.3	0.1	0.7
150	344	0.6	0.1	15.1	0.2	0.4
200	13	1.0	0.0	10.1	0.2	0.2
250	43	1.0	0.0	13.3	0.3	0.2
300	65	1.3	-0.0	10.1	0.2	0.2
350	82	2.1	-0.0	8.7	0.3	0.2
400	92	2.7	-0.0	7.3	0.5	0.2
450	--	--	0.0	--	--	0.2
500	--	--	-0.0	--	--	0.0
550	--	--	0.0	--	--	--

10/16/84　1:40　10-MIN. AVE.

ALT	DIR	U	W	SD	SU	SW
M	DEG	M/SEC	M/SEC	DEG	M/SEC	M/SEC
100	341	0.3	0.1	--	0.3	0.6
150	333	0.3	0.2	--	0.4	0.6
200	20	1.3	0.1	10.8	0.2	0.3
250	34	1.0	0.1	23.9	0.5	0.4
300	60	1.7	0.0	12.9	0.6	0.2
350	69	2.4	0.0	14.5	0.1	0.2
400	87	2.9	0.1	10.9	0.3	0.2
450	21	2.8	-0.0	--	--	0.2
500	--	--	0.1	--	--	0.1
550	--	--	-0.1	--	--	--

10/16/84　2:40　10-MIN. AVE.

ALT	DIR	U	W	SD	SU	SW
M	DEG	M/SEC	M/SEC	DEG	M/SEC	M/SEC
100	231	0.6	0.1	28.6	0.3	0.5
150	270	0.5	0.2	27.6	0.3	0.7
200	17	0.9	0.0	15.4	0.4	0.5
250	52	1.4	-0.0	10.8	0.2	0.2
300	65	2.0	-0.0	9.8	0.3	0.2
350	74	2.9	0.0	5.2	0.2	0.2
400	84	3.9	-0.0	7.6	0.2	0.2
450	--	--	0.1	--	--	0.4
500	--	--	0.0	--	--	0.0
550	--	--	--	--	--	--

10/16/84　0:50　10-MIN. AVE.

ALT	DIR	U	W	SD	SU	SW
M	DEG	M/SEC	M/SEC	DEG	M/SEC	M/SEC
100	292	0.6	0.2	17.7	0.2	0.7
150	341	0.7	0.0	20.3	0.2	0.5
200	14	1.1	-0.1	16.8	0.3	0.2
250	31	1.4	-0.1	10.7	0.4	0.2
300	56	2.1	-0.3	22.9	1.5	0.5
350	71	2.0	-0.1	10.0	0.2	0.2
400	113	1.5	0.1	24.0	0.5	0.2
450	79	2.2	-0.0	35.1	1.5	0.2
500	--	--	0.0	--	--	--
550	--	--	--	--	--	--

10/16/84　1:50　10-MIN. AVE.

ALT	DIR	U	W	SD	SU	SW
M	DEG	M/SEC	M/SEC	DEG	M/SEC	M/SEC
100	224	0.4	0.1	28.4	0.3	0.6
150	316	0.4	0.2	39.7	0.3	0.7
200	11	1.2	0.0	10.9	0.3	0.3
250	35	0.9	0.1	23.1	0.6	0.4
300	67	1.5	-0.0	15.8	0.2	0.2
350	66	2.6	-0.0	12.4	0.5	0.1
400	56	1.7	-0.0	33.6	0.7	0.2
450	15	2.4	-0.0	--	--	0.1
500	--	--	0.0	--	--	0.2
550	--	--	--	--	--	--

10/16/84　2:50　10-MIN. AVE.

ALT	DIR	U	W	SD	SU	SW
M	DEG	M/SEC	M/SEC	DEG	M/SEC	M/SEC
100	247	0.8	0.2	15.6	0.2	0.6
150	252	0.8	0.2	17.1	0.2	0.7
200	23	0.7	-0.0	19.2	0.5	0.5
250	58	1.3	-0.0	11.5	0.2	0.2
300	72	2.0	-0.0	9.9	0.2	0.2
350	79	2.6	-0.0	5.5	0.4	0.2
400	90	3.4	-0.0	3.8	0.4	0.2
450	81	2.2	0.0	36.3	1.7	0.2
500	--	--	0.0	--	--	--
550	--	--	0.0	--	--	--

第12－1表　（つづき）

10/16/84　3: 0　10-MIN. AVE.

ALT	DIR	U	W	SD	SU	SW
M	DEG	M/SEC	M/SEC	DEG	M/SEC	M/SEC
100	257	1.0	0.2	13.2	0.3	0.7
150	274	0.6	0.2	31.0	0.2	0.7
200	28	0.7	0.0	18.5	0.2	0.4
250	55	1.1	-0.0	13.5	0.3	0.2
300	67	2.1	-0.1	8.8	0.2	0.2
350	81	2.6	-0.0	8.8	0.4	0.2
400	98	3.2	-0.0	3.2	0.8	0.2
450	190	0.2	0.0	--	--	0.1
500	--	--	0.0	--	--	--
550	--	--	--	--	--	--

10/16/84　4: 0　10-MIN. AVE.

ALT	DIR	U	W	SD	SU	SW
M	DEG	M/SEC	M/SEC	DEG	M/SEC	M/SEC
100	272	0.7	0.2	22.9	0.2	0.6
150	276	0.4	0.1	37.6	0.2	0.5
200	336	0.3	0.0	--	0.3	0.2
250	43	0.6	-0.0	25.8	0.3	0.2
300	71	1.3	-0.1	15.7	0.5	0.3
350	78	2.0	-0.1	13.5	0.4	0.3
400	107	2.6	0.0	3.5	0.1	0.2
450	--	--	0.1	--	--	0.1
500	--	--	0.0	--	--	0.0
550	--	--	--	--	--	--

10/16/84　5: 0　10-MIN. AVE.

ALT	DIR	U	W	SD	SU	SW
M	DEG	M/SEC	M/SEC	DEG	M/SEC	M/SEC
100	283	0.5	0.1	25.3	0.3	0.5
150	285	0.5	0.1	27.8	0.4	0.4
200	0	0.4	-0.0	19.9	0.3	0.2
250	62	0.6	-0.0	19.8	0.2	0.2
300	94	1.3	-0.1	8.1	0.2	0.2
350	113	2.0	-0.1	11.5	0.3	0.2
400	126	2.2	-0.0	12.6	0.5	0.1
450	--	--	-0.1	--	--	0.2
500	--	--	-0.0	--	--	0.0
550	--	--	0.0	--	--	0.6

10/16/84　3:10　10-MIN. AVE.

ALT	DIR	U	W	SD	SU	SW
M	DEG	M/SEC	M/SEC	DEG	M/SEC	M/SEC
100	269	0.9	0.1	12.1	0.3	0.6
150	299	0.7	0.2	21.3	0.2	0.7
200	15	0.8	0.0	16.0	0.3	0.3
250	55	1.1	0.0	12.4	0.2	0.2
300	67	1.8	0.0	5.9	0.2	0.2
350	82	2.7	0.0	7.1	0.3	0.2
400	96	3.6	0.0	7.3	0.3	0.2
450	--	--	0.0	--	--	0.1
500	--	--	0.0	--	--	0.0
550	--	--	--	--	--	--

10/16/84　4:10　10-MIN. AVE.

ALT	DIR	U	W	SD	SU	SW
M	DEG	M/SEC	M/SEC	DEG	M/SEC	M/SEC
100	282	0.7	0.3	16.9	0.3	0.6
150	286	0.4	0.2	43.5	0.2	0.7
200	45	0.4	0.0	42.4	0.4	0.4
250	76	0.6	0.0	31.8	0.4	0.3
300	96	1.5	0.0	10.6	0.5	0.4
350	118	2.3	0.1	12.3	0.5	0.3
400	--	--	0.2	--	--	0.6
450	--	--	-0.1	--	--	0.2
500	--	--	-0.1	--	--	0.1
550	--	--	--	--	--	--

10/16/84　5:10　10-MIN. AVE.

ALT	DIR	U	W	SD	SU	SW
M	DEG	M/SEC	M/SEC	DEG	M/SEC	M/SEC
100	280	1.1	0.2	11.2	0.3	0.7
150	286	0.2	0.0	--	0.2	0.2
200	13	0.2	0.0	--	0.2	0.2
250	90	0.8	-0.0	16.2	0.2	0.3
300	116	1.4	-0.0	13.8	0.2	0.3
350	121	2.3	-0.0	7.5	0.4	0.2
400	138	2.6	0.1	17.4	0.8	0.4
450	--	--	-0.1	--	--	0.2
500	--	--	-0.1	--	--	0.1
550	--	--	0.0	--	--	--

10/16/84　3:20　10-MIN. AVE.

ALT	DIR	U	W	SD	SU	SW
M	DEG	M/SEC	M/SEC	DEG	M/SEC	M/SEC
100	257	0.8	0.2	16.8	0.3	0.6
150	273	0.6	0.1	26.7	0.2	0.6
200	29	0.5	0.0	31.2	0.4	0.3
250	54	1.1	-0.0	13.4	0.3	0.3
300	64	1.9	-0.1	7.3	0.3	0.2
350	73	2.7	-0.0	7.8	0.3	0.2
400	101	3.4	0.0	0.7	0.2	0.1
450	99	2.0	0.0	7.3	2.2	0.2
500	--	--	0.0	--	--	--
550	--	--	--	--	--	--

10/16/84　4:20　10-MIN. AVE.

ALT	DIR	U	W	SD	SU	SW
M	DEG	M/SEC	M/SEC	DEG	M/SEC	M/SEC
100	270	0.6	0.2	17.7	0.2	0.7
150	237	0.2	0.2	--	0.3	0.6
200	71	0.5	0.0	28.5	0.3	0.3
250	112	0.7	0.1	28.1	0.3	0.3
300	108	1.7	0.0	14.5	0.2	0.3
350	113	1.9	0.0	18.1	0.2	0.2
400	107	3.0	-0.0	8.0	0.2	0.1
450	--	--	-0.1	--	--	0.2
500	--	--	0.0	--	--	0.0
550	--	--	0.0	--	--	--

10/16/84　5:20　10-MIN. AVE.

ALT	DIR	U	W	SD	SU	SW
M	DEG	M/SEC	M/SEC	DEG	M/SEC	M/SEC
100	341	0.3	0.1	33.7	0.2	0.6
150	300	0.2	0.0	--	0.3	0.2
200	357	0.3	0.0	30.4	0.2	0.2
250	80	0.7	-0.0	15.7	0.2	0.2
300	117	1.4	-0.0	7.0	0.2	0.2
350	123	2.8	-0.0	4.5	0.2	0.1
400	129	3.9	-0.0	12.9	0.8	0.1
450	141	3.5	-0.0	--	--	0.1
500	--	--	0.1	--	--	0.3
550	--	--	0.0	--	--	0.0

10/16/84　3:30　10-MIN. AVE.

ALT	DIR	U	W	SD	SU	SW
M	DEG	M/SEC	M/SEC	DEG	M/SEC	M/SEC
100	269	0.9	0.2	18.7	0.4	0.7
150	276	0.7	0.2	34.2	0.2	0.7
200	11	0.7	-0.0	25.2	0.4	0.3
250	50	1.0	-0.0	20.7	0.3	0.2
300	68	1.8	-0.1	11.5	0.4	0.3
350	82	2.6	-0.1	8.7	0.3	0.2
400	92	3.7	0.0	4.6	0.3	0.2
450	--	--	0.0	--	--	0.0
500	--	--	0.3	--	--	--
550	--	--	--	--	--	--

10/16/84　4:30　10-MIN. AVE.

ALT	DIR	U	W	SD	SU	SW
M	DEG	M/SEC	M/SEC	DEG	M/SEC	M/SEC
100	271	1.1	0.2	10.0	0.3	0.7
150	258	0.3	0.1	34.3	0.3	0.6
200	41	0.3	0.0	--	0.3	0.2
250	88	0.4	0.0	35.9	0.4	0.4
300	93	1.3	-0.1	8.7	0.3	0.3
350	114	2.3	-0.0	11.1	0.3	0.2
400	122	3.7	-0.0	7.2	0.3	0.1
450	--	--	-0.0	--	--	0.2
500	--	--	0.1	--	--	0.1
550	--	--	0.0	--	--	--

10/16/84　5:30　10-MIN. AVE.

ALT	DIR	U	W	SD	SU	SW
M	DEG	M/SEC	M/SEC	DEG	M/SEC	M/SEC
100	--	--	-0.0	--	--	0.6
150	256	1.6	-0.2	45.5	3.1	0.4
200	310	0.2	-0.1	--	0.4	0.6
250	88	1.1	-0.1	13.3	0.4	0.2
300	111	2.2	-0.1	5.0	0.4	0.3
350	116	3.1	-0.1	6.7	0.3	0.2
400	117	3.8	0.0	--	--	0.1
450	--	--	-0.0	--	--	0.0
500	--	--	--	--	--	--
550	--	--	--	--	--	--

10/16/84　3:40　10-MIN. AVE.

ALT	DIR	U	W	SD	SU	SW
M	DEG	M/SEC	M/SEC	DEG	M/SEC	M/SEC
100	261	0.9	0.2	14.4	0.2	0.7
150	259	0.5	0.2	37.7	0.4	0.6
200	42	0.5	0.0	41.8	0.4	0.3
250	61	0.9	-0.0	17.6	0.3	0.2
300	75	1.4	0.0	8.3	0.2	0.3
350	90	2.3	-0.0	9.9	0.2	0.4
400	69	3.1	0.0	--	--	0.2
450	--	--	-0.0	--	--	0.0
500	--	--	0.0	--	--	0.0
550	--	--	--	--	--	--

10/16/84　4:40　10-MIN. AVE.

ALT	DIR	U	W	SD	SU	SW
M	DEG	M/SEC	M/SEC	DEG	M/SEC	M/SEC
100	237	0.5	0.2	18.6	0.2	0.7
150	267	0.7	0.1	19.4	0.2	0.6
200	340	0.4	-0.0	37.6	0.3	0.2
250	30	0.3	0.0	--	0.3	0.2
300	101	0.8	0.0	23.9	0.2	0.3
350	122	2.0	0.0	10.9	0.4	0.2
400	125	3.2	-0.0	12.8	0.6	0.2
450	142	3.2	-0.1	--	--	0.2
500	--	--	-0.0	--	--	0.0
550	--	--	-0.1	--	--	0.1

10/16/84　5:40　10-MIN. AVE.

ALT	DIR	U	W	SD	SU	SW
M	DEG	M/SEC	M/SEC	DEG	M/SEC	M/SEC
100	347	0.5	0.1	--	--	0.5
150	359	0.2	0.1	--	0.2	0.4
200	52	0.7	0.0	19.6	0.3	0.4
250	93	1.2	-0.0	23.5	0.5	0.4
300	117	2.7	-0.1	12.7	0.5	0.4
350	114	3.3	0.0	5.7	0.3	0.2
400	117	4.4	0.0	8.3	0.6	0.2
450	180	3.7	0.0	--	--	0.2
500	--	--	0.1	--	--	0.1
550	--	--	0.2	--	--	--

10/16/84　3:50　10-MIN. AVE.

ALT	DIR	U	W	SD	SU	SW
M	DEG	M/SEC	M/SEC	DEG	M/SEC	M/SEC
100	265	1.1	0.2	13.8	0.2	0.7
150	294	0.4	0.0	40.3	0.3	0.7
200	32	0.7	-0.2	27.1	0.3	0.2
250	40	1.1	-0.2	17.9	0.3	0.2
300	53	1.6	-0.1	12.8	0.4	0.3
350	74	2.2	-0.1	8.6	0.4	0.3
400	78	2.9	-0.1	16.0	0.6	0.2
450	--	--	-0.0	--	--	0.1
500	--	--	0.0	--	--	--
550	--	--	--	--	--	--

10/16/84　4:50　10-MIN. AVE.

ALT	DIR	U	W	SD	SU	SW
M	DEG	M/SEC	M/SEC	DEG	M/SEC	M/SEC
100	283	1.1	0.2	11.2	0.3	0.7
150	291	0.6	0.1	21.8	0.3	0.6
200	353	0.3	-0.0	39.3	0.2	0.2
250	60	0.6	-0.1	19.1	0.2	0.2
300	92	1.2	-0.1	12.1	0.2	0.2
350	121	2.2	-0.0	9.4	0.3	0.2
400	133	3.8	-0.1	--	--	0.2
450	--	--	-0.1	--	--	0.1
500	--	--	0.0	--	--	0.1
550	--	--	0.1	--	--	0.3

10/16/84　5:50　10-MIN. AVE.

ALT	DIR	U	W	SD	SU	SW
M	DEG	M/SEC	M/SEC	DEG	M/SEC	M/SEC
100	297	0.3	0.1	41.1	0.2	0.5
150	267	0.3	0.2	37.4	0.2	0.6
200	61	0.5	0.0	22.7	0.3	0.3
250	104	1.1	0.0	12.5	0.3	0.2
300	119	2.3	0.0	6.6	0.2	0.3
350	124	3.3	0.1	6.1	0.3	0.2
400	123	4.6	0.0	6.8	0.4	0.2
450	186	2.2	0.1	--	--	0.2
500	--	--	0.0	--	--	--
550	--	--	--	--	--	--

第12－1表　（つづき）

10/16/84　6: 0　10-MIN. AVE.

ALT M	DIR DEG	U M/SEC	W M/SEC	SD DEG	SU M/SEC	SW M/SEC
100	309	0.5	0.0	40.9	0.2	0.5
150	285	0.7	0.1	18.8	0.3	0.4
200	294	0.4	0.1	61.3	0.5	0.4
250	83	0.7	-0.0	16.3	0.3	0.2
300	115	1.3	0.0	13.6	0.4	0.2
350	124	2.4	0.0	7.8	0.4	0.2
400	126	3.6	0.0	19.0	0.2	0.2
450	--	--	0.1	--	--	0.1
500	--	--	--	--	--	--
550	--	--	--	--	--	--

10/16/84　7: 0　10-MIN. AVE.

ALT M	DIR DEG	U M/SEC	W M/SEC	SD DEG	SU M/SEC	SW M/SEC
100	--	--	0.1	--	--	0.5
150	256	0.3	0.1	56.6	0.4	0.5
200	172	0.4	-0.0	39.3	0.8	0.1
250	128	1.3	0.0	12.4	0.3	0.2
300	128	2.2	-0.1	6.1	0.3	0.2
350	128	3.6	-0.1	14.9	0.6	0.2
400	--	--	0.0	--	--	--
450	--	--	0.0	--	--	0.0
500	--	--	--	--	--	--
550	--	--	--	--	--	--

10/16/84　8: 0　10-MIN. AVE.

ALT M	DIR DEG	U M/SEC	W M/SEC	SD DEG	SU M/SEC	SW M/SEC
100	101	6.7	0.1	--	--	0.6
150	276	0.5	0.1	42.8	0.4	0.3
200	243	0.3	0.0	--	0.2	0.1
250	126	1.0	-0.0	15.7	0.3	0.2
300	134	2.6	0.0	7.5	0.4	0.2
350	135	3.6	0.0	5.8	0.3	0.1
400	137	4.4	0.0	14.6	1.0	0.1
450	139	7.0	-0.1	1.4	0.2	0.2
500	--	--	--	--	--	--
550	--	--	--	--	--	--

10/16/84　6:10　10-MIN. AVE.

ALT M	DIR DEG	U M/SEC	W M/SEC	SD DEG	SU M/SEC	SW M/SEC
100	347	0.6	0.1	23.7	0.2	0.6
150	298	0.8	0.1	20.3	0.4	0.3
200	0	0.8	-0.0	10.1	0.2	0.1
250	57	0.7	-0.0	17.9	0.3	0.1
300	104	1.3	-0.0	7.6	0.2	0.1
350	93	2.4	-0.0	16.1	0.4	0.1
400	--	--	0.0	--	--	0.0
450	--	--	-0.0	--	--	0.0
500	--	--	--	--	--	--
550	--	--	0.0	--	--	--

10/16/84　7:10　10-MIN. AVE.

ALT M	DIR DEG	U M/SEC	W M/SEC	SD DEG	SU M/SEC	SW M/SEC
100	--	--	0.2	--	--	0.8
150	343	0.3	0.0	27.5	0.2	0.3
200	70	0.1	0.0	--	0.2	0.2
250	143	1.3	-0.0	18.2	0.3	0.2
300	127	1.9	0.1	13.3	0.3	0.2
350	128	3.3	0.0	13.4	0.6	0.2
400	--	--	0.0	--	--	0.0
450	--	--	0.0	--	--	0.0
500	--	--	--	--	--	--
550	--	--	--	--	--	--

10/16/84　6:20　10-MIN. AVE.

ALT M	DIR DEG	U M/SEC	W M/SEC	SD DEG	SU M/SEC	SW M/SEC
100	273	0.8	0.1	11.6	0.0	0.5
150	282	0.7	0.0	15.3	0.1	0.3
200	341	0.4	-0.0	28.3	0.2	0.2
250	146	0.3	0.1	--	0.4	0.2
300	121	1.0	0.1	20.0	0.4	0.2
350	111	2.6	-0.0	11.4	0.3	0.2
400	115	3.9	-0.0	0.3	0.0	0.1
450	--	--	-0.0	--	--	0.2
500	--	--	0.0	--	--	--
550	--	--	0.0	--	--	--

10/16/84　7:20　10-MIN. AVE.

ALT M	DIR DEG	U M/SEC	W M/SEC	SD DEG	SU M/SEC	SW M/SEC
100	--	--	0.1	--	--	0.7
150	270	0.5	0.1	38.2	0.2	0.5
200	14	0.1	-0.0	--	0.3	0.2
250	132	0.7	-0.0	27.1	0.3	0.0
300	128	1.6	-0.0	8.7	0.2	0.2
350	138	2.6	-0.0	10.2	0.3	0.1
400	130	4.2	0.0	--	--	0.0
450	--	--	0.0	--	--	0.0
500	--	--	--	--	--	--
550	--	--	--	--	--	--

10/16/84　6:30　10-MIN. AVE.

ALT M	DIR DEG	U M/SEC	W M/SEC	SD DEG	SU M/SEC	SW M/SEC
100	269	1.7	0.1	9.0	0.2	0.6
150	268	1.2	0.1	13.6	0.3	0.4
200	259	0.6	-0.0	20.2	0.2	0.1
250	192	0.4	-0.0	28.6	0.3	0.1
300	162	1.1	0.1	33.0	0.8	0.5
350	138	2.6	-0.0	7.0	0.3	0.2
400	126	3.5	-0.0	8.8	0.3	0.2
450	--	--	-0.0	--	--	0.2
500	--	--	--	--	--	--
550	--	--	--	--	--	--

10/16/84　7:30　10-MIN. AVE.

ALT M	DIR DEG	U M/SEC	W M/SEC	SD DEG	SU M/SEC	SW M/SEC
100	--	--	0.1	--	--	0.7
150	100	4.5	0.0	1.1	5.0	0.2
200	244	0.3	0.0	--	0.2	0.1
250	152	0.5	0.0	49.3	0.4	0.1
300	126	1.9	-0.0	11.0	0.2	0.1
350	135	2.4	0.0	20.3	0.8	0.1
400	129	3.3	0.1	--	--	0.1
450	--	--	0.0	--	--	0.0
500	--	--	--	--	--	--
550	--	--	--	--	--	--

10/16/84　6:40　10-MIN. AVE.

ALT M	DIR DEG	U M/SEC	W M/SEC	SD DEG	SU M/SEC	SW M/SEC
100	267	1.3	0.2	10.1	0.3	0.6
150	270	1.0	0.0	17.3	0.2	0.4
200	245	0.5	-0.0	19.9	0.2	0.1
250	143	0.7	-0.1	25.8	0.4	0.2
300	138	1.8	-0.0	13.5	0.3	0.2
350	134	2.7	-0.1	4.9	0.2	0.2
400	114	3.6	-0.0	8.2	0.2	0.2
450	17	0.6	0.0	12.8	0.4	0.1
500	--	--	--	--	--	--
550	--	--	--	--	--	--

10/16/84　7:40　10-MIN. AVE.

ALT M	DIR DEG	U M/SEC	W M/SEC	SD DEG	SU M/SEC	SW M/SEC
100	287	0.9	0.1	15.5	0.3	0.8
150	280	0.3	-0.0	--	0.3	0.2
200	219	0.1	0.0	--	0.1	0.1
250	153	1.1	-0.0	14.7	0.3	0.1
300	142	1.9	-0.0	12.2	0.3	0.2
350	136	3.0	-0.0	2.9	0.2	0.1
400	130	4.3	-0.0	0.7	0.0	0.1
450	--	--	-0.1	--	--	0.1
500	--	--	--	--	--	--
550	--	--	--	--	--	--

10/16/84　6:50　10-MIN. AVE.

ALT M	DIR DEG	U M/SEC	W M/SEC	SD DEG	SU M/SEC	SW M/SEC
100	--	--	0.2	--	--	0.4
150	294	0.3	0.0	--	0.2	0.4
200	110	0.3	-0.0	--	0.2	0.1
250	118	1.5	-0.0	13.8	0.3	0.2
300	125	2.3	-0.0	4.7	0.2	0.1
350	120	3.6	-0.1	7.5	0.3	0.2
400	--	--	-0.1	--	--	0.1
450	--	--	-0.0	--	--	0.0
500	--	--	--	--	--	--
550	--	--	--	--	--	--

10/16/84　7:50　10-MIN. AVE.

ALT M	DIR DEG	U M/SEC	W M/SEC	SD DEG	SU M/SEC	SW M/SEC
100	--	--	0.1	--	--	0.7
150	287	0.5	-0.0	20.5	0.2	0.2
200	354	0.2	-0.1	--	0.2	0.2
250	123	0.7	-0.0	16.2	0.3	0.2
300	132	2.1	-0.0	5.4	0.2	0.2
350	135	3.2	-0.0	13.8	0.6	0.2
400	132	4.7	-0.0	7.0	0.7	0.0
450	175	3.3	0.0	--	--	0.1
500	--	--	--	--	--	--
550	--	--	--	--	--	--

第12－1表　（つづき）

10/16/84　9: 0　10-MIN. AVE.

ALT M	DIR DEG	U M/SEC	W M/SEC	SD DEG	SU M/SEC	SW M/SEC
100	151	1.4	-0.1	17.3	0.4	0.6
150	155	1.7	-0.1	9.1	0.4	0.6
200	152	2.3	-0.2	6.7	0.3	0.4
250	155	2.7	-0.1	5.5	0.3	0.2
300	151	3.1	-0.1	6.2	0.3	0.2
350	156	4.0	-0.0	5.4	0.3	0.3
400	154	5.1	-0.1	5.7	0.7	0.2
450	--	--	-0.1	--	--	0.1
500	--	--	-0.1	--	--	0.1
550	--	--	--	--	--	--

10/16/84　9:10　10-MIN. AVE.

ALT M	DIR DEG	U M/SEC	W M/SEC	SD DEG	SU M/SEC	SW M/SEC
100	158	1.7	-0.2	23.0	0.6	0.7
150	150	1.8	-0.3	18.6	0.6	0.6
200	147	2.1	-0.2	17.5	0.7	0.6
250	144	2.9	-0.4	14.7	0.7	0.6
300	148	3.6	-0.4	9.5	0.5	0.3
350	155	4.1	-0.3	5.4	0.4	0.2
400	158	5.0	-0.3	5.4	0.5	0.2
450	164	5.5	-0.2	--	--	0.1
500	--	--	-0.1	--	--	0.3
550	--	--	-0.3	--	--	--

10/16/84　9:20　10-MIN. AVE.

ALT M	DIR DEG	U M/SEC	W M/SEC	SD DEG	SU M/SEC	SW M/SEC
100	134	1.9	-0.0	15.6	0.5	0.7
150	126	2.0	-0.1	19.8	0.6	0.7
200	125	2.6	0.0	14.1	0.6	0.6
250	133	2.9	0.1	11.4	0.6	0.5
300	142	3.1	0.1	15.1	0.8	0.5
350	148	3.2	0.1	10.5	0.5	0.6
400	150	3.7	0.1	12.3	0.8	0.5
450	154	4.4	0.1	14.4	1.1	0.3
500	--	--	-0.2	--	--	0.5
550	--	--	0.0	--	--	--

10/16/84　9:30　10-MIN. AVE.

ALT M	DIR DEG	U M/SEC	W M/SEC	SD DEG	SU M/SEC	SW M/SEC
100	145	2.8	0.3	14.5	0.6	0.6
150	149	2.9	0.3	15.3	0.7	0.6
200	151	3.3	0.2	16.0	1.0	0.6
250	149	3.6	0.0	16.1	1.0	0.6
300	145	4.0	-0.1	22.4	1.2	0.7
350	163	4.9	0.1	13.5	1.5	0.4
400	155	5.0	-0.2	11.0	0.9	0.6
450	172	8.1	-0.2	4.0	0.7	0.4
500	--	--	0.5	--	--	--
550	--	--	--	--	--	--

10/16/84　9:40　10-MIN. AVE.

ALT M	DIR DEG	U M/SEC	W M/SEC	SD DEG	SU M/SEC	SW M/SEC
100	149	2.3	0.3	13.8	0.6	0.6
150	155	2.7	0.4	11.4	0.7	0.6
200	157	3.3	0.5	13.1	0.6	0.5
250	160	3.7	0.5	11.4	0.6	0.4
300	151	3.7	0.4	10.8	0.6	0.3
350	141	3.6	0.2	18.6	0.8	0.1
400	145	4.5	0.0	24.3	1.8	0.2
450	152	4.5	0.1	--	--	0.4
500	--	--	0.0	--	--	--
550	--	--	--	--	--	--

10/16/84　10:10　10-MIN. AVE.

ALT M	DIR DEG	U M/SEC	W M/SEC	SD DEG	SU M/SEC	SW M/SEC
100	150	2.1	-0.2	9.7	0.4	0.4
150	149	2.0	-0.3	12.5	0.4	0.3
200	142	2.1	-0.4	8.4	0.3	0.3
250	138	2.2	-0.5	9.1	0.3	0.3
300	139	2.4	-0.5	14.7	0.4	0.2
350	144	2.6	-0.4	9.8	0.4	0.2
400	166	3.5	-0.2	13.3	0.6	0.2
450	--	--	0.0	--	--	0.0
500	--	--	--	--	--	--
550	--	--	--	--	--	--

10/16/84　10:20　10-MIN. AVE.

ALT M	DIR DEG	U M/SEC	W M/SEC	SD DEG	SU M/SEC	SW M/SEC
100	144	2.0	0.2	12.0	0.4	0.7
150	132	2.0	0.1	14.5	0.5	0.6
200	130	1.8	0.2	14.7	0.5	0.6
250	119	1.7	0.1	15.0	0.6	0.7
300	153	1.6	0.2	23.4	0.6	0.5
350	154	1.9	0.1	17.5	0.4	0.5
400	168	2.2	0.2	10.0	0.6	0.5
450	169	3.0	0.1	--	--	0.6
500	--	--	-0.1	--	--	0.4
550	--	--	0.0	--	--	0.4

10/16/84　10:30　10-MIN. AVE.

ALT M	DIR DEG	U M/SEC	W M/SEC	SD DEG	SU M/SEC	SW M/SEC
100	160	0.7	0.6	29.2	0.5	0.9
150	151	0.9	0.6	36.1	0.6	0.9
200	149	1.3	0.6	25.7	0.6	0.8
250	157	1.6	0.5	24.0	0.7	0.7
300	165	1.5	0.5	22.1	0.8	0.6
350	182	2.4	0.5	24.0	1.0	0.5
400	172	2.5	0.3	28.5	1.3	0.3
450	179	3.9	0.1	--	--	0.3
500	--	--	-0.1	--	--	0.2
550	--	--	-0.1	--	--	0.4

10/16/84　10:40　10-MIN. AVE.

ALT M	DIR DEG	U M/SEC	W M/SEC	SD DEG	SU M/SEC	SW M/SEC
100	152	0.6	0.3	46.2	0.7	1.1
150	142	0.6	0.3	51.4	0.7	1.1
200	155	0.5	0.5	51.1	0.6	1.1
250	136	0.6	0.5	49.5	0.3	1.0
300	126	0.7	0.4	35.0	0.5	0.8
350	169	0.9	0.5	35.8	0.5	0.7
400	146	0.7	0.4	33.4	0.4	0.6
450	83	0.6	0.3	64.7	0.9	0.5
500	--	--	0.4	--	--	0.4
550	--	--	0.1	--	--	0.2

10/16/84　11: 0　10-MIN. AVE.

ALT M	DIR DEG	U M/SEC	W M/SEC	SD DEG	SU M/SEC	SW M/SEC
100	118	0.6	0.1	37.9	0.3	0.7
150	66	1.1	-0.1	28.3	0.5	0.6
200	68	0.9	-0.1	29.2	0.5	0.4
250	88	0.9	-0.1	23.3	0.3	0.3
300	127	1.1	0.1	28.4	0.4	0.3
350	150	1.5	0.1	22.7	0.6	0.2
400	129	1.8	0.0	34.1	0.6	0.1
450	120	1.8	0.2	26.6	0.1	0.2
500	--	--	0.2	--	--	0.1
550	--	--	0.1	--	--	0.1

10/16/84　11:10　10-MIN. AVE.

ALT M	DIR DEG	U M/SEC	W M/SEC	SD DEG	SU M/SEC	SW M/SEC
100	136	1.7	0.2	17.6	0.4	0.7
150	132	1.7	0.0	17.9	0.4	0.6
200	125	2.0	-0.0	17.3	0.5	0.5
250	126	2.0	0.0	28.1	0.6	0.4
300	118	2.2	-0.0	18.6	0.4	0.3
350	130	2.4	0.0	18.9	0.6	0.3
400	121	2.5	0.0	21.0	0.4	0.2
450	96	2.0	0.0	--	--	0.0
500	--	--	0.2	--	--	0.2
550	--	--	-0.0	--	--	0.2

10/16/84　11:20　10-MIN. AVE.

ALT M	DIR DEG	U M/SEC	W M/SEC	SD DEG	SU M/SEC	SW M/SEC
100	149	1.5	-0.5	12.3	0.4	0.3
150	142	1.5	-0.6	19.3	0.4	0.3
200	144	1.6	-0.6	29.7	0.9	0.2
250	138	1.9	-0.6	11.0	0.3	0.3
300	146	2.0	-0.6	9.4	0.3	0.3
350	149	1.8	-0.5	10.3	0.3	0.2
400	167	2.1	-0.4	14.0	0.8	0.2
450	167	2.9	-0.2	--	--	0.3
500	--	--	-0.2	--	--	0.4
550	--	--	-0.1	--	--	0.4

第12－1表　（つづき）

10/16/84　12: 0　10-MIN. AVE.

ALT M	DIR DEG	U M/SEC	W M/SEC	SD DEG	SU M/SEC	SW M/SEC
100	298	0.7	0.0	41.1	0.5	0.9
150	274	0.6	0.1	48.8	0.6	0.9
200	244	0.3	0.1	64.8	0.7	0.9
250	225	0.6	0.4	51.9	0.7	0.8
300	196	0.9	0.4	47.2	0.7	0.8
350	191	1.2	0.5	32.3	0.5	0.6
400	177	1.5	0.5	30.0	0.7	0.5
450	150	1.3	0.4	35.0	0.6	0.3
500	181	1.4	0.4	--	--	0.3
550	--	--	0.3	--	--	0.2

10/16/84　13: 0　10-MIN. AVE.

ALT M	DIR DEG	U M/SEC	W M/SEC	SD DEG	SU M/SEC	SW M/SEC
100	120	2.4	-0.3	14.5	0.4	0.6
150	125	2.3	-0.2	11.9	0.5	0.6
200	136	2.6	-0.1	10.5	0.4	0.5
250	133	2.9	-0.2	9.0	0.4	0.4
300	141	3.0	-0.2	19.7	0.7	0.5
350	149	3.3	-0.1	9.6	0.6	0.4
400	140	3.3	-0.3	19.0	0.7	0.3
450	--	--	-0.2	--	--	0.2
500	--	--	-0.3	--	--	0.2
550	--	--	0.0	--	--	0.0

10/16/84　12:10　10-MIN. AVE.

ALT M	DIR DEG	U M/SEC	W M/SEC	SD DEG	SU M/SEC	SW M/SEC
100	12	0.3	0.2	--	0.6	0.9
150	233	0.1	0.3	--	0.7	0.9
200	178	0.9	0.2	34.9	0.8	0.8
250	186	1.7	0.1	20.3	0.7	0.6
300	157	1.5	-0.4	26.7	0.7	0.5
350	153	1.7	-0.5	17.5	0.5	0.4
400	160	2.0	-0.5	20.5	0.7	0.3
450	180	3.1	-0.3	17.8	0.9	0.4
500	172	3.0	-0.3	--	--	0.3
550	--	--	-0.1	--	--	0.2

10/16/84　13:10　10-MIN. AVE.

ALT M	DIR DEG	U M/SEC	W M/SEC	SD DEG	SU M/SEC	SW M/SEC
100	128	2.6	-0.1	15.4	0.5	0.7
150	132	2.5	-0.0	17.0	0.5	0.8
200	138	2.7	0.0	15.3	0.6	0.9
250	132	2.6	-0.0	12.2	0.5	0.9
300	131	2.5	-0.1	18.2	0.8	0.9
350	142	2.7	-0.1	24.3	0.7	0.8
400	132	2.9	-0.2	8.2	0.4	0.7
450	133	2.5	-0.1	--	--	0.8
500	--	--	0.0	--	--	0.8
550	--	--	-0.4	--	--	0.3

10/16/84　13:20　10-MIN. AVE.

ALT M	DIR DEG	U M/SEC	W M/SEC	SD DEG	SU M/SEC	SW M/SEC
100	126	0.9	0.2	37.8	0.5	0.8
150	121	1.5	0.1	26.7	0.6	0.7
200	121	2.0	-0.1	20.4	0.6	0.5
250	128	2.5	-0.1	14.2	0.7	0.4
300	130	2.7	-0.2	13.2	0.4	0.4
350	137	2.9	-0.2	14.1	0.6	0.2
400	146	3.4	-0.2	15.6	0.9	0.3
450	119	3.2	-0.3	--	--	0.2
500	--	--	-0.0	--	--	0.3
550	--	--	-0.2	--	--	--

10/16/84　12:30　10-MIN. AVE.

ALT M	DIR DEG	U M/SEC	W M/SEC	SD DEG	SU M/SEC	SW M/SEC
100	133	1.6	0.3	20.9	0.5	0.8
150	140	1.7	0.2	19.1	0.6	0.9
200	141	1.9	0.1	18.5	0.6	0.7
250	159	2.3	0.2	13.8	0.5	0.6
300	159	2.1	0.1	13.0	0.5	0.4
350	167	2.1	-0.0	13.2	0.4	0.2
400	171	1.9	-0.1	22.7	1.0	0.2
450	182	3.1	-0.2	14.0	1.0	0.2
500	--	--	-0.2	--	--	0.2
550	--	--	-0.2	--	--	0.1

10/16/84　13:30　10-MIN. AVE.

ALT M	DIR DEG	U M/SEC	W M/SEC	SD DEG	SU M/SEC	SW M/SEC
100	120	2.2	-0.0	15.4	0.5	0.7
150	117	2.3	-0.1	22.1	0.5	0.6
200	126	2.4	0.1	13.3	0.6	0.5
250	121	2.7	0.0	13.3	0.6	0.5
300	123	2.8	0.2	12.4	0.6	0.5
350	135	3.0	0.3	9.9	0.4	0.3
400	114	3.4	0.2	12.8	0.7	0.3
450	106	3.6	0.2	4.9	1.1	0.3
500	--	--	0.2	--	--	--
550	--	--	0.0	--	--	--

10/16/84　15:30　10-MIN. AVE.

ALT M	DIR DEG	U M/SEC	W M/SEC	SD DEG	SU M/SEC	SW M/SEC
100	92	1.8	-0.3	10.5	0.2	0.3
150	78	1.7	-0.3	13.0	0.3	0.4
200	82	1.7	-0.3	16.6	0.5	0.5
250	95	1.2	-0.2	15.6	0.4	0.4
300	91	1.0	-0.1	16.1	0.4	0.2
350	115	0.7	0.1	25.5	0.4	0.2
400	131	1.0	0.1	9.8	0.2	0.2
450	122	1.2	0.0	27.5	0.4	0.2
500	--	--	0.1	--	--	0.3
550	--	--	0.1	--	--	0.3

10/16/84　12:40　10-MIN. AVE.

ALT M	DIR DEG	U M/SEC	W M/SEC	SD DEG	SU M/SEC	SW M/SEC
100	145	1.0	0.3	31.4	0.6	0.9
150	171	0.8	0.4	40.5	0.7	0.9
200	174	1.5	0.5	26.8	0.8	1.0
250	169	1.2	0.1	33.2	0.8	1.0
300	159	1.3	-0.1	30.6	0.8	0.9
350	157	1.4	-0.3	36.6	0.9	0.7
400	178	2.2	-0.3	22.6	0.9	0.4
450	171	2.5	-0.3	29.4	1.2	0.3
500	174	3.1	-0.3	--	--	0.3
550	--	--	-0.3	--	--	0.3

10/16/84　13:40　10-MIN. AVE.

ALT M	DIR DEG	U M/SEC	W M/SEC	SD DEG	SU M/SEC	SW M/SEC
100	133	2.4	0.5	15.1	0.5	0.7
150	136	2.4	0.5	13.3	0.5	0.8
200	130	2.6	0.5	11.6	0.6	0.6
250	131	2.8	0.4	14.5	0.6	0.5
300	128	2.6	0.3	9.8	0.5	0.5
350	142	2.8	0.3	16.4	0.6	0.5
400	147	3.1	0.2	16.8	0.5	0.4
450	146	2.9	0.0	--	--	0.1
500	--	--	0.0	--	--	0.0
550	--	--	--	--	--	--

10/16/84　15:40　10-MIN. AVE.

ALT M	DIR DEG	U M/SEC	W M/SEC	SD DEG	SU M/SEC	SW M/SEC
100	77	1.8	-0.0	13.5	0.4	0.2
150	79	2.0	-0.1	9.7	0.3	0.2
200	78	2.3	-0.1	8.7	0.3	0.2
250	82	2.1	-0.0	14.0	0.5	0.2
300	89	1.8	0.0	9.9	0.4	0.1
350	92	1.8	-0.0	25.4	0.7	0.2
400	126	1.5	0.0	22.2	0.1	0.2
450	--	--	-0.0	--	--	0.2
500	--	--	-0.0	--	--	0.2
550	--	--	0.1	--	--	0.3

10/16/84　12:50　10-MIN. AVE.

ALT M	DIR DEG	U M/SEC	W M/SEC	SD DEG	SU M/SEC	SW M/SEC
100	111	1.8	-0.1	17.8	0.5	0.8
150	110	1.9	-0.1	19.2	0.6	0.9
200	106	1.9	-0.1	19.4	0.6	0.8
250	110	2.1	-0.0	18.7	0.6	0.8
300	98	2.3	-0.2	24.3	0.9	0.8
350	100	2.0	-0.2	22.8	0.6	0.6
400	111	2.1	-0.2	17.8	0.6	0.5
450	106	2.1	-0.2	39.8	0.7	0.4
500	--	--	-0.2	--	--	0.3
550	--	--	-0.4	--	--	0.3

10/16/84　13:50　10-MIN. AVE.

ALT M	DIR DEG	U M/SEC	W M/SEC	SD DEG	SU M/SEC	SW M/SEC
100	131	2.5	0.0	11.9	0.4	0.4
150	127	2.6	-0.0	8.9	0.3	0.4
200	124	2.7	-0.0	10.1	0.5	0.3
250	126	2.9	0.0	7.3	0.5	0.3
300	136	2.7	0.0	11.1	0.4	0.5
350	134	2.8	0.0	7.8	0.5	0.3
400	159	4.4	0.2	--	--	0.3
450	123	3.1	0.0	--	--	0.2
500	--	--	--	--	--	--
550	--	--	0.0	--	--	--

10/16/84　15:50　10-MIN. AVE.

ALT M	DIR DEG	U M/SEC	W M/SEC	SD DEG	SU M/SEC	SW M/SEC
100	66	1.6	-0.0	24.6	0.5	0.2
150	61	1.8	-0.1	8.6	0.3	0.2
200	64	2.4	-0.3	6.2	0.3	0.2
250	69	2.2	-0.3	9.2	0.4	0.2
300	75	2.2	-0.2	6.2	0.2	0.2
350	81	2.0	-0.2	11.1	0.5	0.2
400	80	1.6	-0.1	9.3	0.2	0.2
450	--	--	-0.1	--	--	0.2
500	--	--	-0.1	--	--	0.1
550	--	--	-0.0	--	--	0.0

第12－1表　（つづき）

10/16/84　16: 0　10-MIN. AVE.

ALT M	DIR DEG	U M/SEC	W M/SEC	SD DEG	SU M/SEC	SW M/SEC
100	59	1.7	-0.1	--	--	0.1
150	48	1.5	-0.1	9.4	0.3	0.2
200	52	1.7	-0.1	9.9	0.2	0.2
250	58	1.5	-0.1	12.9	0.4	0.2
300	57	1.5	-0.1	15.1	0.3	0.1
350	92	1.3	-0.0	10.8	0.3	0.2
400	88	1.3	0.0	30.1	0.5	0.2
450	--	--	-0.0	--	--	0.2
500	--	--	0.0	--	--	0.2
550	--	--	0.1	--	--	0.1

10/16/84　17: 0　10-MIN. AVE.

ALT M	DIR DEG	U M/SEC	W M/SEC	SD DEG	SU M/SEC	SW M/SEC
100	64	2.7	0.8	28.5	1.4	1.7
150	38	2.6	0.9	--	--	2.0
200	165	2.4	2.2	52.1	3.1	2.5
250	51	1.9	-0.0	24.1	0.1	0.2
300	58	2.8	0.8	22.2	1.1	1.8
350	--	--	1.2	--	--	1.9
400	--	--	2.6	--	--	2.8
450	--	--	4.4	--	--	--
500	--	--	4.6	--	--	--
550	--	--	4.9	--	--	--

10/16/84　18: 0　10-MIN. AVE.

ALT M	DIR DEG	U M/SEC	W M/SEC	SD DEG	SU M/SEC	SW M/SEC
100	59	0.9	-0.1	11.6	0.2	0.7
150	39	1.5	-0.2	7.7	0.3	0.3
200	45	1.7	-0.1	6.9	0.2	0.2
250	55	2.1	-0.1	6.1	0.2	0.1
300	61	2.4	-0.2	20.2	0.9	0.2
350	84	2.6	-0.1	10.9	0.5	0.0
400	--	--	-0.1	--	--	0.1
450	--	--	--	--	--	--
500	--	--	--	--	--	--
550	--	--	0.0	--	--	--

10/16/84　16:10　10-MIN. AVE.

ALT M	DIR DEG	U M/SEC	W M/SEC	SD DEG	SU M/SEC	SW M/SEC
100	--	--	0.0	--	--	0.2
150	33	1.8	0.1	6.6	0.2	0.2
200	30	2.0	0.1	9.6	0.3	0.1
250	31	2.1	-0.0	10.6	0.0	0.0
300	33	1.9	0.0	2.3	0.1	--
350	37	2.0	0.0	16.6	1.1	0.2
400	--	--	-0.0	--	--	0.2
450	--	--	0.1	--	--	0.1
500	--	--	0.0	--	--	0.0
550	--	--	--	--	--	--

10/16/84　17:10　10-MIN. AVE.

ALT M	DIR DEG	U M/SEC	W M/SEC	SD DEG	SU M/SEC	SW M/SEC
100	249	1.5	1.1	60.0	4.0	2.1
150	173	2.2	1.1	56.3	3.3	2.2
200	37	2.4	1.1	5.3	0.3	2.1
250	59	2.4	1.1	20.6	0.7	2.0
300	--	--	1.2	--	--	1.8
350	--	--	0.3	--	--	0.0
400	--	--	--	--	--	--
450	--	--	5.4	--	--	--
500	--	--	5.9	--	--	--
550	--	--	5.7	--	--	--

10/16/84　18:10　10-MIN. AVE.

ALT M	DIR DEG	U M/SEC	W M/SEC	SD DEG	SU M/SEC	SW M/SEC
100	24	1.0	0.1	15.1	0.4	0.8
150	32	2.0	0.0	9.6	0.3	0.5
200	42	2.5	-0.0	11.6	0.8	0.3
250	50	3.2	-0.1	6.0	0.4	0.2
300	52	3.4	-0.0	5.6	0.5	0.2
350	59	3.7	-0.1	14.4	0.7	0.2
400	70	3.7	-0.0	--	--	0.2
450	55	5.4	-0.1	--	--	0.2
500	97	3.9	-0.0	--	--	0.2
550	--	--	-0.1	--	--	0.2

10/16/84　16:20　10-MIN. AVE.

ALT M	DIR DEG	U M/SEC	W M/SEC	SD DEG	SU M/SEC	SW M/SEC
100	--	--	-0.3	--	--	0.6
150	27	2.0	-0.1	15.6	0.4	0.1
200	23	1.5	0.1	11.9	0.3	0.1
250	22	1.8	0.0	9.4	0.3	--
300	35	2.1	-0.1	--	--	0.1
350	--	--	0.0	--	--	--
400	--	--	-0.0	--	--	0.1
450	--	--	-0.1	--	--	0.1
500	--	--	0.1	--	--	0.1
550	--	--	--	--	--	--

10/16/84　17:20　10-MIN. AVE.

ALT M	DIR DEG	U M/SEC	W M/SEC	SD DEG	SU M/SEC	SW M/SEC
100	45	2.1	0.0	32.5	1.4	0.4
150	33	2.7	0.0	12.1	0.6	0.2
200	44	2.5	0.0	6.3	0.3	0.2
250	50	3.1	-0.0	3.9	0.3	0.2
300	54	3.6	0.0	21.9	1.4	0.1
350	--	--	-0.0	--	--	0.1
400	--	--	0.0	--	--	0.0
450	--	--	--	--	--	--
500	--	--	--	--	--	--
550	--	--	-2.1	--	--	--

10/16/84　18:20　10-MIN. AVE.

ALT M	DIR DEG	U M/SEC	W M/SEC	SD DEG	SU M/SEC	SW M/SEC
100	17	0.8	0.0	14.2	0.4	0.7
150	30	1.7	-0.1	9.8	0.4	0.7
200	39	2.4	-0.1	9.7	0.4	0.4
250	48	2.8	-0.1	5.0	0.3	0.2
300	51	3.0	-0.2	3.9	0.2	0.2
350	62	3.5	-0.1	6.2	0.4	0.3
400	78	3.8	-0.1	13.2	0.5	0.3
450	97	3.8	-0.1	--	--	0.2
500	143	5.3	-0.1	--	--	0.3
550	--	--	-0.1	--	--	0.3

10/16/84　16:30　10-MIN. AVE.

ALT M	DIR DEG	U M/SEC	W M/SEC	SD DEG	SU M/SEC	SW M/SEC
100	--	--	-0.1	--	--	0.2
150	100	5.4	-0.0	25.1	3.9	0.1
200	23	1.4	-0.2	15.6	0.8	0.4
250	36	1.8	-0.2	10.4	0.5	0.3
300	45	2.0	-0.2	15.8	0.3	0.1
350	75	1.4	-0.1	--	--	0.1
400	--	--	-0.1	--	--	0.1
450	--	--	-0.1	--	--	0.1
500	--	--	--	--	--	--
550	--	--	-0.5	--	--	--

10/16/84　17:30　10-MIN. AVE.

ALT M	DIR DEG	U M/SEC	W M/SEC	SD DEG	SU M/SEC	SW M/SEC
100	18	2.2	0.1	--	--	0.4
150	35	2.5	0.1	6.2	0.3	0.3
200	41	2.8	0.1	6.0	0.4	0.2
250	51	3.4	-0.1	5.2	0.3	0.2
300	56	3.7	0.0	7.8	0.5	0.2
350	62	5.0	-0.0	--	--	0.2
400	--	--	-0.0	--	--	0.0
450	--	--	-0.1	--	--	0.1
500	--	--	--	--	--	--
550	--	--	--	--	--	--

10/16/84　18:30　10-MIN. AVE.

ALT M	DIR DEG	U M/SEC	W M/SEC	SD DEG	SU M/SEC	SW M/SEC
100	352	1.2	0.0	16.9	0.3	0.8
150	13	1.7	0.0	11.8	0.5	0.8
200	32	2.2	-0.1	11.8	0.4	0.3
250	35	2.4	-0.1	8.7	0.4	0.2
300	43	2.9	-0.2	13.8	0.9	0.3
350	58	2.9	-0.1	9.2	0.3	0.2
400	87	2.9	-0.1	16.6	0.4	0.2
450	107	4.0	-0.1	10.2	0.5	0.2
500	--	--	0.0	--	--	0.2
550	--	--	0.3	--	--	0.6

10/16/84　16:40　10-MIN. AVE.

ALT M	DIR DEG	U M/SEC	W M/SEC	SD DEG	SU M/SEC	SW M/SEC
100	21	1.8	-0.2	11.6	0.2	0.4
150	29	2.3	-0.1	15.2	0.5	0.3
200	62	3.7	-0.1	30.6	3.5	0.6
250	53	2.3	-0.2	21.8	1.2	0.9
300	48	2.3	-0.0	6.3	0.3	0.1
350	55	2.7	0.0	4.9	0.3	0.2
400	--	--	-0.0	--	--	0.0
450	--	--	0.0	--	--	0.2
500	--	--	0.8	--	--	--
550	--	--	--	--	--	--

10/16/84　17:40　10-MIN. AVE.

ALT M	DIR DEG	U M/SEC	W M/SEC	SD DEG	SU M/SEC	SW M/SEC
100	17	1.9	0.2	5.9	0.3	0.6
150	30	2.3	0.1	8.0	0.3	0.5
200	41	3.1	-0.0	7.6	0.5	0.4
250	57	2.9	-0.0	5.2	0.3	0.2
300	65	3.1	0.1	10.4	0.6	0.2
350	86	3.8	0.0	17.1	0.7	0.2
400	--	--	--	--	--	--
450	--	--	0.2	--	--	0.2
500	--	--	-0.9	--	--	--
550	--	--	0.3	--	--	--

10/16/84　18:40　10-MIN. AVE.

ALT M	DIR DEG	U M/SEC	W M/SEC	SD DEG	SU M/SEC	SW M/SEC
100	8	1.3	0.1	9.4	0.3	0.7
150	19	1.8	0.1	7.9	0.4	0.7
200	34	2.3	0.0	6.4	0.4	0.2
250	40	2.3	0.0	5.3	0.3	0.1
300	54	2.1	0.0	5.2	0.2	0.2
350	71	2.6	0.1	4.5	0.2	0.3
400	94	3.2	0.1	5.3	0.4	0.2
450	93	4.6	0.1	9.4	0.3	0.2
500	--	--	0.1	--	--	0.2
550	--	--	--	--	--	--

10/16/84　16:50　10-MIN. AVE.

ALT M	DIR DEG	U M/SEC	W M/SEC	SD DEG	SU M/SEC	SW M/SEC
100	16	1.7	-0.0	16.3	0.3	0.4
150	63	2.5	0.1	38.9	1.9	0.8
200	33	2.3	-0.1	14.0	0.4	0.1
250	44	2.2	-0.0	7.3	0.2	0.0
300	44	2.4	-0.0	6.7	0.2	0.1
350	--	--	0.1	--	--	0.1
400	--	--	0.0	--	--	--
450	--	--	0.0	--	--	0.0
500	--	--	--	--	--	--
550	--	--	--	--	--	--

10/16/84　17:50　10-MIN. AVE.

ALT M	DIR DEG	U M/SEC	W M/SEC	SD DEG	SU M/SEC	SW M/SEC
100	9	1.1	0.0	6.1	0.3	0.8
150	32	1.7	-0.1	7.3	0.4	0.6
200	46	2.1	-0.1	8.1	0.4	0.2
250	60	2.3	-0.1	7.3	0.4	0.2
300	85	2.4	-0.0	12.3	0.4	0.2
350	139	3.2	--	--	--	--
400	166	7.3	-0.0	--	--	0.2
450	--	--	-0.1	--	--	0.1
500	--	--	--	--	--	--
550	--	--	-0.3	--	--	--

10/16/84　18:50　10-MIN. AVE.

ALT M	DIR DEG	U M/SEC	W M/SEC	SD DEG	SU M/SEC	SW M/SEC
100	355	0.7	0.0	22.3	0.2	0.6
150	24	1.3	-0.1	8.1	0.2	0.4
200	33	1.4	-0.1	14.2	0.2	0.2
250	41	1.7	-0.1	8.6	0.3	0.2
300	59	2.1	-0.1	8.4	0.3	0.2
350	83	2.9	-0.2	8.3	0.6	0.3
400	93	3.8	-0.2	7.2	0.6	0.2
450	101	4.4	-0.1	--	--	0.2
500	--	--	-0.2	--	--	0.2
550	--	--	-0.4	--	--	0.2

第12－1表　（つづき）

?
10/16/84　19: 0　10-MIN. AVE.

ALT	DIR	U	W	SD	SU	SW
M	DEG	M/SEC	M/SEC	DEG	M/SEC	M/SEC
100	328	0.4	0.1	31.2	0.2	0.6
150	351	1.0	0.0	12.0	0.2	0.4
200	20	1.1	-0.0	9.2	0.2	0.2
250	53	1.3	-0.0	14.3	0.3	0.4
300	74	2.3	-0.0	6.9	0.3	0.3
350	86	3.5	-0.1	5.3	0.3	0.2
400	--	--	-0.1	--	--	0.1
450	--	--	-0.0	--	--	0.1
500	--	--	-0.2	--	--	0.1
550	--	--	-0.0	--	--	0.2

10/16/84　20: 0　10-MIN. AVE.

ALT	DIR	U	W	SD	SU	SW
M	DEG	M/SEC	M/SEC	DEG	M/SEC	M/SEC
100	14	0.3	0.2	31.9	0.2	0.7
150	54	1.0	-0.0	15.3	0.3	0.3
200	70	1.2	-0.1	14.9	0.4	0.2
250	79	1.5	-0.1	15.4	0.4	0.3
300	83	2.0	-0.1	13.5	0.3	0.4
350	94	3.2	-0.1	8.2	0.5	0.6
400	109	5.7	-0.1	2.7	0.5	0.4
450	107	8.3	-0.1	--	--	0.2
500	--	--	0.0	--	--	0.1
550	--	--	0.0	--	--	0.0

?
10/16/84　20: 9　10-MIN. AVE.

ALT	DIR	U	W	SD	SU	SW
M	DEG	M/SEC	M/SEC	DEG	M/SEC	M/SEC
100	82	0.4	0.1	34.1	0.3	0.8
150	60	1.0	-0.0	11.8	0.2	0.2
200	53	1.2	0.0	13.6	0.2	0.2
250	56	1.3	0.0	13.5	0.4	0.2
300	68	1.9	-0.0	9.9	0.3	0.3
350	86	2.8	0.0	7.4	0.5	0.5
400	103	4.9	0.1	5.8	0.6	0.4
450	115	7.9	0.1	--	--	0.3
500	126	10.1	0.2	--	--	0.2
550	--	--	0.2	--	--	0.2

?
10/16/84　19:20　10-MIN. AVE.

ALT	DIR	U	W	SD	SU	SW
M	DEG	M/SEC	M/SEC	DEG	M/SEC	M/SEC
100	268	1.2	0.1	9.9	0.2	0.4
150	284	1.1	0.0	23.8	0.3	0.4
200	309	0.6	0.0	33.1	0.3	0.5
250	64	0.5	0.0	29.7	0.3	0.4
300	77	1.9	-0.0	7.0	0.3	0.2
350	91	2.8	-0.0	12.2	0.4	0.2
400	114	3.7	-0.0	10.0	0.1	0.2
450	122	5.0	-0.0	--	--	0.2
500	140	7.7	0.1	2.1	0.3	0.2
550	--	--	-0.0	--	--	0.1

10/16/84　20:20　10-MIN. AVE.

ALT	DIR	U	W	SD	SU	SW
M	DEG	M/SEC	M/SEC	DEG	M/SEC	M/SEC
100	26	0.5	-0.0	36.1	0.3	0.7
150	47	1.1	-0.1	19.4	0.4	0.4
200	54	1.3	-0.1	25.2	0.5	0.3
250	63	1.8	-0.1	16.2	0.5	0.3
300	65	2.4	-0.1	13.4	0.5	0.4
350	74	3.1	-0.1	8.7	0.5	0.4
400	92	3.8	-0.0	15.5	0.7	0.4
450	95	5.5	0.0	8.4	0.6	0.4
500	102	7.4	0.1	--	--	0.3
550	128	9.0	-0.0	9.1	1.3	0.2

10/16/84　21:20　10-MIN. AVE.

ALT	DIR	U	W	SD	SU	SW
M	DEG	M/SEC	M/SEC	DEG	M/SEC	M/SEC
100	226	1.5	0.2	22.8	0.5	0.6
150	219	1.1	0.0	11.0	0.3	0.4
200	197	0.3	0.1	52.4	0.5	0.6
250	75	0.6	0.1	46.9	0.6	0.6
300	70	2.1	-0.0	18.6	0.6	0.5
350	76	3.5	-0.0	8.0	0.7	0.5
400	88	4.9	-0.0	6.1	0.5	0.5
450	94	7.0	-0.0	1.3	0.4	0.5
500	--	--	0.0	--	--	0.2
550	--	--	0.0	--	--	0.2

10/16/84　19:30　10-MIN. AVE.

ALT	DIR	U	W	SD	SU	SW
M	DEG	M/SEC	M/SEC	DEG	M/SEC	M/SEC
100	280	1.2	0.1	10.3	0.1	0.6
150	298	1.0	-0.0	14.4	0.2	0.3
200	330	0.6	0.1	28.5	0.3	0.4
250	70	0.9	0.0	20.6	0.3	0.3
300	78	2.2	-0.0	5.2	0.3	0.2
350	91	3.3	-0.1	6.2	0.2	0.2
400	115	4.1	-0.0	6.7	0.3	0.2
450	--	--	-0.0	--	--	0.2
500	--	--	0.1	--	--	0.2
550	--	--	0.5	--	--	1.0

10/16/84　20:30　10-MIN. AVE.

ALT	DIR	U	W	SD	SU	SW
M	DEG	M/SEC	M/SEC	DEG	M/SEC	M/SEC
100	66	0.3	0.1	42.0	0.4	0.8
150	69	1.0	0.1	15.3	0.2	0.6
200	59	1.7	-0.0	11.5	0.3	0.2
250	56	2.2	-0.0	9.2	0.4	0.2
300	59	2.8	-0.1	7.2	0.4	0.2
350	67	3.6	-0.1	5.7	0.3	0.3
400	84	4.4	-0.0	7.1	0.3	0.3
450	108	6.3	-0.0	5.8	0.3	0.2
500	--	--	-0.0	--	--	0.2
550	--	--	0.1	--	--	0.2

10/16/84　21:30　10-MIN. AVE.

ALT	DIR	U	W	SD	SU	SW
M	DEG	M/SEC	M/SEC	DEG	M/SEC	M/SEC
100	226	1.0	0.1	14.8	0.3	0.7
150	242	0.6	0.2	41.7	0.5	0.7
200	80	0.2	0.2	--	0.6	0.7
250	69	1.6	-0.1	19.2	0.7	0.5
300	76	3.1	-0.3	9.3	0.5	0.5
350	84	4.3	-0.3	5.4	0.5	0.5
400	97	6.1	-0.3	4.9	0.9	0.6
450	95	7.8	-0.2	--	--	0.3
500	--	--	-0.1	--	--	0.3
550	--	--	-0.1	--	--	0.2

10/16/84　19:40　10-MIN. AVE.

ALT	DIR	U	W	SD	SU	SW
M	DEG	M/SEC	M/SEC	DEG	M/SEC	M/SEC
100	299	1.1	0.0	22.0	0.2	0.6
150	325	1.1	0.0	20.3	0.4	0.5
200	352	0.9	0.0	27.5	0.4	0.3
250	45	1.1	-0.0	17.5	0.5	0.3
300	67	1.7	-0.1	8.7	0.3	0.2
350	79	2.8	-0.1	9.1	0.2	0.3
400	115	3.8	-0.0	4.3	0.3	0.2
450	124	6.4	0.0	--	--	0.2
500	--	--	0.0	--	--	0.2
550	--	--	0.3	--	--	0.7

?
10/16/84　20:40　10-MIN. AVE.

ALT	DIR	U	W	SD	SU	SW
M	DEG	M/SEC	M/SEC	DEG	M/SEC	M/SEC
100	177	0.2	0.1	--	0.2	0.8
150	50	0.4	0.0	40.2	0.4	0.5
200	38	0.8	-0.0	31.4	0.4	0.3
250	46	1.6	-0.1	15.6	0.4	0.4
300	52	2.5	-0.1	9.2	0.4	0.4
350	64	3.1	-0.0	6.5	0.5	0.5
400	84	5.0	-0.0	14.9	0.5	0.3
450	109	5.6	0.2	3.3	0.3	0.3
500	121	7.6	0.2	--	--	0.3
550	--	--	0.1	--	--	0.2

10/16/84　21:40　10-MIN. AVE.

ALT	DIR	U	W	SD	SU	SW
M	DEG	M/SEC	M/SEC	DEG	M/SEC	M/SEC
100	261	1.0	0.1	25.2	0.3	0.8
150	285	1.1	0.1	34.4	0.4	0.7
200	344	0.9	-0.0	42.9	0.7	0.6
250	39	1.6	-0.2	24.0	0.9	0.6
300	58	2.2	-0.1	12.9	0.5	0.6
350	87	3.5	-0.2	13.8	0.6	0.6
400	92	5.4	-0.1	6.2	0.6	0.6
450	115	7.3	-0.1	19.2	1.6	0.4
500	128	9.5	-0.1	--	--	0.2
550	--	--	-0.1	--	--	0.2

?
10/16/84　19:50　10-MIN. AVE.

ALT	DIR	U	W	SD	SU	SW
M	DEG	M/SEC	M/SEC	DEG	M/SEC	M/SEC
100	323	0.7	0.1	31.9	0.4	0.6
150	359	0.9	0.0	29.2	0.5	0.2
200	27	1.2	-0.1	22.1	0.5	0.2
250	49	1.3	-0.1	16.9	0.4	0.3
300	67	1.9	-0.0	13.3	0.3	0.3
350	99	2.8	0.0	7.9	0.3	0.5
400	121	5.1	0.0	10.1	0.5	0.3
450	128	7.6	0.0	16.8	1.3	0.2
500	--	--	-0.0	--	--	0.2
550	135	8.9	0.1	7.2	1.1	0.6

10/16/84　21:50　10-MIN. AVE.

ALT	DIR	U	W	SD	SU	SW
M	DEG	M/SEC	M/SEC	DEG	M/SEC	M/SEC
100	250	1.5	0.4	20.0	0.4	0.8
150	254	0.8	0.2	41.5	0.6	0.8
200	289	0.1	0.2	--	0.7	0.6
250	39	0.6	0.0	58.0	1.1	0.7
300	74	2.0	-0.4	14.8	0.7	0.7
350	101	3.7	-0.5	5.9	0.7	0.7
400	124	6.3	-0.4	8.2	1.0	0.4
450	121	7.2	-0.4	--	--	0.2
500	144	6.9	-0.1	--	--	0.2
550	140	8.9	-0.0	--	--	0.2

第12－1表　（つづき）

10/16/84　22: 0　10-MIN. AVE.

ALT M	DIR DEG	U M/SEC	W M/SEC	SD DEG	SU M/SEC	SW M/SEC
100	267	1.3	-0.0	16.0	0.4	0.7
150	265	1.4	-0.1	19.5	0.4	0.6
200	267	0.7	-0.0	40.6	0.6	0.6
250	90	0.1	0.1	--	0.7	0.5
300	92	1.0	0.1	24.0	0.6	0.6
350	106	2.1	0.3	11.8	0.6	0.7
400	121	4.2	0.3	7.2	0.4	0.7
450	133	6.2	0.3	21.5	2.4	0.4
500	155	11.2	0.2	--	--	0.2
550	--	--	0.2	--	--	0.2

10/16/84　23: 0　10-MIN. AVE.

ALT M	DIR DEG	U M/SEC	W M/SEC	SD DEG	SU M/SEC	SW M/SEC
100	235	0.5	0.1	24.2	0.2	0.8
150	303	0.7	0.0	21.6	0.2	0.4
200	333	1.0	0.0	13.0	0.3	0.4
250	3	1.3	-0.0	18.0	0.3	0.3
300	29	2.0	-0.1	14.0	0.2	0.2
350	68	2.0	-0.1	15.8	0.4	0.2
400	109	2.5	-0.0	19.4	0.7	0.2
450	129	3.8	-0.0	21.9	1.2	0.1
500	--	--	0.1	--	--	0.2
550	--	--	0.0	--	--	0.0

10/17/84　0: 0　10-MIN. AVE.

ALT M	DIR DEG	U M/SEC	W M/SEC	SD DEG	SU M/SEC	SW M/SEC
100	277	1.0	0.1	21.4	0.2	0.8
150	315	1.1	0.1	27.8	0.4	0.8
200	352	1.6	0.0	13.5	0.5	0.6
250	28	2.0	-0.1	6.4	0.3	0.3
300	50	2.4	-0.0	5.4	0.3	0.2
350	83	2.8	-0.0	6.7	0.3	0.2
400	127	4.2	-0.0	35.5	1.0	0.2
450	127	4.9	-0.1	--	--	0.2
500	--	--	-0.0	--	--	0.2
550	--	--	-0.1	--	--	0.2

10/16/84　22:10　10-MIN. AVE.

ALT M	DIR DEG	U M/SEC	W M/SEC	SD DEG	SU M/SEC	SW M/SEC
100	314	1.2	0.1	17.9	0.3	0.6
150	331	1.2	-0.0	17.6	0.4	0.5
200	349	0.9	-0.0	33.8	0.6	0.5
250	39	1.1	0.0	24.0	0.5	0.6
300	68	1.9	0.1	12.6	0.4	0.6
350	85	3.1	0.1	7.2	0.3	0.6
400	108	4.6	0.2	3.6	0.2	0.3
450	130	6.5	0.1	--	--	0.2
500	--	--	0.0	--	--	0.0
550	--	--	0.0	--	--	0.2

10/16/84　23:10　10-MIN. AVE.

ALT M	DIR DEG	U M/SEC	W M/SEC	SD DEG	SU M/SEC	SW M/SEC
100	195	0.6	0.1	7.8	0.2	0.6
150	268	0.6	0.1	25.3	0.2	0.7
200	341	0.7	0.1	22.8	0.3	0.6
250	16	1.5	-0.0	10.6	0.3	0.3
300	37	2.0	-0.1	7.3	0.3	0.3
350	66	2.8	-0.1	5.2	0.3	0.2
400	112	3.7	-0.1	8.0	0.3	0.2
450	119	5.6	-0.0	--	--	0.2
500	--	--	-0.1	--	--	0.1
550	--	--	0.0	--	--	--

10/17/84　0:10　10-MIN. AVE.

ALT M	DIR DEG	U M/SEC	W M/SEC	SD DEG	SU M/SEC	SW M/SEC
100	278	1.0	0.1	16.8	0.3	0.8
150	327	1.0	0.0	22.3	0.4	0.7
200	353	1.4	0.1	14.0	0.5	0.5
250	30	1.9	-0.0	8.5	0.4	0.3
300	49	2.4	0.0	4.4	0.2	0.3
350	76	2.7	0.0	13.2	0.6	0.2
400	98	3.1	-0.0	5.2	0.5	0.2
450	125	3.6	0.0	22.9	1.0	0.2
500	145	5.4	0.0	8.6	0.8	0.2
550	--	--	-0.0	--	--	0.1

10/16/84　22:20　10-MIN. AVE.

ALT M	DIR DEG	U M/SEC	W M/SEC	SD DEG	SU M/SEC	SW M/SEC
100	311	0.7	0.1	20.3	0.2	0.6
150	312	0.8	0.2	21.8	0.2	0.4
200	358	0.8	0.0	22.9	0.4	0.5
250	45	1.0	0.1	22.5	0.4	0.5
300	72	1.6	0.2	13.4	0.5	0.5
350	83	2.7	0.3	11.5	0.5	0.6
400	113	4.0	0.4	10.1	0.3	0.3
450	132	5.4	0.2	--	--	0.2
500	--	--	0.0	--	--	0.0
550	--	--	0.1	--	--	0.1

10/16/84　23:20　10-MIN. AVE.

ALT M	DIR DEG	U M/SEC	W M/SEC	SD DEG	SU M/SEC	SW M/SEC
100	210	0.6	0.1	11.2	0.2	0.7
150	279	0.6	0.1	24.0	0.2	0.7
200	347	1.1	0.1	12.0	0.3	0.6
250	16	2.1	0.0	4.5	0.2	0.4
300	35	2.5	0.0	3.9	0.2	0.3
350	63	3.0	0.0	9.2	0.4	0.2
400	102	3.8	0.1	10.0	0.5	0.2
450	--	--	-0.0	--	--	0.2
500	--	--	0.0	--	--	0.1
550	--	--	0.2	--	--	--

10/17/84　0:20　10-MIN. AVE.

ALT M	DIR DEG	U M/SEC	W M/SEC	SD DEG	SU M/SEC	SW M/SEC
100	255	0.7	0.2	26.1	0.4	0.8
150	335	0.6	0.1	36.7	0.5	0.6
200	10	1.2	0.0	11.8	0.4	0.5
250	38	1.7	-0.0	7.4	0.3	0.3
300	58	2.4	0.0	9.5	0.3	0.3
350	94	2.7	-0.0	12.7	0.6	0.2
400	109	2.7	-0.0	9.3	0.4	0.1
450	134	4.0	0.0	22.8	1.5	0.2
500	155	5.9	-0.0	--	--	0.2
550	147	7.5	-0.0	--	--	0.1

10/16/84　22:30　10-MIN. AVE.

ALT M	DIR DEG	U M/SEC	W M/SEC	SD DEG	SU M/SEC	SW M/SEC
100	323	0.5	0.2	22.2	0.1	0.8
150	3	0.8	-0.0	17.4	0.3	0.4
200	2	1.1	-0.0	17.6	0.2	0.2
250	9	1.0	0.0	19.9	0.2	0.3
300	37	1.4	0.0	14.4	0.3	0.4
350	86	2.0	0.1	9.5	0.5	0.5
400	111	3.8	0.1	5.4	0.6	0.4
450	125	4.7	0.1	18.9	1.3	0.2
500	131	6.1	0.0	12.0	1.3	0.2
550	--	--	0.0	--	--	0.2

10/16/84　23:30　10-MIN. AVE.

ALT M	DIR DEG	U M/SEC	W M/SEC	SD DEG	SU M/SEC	SW M/SEC
100	227	0.7	0.2	15.3	0.2	0.8
150	300	0.2	0.1	--	0.3	0.7
200	7	1.3	0.0	18.5	0.3	0.5
250	26	2.1	-0.0	11.3	0.4	0.2
300	42	2.5	0.0	7.6	0.3	0.2
350	68	3.4	-0.0	3.7	0.3	0.2
400	101	4.0	0.0	--	--	0.2
450	105	4.9	0.0	2.0	0.5	0.2
500	--	--	0.1	--	--	0.2
550	--	--	0.0	--	--	--

10/17/84　0:30　10-MIN. AVE.

ALT M	DIR DEG	U M/SEC	W M/SEC	SD DEG	SU M/SEC	SW M/SEC
100	249	1.0	0.1	13.7	0.2	0.8
150	298	0.4	0.1	44.0	0.3	0.6
200	347	0.5	0.1	31.6	0.3	0.5
250	41	1.4	0.0	9.0	0.2	0.3
300	69	2.1	-0.0	5.3	0.2	0.2
350	88	2.6	-0.1	6.5	0.2	0.2
400	116	2.5	-0.1	4.8	0.2	0.2
450	136	4.0	-0.0	3.3	0.3	0.2
500	147	6.3	0.0	15.0	1.5	0.2
550	151	7.8	0.0	14.1	1.5	0.2

10/16/84　22:40　10-MIN. AVE.

ALT M	DIR DEG	U M/SEC	W M/SEC	SD DEG	SU M/SEC	SW M/SEC
100	291	0.4	0.1	21.8	0.4	0.8
150	328	0.8	-0.0	17.4	0.2	0.6
200	331	1.1	-0.1	11.2	0.2	0.3
250	343	1.4	-0.0	10.3	0.3	0.2
300	7	1.2	0.0	12.9	0.2	0.3
350	55	1.3	0.0	12.6	0.3	0.4
400	110	2.6	0.0	11.4	0.3	0.3
450	130	5.7	-0.0	7.8	0.8	0.1
500	--	--	0.1	--	--	0.1
550	--	--	-0.0	--	--	0.1

10/16/84　23:40　10-MIN. AVE.

ALT M	DIR DEG	U M/SEC	W M/SEC	SD DEG	SU M/SEC	SW M/SEC
100	241	1.2	0.1	16.8	0.3	0.8
150	241	0.6	0.2	34.3	0.3	0.8
200	7	1.0	0.1	23.0	0.4	0.6
250	24	1.7	0.0	7.2	0.3	0.3
300	46	2.7	-0.0	6.2	0.2	0.2
350	62	3.3	-0.0	3.3	0.2	0.2
400	--	--	-0.0	--	--	0.2
450	--	--	0.0	--	--	0.1
500	--	--	-0.1	--	--	0.2
550	--	--	0.0	--	--	0.2

10/17/84　0:40　10-MIN. AVE.

ALT M	DIR DEG	U M/SEC	W M/SEC	SD DEG	SU M/SEC	SW M/SEC
100	268	0.8	0.2	22.1	0.2	0.8
150	337	0.5	0.1	34.9	0.4	0.5
200	19	1.2	0.0	11.1	0.4	0.4
250	39	1.8	-0.0	6.0	0.2	0.3
300	66	2.8	-0.1	6.7	0.3	0.1
350	93	2.9	-0.1	6.2	0.4	0.2
400	112	3.0	-0.1	6.0	0.2	0.2
450	138	4.3	0.0	5.0	0.3	0.2
500	148	5.9	0.0	5.8	0.7	0.2
550	153	9.3	0.0	2.4	0.5	0.2

10/16/84　22:50　10-MIN. AVE.

ALT M	DIR DEG	U M/SEC	W M/SEC	SD DEG	SU M/SEC	SW M/SEC
100	260	0.3	0.1	38.6	0.3	0.8
150	268	0.7	0.1	20.9	0.2	0.4
200	324	1.0	0.0	15.3	0.3	0.3
250	344	1.3	-0.0	10.8	0.3	0.2
300	11	1.4	-0.1	12.0	0.3	0.4
350	40	1.8	-0.1	9.0	0.3	0.3
400	114	2.2	-0.1	11.0	0.4	0.2
450	131	3.7	-0.0	24.8	1.3	0.2
500	--	--	0.1	--	--	0.2
550	--	--	0.0	--	--	0.0

10/16/84　23:50　10-MIN. AVE.

ALT M	DIR DEG	U M/SEC	W M/SEC	SD DEG	SU M/SEC	SW M/SEC
100	259	1.2	0.1	14.6	0.3	0.8
150	285	1.2	0.1	22.8	0.3	0.8
200	334	1.4	-0.0	17.8	0.4	0.7
250	17	2.0	-0.1	11.0	0.3	0.3
300	38	2.2	-0.0	6.8	0.3	0.2
350	56	3.1	-0.1	4.3	0.3	0.2
400	--	--	-0.0	--	--	0.1
450	--	--	-0.1	--	--	0.2
500	--	--	-0.0	--	--	0.0
550	--	--	0.0	--	--	0.0

10/17/84　0:50　10-MIN. AVE.

ALT M	DIR DEG	U M/SEC	W M/SEC	SD DEG	SU M/SEC	SW M/SEC
100	284	0.7	0.1	13.2	0.1	0.8
150	329	0.8	0.1	17.3	0.3	0.6
200	3	1.7	0.1	9.9	0.2	0.5
250	25	2.0	0.1	10.3	0.3	0.4
300	48	3.0	-0.1	5.8	0.4	0.2
350	67	3.0	-0.0	10.5	0.4	0.2
400	105	3.1	-0.0	5.9	0.3	0.1
450	--	--	0.0	--	--	0.1
500	--	--	0.2	--	--	--
550	--	--	0.0	--	--	0.0

第12－1表　（つづき）

10/17/84　1: 0　10-MIN. AVE.

ALT M	DIR DEG	U M/SEC	W M/SEC	SD DEG	SU M/SEC	SW M/SEC
100	357	0.1	0.1	--	0.2	0.7
150	327	0.3	0.1	--	0.4	0.3
200	10	1.1	0.1	23.3	0.5	0.5
250	30	1.7	0.1	17.3	0.4	0.4
300	52	2.6	0.1	10.2	0.4	0.3
350	64	3.2	0.2	7.8	0.5	0.2
400	68	3.6	0.1	10.9	0.7	0.2
450	125	4.4	0.1	--	--	0.2
500	--	--	0.0	--	--	0.3
550	--	--	0.4	--	--	0.1

10/17/84　2: 0　10-MIN. AVE.

ALT M	DIR DEG	U M/SEC	W M/SEC	SD DEG	SU M/SEC	SW M/SEC
100	341	2.4	0.1	9.8	0.6	0.8
150	353	3.4	0.1	7.6	0.8	0.8
200	2	4.1	0.0	6.6	0.7	0.6
250	9	4.3	-0.1	5.5	0.6	0.4
300	20	4.4	-0.2	4.8	0.6	0.3
350	32	4.6	-0.1	4.1	0.6	0.3
400	46	4.0	-0.1	13.8	0.4	0.3
450	--	--	-0.0	--	--	0.0
500	--	--	0.0	--	--	0.0
550	--	--	--	--	--	--

10/17/84　3: 0　10-MIN. AVE.

ALT M	DIR DEG	U M/SEC	W M/SEC	SD DEG	SU M/SEC	SW M/SEC
100	347	2.0	0.0	7.0	0.5	0.8
150	0	3.1	-0.0	6.0	0.6	0.8
200	13	3.3	-0.0	6.5	0.5	0.4
250	27	3.7	-0.1	6.0	0.5	0.3
300	36	4.5	-0.2	4.9	0.4	0.3
350	43	5.0	-0.1	4.1	0.4	0.3
400	51	5.9	-0.1	5.0	0.6	0.3
450	--	--	-0.2	--	--	0.1
500	--	--	--	--	--	--
550	--	--	0.0	--	--	--

10/17/84　1:10　10-MIN. AVE.

ALT M	DIR DEG	U M/SEC	W M/SEC	SD DEG	SU M/SEC	SW M/SEC
100	85	1.3	0.1	11.5	0.4	0.8
150	83	1.0	0.1	26.5	0.4	0.7
200	61	1.2	0.2	31.6	0.6	0.7
250	71	2.2	0.3	16.5	0.7	0.6
300	67	3.7	0.1	8.8	0.6	0.4
350	67	4.8	-0.1	6.1	0.5	0.3
400	72	5.2	0.0	5.6	0.3	0.4
450	78	5.9	-0.0	7.5	0.6	0.3
500	--	--	-0.1	--	--	0.4
550	--	--	-0.1	--	--	0.4

10/17/84　2:10　10-MIN. AVE.

ALT M	DIR DEG	U M/SEC	W M/SEC	SD DEG	SU M/SEC	SW M/SEC
100	305	0.7	0.1	39.8	0.4	0.8
150	352	1.3	0.1	21.0	0.8	0.7
200	3	2.3	0.1	12.7	0.7	0.7
250	13	2.8	0.1	10.7	0.6	0.4
300	26	3.3	-0.0	9.9	0.5	0.3
350	39	3.4	-0.0	8.4	0.6	0.3
400	55	3.8	-0.1	7.9	0.5	0.4
450	73	4.8	-0.1	15.8	0.9	0.4
500	--	--	0.1	--	--	0.2
550	--	--	--	--	--	--

10/17/84　3:10　10-MIN. AVE.

ALT M	DIR DEG	U M/SEC	W M/SEC	SD DEG	SU M/SEC	SW M/SEC
100	349	2.2	0.1	6.3	0.3	0.6
150	1	3.0	-0.0	5.4	0.5	0.3
200	11	3.2	-0.1	7.1	0.5	0.3
250	24	3.5	-0.2	7.6	0.4	0.2
300	34	4.1	-0.2	5.2	0.4	0.2
350	44	4.7	-0.2	4.9	0.6	0.2
400	58	5.4	-0.2	4.1	0.5	0.2
450	--	--	-0.2	--	--	0.0
500	--	--	--	--	--	--
550	--	--	--	--	--	--

10/17/84　1:20　10-MIN. AVE.

ALT M	DIR DEG	U M/SEC	W M/SEC	SD DEG	SU M/SEC	SW M/SEC
100	121	0.4	0.2	48.1	0.3	0.8
150	86	1.0	0.1	27.7	0.5	0.8
200	72	1.6	0.1	17.2	0.6	0.7
250	60	2.2	0.1	13.4	0.6	0.5
300	57	3.0	0.0	10.4	0.6	0.4
350	60	3.9	0.1	9.7	0.6	0.4
400	67	4.8	0.1	10.7	0.6	0.3
450	78	5.6	0.1	5.3	0.5	0.2
500	124	7.0	0.0	--	--	0.2
550	--	--	0.1	--	--	0.3

10/17/84　2:20　10-MIN. AVE.

ALT M	DIR DEG	U M/SEC	W M/SEC	SD DEG	SU M/SEC	SW M/SEC
100	358	1.2	0.1	15.1	0.5	0.7
150	16	2.4	0.0	10.0	0.7	0.6
200	21	3.2	0.1	10.4	0.6	0.4
250	26	3.3	0.1	9.9	0.5	0.2
300	37	3.6	0.0	7.5	0.5	0.2
350	46	4.1	0.0	6.7	0.5	0.3
400	57	4.7	-0.0	4.0	0.3	0.3
450	65	6.4	0.0	--	--	0.2
500	--	--	0.0	--	--	--
550	--	--	--	--	--	--

10/17/84　3:20　10-MIN. AVE.

ALT M	DIR DEG	U M/SEC	W M/SEC	SD DEG	SU M/SEC	SW M/SEC
100	350	1.9	0.1	9.8	0.3	0.7
150	9	2.7	-0.0	8.4	0.5	0.5
200	20	3.2	-0.1	8.9	0.5	0.3
250	28	3.3	-0.1	8.6	0.7	0.3
300	33	4.2	-0.2	5.6	0.6	0.3
350	42	4.7	-0.1	3.9	0.3	0.3
400	55	5.0	-0.2	5.5	0.4	0.2
450	68	5.3	-0.2	5.0	0.5	0.2
500	--	--	--	--	--	--
550	--	--	-0.3	--	--	--

10/17/84　1:30　10-MIN. AVE.

ALT M	DIR DEG	U M/SEC	W M/SEC	SD DEG	SU M/SEC	SW M/SEC
100	228	0.4	0.1	31.6	0.2	0.7
150	23	0.4	0.0	42.4	0.6	0.7
200	24	1.3	-0.0	17.7	0.9	0.7
250	30	2.0	-0.1	12.8	0.7	0.4
300	37	2.5	-0.1	8.9	0.5	0.3
350	43	3.3	-0.1	6.3	0.5	0.4
400	61	4.1	-0.1	5.6	0.4	0.4
450	82	5.0	-0.1	14.8	1.0	0.3
500	101	5.4	-0.1	13.4	0.1	0.3
550	--	--	-0.2	--	--	0.2

10/17/84　2:30　10-MIN. AVE.

ALT M	DIR DEG	U M/SEC	W M/SEC	SD DEG	SU M/SEC	SW M/SEC
100	29	0.5	0.1	35.8	0.5	0.7
150	20	1.7	0.1	11.5	0.7	0.7
200	19	3.0	0.0	7.7	0.6	0.5
250	23	3.4	0.0	7.4	0.5	0.3
300	31	3.4	0.0	6.3	0.4	0.2
350	44	4.4	-0.2	6.3	0.8	0.3
400	53	4.5	-0.1	5.6	0.6	0.3
450	63	5.5	-0.1	3.5	0.4	0.4
500	--	--	0.0	--	--	0.4
550	--	--	-0.1	--	--	0.2

10/17/84　3:30　10-MIN. AVE.

ALT M	DIR DEG	U M/SEC	W M/SEC	SD DEG	SU M/SEC	SW M/SEC
100	10	2.4	0.0	4.6	0.3	0.4
150	17	3.5	-0.1	5.1	0.4	0.2
200	19	4.1	-0.0	7.7	0.5	0.2
250	25	4.0	0.0	7.3	0.6	0.2
300	32	4.2	-0.1	7.7	0.4	0.3
350	37	4.4	-0.0	8.8	0.6	0.3
400	46	5.9	-0.2	8.0	0.6	0.1
450	53	5.8	-0.0	4.1	0.4	0.1
500	--	--	0.3	--	--	--
550	--	--	--	--	--	--

10/17/84　1:40　10-MIN. AVE.

ALT M	DIR DEG	U M/SEC	W M/SEC	SD DEG	SU M/SEC	SW M/SEC
100	14	0.5	-0.0	17.9	0.3	0.6
150	13	1.2	0.1	14.5	0.7	0.8
200	15	2.5	0.1	11.3	0.7	0.8
250	21	3.6	0.0	6.8	0.7	0.5
300	29	4.1	-0.1	6.1	0.4	0.3
350	38	4.5	-0.1	4.9	0.5	0.4
400	49	5.3	-0.1	4.3	0.4	0.4
450	59	5.9	0.0	3.1	0.3	0.3
500	57	7.6	-0.3	--	--	0.3
550	--	--	0.1	--	--	0.2

10/17/84　2:40　10-MIN. AVE.

ALT M	DIR DEG	U M/SEC	W M/SEC	SD DEG	SU M/SEC	SW M/SEC
100	12	1.8	0.0	11.3	0.8	0.7
150	15	2.9	-0.0	6.5	0.9	0.8
200	25	3.6	-0.2	7.6	0.5	0.5
250	33	3.7	-0.1	6.6	0.5	0.3
300	44	3.9	-0.2	8.1	0.6	0.3
350	47	4.8	-0.2	7.3	0.7	0.3
400	60	5.5	-0.2	7.3	0.8	0.3
450	66	5.5	-0.3	6.4	0.5	0.3
500	78	5.7	-0.4	--	--	0.2
550	--	--	-0.7	--	--	--

10/17/84　3:40　10-MIN. AVE.

ALT M	DIR DEG	U M/SEC	W M/SEC	SD DEG	SU M/SEC	SW M/SEC
100	16	2.8	-0.1	7.4	0.5	0.7
150	9	4.0	-0.1	6.8	0.6	0.6
200	11	4.4	-0.1	7.6	0.6	0.3
250	21	4.5	-0.2	7.2	0.5	0.3
300	27	4.5	-0.1	8.6	0.7	0.3
350	35	5.0	-0.1	6.7	0.6	0.2
400	40	5.7	-0.2	5.3	0.5	0.3
450	45	6.1	-0.0	14.6	1.1	0.4
500	--	--	-0.1	--	--	0.3
550	--	--	-0.2	--	--	0.3

10/17/84　1:50　10-MIN. AVE.

ALT M	DIR DEG	U M/SEC	W M/SEC	SD DEG	SU M/SEC	SW M/SEC
100	348	1.3	0.1	16.8	0.6	0.8
150	7	2.2	0.1	14.0	0.8	0.9
200	19	3.2	-0.0	11.2	0.8	0.7
250	24	3.9	-0.1	9.7	0.7	0.5
300	31	4.3	-0.2	7.1	0.5	0.5
350	45	4.6	-0.2	6.1	0.5	0.4
400	51	5.7	-0.2	15.9	1.4	0.4
450	--	--	-0.0	--	--	0.2
500	--	--	0.0	--	--	0.0
550	--	--	0.1	--	--	0.2

10/17/84　2:50　10-MIN. AVE.

ALT M	DIR DEG	U M/SEC	W M/SEC	SD DEG	SU M/SEC	SW M/SEC
100	1	2.2	0.1	6.1	0.6	0.8
150	12	3.4	0.1	8.0	0.7	0.8
200	26	3.6	0.0	9.2	0.6	0.4
250	36	3.9	-0.0	7.5	0.5	0.4
300	43	4.5	-0.0	5.2	0.4	0.3
350	50	5.5	0.0	4.4	0.3	0.3
400	59	6.3	0.0	5.5	0.8	0.2
450	--	--	0.1	--	--	0.2
500	--	--	-0.0	--	--	0.0
550	--	--	--	--	--	--

10/17/84　3:50　10-MIN. AVE.

ALT M	DIR DEG	U M/SEC	W M/SEC	SD DEG	SU M/SEC	SW M/SEC
100	8	3.4	0.0	4.0	0.4	0.8
150	10	4.4	-0.0	6.4	0.5	0.5
200	16	4.6	-0.1	8.2	0.6	0.4
250	24	4.4	-0.1	8.3	0.5	0.3
300	32	4.4	-0.1	7.7	0.4	0.2
350	38	5.0	-0.1	9.0	0.7	0.3
400	39	5.7	-0.2	8.0	0.6	0.2
450	45	6.4	-0.2	7.4	0.8	0.2
500	48	7.1	-0.3	--	--	0.2
550	--	--	-0.3	--	--	0.2

第12－1表　（つづき）

10/17/84　4: 0　10-MIN. AVE.

ALT M	DIR DEG	U M/SEC	W M/SEC	SD DEG	SU M/SEC	SW M/SEC
100	15	3.9	0.1	4.0	0.6	0.9
150	17	4.8	0.0	5.3	0.7	0.7
200	24	5.1	-0.0	5.9	0.6	0.6
250	31	5.0	0.0	6.4	0.5	0.4
300	37	5.0	0.1	5.5	0.5	0.3
350	42	5.6	0.1	4.0	0.5	0.3
400	43	6.8	0.1	3.7	0.6	0.3
450	42	8.3	-0.0	4.0	0.7	0.3
500	49	8.2	-0.1	--	--	0.2
550	--	--	-0.0	--	--	0.2

10/17/84　5: 0　10-MIN. AVE.

ALT M	DIR DEG	U M/SEC	W M/SEC	SD DEG	SU M/SEC	SW M/SEC
100	13	2.5	0.0	7.9	0.6	0.7
150	15	2.9	-0.1	8.9	0.7	0.6
200	23	3.3	-0.1	11.5	0.7	0.5
250	32	3.4	-0.1	11.3	1.0	0.5
300	40	3.5	-0.2	8.7	0.5	0.3
350	45	3.8	-0.2	10.0	0.7	0.4
400	50	4.2	-0.2	8.8	0.6	0.3
450	53	5.0	-0.3	19.8	1.5	0.3
500	--	--	-0.3	--	--	0.3
550	--	--	-0.3	--	--	0.4

10/17/84　6: 0　10-MIN. AVE.

ALT M	DIR DEG	U M/SEC	W M/SEC	SD DEG	SU M/SEC	SW M/SEC
100	22	2.3	-0.0	4.8	0.3	0.7
150	24	3.0	-0.1	6.8	0.5	0.5
200	27	3.5	-0.1	7.5	0.5	0.3
250	29	3.7	-0.1	8.4	0.6	0.3
300	36	3.5	-0.1	6.3	0.5	0.2
350	39	4.2	-0.2	8.0	0.6	0.3
400	42	5.2	-0.2	5.8	0.6	0.3
450	45	6.9	-0.4	6.3	1.2	0.3
500	40	8.5	-0.2	--	--	0.4
550	--	--	-0.2	--	--	0.3

10/17/84　4:10　10-MIN. AVE.

ALT M	DIR DEG	U M/SEC	W M/SEC	SD DEG	SU M/SEC	SW M/SEC
100	7	3.9	-0.0	4.3	0.6	0.8
150	10	4.8	-0.2	5.5	0.8	0.7
200	19	5.2	-0.2	6.9	0.8	0.7
250	28	5.1	-0.1	5.9	0.6	0.5
300	34	5.3	-0.2	5.2	0.6	0.4
350	41	5.5	-0.2	4.3	0.5	0.4
400	43	6.4	-0.2	2.8	0.4	0.3
450	50	6.5	-0.2	5.3	0.9	0.2
500	--	--	-0.2	--	--	0.2
550	--	--	-0.2	--	--	0.2

10/17/84　5:10　10-MIN. AVE.

ALT M	DIR DEG	U M/SEC	W M/SEC	SD DEG	SU M/SEC	SW M/SEC
100	360	1.9	-0.1	10.7	0.3	0.7
150	7	2.5	-0.2	14.9	0.5	0.6
200	15	3.0	-0.1	10.2	0.5	0.4
250	20	2.9	-0.1	13.6	0.4	0.3
300	25	3.1	-0.1	12.2	0.5	0.3
350	32	3.4	-0.1	10.9	0.4	0.2
400	36	3.6	-0.1	10.3	0.4	0.2
450	45	3.0	-0.0	13.9	0.7	0.2
500	--	--	-0.1	--	--	0.3
550	--	--	0.0	--	--	0.2

10/17/84　6:10　10-MIN. AVE.

ALT M	DIR DEG	U M/SEC	W M/SEC	SD DEG	SU M/SEC	SW M/SEC
100	19	1.4	0.0	15.8	0.3	0.7
150	19	2.1	-0.0	14.0	0.5	0.7
200	28	2.9	-0.1	9.4	0.5	0.3
250	32	3.1	-0.1	10.6	0.5	0.2
300	39	3.4	-0.2	9.8	0.5	0.2
350	42	4.4	-0.2	8.2	0.6	0.2
400	40	5.3	-0.2	6.6	0.7	0.2
450	42	6.6	-0.2	5.9	1.2	0.2
500	44	7.8	-0.3	--	--	0.2
550	--	--	-0.2	--	--	0.3

10/17/84　4:20　10-MIN. AVE.

ALT M	DIR DEG	U M/SEC	W M/SEC	SD DEG	SU M/SEC	SW M/SEC
100	6	4.2	0.1	4.5	0.6	0.9
150	14	4.9	-0.1	5.5	0.7	0.7
200	21	5.0	-0.1	6.2	0.7	0.6
250	29	5.2	-0.1	5.6	0.6	0.5
300	37	5.3	-0.1	5.2	0.5	0.4
350	40	6.2	-0.3	5.0	0.6	0.4
400	41	6.6	-0.2	3.5	0.6	0.3
450	42	6.8	-0.2	20.7	2.4	0.3
500	45	6.7	-0.1	--	--	0.3
550	--	--	-0.2	--	--	0.3

10/17/84　5:20　10-MIN. AVE.

ALT M	DIR DEG	U M/SEC	W M/SEC	SD DEG	SU M/SEC	SW M/SEC
100	6	1.8	0.1	8.2	0.4	0.7
150	9	2.2	0.0	7.0	0.6	0.6
200	19	2.8	-0.1	8.8	0.4	0.3
250	26	2.4	-0.0	11.1	0.4	0.3
300	34	2.8	-0.1	10.3	0.3	0.3
350	45	3.4	-0.1	5.7	0.3	0.3
400	51	3.5	-0.0	7.0	0.6	0.3
450	54	4.7	-0.0	8.5	0.6	0.4
500	64	4.3	-0.1	--	--	0.3
550	--	--	-0.1	--	--	0.2

10/17/84　6:20　10-MIN. AVE.

ALT M	DIR DEG	U M/SEC	W M/SEC	SD DEG	SU M/SEC	SW M/SEC
100	27	0.9	0.1	15.5	0.4	0.7
150	19	2.0	-0.1	6.2	0.4	0.7
200	26	2.6	-0.1	7.6	0.4	0.2
250	37	3.0	-0.2	6.9	0.4	0.2
300	42	3.1	-0.0	6.7	0.5	0.2
350	43	4.0	-0.1	5.2	0.5	0.2
400	42	4.7	-0.1	5.1	0.5	0.2
450	45	5.9	-0.2	3.9	0.7	0.2
500	42	6.7	-0.2	14.1	1.4	0.3
550	--	--	-0.3	--	--	0.2

10/17/84　4:30　10-MIN. AVE.

ALT M	DIR DEG	U M/SEC	W M/SEC	SD DEG	SU M/SEC	SW M/SEC
100	8	4.0	-0.0	2.6	0.5	0.8
150	13	4.6	-0.1	5.0	0.7	0.6
200	17	4.6	-0.0	5.6	0.7	0.5
250	28	5.0	-0.1	5.4	0.7	0.5
300	32	5.2	-0.1	5.8	0.6	0.6
350	37	5.7	-0.1	5.1	0.5	0.6
400	40	6.4	-0.2	3.8	0.6	0.5
450	43	7.0	-0.3	20.7	2.6	0.4
500	48	8.0	-0.3	--	--	0.3
550	--	--	-0.3	--	--	0.3

10/17/84　5:30　10-MIN. AVE.

ALT M	DIR DEG	U M/SEC	W M/SEC	SD DEG	SU M/SEC	SW M/SEC
100	16	1.9	0.1	7.3	0.2	0.8
150	16	2.7	0.0	5.7	0.5	0.6
200	19	3.2	-0.0	6.7	0.6	0.4
250	16	3.0	0.0	6.4	0.7	0.3
300	20	2.9	0.0	4.8	0.5	0.2
350	29	3.2	-0.0	4.5	0.3	0.3
400	36	3.5	-0.1	6.1	0.7	0.3
450	33	4.1	-0.1	6.8	0.8	0.3
500	41	4.4	-0.1	6.7	0.5	0.2
550	--	--	-0.1	--	--	0.3

10/17/84　6:30　10-MIN. AVE.

ALT M	DIR DEG	U M/SEC	W M/SEC	SD DEG	SU M/SEC	SW M/SEC
100	41	1.8	0.0	13.5	0.5	0.7
150	32	2.8	-0.0	7.5	0.5	0.5
200	32	3.4	-0.1	7.3	0.4	0.3
250	36	3.7	-0.1	8.0	0.6	0.2
300	41	4.0	-0.1	7.9	0.8	0.2
350	43	4.9	-0.2	5.4	0.7	0.3
400	44	5.4	-0.1	5.1	0.6	0.3
450	41	6.8	-0.1	13.2	1.2	0.2
500	--	--	-0.1	--	--	0.2
550	--	--	-0.1	--	--	0.2

10/17/84　4:40　10-MIN. AVE.

ALT M	DIR DEG	U M/SEC	W M/SEC	SD DEG	SU M/SEC	SW M/SEC
100	7	3.5	-0.1	3.0	0.5	0.7
150	12	3.9	-0.0	4.6	0.6	0.6
200	19	4.2	-0.1	5.8	0.6	0.5
250	28	3.9	-0.0	6.4	0.5	0.4
300	39	4.3	-0.1	4.9	0.4	0.4
350	45	5.0	-0.2	4.1	0.4	0.4
400	48	5.3	-0.1	3.6	0.4	0.4
450	52	5.8	-0.0	5.7	0.8	0.4
500	52	7.4	-0.0	--	--	0.5
550	--	--	-0.0	--	--	0.4

10/17/84　5:40　10-MIN. AVE.

ALT M	DIR DEG	U M/SEC	W M/SEC	SD DEG	SU M/SEC	SW M/SEC
100	32	2.8	0.1	6.7	0.6	0.8
150	29	3.4	-0.0	6.1	0.6	0.7
200	29	3.8	0.0	6.4	0.4	0.4
250	31	3.6	0.1	7.1	0.6	0.3
300	35	3.6	-0.0	11.0	0.4	0.2
350	42	3.9	-0.1	9.6	0.5	0.2
400	48	4.2	-0.1	9.6	0.7	0.2
450	48	4.7	-0.1	16.0	0.5	0.2
500	51	5.7	-0.3	--	--	0.2
550	--	--	-0.2	--	--	0.4

10/17/84　6:40　10-MIN. AVE.

ALT M	DIR DEG	U M/SEC	W M/SEC	SD DEG	SU M/SEC	SW M/SEC
100	29	2.8	-0.1	8.4	0.3	0.5
150	28	3.0	-0.0	5.5	0.4	0.3
200	32	3.2	-0.0	8.8	0.4	0.3
250	36	3.4	0.1	8.9	0.4	0.2
300	42	4.3	-0.0	6.1	0.5	0.3
350	42	5.1	-0.1	4.4	0.4	0.2
400	38	6.4	-0.1	3.7	0.7	0.2
450	33	8.1	-0.2	4.6	1.1	0.3
500	--	--	-0.2	--	--	0.1
550	--	--	-0.0	--	--	0.2

10/17/84　4:50　10-MIN. AVE.

ALT M	DIR DEG	U M/SEC	W M/SEC	SD DEG	SU M/SEC	SW M/SEC
100	11	2.7	0.1	5.1	0.4	0.7
150	16	3.1	0.1	7.8	0.6	0.7
200	23	3.8	0.1	7.7	0.6	0.5
250	35	3.8	0.0	6.9	0.5	0.4
300	47	3.7	0.1	6.6	0.4	0.4
350	53	4.3	0.1	6.8	0.7	0.3
400	52	5.1	0.2	4.4	0.5	0.3
450	55	5.6	0.2	16.1	1.1	0.3
500	49	7.6	0.1	2.0	1.2	0.4
550	--	--	0.1	--	--	0.4

10/17/84　5:50　10-MIN. AVE.

ALT M	DIR DEG	U M/SEC	W M/SEC	SD DEG	SU M/SEC	SW M/SEC
100	24	2.0	0.0	9.4	0.5	0.6
150	26	2.7	-0.1	9.9	0.6	0.5
200	29	3.0	-0.0	10.3	0.5	0.3
250	37	3.0	0.0	10.8	0.5	0.3
300	43	3.3	0.1	9.4	0.4	0.3
350	44	4.2	-0.0	8.1	0.7	0.3
400	43	5.1	-0.1	6.0	0.4	0.2
450	40	5.8	-0.1	6.4	0.8	0.3
500	41	7.1	-0.2	19.4	2.5	0.4
550	--	--	-0.0	--	--	0.3

第12－1表　（つづき）

10/17/84　7:58　10-MIN. AVE.

ALT M	DIR DEG	U M/SEC	W M/SEC	SD DEG	SU M/SEC	SW M/SEC
100	358	4.6	-0.1	5.6	0.7	0.5
150	1	5.6	-0.3	4.7	0.9	0.6
200	0	6.1	-0.3	4.7	1.0	0.4
250	5	6.6	-0.4	4.6	0.9	0.4
300	8	6.8	-0.3	4.4	0.5	0.4
350	10	7.9	-0.4	4.1	0.5	0.4
400	11	9.0	-0.4	1.9	0.6	0.4
450	17	10.9	-0.6	4.6	0.9	0.4
500	17	12.1	-0.6	5.8	0.9	0.3
550	--	--	-0.5	--	--	0.4

10/17/84　8:58　10-MIN. AVE.

ALT M	DIR DEG	U M/SEC	W M/SEC	SD DEG	SU M/SEC	SW M/SEC
100	9	5.3	0.3	5.4	0.9	0.5
150	10	6.9	0.2	6.0	1.2	0.6
200	10	8.5	0.2	5.0	0.9	0.5
250	11	9.8	0.2	3.4	0.6	0.5
300	13	10.2	0.3	2.5	0.6	0.5
350	16	11.2	0.2	2.2	0.6	0.4
400	15	12.6	0.1	2.8	0.4	0.5
450	16	13.3	0.1	2.8	0.7	0.5
500	15	11.8	0.2	--	--	0.6
550	--	--	-0.1	--	--	0.4

10/17/84　8: 8　10-MIN. AVE.

ALT M	DIR DEG	U M/SEC	W M/SEC	SD DEG	SU M/SEC	SW M/SEC
100	6	5.9	-0.4	7.0	0.8	0.6
150	6	6.9	-0.4	7.7	0.9	0.7
200	8	7.8	-0.3	7.7	0.7	0.6
250	11	8.3	-0.4	7.0	0.7	0.5
300	13	8.7	-0.4	5.3	0.7	0.5
350	16	9.3	-0.4	4.4	0.7	0.4
400	17	9.9	-0.3	3.1	0.6	0.4
450	16	11.5	-0.3	4.8	0.5	0.5
500	18	14.0	-0.3	3.2	0.2	0.5
550	18	14.7	-0.4	4.8	0.4	0.5

10/17/84　9: 8　10-MIN. AVE.

ALT M	DIR DEG	U M/SEC	W M/SEC	SD DEG	SU M/SEC	SW M/SEC
100	12	6.5	-0.2	4.6	0.9	0.6
150	10	7.5	-0.0	5.4	0.9	0.6
200	11	8.8	0.0	4.3	0.8	0.6
250	14	9.9	0.0	3.9	0.6	0.5
300	17	10.8	0.0	3.5	0.6	0.5
350	18	11.7	-0.0	2.8	0.7	0.5
400	17	12.6	-0.0	3.0	0.5	0.4
450	19	14.0	-0.1	5.4	1.1	0.5
500	17	16.3	-0.4	--	--	0.4
550	--	--	--	--	--	--

10/17/84　8:18　10-MIN. AVE.

ALT M	DIR DEG	U M/SEC	W M/SEC	SD DEG	SU M/SEC	SW M/SEC
100	10	5.5	-0.2	4.6	0.6	0.4
150	10	6.3	-0.1	4.8	0.8	0.6
200	13	7.2	-0.1	4.8	0.8	0.5
250	17	8.1	-0.2	4.3	0.6	0.5
300	19	8.4	-0.1	3.5	0.6	0.4
350	23	9.5	-0.1	3.1	0.5	0.4
400	23	11.2	-0.2	2.2	0.5	0.3
450	23	11.8	-0.1	2.8	0.6	0.4
500	18	12.8	-0.1	6.7	0.8	0.4
550	19	14.4	-0.0	6.4	0.4	0.4

?
10/17/84　9:18　10-MIN. AVE.

ALT M	DIR DEG	U M/SEC	W M/SEC	SD DEG	SU M/SEC	SW M/SEC
100	11	6.9	-0.1	4.1	0.7	0.7
150	10	8.1	0.0	4.8	0.6	0.6
200	13	9.2	0.0	5.1	0.6	0.5
250	14	10.2	0.0	3.6	0.6	0.5
300	16	11.1	-0.0	3.1	0.5	0.5
350	18	12.1	-0.1	2.4	0.5	0.4
400	20	12.8	-0.0	2.5	0.4	0.4
450	16	13.9	-0.0	2.6	0.4	0.5
500	21	16.2	-0.2	2.1	0.1	0.5
550	10	17.9	-0.1	--	--	0.4

10/17/84　8:28　10-MIN. AVE.

ALT M	DIR DEG	U M/SEC	W M/SEC	SD DEG	SU M/SEC	SW M/SEC
100	10	4.5	-0.2	3.9	0.6	0.5
150	14	5.5	-0.2	5.8	0.6	0.5
200	15	6.3	-0.1	6.0	0.7	0.4
250	17	7.3	-0.2	4.9	0.6	0.4
300	20	8.3	-0.2	4.1	0.6	0.5
350	22	9.5	-0.2	5.5	0.7	0.5
400	21	10.7	-0.3	3.4	0.4	0.4
450	18	11.8	-0.3	4.3	1.0	0.4
500	15	12.6	-0.2	3.2	0.7	0.4
550	--	--	-0.5	--	--	0.3

?
10/17/84　7:38　10-MIN. AVE.

ALT M	DIR DEG	U M/SEC	W M/SEC	SD DEG	SU M/SEC	SW M/SEC
100	8	2.7	0.0	6.8	0.7	0.5
150	10	3.9	-0.0	7.7	0.8	0.7
200	12	5.0	0.1	7.7	0.8	0.6
250	14	6.2	-0.0	5.7	0.6	0.5
300	17	6.3	-0.1	4.7	0.6	0.3
350	16	6.8	-0.2	4.1	0.6	0.3
400	20	8.1	-0.2	5.5	0.6	0.2
450	22	9.3	-0.3	5.5	0.6	0.2
500	21	9.5	-0.3	6.3	0.8	0.3
550	--	--	-0.3	--	--	0.3

10/17/84　8:38　10-MIN. AVE.

ALT M	DIR DEG	U M/SEC	W M/SEC	SD DEG	SU M/SEC	SW M/SEC
100	15	5.2	-0.2	3.2	0.5	0.4
150	12	6.1	-0.3	4.8	0.6	0.4
200	12	6.6	-0.3	4.2	0.7	0.3
250	16	7.4	-0.5	6.1	0.8	0.3
300	14	7.7	-0.3	5.4	0.9	0.3
350	13	8.3	-0.2	3.5	0.6	0.3
400	13	10.6	-0.3	5.3	0.4	0.0
450	10	11.4	-0.3	0.3	0.9	0.0
500	--	--	-0.5	--	--	0.0
550	--	--	-1.1	--	--	--

10/17/84　7:48　10-MIN. AVE.

ALT M	DIR DEG	U M/SEC	W M/SEC	SD DEG	SU M/SEC	SW M/SEC
100	10	3.2	0.1	8.8	0.5	0.5
150	7	3.9	0.1	8.0	0.6	0.6
200	10	4.7	0.0	5.5	0.7	0.4
250	14	5.3	-0.0	5.9	0.5	0.3
300	13	5.7	-0.0	6.7	0.7	0.3
350	18	7.2	-0.2	3.7	0.5	0.3
400	19	7.7	-0.3	3.6	0.4	0.3
450	16	8.9	-0.2	4.2	0.1	0.3
500	19	10.8	-0.2	5.7	0.6	0.3
550	--	--	-0.2	--	--	0.3

10/17/84　8:48　10-MIN. AVE.

ALT M	DIR DEG	U M/SEC	W M/SEC	SD DEG	SU M/SEC	SW M/SEC
100	14	5.3	-0.3	6.6	0.5	0.3
150	11	6.4	-0.1	4.8	0.5	0.4
200	10	7.2	-0.0	4.4	0.7	0.3
250	14	8.3	-0.2	3.5	0.9	0.3
300	15	9.5	-0.2	2.8	0.7	0.3
350	11	9.7	0.2	4.2	0.7	0.4
400	12	12.1	-0.1	4.3	1.2	0.4
450	13	11.3	0.2	5.9	0.9	0.3
500	17	15.3	-0.6	6.4	1.7	0.0
550	--	--	-0.3	--	--	--

10/17/84　9:50　10-MIN. AVE.

ALT M	DIR DEG	U M/SEC	W M/SEC	SD DEG	SU M/SEC	SW M/SEC
100	1	4.6	-0.2	8.3	0.3	0.6
150	359	5.8	-0.3	5.8	0.9	0.7
200	3	6.8	-0.4	4.4	0.9	0.6
250	9	7.8	-0.5	3.4	0.8	0.6
300	14	9.1	-0.6	3.7	0.7	0.6
350	12	10.2	-0.6	4.5	0.8	0.5
400	12	12.0	-0.7	4.0	1.1	0.6
450	17	14.7	-0.8	1.4	0.5	0.6
500	--	--	-0.9	--	--	0.5
550	--	--	-1.1	--	--	0.2

第12－1表　（つづき）

10/17/84　10: 0　10-MIN. AVE.

ALT M	DIR DEG	U M/SEC	W M/SEC	SD DEG	SU M/SEC	SW M/SEC
100	2	5.2	-0.1	5.0	0.7	0.6
150	5	6.0	-0.2	6.2	0.8	0.7
200	7	7.2	-0.3	6.2	0.7	0.6
250	10	7.8	-0.3	5.3	0.7	0.6
300	14	9.4	-0.5	4.2	0.6	0.6
350	13	10.7	-0.6	3.8	0.8	0.6
400	14	12.5	-0.7	2.9	1.1	0.6
450	14	14.1	-0.8	2.8	1.3	0.5
500	--	--	-0.9	--	--	0.5
550	--	--	-1.0	--	--	0.5

10/17/84　11: 0　10-MIN. AVE.

ALT M	DIR DEG	U M/SEC	W M/SEC	SD DEG	SU M/SEC	SW M/SEC
100	5	3.8	-0.4	9.5	0.7	0.5
150	359	4.4	-0.3	8.5	0.7	0.7
200	358	5.4	-0.3	9.3	0.8	0.6
250	1	6.4	-0.4	7.2	0.9	0.6
300	2	7.5	-0.4	5.5	0.9	0.6
350	2	8.6	-0.4	5.0	0.8	0.5
400	5	10.4	-0.5	3.9	0.9	0.6
450	10	12.6	-0.6	5.6	0.9	0.4
500	9	14.2	-0.6	4.0	0.8	0.4
550	16	15.5	-0.6	2.4	0.4	0.5

10/17/84　12: 0　10-MIN. AVE.

ALT M	DIR DEG	U M/SEC	W M/SEC	SD DEG	SU M/SEC	SW M/SEC
100	11	3.3	-0.2	6.1	0.5	0.2
150	5	4.3	-0.2	8.1	0.7	0.2
200	5	5.1	-0.1	6.0	0.6	0.2
250	5	6.0	-0.2	6.3	0.6	0.1
300	5	6.8	0.0	5.4	0.5	--
350	5	7.9	--	4.0	0.3	--
400	7	8.6	--	5.3	0.6	--
450	10	10.6	--	--	--	--
500	--	--	--	--	--	--
550	--	--	--	--	--	--

10/17/84　10:10　10-MIN. AVE.

ALT M	DIR DEG	U M/SEC	W M/SEC	SD DEG	SU M/SEC	SW M/SEC
100	10	4.6	-0.0	5.1	0.7	0.6
150	7	5.8	-0.1	6.7	0.8	0.7
200	10	7.2	-0.2	5.4	0.8	0.6
250	12	8.2	-0.3	4.3	0.7	0.5
300	15	9.2	-0.5	3.5	0.7	0.5
350	17	9.7	-0.5	2.3	0.5	0.4
400	18	11.0	-0.5	2.4	0.5	0.4
450	15	12.6	-0.5	2.0	0.6	0.4
500	15	14.8	-0.6	2.5	0.7	0.5
550	19	15.6	-0.7	--	--	0.5

10/17/84　11:10　10-MIN. AVE.

ALT M	DIR DEG	U M/SEC	W M/SEC	SD DEG	SU M/SEC	SW M/SEC
100	354	3.9	-0.1	9.2	0.8	0.7
150	355	4.9	-0.0	8.9	0.9	0.8
200	357	6.2	-0.2	8.5	0.9	0.7
250	358	7.6	-0.3	7.1	0.8	0.6
300	356	8.3	-0.4	5.2	0.7	0.6
350	1	10.0	-0.6	5.7	1.0	0.5
400	2	11.4	-0.7	6.8	1.6	0.5
450	4	12.9	-0.8	5.6	1.1	0.3
500	5	14.4	-0.7	5.3	0.7	0.4
550	--	--	-0.7	--	--	0.4

10/17/84　12:10　10-MIN. AVE.

ALT M	DIR DEG	U M/SEC	W M/SEC	SD DEG	SU M/SEC	SW M/SEC
100	355	3.1	-0.2	8.8	1.1	0.5
150	1	4.0	-0.3	10.8	0.8	0.5
200	4	4.8	-0.2	7.9	0.9	0.5
250	3	5.3	-0.4	9.1	0.8	0.4
300	9	6.7	-0.6	7.6	1.3	0.5
350	5	6.7	-0.7	9.2	1.6	0.1
400	8	8.1	-0.6	7.0	1.0	0.2
450	9	9.7	-0.4	6.2	1.6	--
500	11	13.2	-0.6	--	--	--
550	--	--	-0.7	--	--	--

10/17/84　10:20　10-MIN. AVE.

ALT M	DIR DEG	U M/SEC	W M/SEC	SD DEG	SU M/SEC	SW M/SEC
100	3	4.2	-0.2	6.4	0.6	0.6
150	5	5.0	-0.3	7.7	0.7	0.6
200	4	5.8	-0.3	7.5	1.0	0.5
250	7	7.2	-0.5	5.3	0.8	0.5
300	10	8.3	-0.5	4.7	0.7	0.5
350	11	9.1	-0.4	3.9	0.7	0.4
400	14	10.1	-0.5	3.4	1.0	0.4
450	13	11.6	-0.5	2.4	1.0	0.4
500	18	13.4	-0.7	4.7	0.9	0.5
550	19	13.4	-0.7	--	--	0.4

10/17/84　11:20　10-MIN. AVE.

ALT M	DIR DEG	U M/SEC	W M/SEC	SD DEG	SU M/SEC	SW M/SEC
100	354	2.2	0.1	19.0	1.2	0.4
150	353	3.1	0.1	11.0	1.3	0.5
200	360	4.0	0.0	10.0	1.2	0.5
250	357	4.6	0.1	8.8	1.2	0.5
300	356	5.6	0.1	7.8	1.4	0.6
350	360	7.1	0.0	6.3	1.6	0.5
400	7	9.2	-0.3	14.7	1.2	0.4
450	8	10.3	-0.6	12.1	1.9	0.5
500	359	11.6	0.0	--	--	--
550	--	--	--	--	--	--

10/17/84　12:20　10-MIN. AVE.

ALT M	DIR DEG	U M/SEC	W M/SEC	SD DEG	SU M/SEC	SW M/SEC
100	8	3.9	-0.4	5.7	0.6	0.5
150	10	4.7	-0.4	7.5	0.8	0.6
200	11	5.8	-0.4	8.0	0.8	0.6
250	15	7.0	-0.5	6.2	0.7	0.5
300	15	7.9	-0.5	4.6	0.6	0.5
350	17	9.2	-0.5	3.5	0.8	0.5
400	18	10.7	-0.7	3.7	0.9	0.4
450	22	13.3	-0.9	4.8	0.7	0.4
500	28	15.2	-0.9	5.3	0.7	0.4
550	--	--	-1.2	--	--	0.4

10/17/84　10:30　10-MIN. AVE.

ALT M	DIR DEG	U M/SEC	W M/SEC	SD DEG	SU M/SEC	SW M/SEC
100	357	4.5	-0.5	8.3	0.7	0.6
150	356	5.6	-0.6	7.5	0.9	0.7
200	358	6.8	-0.7	6.3	1.0	0.6
250	1	7.9	-0.8	8.0	0.8	0.5
300	1	9.1	-0.9	7.0	0.8	0.5
350	3	10.6	-0.9	3.5	1.0	0.5
400	7	12.6	-1.0	5.3	0.9	0.4
450	10	14.5	-1.1	6.0	1.0	0.5
500	17	15.0	-0.9	8.0	0.4	0.5
550	--	--	-1.0	--	--	0.3

10/17/84　11:30　10-MIN. AVE.

ALT M	DIR DEG	U M/SEC	W M/SEC	SD DEG	SU M/SEC	SW M/SEC
100	7	1.5	0.3	26.8	0.8	0.6
150	10	2.4	0.2	17.4	0.8	0.7
200	8	3.2	0.4	14.5	0.8	0.5
250	10	3.5	0.5	10.8	0.8	0.6
300	8	4.2	0.5	10.9	1.2	0.7
350	14	5.5	0.2	11.9	2.1	0.8
400	13	7.0	-0.1	13.5	2.2	0.8
450	11	9.8	-0.4	8.9	1.5	0.6
500	10	8.8	-0.5	15.4	0.9	0.5
550	24	11.5	-0.6	--	--	0.3

10/17/84　12:30　10-MIN. AVE.

ALT M	DIR DEG	U M/SEC	W M/SEC	SD DEG	SU M/SEC	SW M/SEC
100	9	3.6	-0.1	7.8	0.7	0.5
150	11	4.5	-0.1	8.5	0.8	0.6
200	12	5.5	-0.2	6.8	0.7	0.6
250	14	6.7	-0.2	5.4	0.8	0.6
300	19	7.8	-0.3	4.4	0.7	0.6
350	21	8.9	-0.3	4.0	0.8	0.6
400	25	10.6	-0.5	2.6	0.7	0.6
450	27	12.8	-0.6	2.1	0.6	0.6
500	32	15.3	-0.7	1.6	0.4	0.6
550	--	--	-0.7	--	--	0.6

10/17/84　10:40　10-MIN. AVE.

ALT M	DIR DEG	U M/SEC	W M/SEC	SD DEG	SU M/SEC	SW M/SEC
100	354	3.8	-0.2	11.6	1.2	0.5
150	355	4.3	-0.2	9.6	1.7	0.8
200	356	5.8	-0.4	7.8	1.7	0.8
250	357	6.9	-0.4	9.1	1.3	0.7
300	359	8.1	-0.4	7.4	1.5	0.7
350	7	10.3	-0.8	8.4	0.7	0.7
400	8	11.4	-0.7	10.7	0.9	0.7
450	11	12.6	-0.7	7.3	0.4	0.7
500	11	14.2	-0.6	1.7	0.5	0.6
550	--	--	-0.5	--	--	0.6

10/17/84　11:40　10-MIN. AVE.

ALT M	DIR DEG	U M/SEC	W M/SEC	SD DEG	SU M/SEC	SW M/SEC
100	5	1.3	0.1	21.5	0.5	0.2
150	10	2.0	0.2	21.2	0.8	0.5
200	4	2.6	0.3	18.2	1.0	0.5
250	12	3.8	-0.0	11.9	0.7	0.3
300	17	6.0	-0.4	14.1	1.0	0.2
350	11	6.7	-0.4	13.3	1.4	0.3
400	5	7.9	-0.3	7.7	2.1	0.6
450	5	9.1	--	7.6	1.1	--
500	9	10.2	--	6.8	2.4	--
550	--	--	-0.3	--	--	0.5

10/17/84　12:40　10-MIN. AVE.

ALT M	DIR DEG	U M/SEC	W M/SEC	SD DEG	SU M/SEC	SW M/SEC
100	6	4.2	-0.3	7.6	0.6	0.5
150	6	4.8	-0.1	7.6	0.8	0.7
200	9	5.6	-0.2	7.1	0.8	0.6
250	15	6.9	-0.4	5.5	0.9	0.6
300	18	7.7	-0.4	5.2	0.7	0.6
350	19	8.8	-0.5	4.6	0.9	0.6
400	22	10.3	-0.6	3.6	0.7	0.6
450	26	11.8	-0.6	2.6	0.7	0.5
500	28	13.1	-0.6	2.0	0.6	0.5
550	35	14.2	-0.6	3.0	0.7	0.5

10/17/84　10:50　10-MIN. AVE.

ALT M	DIR DEG	U M/SEC	W M/SEC	SD DEG	SU M/SEC	SW M/SEC
100	359	3.5	-0.1	7.9	0.8	0.4
150	1	4.3	-0.1	9.6	0.8	0.6
200	4	5.3	-0.3	11.1	0.7	0.6
250	5	6.1	-0.3	9.5	0.8	0.6
300	5	7.5	-0.5	5.5	1.0	0.6
350	7	9.0	-0.6	5.4	1.0	0.6
400	4	9.8	-0.5	7.9	0.8	0.7
450	9	11.6	-0.6	5.8	1.2	0.6
500	8	13.3	-0.4	2.5	1.0	0.5
550	12	14.4	-0.5	--	--	0.4

10/17/84　11:50　10-MIN. AVE.

ALT M	DIR DEG	U M/SEC	W M/SEC	SD DEG	SU M/SEC	SW M/SEC
100	342	1.8	0.2	20.1	0.2	0.3
150	356	2.8	0.1	9.2	1.0	0.5
200	356	3.5	0.2	11.3	1.3	0.6
250	2	4.2	0.2	9.7	1.6	0.6
300	9	5.8	0.1	7.6	1.2	0.5
350	7	7.0	0.1	7.1	1.0	0.4
400	8	9.3	-0.1	9.7	1.1	0.4
450	13	11.2	-0.2	4.3	0.8	0.3
500	19	11.7	0.1	--	--	0.2
550	--	--	0.3	--	--	0.2

10/17/84　12:50　10-MIN. AVE.

ALT M	DIR DEG	U M/SEC	W M/SEC	SD DEG	SU M/SEC	SW M/SEC
100	2	4.3	-0.2	6.1	0.7	0.5
150	6	5.2	-0.2	6.3	0.8	0.7
200	11	5.9	-0.3	6.7	0.8	0.6
250	15	6.4	-0.2	6.0	0.8	0.6
300	17	6.9	-0.2	4.8	0.7	0.6
350	21	8.1	-0.3	4.7	0.8	0.6
400	25	9.9	-0.4	4.0	0.8	0.6
450	26	11.0	-0.3	2.3	0.6	0.5
500	30	12.3	-0.3	3.3	0.9	0.5
550	35	13.9	-0.5	3.5	0.7	0.4

第12－1表　（つづき）

10/17/84　13: 0　10-MIN. AVE.

ALT M	DIR DEG	U M/SEC	W M/SEC	SD DEG	SU M/SEC	SW M/SEC
100	14	4.6	-0.3	6.5	0.7	0.4
150	17	5.4	-0.3	6.4	0.8	0.7
200	16	6.5	-0.3	6.3	0.8	0.7
250	20	7.3	-0.3	5.6	0.8	0.6
300	22	8.4	-0.4	3.9	0.8	0.6
350	26	9.2	-0.4	3.5	0.7	0.6
400	29	10.6	-0.5	2.6	0.8	0.5
450	32	12.0	-0.4	2.8	0.6	0.5
500	35	13.5	-0.6	12.0	2.6	0.5
550	36	15.1	-0.6	1.8	0.6	0.5

10/17/84　14: 0　10-MIN. AVE.

ALT M	DIR DEG	U M/SEC	W M/SEC	SD DEG	SU M/SEC	SW M/SEC
100	7	3.0	-0.2	7.9	0.6	0.5
150	12	3.4	0.0	7.9	0.8	0.6
200	15	3.8	0.2	8.1	0.7	0.5
250	18	3.9	0.2	9.4	0.7	0.4
300	22	4.6	0.0	11.3	0.7	0.5
350	31	6.2	-0.2	9.9	1.2	0.7
400	32	7.2	-0.1	10.3	1.6	0.6
450	32	8.3	-0.1	8.8	2.8	0.6
500	32	8.7	-0.1	8.5	2.5	0.6
550	34	9.3	0.1	4.1	0.7	0.5

10/17/84　15: 0　10-MIN. AVE.

ALT M	DIR DEG	U M/SEC	W M/SEC	SD DEG	SU M/SEC	SW M/SEC
100	7	1.9	0.1	13.1	0.5	0.3
150	354	2.2	0.2	17.1	0.7	0.3
200	359	2.3	0.1	16.3	0.7	0.2
250	357	2.2	0.1	19.5	0.7	0.2
300	359	2.1	0.0	8.7	0.9	0.2
350	11	2.5	-0.1	11.3	0.6	0.2
400	19	3.4	-0.2	13.1	0.4	0.2
450	27	3.8	-0.1	10.6	0.5	0.2
500	33	4.7	-0.0	8.4	0.7	0.3
550	21	6.4	-0.1	--	--	0.3

10/17/84　13:10　10-MIN. AVE.

ALT M	DIR DEG	U M/SEC	W M/SEC	SD DEG	SU M/SEC	SW M/SEC
100	13	4.2	-0.1	5.4	0.7	0.5
150	16	5.2	-0.3	6.1	0.8	0.7
200	18	6.5	-0.5	6.7	0.8	0.6
250	23	7.2	-0.5	6.0	0.7	0.7
300	25	8.1	-0.5	5.2	0.8	0.6
350	29	9.3	-0.5	4.5	0.7	0.6
400	31	10.4	-0.6	4.3	0.6	0.5
450	35	11.8	-0.7	3.4	1.0	0.5
500	37	13.6	-0.9	13.5	3.0	0.5
550	38	16.4	-0.9	20.7	6.0	0.5

10/17/84　14:10　10-MIN. AVE.

ALT M	DIR DEG	U M/SEC	W M/SEC	SD DEG	SU M/SEC	SW M/SEC
100	9	2.4	-0.1	8.8	0.8	0.5
150	10	2.9	-0.0	9.3	0.7	0.7
200	7	3.0	0.2	11.2	0.7	0.5
250	10	3.2	0.1	17.1	0.9	0.6
300	16	3.9	0.0	11.7	0.8	0.5
350	16	4.2	0.1	13.0	0.8	0.4
400	25	4.9	-0.2	6.3	0.7	0.2
450	29	4.8	-0.1	7.1	0.7	0.2
500	36	5.7	0.0	6.1	0.9	0.3
550	27	7.0	0.1	9.5	1.0	0.3

10/17/84　15:10　10-MIN. AVE.

ALT M	DIR DEG	U M/SEC	W M/SEC	SD DEG	SU M/SEC	SW M/SEC
100	337	2.4	0.3	23.0	0.8	0.4
150	334	3.3	0.2	9.5	0.7	0.4
200	336	3.7	0.2	8.4	0.6	0.3
250	344	4.0	0.1	8.9	0.7	0.3
300	347	4.2	0.1	10.2	0.7	0.3
350	359	5.0	0.1	9.7	0.8	0.2
400	355	6.0	0.1	11.1	0.3	0.2
450	352	6.1	0.1	--	--	0.2
500	10	6.6	0.2	--	--	0.2
550	18	6.9	0.1	--	--	0.3

10/17/84　13:20　10-MIN. AVE.

ALT M	DIR DEG	U M/SEC	W M/SEC	SD DEG	SU M/SEC	SW M/SEC
100	11	3.7	0.1	6.8	0.8	0.5
150	18	5.0	-0.2	6.5	0.8	0.6
200	21	5.9	-0.3	6.4	0.9	0.6
250	28	6.6	-0.4	6.3	1.0	0.6
300	29	7.6	-0.5	6.0	0.9	0.6
350	31	9.0	-0.4	4.7	1.0	0.6
400	35	10.1	-0.4	5.4	1.5	0.7
450	34	12.1	-0.5	2.3	0.8	0.5
500	37	14.5	-0.8	3.2	0.6	0.4
550	40	15.9	-1.0	3.0	0.8	0.6

10/17/84　14:20　10-MIN. AVE.

ALT M	DIR DEG	U M/SEC	W M/SEC	SD DEG	SU M/SEC	SW M/SEC
100	6	2.7	0.0	11.0	0.6	0.7
150	357	3.0	-0.0	12.9	0.9	0.9
200	7	3.4	-0.2	10.7	0.9	0.8
250	15	3.7	-0.3	9.1	0.7	0.6
300	15	4.3	-0.3	7.7	0.7	0.6
350	17	4.1	-0.2	6.5	0.5	0.4
400	30	4.9	-0.3	7.5	1.1	0.4
450	37	5.2	-0.3	13.5	0.9	0.3
500	38	6.2	-0.3	21.3	2.0	0.4
550	24	5.6	-0.2	10.1	0.1	0.4

10/17/84　15:20　10-MIN. AVE.

ALT M	DIR DEG	U M/SEC	W M/SEC	SD DEG	SU M/SEC	SW M/SEC
100	342	2.8	-0.1	16.2	0.7	0.4
150	343	3.2	0.1	13.6	0.8	0.6
200	344	3.4	0.3	14.2	0.8	0.5
250	351	4.0	0.2	8.2	0.7	0.5
300	353	4.5	0.3	6.3	0.8	0.4
350	348	5.1	0.4	5.7	0.8	0.5
400	352	6.2	0.3	7.4	0.7	0.4
450	350	7.3	0.4	4.9	1.0	0.5
500	359	8.7	0.3	4.6	1.3	0.4
550	3	10.5	0.3	4.5	0.3	0.4

10/17/84　13:30　10-MIN. AVE.

ALT M	DIR DEG	U M/SEC	W M/SEC	SD DEG	SU M/SEC	SW M/SEC
100	22	4.1	-0.4	6.9	0.8	0.4
150	22	5.0	-0.5	6.4	0.9	0.6
200	24	5.8	-0.6	6.1	0.8	0.5
250	28	6.9	-0.8	5.6	0.7	0.5
300	29	7.7	-0.8	4.6	0.7	0.5
350	29	7.9	-0.6	4.8	0.6	0.5
400	34	9.6	-0.7	4.8	1.1	0.5
450	35	10.9	-0.9	4.3	1.3	0.4
500	38	12.6	-1.0	2.1	0.4	0.4
550	35	13.9	-0.9	3.4	1.0	0.5

10/17/84　14:30　10-MIN. AVE.

ALT M	DIR DEG	U M/SEC	W M/SEC	SD DEG	SU M/SEC	SW M/SEC
100	4	2.7	-0.1	8.3	0.5	0.4
150	12	3.2	-0.2	8.0	0.5	0.4
200	13	3.5	-0.3	8.0	0.7	0.4
250	16	3.8	-0.3	4.9	0.7	0.3
300	20	4.4	-0.4	5.2	0.5	0.2
350	23	4.5	-0.4	5.2	0.5	0.2
400	34	4.5	-0.3	9.3	0.8	0.2
450	31	4.7	-0.2	9.3	0.8	0.2
500	34	5.9	-0.2	15.4	0.6	0.3
550	31	8.4	-0.4	--	--	0.2

10/17/84　15:30　10-MIN. AVE.

ALT M	DIR DEG	U M/SEC	W M/SEC	SD DEG	SU M/SEC	SW M/SEC
100	346	4.1	-0.2	8.5	0.7	0.4
150	347	4.7	-0.2	7.9	0.8	0.5
200	350	5.2	0.0	8.8	0.8	0.5
250	349	5.5	0.2	7.7	0.8	0.3
300	355	6.2	0.1	5.5	0.7	0.3
350	358	6.6	0.1	8.3	0.5	0.3
400	359	7.1	0.1	5.2	0.7	0.3
450	359	7.7	0.1	6.4	0.7	0.1
500	7	9.8	-0.2	6.3	1.2	0.2
550	7	10.4	-0.2	1.1	0.4	0.3

10/17/84　13:40　10-MIN. AVE.

ALT M	DIR DEG	U M/SEC	W M/SEC	SD DEG	SU M/SEC	SW M/SEC
100	18	3.4	-0.1	8.3	0.9	0.6
150	24	4.7	-0.4	7.5	0.9	0.6
200	25	5.4	-0.4	7.2	0.9	0.5
250	25	6.0	-0.4	7.6	1.0	0.5
300	30	6.7	-0.4	5.4	0.8	0.5
350	32	7.8	-0.4	4.1	0.8	0.5
400	34	9.0	-0.4	4.1	0.8	0.6
450	35	9.9	-0.4	4.1	0.7	0.5
500	36	11.4	-0.4	4.2	1.0	0.6
550	39	12.8	-0.4	5.7	1.7	0.6

10/17/84　14:40　10-MIN. AVE.

ALT M	DIR DEG	U M/SEC	W M/SEC	SD DEG	SU M/SEC	SW M/SEC
100	20	2.2	0.2	11.3	0.8	0.5
150	24	2.4	0.2	12.4	0.9	0.6
200	28	2.8	0.1	12.6	0.9	0.7
250	24	2.7	0.2	19.0	0.6	0.6
300	33	2.7	0.1	24.1	1.2	0.6
350	36	3.3	-0.0	15.7	1.1	0.3
400	40	4.0	-0.1	12.7	1.4	0.2
450	46	4.5	-0.1	20.4	0.6	0.2
500	46	5.8	-0.2	10.2	0.6	0.2
550	--	--	-0.2	--	--	0.3

10/17/84　15:40　10-MIN. AVE.

ALT M	DIR DEG	U M/SEC	W M/SEC	SD DEG	SU M/SEC	SW M/SEC
100	349	3.0	0.0	10.7	0.8	0.5
150	346	3.1	0.4	13.8	0.9	0.7
200	355	3.6	0.4	11.5	1.2	0.6
250	358	4.1	0.5	9.9	1.3	0.5
300	2	4.8	0.3	8.1	1.3	0.4
350	359	5.5	0.3	6.8	1.4	0.5
400	6	7.4	0.1	5.5	1.0	0.4
450	11	8.4	0.1	3.6	0.7	0.4
500	14	10.0	-0.1	2.6	0.5	0.3
550	14	10.9	-0.3	--	--	0.5

10/17/84　13:50　10-MIN. AVE.

ALT M	DIR DEG	U M/SEC	W M/SEC	SD DEG	SU M/SEC	SW M/SEC
100	24	2.5	0.1	14.8	0.8	0.6
150	22	2.9	0.4	10.3	0.8	0.6
200	18	3.4	0.4	9.4	0.8	0.5
250	27	4.5	0.1	6.9	0.9	0.5
300	28	4.9	0.2	6.8	0.9	0.4
350	37	6.4	0.2	11.3	0.8	0.4
400	35	7.6	0.1	9.7	1.2	0.5
450	32	9.6	-0.0	7.7	1.3	0.5
500	34	11.3	-0.1	17.8	3.4	0.5
550	38	11.6	-0.0	11.6	2.3	0.5

10/17/84　14:50　10-MIN. AVE.

ALT M	DIR DEG	U M/SEC	W M/SEC	SD DEG	SU M/SEC	SW M/SEC
100	34	1.6	0.1	17.0	0.6	0.3
150	36	2.1	0.1	14.1	0.7	0.5
200	38	2.1	0.3	16.5	0.7	0.5
250	38	2.0	0.4	15.4	0.6	0.4
300	40	2.2	0.4	17.3	1.0	0.4
350	41	2.4	0.2	12.3	0.5	0.2
400	49	2.8	0.2	11.1	0.7	0.1
450	52	4.4	-0.1	9.9	0.7	0.2
500	46	7.5	-0.4	6.6	0.9	0.2
550	--	--	-0.3	--	--	0.3

10/17/84　15:50　10-MIN. AVE.

ALT M	DIR DEG	U M/SEC	W M/SEC	SD DEG	SU M/SEC	SW M/SEC
100	330	3.6	0.0	11.5	0.7	0.4
150	334	4.1	0.1	10.9	0.8	0.7
200	339	4.4	0.1	9.4	0.9	0.6
250	342	5.0	0.1	10.3	1.0	0.5
300	348	5.6	0.2	10.1	0.9	0.4
350	346	6.6	0.4	11.4	1.2	0.4
400	352	7.4	0.3	14.6	0.3	0.5
450	10	9.0	0.2	5.6	1.9	0.3
500	359	8.6	0.4	--	--	0.3
550	--	--	0.5	--	--	0.3

第12－1表　（つづき）

10/17/84　16: 0　10-MIN. AVE.

ALT M	DIR DEG	U M/SEC	W M/SEC	SD DEG	SU M/SEC	SW M/SEC
100	332	3.6	0.1	9.7	0.7	0.6
150	329	4.2	0.3	10.9	0.9	0.8
200	328	5.0	0.0	9.5	1.0	0.7
250	333	6.1	-0.2	6.8	0.8	0.5
300	337	7.2	-0.5	8.3	1.0	0.5
350	341	8.1	-0.5	7.2	1.1	0.5
400	344	9.4	-0.5	18.3	2.6	0.4
450	--	--	-0.4	--	--	0.4
500	--	--	-0.4	--	--	0.1
550	--	--	-0.3	--	--	0.2

10/17/84　17: 0　10-MIN. AVE.

ALT M	DIR DEG	U M/SEC	W M/SEC	SD DEG	SU M/SEC	SW M/SEC
100	314	4.5	0.2	8.6	0.7	0.7
150	320	4.8	0.1	10.5	1.0	0.8
200	325	4.8	0.1	12.5	1.0	0.8
250	334	4.8	0.0	12.0	0.9	0.7
300	341	5.0	-0.0	8.5	0.7	0.6
350	348	5.2	-0.1	8.8	0.6	0.6
400	354	5.2	0.0	7.1	0.5	0.5
450	355	6.0	-0.0	12.8	1.0	0.4
500	357	7.4	-0.1	5.5	0.7	0.4
550	14	12.2	-0.2	--	--	0.4

10/17/84　18: 0　10-MIN. AVE.

ALT M	DIR DEG	U M/SEC	W M/SEC	SD DEG	SU M/SEC	SW M/SEC
100	331	0.7	0.0	16.5	0.2	0.5
150	337	1.5	-0.0	10.9	0.4	0.7
200	354	2.3	-0.1	9.3	0.5	0.4
250	2	2.4	-0.2	7.5	0.4	0.2
300	10	2.9	-0.3	6.8	0.3	0.2
350	16	3.5	-0.4	6.8	0.5	0.2
400	22	4.4	-0.5	3.6	0.4	0.2
450	24	5.6	-0.5	4.0	0.3	0.3
500	23	7.5	-0.5	12.8	1.5	0.3
550	--	--	-0.6	--	--	0.2

10/17/84　16:10　10-MIN. AVE.

ALT M	DIR DEG	U M/SEC	W M/SEC	SD DEG	SU M/SEC	SW M/SEC
100	312	3.3	-0.2	17.6	0.5	0.4
150	311	4.2	-0.1	10.0	0.9	0.6
200	316	5.1	-0.2	7.6	0.7	0.6
250	320	5.4	-0.1	7.1	0.8	0.5
300	321	6.6	-0.1	5.9	0.6	0.4
350	324	7.3	-0.1	3.8	0.5	0.4
400	349	6.3	-0.1	--	--	0.4
450	--	--	-0.2	--	--	0.6
500	--	--	-0.3	--	--	0.5
550	--	--	-0.5	--	--	0.3

10/17/84　17:10　10-MIN. AVE.

ALT M	DIR DEG	U M/SEC	W M/SEC	SD DEG	SU M/SEC	SW M/SEC
100	324	3.8	0.3	10.1	0.8	0.8
150	331	4.1	0.3	11.1	0.9	0.8
200	342	4.0	0.2	10.7	0.8	0.8
250	349	4.4	0.2	9.9	0.9	0.7
300	356	4.9	0.2	7.9	0.7	0.5
350	359	5.7	0.1	8.7	0.7	0.4
400	5	6.4	-0.1	7.6	0.8	0.4
450	3	7.6	-0.0	7.2	1.0	0.5
500	2	10.9	-0.0	5.4	1.1	0.5
550	--	--	-0.2	--	--	0.4

10/17/84　18:10　10-MIN. AVE.

ALT M	DIR DEG	U M/SEC	W M/SEC	SD DEG	SU M/SEC	SW M/SEC
100	357	1.2	0.1	13.4	0.4	0.7
150	7	1.9	0.1	8.8	0.4	0.7
200	11	2.7	-0.1	6.0	0.3	0.3
250	18	3.1	-0.1	4.3	0.3	0.2
300	22	3.5	-0.2	3.8	0.3	0.2
350	25	4.4	-0.1	4.8	0.3	0.2
400	30	5.3	-0.3	4.9	0.4	0.3
450	29	6.5	-0.3	2.4	0.7	0.2
500	--	--	-0.3	--	--	0.3
550	--	--	-0.4	--	--	0.3

10/17/84　16:20　10-MIN. AVE.

ALT M	DIR DEG	U M/SEC	W M/SEC	SD DEG	SU M/SEC	SW M/SEC
100	313	3.4	0.1	23.5	0.9	0.5
150	321	4.4	-0.1	11.3	1.0	0.6
200	329	5.4	-0.4	13.3	1.0	0.6
250	326	6.8	-0.4	15.2	1.6	0.5
300	333	6.7	-0.3	21.8	2.5	0.5
350	336	7.7	-0.3	21.6	2.4	0.5
400	339	8.6	-0.3	21.1	2.7	0.5
450	0	8.7	-0.2	--	--	0.4
500	0	10.5	-0.3	--	--	0.5
550	--	--	-0.3	--	--	0.4

10/17/84　17:20　10-MIN. AVE.

ALT M	DIR DEG	U M/SEC	W M/SEC	SD DEG	SU M/SEC	SW M/SEC
100	333	2.6	0.5	18.4	1.1	0.8
150	336	3.0	0.6	18.2	1.0	0.8
200	349	3.4	0.4	11.5	0.8	0.7
250	5	3.9	0.2	10.3	0.7	0.7
300	10	4.3	0.1	6.8	0.5	0.5
350	14	5.6	0.1	5.5	0.7	0.4
400	10	6.9	0.1	2.6	0.7	0.4
450	11	8.2	0.1	4.1	1.1	0.3
500	14	10.6	-0.1	--	--	0.3
550	--	--	-0.2	--	--	0.3

10/17/84　18:20　10-MIN. AVE.

ALT M	DIR DEG	U M/SEC	W M/SEC	SD DEG	SU M/SEC	SW M/SEC
100	308	1.1	0.1	15.6	0.3	0.7
150	341	1.5	0.0	10.9	0.5	0.6
200	352	2.3	0.0	6.6	0.5	0.3
250	3	2.8	-0.1	5.5	0.4	0.2
300	8	3.6	-0.0	3.8	0.4	0.2
350	10	3.9	-0.0	3.8	0.3	0.2
400	16	4.4	-0.0	3.2	0.4	0.2
450	24	4.5	0.0	5.6	1.2	0.2
500	21	5.4	0.1	13.6	1.4	0.5
550	--	--	0.0	--	--	0.4

10/17/84　16:30　10-MIN. AVE.

ALT M	DIR DEG	U M/SEC	W M/SEC	SD DEG	SU M/SEC	SW M/SEC
100	303	3.7	-0.4	11.9	0.6	0.5
150	306	4.6	-0.4	13.3	0.8	0.8
200	314	5.2	-0.5	11.3	0.9	0.8
250	320	5.6	-0.3	17.4	1.0	0.8
300	330	6.4	-0.3	9.8	1.1	0.9
350	336	7.0	0.1	6.2	1.0	0.9
400	346	7.4	0.2	8.3	1.3	0.8
450	354	7.9	0.0	7.2	0.9	0.6
500	353	8.9	-0.1	9.0	1.5	0.5
550	8	11.3	-0.2	5.3	0.6	0.6

10/17/84　17:30　10-MIN. AVE.

ALT M	DIR DEG	U M/SEC	W M/SEC	SD DEG	SU M/SEC	SW M/SEC
100	350	1.6	0.2	14.4	0.5	0.6
150	3	1.9	0.1	16.4	0.8	0.7
200	12	2.5	-0.0	13.7	1.0	0.5
250	13	3.1	-0.1	13.3	0.8	0.4
300	11	3.6	-0.1	5.8	0.8	0.4
350	16	5.1	-0.1	5.0	0.6	0.3
400	17	6.3	-0.1	5.5	0.5	0.2
450	15	8.0	-0.1	3.6	0.7	0.2
500	--	--	-0.2	--	--	0.2
550	--	--	0.0	--	--	0.3

10/17/84　18:30　10-MIN. AVE.

ALT M	DIR DEG	U M/SEC	W M/SEC	SD DEG	SU M/SEC	SW M/SEC
100	327	1.9	0.2	10.0	0.3	0.8
150	342	2.3	0.1	10.1	0.5	0.6
200	357	2.9	-0.1	10.3	0.5	0.4
250	4	3.4	-0.1	7.9	0.6	0.3
300	11	3.8	-0.2	11.2	0.6	0.2
350	13	3.9	-0.2	6.4	0.3	0.2
400	16	3.8	-0.1	8.6	0.6	0.2
450	19	5.4	-0.2	4.6	0.5	0.3
500	22	7.8	-0.2	11.3	1.4	0.3
550	21	7.8	-0.2	--	--	0.4

10/17/84　16:40　10-MIN. AVE.

ALT M	DIR DEG	U M/SEC	W M/SEC	SD DEG	SU M/SEC	SW M/SEC
100	--	--	-0.2	--	--	0.6
150	316	3.5	-0.1	12.8	0.6	0.7
200	318	4.1	0.1	12.7	0.6	0.7
250	328	4.2	0.1	16.3	0.9	0.6
300	341	4.4	0.1	21.4	0.9	0.5
350	347	4.8	0.2	12.1	0.5	0.5
400	357	5.7	0.2	13.5	0.0	0.4
450	347	7.2	0.2	--	--	0.4
500	--	--	0.2	--	--	0.5
550	--	--	0.2	--	--	0.6

10/17/84　17:40　10-MIN. AVE.

ALT M	DIR DEG	U M/SEC	W M/SEC	SD DEG	SU M/SEC	SW M/SEC
100	19	0.5	0.0	28.7	0.4	0.4
150	54	1.0	0.0	19.4	0.4	0.5
200	30	1.9	-0.0	12.4	0.5	0.5
250	23	3.0	-0.1	9.2	0.5	0.5
300	16	4.1	-0.1	6.1	0.4	0.3
350	17	5.4	-0.2	3.5	1.1	0.2
400	17	6.4	-0.2	3.3	1.8	0.2
450	22	8.0	-0.2	4.1	1.5	0.3
500	--	--	-0.2	--	--	0.2
550	--	--	-0.3	--	--	0.3

10/17/84　18:40　10-MIN. AVE.

ALT M	DIR DEG	U M/SEC	W M/SEC	SD DEG	SU M/SEC	SW M/SEC
100	9	1.8	0.1	12.1	0.4	0.8
150	9	2.3	-0.0	6.7	0.4	0.3
200	13	2.6	-0.0	6.7	0.3	0.2
250	21	3.2	-0.1	6.9	0.4	0.2
300	25	3.4	-0.1	6.1	0.4	0.2
350	30	3.7	-0.1	7.9	0.6	0.2
400	32	4.0	-0.1	4.3	0.6	0.2
450	37	5.3	-0.2	14.2	0.9	0.2
500	41	6.1	-0.2	--	--	0.2
550	--	--	-0.2	--	--	0.2

10/17/84　16:50　10-MIN. AVE.

ALT M	DIR DEG	U M/SEC	W M/SEC	SD DEG	SU M/SEC	SW M/SEC
100	309	4.2	0.3	--	--	0.5
150	317	4.3	0.3	8.1	0.5	0.7
200	329	4.5	0.3	7.6	0.7	0.7
250	336	4.4	0.2	6.2	0.5	0.5
300	346	4.4	0.2	4.7	0.6	0.4
350	356	4.5	0.2	7.8	0.4	0.4
400	353	5.1	0.2	3.7	0.5	0.3
450	10	5.9	0.2	4.6	0.3	0.3
500	--	--	0.1	--	--	0.3
550	--	--	-0.1	--	--	0.4

10/17/84　17:50　10-MIN. AVE.

ALT M	DIR DEG	U M/SEC	W M/SEC	SD DEG	SU M/SEC	SW M/SEC
100	299	0.3	0.1	29.0	0.3	0.3
150	37	0.4	0.1	38.9	0.4	0.5
200	5	1.2	0.0	21.4	0.6	0.6
250	4	2.3	-0.1	11.8	0.6	0.4
300	360	2.7	-0.1	7.2	0.4	0.3
350	11	3.5	-0.2	4.5	0.8	0.3
400	12	4.6	-0.3	9.6	1.0	0.3
450	14	5.6	-0.4	5.1	0.6	0.4
500	14	7.2	-0.5	5.3	2.5	0.3
550	23	9.0	-0.8	--	--	0.4

10/17/84　18:50　10-MIN. AVE.

ALT M	DIR DEG	U M/SEC	W M/SEC	SD DEG	SU M/SEC	SW M/SEC
100	59	1.3	0.0	15.1	0.6	0.6
150	40	1.7	0.2	9.9	0.4	0.6
200	38	2.6	0.1	9.7	0.5	0.4
250	40	3.0	0.1	9.0	0.5	0.2
300	46	3.3	0.1	7.1	0.4	0.2
350	45	3.8	0.1	6.1	0.5	0.2
400	48	4.6	0.0	7.0	0.6	0.2
450	45	5.3	0.1	14.8	0.7	0.2
500	43	6.0	0.2	13.5	1.4	0.2
550	--	--	0.2	--	--	0.2

第12－1表　（つづき）

10/17/84　19: 0　10-MIN. AVE.

ALT M	DIR DEG	U M/SEC	W M/SEC	SD DEG	SU M/SEC	SW M/SEC
100	216	0.2	0.1	--	0.5	0.6
150	48	0.4	0.1	45.6	0.5	0.7
200	30	1.6	0.1	14.5	0.6	0.6
250	35	2.2	0.0	10.0	0.5	0.3
300	39	3.1	-0.1	6.9	0.6	0.2
350	36	3.4	-0.1	7.6	0.7	0.2
400	37	3.6	-0.0	7.3	1.0	0.2
450	34	4.1	-0.0	11.3	0.3	0.2
500	47	3.3	-0.1	--	--	0.2
550	--	--	-0.1	--	--	0.2

10/17/84　20: 0　10-MIN. AVE.

ALT M	DIR DEG	U M/SEC	W M/SEC	SD DEG	SU M/SEC	SW M/SEC
100	267	0.6	0.1	19.0	0.1	0.4
150	297	1.0	0.0	13.3	0.3	0.5
200	302	1.0	0.1	23.7	0.3	0.2
250	316	1.0	0.2	20.0	0.4	0.4
300	344	1.3	0.2	15.7	0.4	0.3
350	3	1.7	0.2	14.3	0.3	0.3
400	21	3.0	-0.0	7.6	0.5	0.3
450	32	4.0	-0.1	6.0	0.9	0.3
500	36	5.7	-0.2	6.9	1.5	0.3
550	44	6.6	-0.2	--	--	0.3

10/17/84　21: 0　10-MIN. AVE.

ALT M	DIR DEG	U M/SEC	W M/SEC	SD DEG	SU M/SEC	SW M/SEC
100	360	1.1	0.1	22.1	0.4	0.6
150	9	1.7	0.1	8.8	0.4	0.7
200	20	2.2	0.0	8.9	0.4	0.4
250	35	2.2	0.0	13.4	0.5	0.4
300	47	2.4	0.0	13.1	0.6	0.4
350	52	2.7	0.0	10.9	0.5	0.2
400	59	3.2	0.0	13.7	0.6	0.3
450	51	3.9	0.0	10.1	0.6	0.4
500	40	5.1	0.0	--	--	0.2
550	--	--	-0.0	--	--	0.5

10/17/84　19:10　10-MIN. AVE.

ALT M	DIR DEG	U M/SEC	W M/SEC	SD DEG	SU M/SEC	SW M/SEC
100	225	0.3	0.0	--	0.4	0.6
150	107	0.3	-0.1	--	0.3	0.6
200	48	1.0	-0.1	19.4	0.4	0.7
250	52	1.6	-0.1	8.7	0.3	0.3
300	48	2.1	-0.2	6.6	0.3	0.2
350	53	2.4	-0.2	6.2	0.4	0.2
400	48	2.9	-0.1	5.2	0.3	0.2
450	52	2.7	-0.0	--	--	0.2
500	--	--	-0.1	--	--	0.2
550	--	--	0.0	--	--	0.3

10/17/84　20:10　10-MIN. AVE.

ALT M	DIR DEG	U M/SEC	W M/SEC	SD DEG	SU M/SEC	SW M/SEC
100	313	0.9	-0.0	22.5	0.3	0.6
150	313	1.8	0.0	14.4	0.5	0.7
200	319	2.3	0.1	14.5	0.6	0.4
250	326	2.2	0.0	12.5	0.4	0.4
300	340	2.5	-0.0	11.3	0.4	0.3
350	359	3.0	-0.1	10.6	0.6	0.2
400	8	3.8	-0.1	7.2	0.7	0.2
450	16	4.5	-0.1	7.4	1.4	0.2
500	18	6.7	-0.1	10.5	0.9	0.3
550	--	--	-0.1	--	--	0.3

10/17/84　21:10　10-MIN. AVE.

ALT M	DIR DEG	U M/SEC	W M/SEC	SD DEG	SU M/SEC	SW M/SEC
100	351	0.8	0.1	16.8	0.5	0.7
150	3	1.3	0.1	10.9	0.4	0.6
200	23	1.7	0.0	8.8	0.4	0.3
250	46	1.7	0.0	11.2	0.5	0.3
300	62	2.0	-0.0	8.8	0.4	0.2
350	59	2.9	-0.1	7.1	0.4	0.2
400	62	2.8	-0.0	7.5	0.3	0.2
450	35	4.6	-0.1	9.1	0.9	0.2
500	--	--	0.0	--	--	0.2
550	--	--	-0.1	--	--	0.1

10/17/84　19:20　10-MIN. AVE.

ALT M	DIR DEG	U M/SEC	W M/SEC	SD DEG	SU M/SEC	SW M/SEC
100	13	0.7	-0.1	18.3	0.3	0.3
150	46	1.0	0.0	23.1	0.4	0.6
200	40	1.7	-0.0	13.3	0.5	0.3
250	40	2.4	-0.0	8.1	0.4	0.2
300	41	2.3	0.1	11.2	0.4	0.2
350	45	2.7	0.0	9.3	0.4	0.2
400	44	3.2	-0.0	21.4	1.2	0.1
450	31	4.0	0.0	3.1	0.4	0.2
500	25	6.3	-0.0	4.6	0.7	0.2
550	--	--	-0.1	--	--	0.2

10/17/84　20:20　10-MIN. AVE.

ALT M	DIR DEG	U M/SEC	W M/SEC	SD DEG	SU M/SEC	SW M/SEC
100	8	0.8	0.0	32.1	0.7	0.6
150	14	1.6	0.0	17.9	0.7	0.6
200	18	2.1	-0.0	13.6	0.7	0.4
250	26	2.8	-0.1	9.3	0.6	0.4
300	22	3.3	0.0	6.7	0.4	0.3
350	26	4.0	0.0	7.2	0.5	0.3
400	24	4.4	0.0	6.6	0.6	0.2
450	30	4.2	-0.0	18.7	1.2	0.2
500	36	4.6	-0.1	--	--	0.3
550	45	4.7	-0.0	--	--	0.3

10/17/84　21:20　10-MIN. AVE.

ALT M	DIR DEG	U M/SEC	W M/SEC	SD DEG	SU M/SEC	SW M/SEC
100	56	0.3	0.1	--	0.3	0.8
150	24	0.8	-0.0	30.5	0.4	0.7
200	43	1.3	-0.1	24.2	0.4	0.3
250	72	1.4	-0.0	21.9	0.5	0.3
300	79	1.9	-0.0	10.4	0.5	0.3
350	79	2.7	-0.0	7.3	0.6	0.3
400	78	3.3	-0.1	28.6	0.4	0.2
450	--	--	-0.0	--	--	0.2
500	--	--	-0.1	--	--	0.1
550	--	--	0.0	--	--	--

10/17/84　19:30　10-MIN. AVE.

ALT M	DIR DEG	U M/SEC	W M/SEC	SD DEG	SU M/SEC	SW M/SEC
100	48	0.9	0.1	21.7	0.3	0.5
150	46	1.5	0.1	12.7	0.5	0.6
200	50	2.2	0.1	10.7	0.3	0.2
250	56	2.4	0.1	11.2	0.3	0.2
300	51	2.4	0.1	7.9	0.4	0.2
350	48	2.5	0.0	6.4	0.3	0.2
400	37	3.5	0.1	5.0	0.5	0.3
450	32	6.3	-0.1	6.1	1.5	0.4
500	28	8.6	-0.1	11.0	1.3	0.3
550	--	--	-0.1	--	--	0.3

10/17/84　20:30　10-MIN. AVE.

ALT M	DIR DEG	U M/SEC	W M/SEC	SD DEG	SU M/SEC	SW M/SEC
100	359	2.3	0.1	8.3	0.5	0.7
150	1	3.1	0.1	10.2	0.6	0.6
200	4	3.9	0.1	7.6	0.6	0.4
250	9	4.5	0.0	8.7	0.6	0.4
300	9	5.0	-0.0	8.9	0.8	0.4
350	10	5.6	-0.0	10.9	1.0	0.3
400	14	6.2	-0.1	9.4	0.7	0.3
450	16	7.1	-0.0	10.0	0.3	0.3
500	18	9.5	-0.1	4.5	0.7	0.3
550	--	--	-0.1	--	--	0.2

10/17/84　21:30　10-MIN. AVE.

ALT M	DIR DEG	U M/SEC	W M/SEC	SD DEG	SU M/SEC	SW M/SEC
100	271	0.8	0.1	42.7	0.3	0.7
150	337	1.0	0.0	17.7	0.4	0.7
200	357	1.4	-0.0	17.8	0.3	0.5
250	34	1.0	-0.0	25.3	0.2	0.2
300	61	1.1	-0.0	17.8	0.4	0.3
350	79	1.4	0.0	14.1	0.5	0.2
400	81	2.1	-0.0	15.5	0.6	0.2
450	--	--	-0.0	--	--	0.3
500	--	--	-0.0	--	--	0.2
550	--	--	-0.0	--	--	0.1

10/17/84　19:40　10-MIN. AVE.

ALT M	DIR DEG	U M/SEC	W M/SEC	SD DEG	SU M/SEC	SW M/SEC
100	176	0.2	0.2	--	0.3	0.7
150	101	0.5	0.1	38.3	0.4	0.6
200	77	1.1	0.2	28.7	0.3	0.5
250	68	1.4	0.2	13.6	0.5	0.5
300	60	1.7	0.2	13.6	0.5	0.5
350	46	2.3	0.1	10.6	0.4	0.4
400	37	3.4	0.0	10.9	0.7	0.4
450	31	4.7	0.0	8.5	0.8	0.5
500	32	6.4	-0.0	7.2	1.1	0.5
550	39	8.2	-0.0	14.7	1.1	0.6

10/17/84　20:40　10-MIN. AVE.

ALT M	DIR DEG	U M/SEC	W M/SEC	SD DEG	SU M/SEC	SW M/SEC
100	336	1.7	0.2	14.3	0.5	0.8
150	344	2.4	0.0	13.3	0.7	0.7
200	353	3.2	-0.2	9.9	0.7	0.5
250	3	3.8	-0.4	8.4	0.8	0.5
300	9	4.3	-0.5	7.8	0.9	0.4
350	10	4.1	-0.5	10.5	1.0	0.4
400	13	4.5	-0.4	13.7	1.4	0.3
450	21	4.6	-0.4	13.8	1.0	0.2
500	--	--	-0.4	--	--	0.2
550	--	--	-0.3	--	--	0.2

10/17/84　21:40　10-MIN. AVE.

ALT M	DIR DEG	U M/SEC	W M/SEC	SD DEG	SU M/SEC	SW M/SEC
100	338	1.0	0.0	9.8	0.2	0.4
150	344	1.5	-0.0	10.3	0.2	0.3
200	356	1.1	-0.0	10.1	0.3	0.2
250	26	0.8	-0.0	18.6	0.2	0.2
300	47	0.9	-0.1	19.1	0.4	0.2
350	51	2.2	-0.1	10.5	0.3	0.2
400	54	2.4	-0.0	11.1	0.6	0.1
450	35	3.5	-0.0	6.6	0.4	0.2
500	--	--	-0.0	--	--	0.0
550	--	--	-0.1	--	--	0.2

10/17/84　19:50　10-MIN. AVE.

ALT M	DIR DEG	U M/SEC	W M/SEC	SD DEG	SU M/SEC	SW M/SEC
100	268	0.6	0.0	20.0	0.2	0.5
150	302	0.6	-0.0	23.1	0.2	0.5
200	324	0.7	-0.1	18.2	0.2	0.3
250	342	1.0	-0.1	19.2	0.3	0.4
300	3	1.8	-0.1	8.2	0.3	0.4
350	13	2.4	-0.1	6.5	0.4	0.3
400	19	3.7	-0.2	5.6	0.6	0.3
450	22	5.4	-0.3	4.1	0.4	0.4
500	29	6.1	-0.2	11.0	0.9	0.4
550	27	8.6	-0.2	6.3	0.6	0.4

10/17/84　20:50　10-MIN. AVE.

ALT M	DIR DEG	U M/SEC	W M/SEC	SD DEG	SU M/SEC	SW M/SEC
100	349	1.8	0.0	10.1	0.4	0.7
150	357	2.2	0.1	12.1	0.4	0.7
200	6	2.4	0.1	6.9	0.4	0.5
250	14	2.9	-0.0	5.7	0.4	0.4
300	19	3.4	-0.0	6.6	0.3	0.4
350	28	4.1	-0.1	7.9	0.4	0.4
400	31	4.5	0.1	5.6	0.4	0.4
450	35	4.9	0.1	6.4	0.9	0.5
500	50	3.0	0.1	--	--	0.4
550	--	--	0.1	--	--	0.3

10/17/84　21:50　10-MIN. AVE.

ALT M	DIR DEG	U M/SEC	W M/SEC	SD DEG	SU M/SEC	SW M/SEC
100	304	1.1	0.0	21.4	0.6	0.5
150	307	1.5	0.0	12.8	0.4	0.5
200	313	1.6	0.0	11.7	0.5	0.3
250	317	1.1	-0.0	21.7	0.7	0.2
300	337	0.6	-0.0	42.8	0.6	0.2
350	2	0.9	0.1	41.6	0.4	0.2
400	35	2.1	-0.0	22.7	0.4	0.2
450	37	2.9	-0.0	8.0	0.4	0.2
500	--	--	-0.0	--	--	0.2
550	--	--	0.1	--	--	0.6

第12－1表　（つづき）

10/17/84　22: 0　10-MIN. AVE.

ALT	DIR	U	W	SD	SU	SW
M	DEG	M/SEC	M/SEC	DEG	M/SEC	M/SEC
100	291	1.3	0.1	17.7	0.5	0.6
150	277	1.9	0.1	16.1	0.3	0.5
200	284	1.6	-0.0	26.3	0.4	0.2
250	293	1.5	-0.1	18.7	0.6	0.2
300	302	1.4	-0.0	19.6	0.5	0.3
350	312	2.0	-0.1	22.7	0.6	0.4
400	328	2.9	-0.3	16.8	0.6	0.3
450	331	4.5	-0.4	14.9	0.6	0.3
500	314	6.6	-0.4	3.8	0.3	0.3
550	--	--	-0.3	--	--	0.4

10/17/84　23: 0　10-MIN. AVE.

ALT	DIR	U	W	SD	SU	SW
M	DEG	M/SEC	M/SEC	DEG	M/SEC	M/SEC
100	277	0.7	0.0	29.9	0.4	0.7
150	239	0.6	0.1	40.0	0.5	0.8
200	187	1.1	0.1	15.7	0.4	0.6
250	183	1.1	-0.1	13.9	0.2	0.3
300	231	1.4	0.0	9.6	0.3	0.3
350	279	1.3	0.1	13.7	0.2	0.2
400	295	1.6	0.1	16.5	0.3	0.3
450	302	2.2	0.0	6.8	0.3	0.3
500	311	4.3	0.1	7.2	0.5	0.3
550	--	--	0.1	--	--	0.2

10/18/84　0: 0　10-MIN. AVE.

ALT	DIR	U	W	SD	SU	SW
M	DEG	M/SEC	M/SEC	DEG	M/SEC	M/SEC
100	303	1.4	0.2	22.8	0.4	0.8
150	307	1.9	0.3	18.7	0.7	0.8
200	304	2.2	0.4	16.7	0.7	0.7
250	298	1.9	0.4	16.1	0.5	0.6
300	311	1.7	0.4	12.5	0.4	0.5
350	334	1.5	0.2	18.4	0.6	0.5
400	332	1.2	0.1	19.2	0.4	0.4
450	357	1.6	-0.1	13.0	0.5	0.4
500	314	2.6	-0.1	15.6	0.6	0.4
550	302	4.1	-0.1	19.7	0.9	0.3

10/17/84　22:10　10-MIN. AVE.

ALT	DIR	U	W	SD	SU	SW
M	DEG	M/SEC	M/SEC	DEG	M/SEC	M/SEC
100	210	1.1	0.1	15.4	0.4	0.6
150	213	1.1	0.1	22.1	0.5	0.4
200	213	1.5	0.2	17.9	0.6	0.4
250	218	1.0	-0.0	25.2	0.4	0.2
300	233	0.8	-0.1	25.2	0.4	0.4
350	270	1.3	-0.2	14.3	0.5	0.4
400	293	2.0	-0.4	11.4	0.6	0.5
450	299	3.0	-0.6	12.3	0.3	0.4
500	314	4.7	-0.6	--	--	0.3
550	222	8.5	-0.6	--	--	0.3

10/17/84　23:10　10-MIN. AVE.

ALT	DIR	U	W	SD	SU	SW
M	DEG	M/SEC	M/SEC	DEG	M/SEC	M/SEC
100	295	0.6	0.1	27.3	0.4	0.7
150	256	0.5	0.1	44.9	0.3	0.7
200	222	0.8	0.0	22.8	0.4	0.6
250	246	0.9	0.0	16.3	0.2	0.4
300	281	0.9	-0.1	12.2	0.3	0.3
350	296	1.1	-0.2	29.8	0.4	0.4
400	313	1.5	-0.3	15.7	0.5	0.3
450	303	2.3	-0.2	7.2	0.5	0.3
500	308	3.1	-0.0	8.0	0.3	0.3
550	--	--	-0.0	--	--	0.3

10/18/84　0:10　10-MIN. AVE.

ALT	DIR	U	W	SD	SU	SW
M	DEG	M/SEC	M/SEC	DEG	M/SEC	M/SEC
100	271	1.4	0.2	25.2	0.5	0.8
150	285	1.7	0.1	26.2	0.4	0.9
200	292	1.8	0.0	23.0	0.6	0.9
250	275	1.5	0.1	26.9	0.6	0.8
300	233	1.2	0.2	28.6	0.6	0.7
350	207	1.3	0.1	21.6	0.8	0.6
400	204	1.5	0.1	20.6	1.6	0.5
450	201	1.6	0.2	23.9	1.8	0.6
500	230	2.2	0.3	38.8	2.1	0.6
550	229	4.3	0.5	25.7	1.9	0.5

10/17/84　22:20　10-MIN. AVE.

ALT	DIR	U	W	SD	SU	SW
M	DEG	M/SEC	M/SEC	DEG	M/SEC	M/SEC
100	199	2.0	0.1	8.9	0.5	0.8
150	188	2.1	0.1	8.8	0.7	0.8
200	181	2.3	0.1	10.4	0.6	0.7
250	171	1.6	0.1	12.5	0.5	0.6
300	182	1.1	0.1	16.7	0.5	0.5
350	211	0.4	-0.0	48.8	0.6	0.4
400	316	1.0	-0.1	30.8	0.6	0.4
450	326	1.6	-0.1	30.1	0.7	0.3
500	301	1.9	-0.1	--	--	0.3
550	--	--	-0.1	--	--	0.4

10/17/84　23:20　10-MIN. AVE.

ALT	DIR	U	W	SD	SU	SW
M	DEG	M/SEC	M/SEC	DEG	M/SEC	M/SEC
100	301	1.1	0.1	20.6	0.4	0.8
150	313	1.4	0.1	24.0	0.5	0.7
200	308	1.2	0.2	25.6	0.6	0.6
250	287	0.6	0.2	23.9	0.3	0.3
300	257	0.3	0.1	--	0.2	0.3
350	302	0.4	0.1	39.3	0.3	0.2
400	287	0.7	0.1	37.8	0.2	0.3
450	283	1.4	0.2	21.2	0.5	0.4
500	284	2.7	0.4	18.6	0.5	0.2
550	--	--	0.5	--	--	0.2

10/18/84　0:20　10-MIN. AVE.

ALT	DIR	U	W	SD	SU	SW
M	DEG	M/SEC	M/SEC	DEG	M/SEC	M/SEC
100	309	0.8	0.2	30.1	0.3	0.8
150	320	1.5	0.2	23.1	0.7	0.8
200	301	1.7	0.3	28.7	0.6	0.8
250	290	1.0	0.4	33.3	0.7	0.7
300	213	1.0	0.3	26.6	0.6	0.6
350	200	1.6	-0.1	23.4	0.6	0.6
400	210	2.4	-0.1	15.4	0.5	0.6
450	223	3.4	0.0	9.2	0.6	0.7
500	224	5.0	0.2	6.4	0.7	0.7
550	231	5.8	0.4	12.8	1.5	0.7

10/17/84　22:30　10-MIN. AVE.

ALT	DIR	U	W	SD	SU	SW
M	DEG	M/SEC	M/SEC	DEG	M/SEC	M/SEC
100	197	1.2	0.1	10.8	0.4	0.8
150	208	1.8	0.1	9.0	0.5	0.8
200	200	2.0	0.0	9.8	0.5	0.6
250	183	1.6	-0.1	11.7	0.4	0.4
300	187	1.1	-0.1	14.0	0.5	0.5
350	225	0.3	0.0	58.5	0.5	0.3
400	304	0.9	-0.1	38.9	0.7	0.2
450	277	1.3	-0.1	17.7	1.0	0.2
500	--	--	-0.0	--	--	0.2
550	--	--	-0.0	--	--	0.2

10/17/84　23:30　10-MIN. AVE.

ALT	DIR	U	W	SD	SU	SW
M	DEG	M/SEC	M/SEC	DEG	M/SEC	M/SEC
100	288	2.0	0.3	15.0	0.5	0.8
150	287	1.7	0.1	23.1	0.7	0.8
200	280	0.9	0.0	39.6	0.6	0.7
250	224	0.8	0.0	40.2	0.7	0.5
300	204	1.0	0.0	18.1	0.5	0.3
350	199	1.1	-0.1	11.1	0.4	0.2
400	224	1.0	0.0	31.2	0.6	0.5
450	255	2.7	0.3	10.5	0.7	0.5
500	262	3.6	0.3	12.6	0.8	0.4
550	266	5.1	0.3	--	--	0.3

10/18/84　0:30　10-MIN. AVE.

ALT	DIR	U	W	SD	SU	SW
M	DEG	M/SEC	M/SEC	DEG	M/SEC	M/SEC
100	292	1.2	0.2	20.4	0.3	0.8
150	306	2.0	-0.1	19.6	0.4	0.8
200	316	1.7	-0.2	18.7	0.5	0.7
250	308	1.0	-0.1	30.7	0.6	0.5
300	243	0.6	0.0	41.2	0.5	0.5
350	233	1.4	0.0	21.3	0.5	0.6
400	248	2.0	0.0	22.2	0.8	0.6
450	258	2.9	0.0	15.9	0.8	0.6
500	258	4.0	0.0	16.1	0.7	0.5
550	265	5.0	-0.0	14.1	0.9	0.4

10/17/84　22:40　10-MIN. AVE.

ALT	DIR	U	W	SD	SU	SW
M	DEG	M/SEC	M/SEC	DEG	M/SEC	M/SEC
100	185	1.2	0.1	9.3	0.3	0.7
150	188	1.4	0.1	9.6	0.4	0.7
200	178	1.8	0.1	11.1	0.4	0.7
250	180	1.8	0.2	13.5	0.3	0.5
300	175	1.4	0.2	17.6	0.4	0.4
350	174	0.4	0.1	59.7	0.5	0.4
400	265	0.8	0.1	30.5	0.7	0.4
450	272	1.5	0.2	--	--	0.3
500	--	--	0.3	--	--	0.3
550	--	--	0.2	--	--	0.4

10/17/84　23:40　10-MIN. AVE.

ALT	DIR	U	W	SD	SU	SW
M	DEG	M/SEC	M/SEC	DEG	M/SEC	M/SEC
100	295	1.1	0.1	21.8	0.3	0.7
150	289	0.5	0.1	53.4	0.5	0.7
200	196	0.5	0.3	37.6	0.6	0.7
250	196	1.4	0.3	13.4	0.5	0.6
300	199	1.9	0.3	9.8	0.5	0.6
350	192	2.0	0.1	10.0	0.6	0.5
400	212	1.4	0.0	10.0	0.4	0.5
450	251	2.0	0.1	12.1	0.4	0.5
500	268	3.3	0.1	16.7	0.4	0.5
550	266	4.7	0.2	13.1	0.5	0.5

10/18/84　0:40　10-MIN. AVE.

ALT	DIR	U	W	SD	SU	SW
M	DEG	M/SEC	M/SEC	DEG	M/SEC	M/SEC
100	306	0.8	0.1	19.6	0.3	0.7
150	300	1.6	0.2	15.7	0.4	0.8
200	299	1.1	0.1	20.4	0.4	0.6
250	286	0.6	0.1	29.2	0.5	0.4
300	226	0.5	-0.0	31.9	0.4	0.4
350	235	0.8	-0.0	22.3	0.3	0.5
400	270	1.2	0.1	20.2	0.2	0.4
450	269	2.1	0.1	16.4	0.4	0.4
500	280	3.1	0.1	5.8	0.6	0.3
550	293	4.2	0.1	5.0	0.4	0.5

10/17/84　22:50　10-MIN. AVE.

ALT	DIR	U	W	SD	SU	SW
M	DEG	M/SEC	M/SEC	DEG	M/SEC	M/SEC
100	234	0.7	0.1	35.7	0.3	0.6
150	212	1.0	0.1	39.9	0.7	0.8
200	180	1.6	0.1	21.3	0.7	0.7
250	171	1.6	0.1	6.8	0.3	0.4
300	194	1.2	0.1	18.1	0.3	0.4
350	255	1.2	0.1	13.4	0.5	0.3
400	286	1.3	0.1	15.5	0.6	0.3
450	288	2.6	0.1	10.5	0.5	0.3
500	215	6.7	0.1	--	--	0.3
550	--	--	0.1	--	--	0.2

10/17/84　23:50　10-MIN. AVE.

ALT	DIR	U	W	SD	SU	SW
M	DEG	M/SEC	M/SEC	DEG	M/SEC	M/SEC
100	306	1.8	0.1	14.6	0.4	0.7
150	303	1.6	0.1	19.2	0.4	0.8
200	308	1.0	0.0	26.2	0.5	0.5
250	295	0.6	0.0	45.7	0.3	0.5
300	248	0.7	0.0	40.3	0.4	0.6
350	232	1.2	0.2	17.4	0.5	0.5
400	253	0.8	0.2	26.1	0.7	0.4
450	288	1.6	0.2	12.1	0.7	0.4
500	273	2.6	0.4	24.2	0.7	0.5
550	259	3.5	0.4	15.3	0.6	0.4

10/18/84　0:50　10-MIN. AVE.

ALT	DIR	U	W	SD	SU	SW
M	DEG	M/SEC	M/SEC	DEG	M/SEC	M/SEC
100	280	0.4	0.1	45.7	0.3	0.7
150	295	0.9	0.1	18.0	0.2	0.8
200	305	0.9	0.1	22.0	0.3	0.6
250	341	0.5	-0.1	32.4	0.4	0.4
300	262	1.2	0.0	27.2	0.6	0.6
350	269	2.1	0.0	17.0	0.8	0.6
400	287	2.8	0.0	12.2	1.0	0.6
450	286	3.6	-0.0	12.1	0.6	0.5
500	287	3.8	-0.2	16.1	0.6	0.4
550	281	4.7	-0.0	10.4	0.8	0.3

第12－1表　（つづき）

10/18/84　1: 0　10-MIN. AVE.

ALT	DIR	U	W	SD	SU	SW
M	DEG	M/SEC	M/SEC	DEG	M/SEC	M/SEC
100	300	0.3	0.1	--	0.1	0.7
150	300	1.1	0.1	27.8	0.4	0.8
200	292	1.3	0.1	28.5	0.5	0.6
250	270	1.5	0.1	23.2	0.6	0.6
300	293	2.1	-0.2	17.9	0.6	0.6
350	287	3.3	-0.2	8.1	0.8	0.6
400	288	4.4	-0.2	7.5	0.4	0.6
450	283	4.2	-0.0	7.6	0.5	0.6
500	269	4.6	0.1	6.5	0.8	0.5
550	270	5.2	0.1	13.6	1.4	0.4

10/18/84　2: 0　10-MIN. AVE.

ALT	DIR	U	W	SD	SU	SW
M	DEG	M/SEC	M/SEC	DEG	M/SEC	M/SEC
100	293	1.6	-0.2	23.9	0.6	0.8
150	295	2.4	-0.2	20.6	0.7	0.9
200	285	3.2	-0.2	16.1	0.8	0.9
250	291	4.5	-0.4	11.1	0.7	0.8
300	292	6.2	-0.4	6.3	0.7	0.7
350	296	8.1	-0.4	3.4	0.5	0.6
400	297	9.5	-0.5	3.3	0.5	0.4
450	297	9.4	-0.6	1.9	0.5	0.3
500	--	--	-0.5	--	--	0.3
550	--	--	-0.5	--	--	0.6

10/18/84　3: 0　10-MIN. AVE.

ALT	DIR	U	W	SD	SU	SW
M	DEG	M/SEC	M/SEC	DEG	M/SEC	M/SEC
100	286	3.0	-0.0	14.2	1.1	0.8
150	294	4.0	-0.1	14.0	1.4	0.9
200	299	4.9	-0.2	10.9	1.3	0.9
250	293	6.7	0.0	8.2	1.0	0.9
300	284	6.5	0.1	8.0	0.8	0.8
350	276	5.4	0.1	7.4	0.8	0.7
400	265	5.1	0.2	12.2	1.0	0.8
450	263	4.5	0.1	8.6	0.9	0.7
500	270	5.0	0.1	6.5	0.7	0.6
550	--	--	0.1	--	--	0.5

10/18/84　1:10　10-MIN. AVE.

ALT	DIR	U	W	SD	SU	SW
M	DEG	M/SEC	M/SEC	DEG	M/SEC	M/SEC
100	282	0.5	0.2	52.3	0.5	0.8
150	290	0.7	0.2	41.2	0.3	0.8
200	283	1.3	0.2	28.2	0.6	0.8
250	294	2.3	0.1	18.7	0.8	0.7
300	295	3.3	0.1	12.8	1.0	0.7
350	287	4.9	0.1	7.3	0.5	0.7
400	288	5.4	0.1	4.8	0.7	0.7
450	278	5.5	0.1	4.0	1.0	0.5
500	274	6.9	0.3	3.3	0.9	0.5
550	268	6.5	0.5	13.9	0.3	0.4

10/18/84　2:10　10-MIN. AVE.

ALT	DIR	U	W	SD	SU	SW
M	DEG	M/SEC	M/SEC	DEG	M/SEC	M/SEC
100	281	1.1	0.1	30.1	0.6	0.7
150	290	2.1	-0.1	21.0	0.7	0.8
200	293	3.3	-0.4	14.6	0.8	0.7
250	292	4.9	-0.4	8.8	0.7	0.7
300	290	7.2	-0.4	5.0	0.6	0.7
350	293	8.8	-0.4	2.6	0.4	0.4
400	293	9.2	-0.5	5.0	0.5	0.4
450	291	9.6	-0.5	1.3	1.2	0.3
500	--	--	-0.3	--	--	0.3
550	--	--	-0.1	--	--	0.5

10/18/84　3:10　10-MIN. AVE.

ALT	DIR	U	W	SD	SU	SW
M	DEG	M/SEC	M/SEC	DEG	M/SEC	M/SEC
100	302	2.4	-0.0	18.0	0.5	0.8
150	305	3.4	-0.1	14.7	0.9	0.9
200	301	5.0	0.1	11.0	1.0	0.9
250	295	6.0	0.1	8.9	0.9	0.9
300	284	5.3	0.1	10.0	1.0	0.9
350	266	5.0	0.1	9.3	0.8	0.8
400	258	5.5	0.1	7.7	0.8	0.7
450	262	5.6	-0.2	7.7	0.7	0.6
500	284	5.7	-0.6	10.3	1.4	0.6
550	299	7.3	-0.6	--	--	0.7

10/18/84　1:20　10-MIN. AVE.

ALT	DIR	U	W	SD	SU	SW
M	DEG	M/SEC	M/SEC	DEG	M/SEC	M/SEC
100	298	1.1	0.0	25.9	0.5	0.9
150	292	2.3	0.0	18.9	0.7	0.8
200	295	3.6	-0.0	13.0	0.9	0.8
250	287	5.2	0.1	8.8	0.9	0.8
300	283	6.3	0.3	5.6	0.9	0.7
350	282	6.9	0.3	4.4	0.9	0.6
400	285	7.9	0.3	5.6	1.4	0.4
450	280	7.5	0.2	5.2	0.9	0.4
500	273	7.8	0.4	8.0	0.3	0.4
550	262	7.3	0.4	12.9	1.7	0.4

10/18/84　2:20　10-MIN. AVE.

ALT	DIR	U	W	SD	SU	SW
M	DEG	M/SEC	M/SEC	DEG	M/SEC	M/SEC
100	293	1.7	0.1	20.1	0.6	0.7
150	294	3.1	-0.0	16.3	0.7	0.8
200	294	4.6	-0.2	10.0	0.7	0.8
250	296	6.3	-0.1	6.4	0.6	0.7
300	292	8.3	-0.1	4.9	0.5	0.6
350	291	8.6	-0.1	3.8	0.3	0.4
400	288	8.1	-0.1	1.5	0.4	0.4
450	285	6.9	-0.1	8.5	0.2	0.4
500	280	6.8	0.1	--	--	0.3
550	--	--	-0.1	--	--	0.5

10/18/84　3:20　10-MIN. AVE.

ALT	DIR	U	W	SD	SU	SW
M	DEG	M/SEC	M/SEC	DEG	M/SEC	M/SEC
100	312	2.4	0.1	18.0	0.6	0.8
150	310	3.4	0.0	15.6	0.9	0.9
200	309	5.0	0.2	11.5	1.0	0.9
250	298	6.6	0.5	9.3	0.9	0.9
300	286	6.2	0.5	9.1	0.9	0.9
350	280	5.2	0.3	10.0	0.8	0.8
400	269	5.6	0.4	7.4	0.7	0.7
450	269	5.9	0.3	7.7	0.9	0.6
500	275	6.9	0.2	3.7	0.5	0.5
550	266	7.4	0.2	8.8	0.6	0.6

10/18/84　1:30　10-MIN. AVE.

ALT	DIR	U	W	SD	SU	SW
M	DEG	M/SEC	M/SEC	DEG	M/SEC	M/SEC
100	276	2.1	0.0	20.6	0.6	0.9
150	282	4.0	-0.2	12.8	0.8	0.9
200	288	5.0	-0.5	10.3	0.7	0.9
250	284	6.2	-0.4	6.3	0.6	0.8
300	282	7.3	-0.2	4.0	0.5	0.6
350	285	8.3	-0.2	5.0	0.5	0.5
400	283	10.5	-0.2	3.0	1.1	0.4
450	--	--	-0.3	--	--	0.2
500	--	--	-0.4	--	--	0.2
550	--	--	-0.1	--	--	0.5

10/18/84　2:30　10-MIN. AVE.

ALT	DIR	U	W	SD	SU	SW
M	DEG	M/SEC	M/SEC	DEG	M/SEC	M/SEC
100	290	1.6	-0.0	26.4	0.5	0.8
150	303	2.3	-0.2	19.4	0.8	0.8
200	300	3.5	-0.1	15.7	0.9	0.8
250	302	5.0	-0.2	10.5	0.9	0.7
300	300	7.2	-0.1	6.4	1.0	0.8
350	298	9.1	-0.1	5.0	0.7	0.6
400	287	7.7	-0.0	4.7	0.4	0.4
450	278	6.8	0.1	6.7	0.7	0.4
500	275	8.5	0.0	5.8	0.4	0.5
550	284	7.6	0.1	10.9	1.4	0.6

10/18/84　3:30　10-MIN. AVE.

ALT	DIR	U	W	SD	SU	SW
M	DEG	M/SEC	M/SEC	DEG	M/SEC	M/SEC
100	308	1.9	0.3	23.2	0.8	0.9
150	296	3.6	0.2	15.1	1.0	0.9
200	297	4.5	0.2	12.2	1.0	1.0
250	293	5.3	0.3	10.6	0.9	1.0
300	283	4.6	0.3	11.0	1.1	0.9
350	269	4.2	0.2	10.1	1.3	0.8
400	263	4.3	0.1	11.9	1.4	0.7
450	258	5.1	0.2	13.9	1.5	0.6
500	261	4.8	0.1	7.8	1.4	0.5
550	268	4.4	0.1	11.2	1.3	0.4

10/18/84　1:40　10-MIN. AVE.

ALT	DIR	U	W	SD	SU	SW
M	DEG	M/SEC	M/SEC	DEG	M/SEC	M/SEC
100	271	1.5	0.2	27.7	1.0	0.9
150	282	3.3	0.0	14.2	1.0	0.9
200	277	4.6	-0.0	10.2	0.7	0.8
250	276	4.9	-0.2	9.0	0.9	0.8
300	274	5.8	-0.1	7.2	0.8	0.7
350	282	7.0	-0.2	5.2	0.8	0.6
400	281	8.8	-0.1	5.3	0.7	0.6
450	282	10.6	-0.1	6.8	0.5	0.5
500	--	--	-0.0	--	--	0.3
550	277	8.7	0.0	--	--	0.6

10/18/84　2:40　10-MIN. AVE.

ALT	DIR	U	W	SD	SU	SW
M	DEG	M/SEC	M/SEC	DEG	M/SEC	M/SEC
100	297	2.4	0.1	18.3	0.9	0.8
150	296	3.5	0.0	15.0	1.4	0.8
200	298	4.9	-0.1	11.3	1.7	0.8
250	296	6.7	-0.1	8.4	1.6	0.8
300	292	7.7	-0.1	7.2	0.9	0.7
350	286	8.2	0.0	6.5	1.1	0.6
400	280	7.0	0.0	2.8	0.6	0.5
450	276	7.1	0.1	4.4	0.5	0.5
500	277	8.4	-0.0	8.6	1.5	0.6
550	270	7.8	0.1	7.9	1.9	0.7

10/18/84　3:40　10-MIN. AVE.

ALT	DIR	U	W	SD	SU	SW
M	DEG	M/SEC	M/SEC	DEG	M/SEC	M/SEC
100	298	3.4	0.0	12.8	0.6	0.8
150	302	4.5	0.0	11.5	0.9	0.9
200	301	5.7	0.2	9.5	1.0	1.0
250	289	5.6	0.3	9.9	0.9	1.0
300	291	4.3	0.1	10.9	0.8	0.9
350	271	3.4	0.1	11.8	0.6	0.7
400	259	4.0	0.1	14.2	1.0	0.7
450	256	4.4	0.2	11.8	1.4	0.6
500	262	5.1	0.0	12.7	1.5	0.5
550	263	4.2	-0.1	18.5	1.4	0.4

10/18/84　1:50　10-MIN. AVE.

ALT	DIR	U	W	SD	SU	SW
M	DEG	M/SEC	M/SEC	DEG	M/SEC	M/SEC
100	270	0.9	0.1	42.8	0.6	0.8
150	279	2.6	0.1	19.5	0.7	0.9
200	272	3.3	0.0	14.1	0.8	0.8
250	273	3.9	-0.0	11.3	0.7	0.7
300	278	4.8	0.0	10.4	0.9	0.7
350	285	6.6	0.1	10.0	0.8	0.6
400	287	9.0	0.3	5.4	1.2	0.6
450	290	9.5	0.2	4.2	0.9	0.5
500	--	--	0.0	--	--	0.3
550	--	--	-0.1	--	--	0.5

10/18/84　2:50　10-MIN. AVE.

ALT	DIR	U	W	SD	SU	SW
M	DEG	M/SEC	M/SEC	DEG	M/SEC	M/SEC
100	298	3.9	0.0	11.1	0.6	0.9
150	295	5.5	0.3	9.2	0.8	0.9
200	298	6.5	0.2	7.9	0.8	0.9
250	292	7.2	0.3	8.6	1.1	0.9
300	283	5.9	0.2	6.7	0.9	0.8
350	272	5.6	0.2	7.6	0.9	0.8
400	270	6.2	0.2	6.0	0.6	0.7
450	274	5.8	0.0	6.9	1.8	0.8
500	271	5.3	-0.1	8.1	3.1	0.8
550	281	10.4	+0.1	7.3	0.8	0.8

10/18/84　3:50　10-MIN. AVE.

ALT	DIR	U	W	SD	SU	SW
M	DEG	M/SEC	M/SEC	DEG	M/SEC	M/SEC
100	307	3.6	0.1	12.9	0.7	0.8
150	308	5.2	0.1	9.6	0.8	0.9
200	305	6.4	0.2	8.1	0.9	0.9
250	290	6.1	0.4	9.3	1.0	0.9
300	295	3.8	0.1	13.0	0.8	0.8
350	270	2.9	0.1	13.5	0.7	0.7
400	261	3.0	0.0	19.2	0.7	0.6
450	258	3.3	0.1	11.0	0.8	0.6
500	254	3.3	0.1	18.2	1.2	0.6
550	254	3.9	0.1	19.4	1.0	0.6

第12－1表　（つづき）

10/18/84　4: 0　10-MIN. AVE.

ALT	DIR	U	W	SD	SU	SW
M	DEG	M/SEC	M/SEC	DEG	M/SEC	M/SEC
100	302	2.2	0.1	20.9	0.5	0.9
150	300	4.3	0.1	11.7	0.9	0.9
200	297	5.8	0.3	9.6	0.9	0.9
250	289	5.6	0.4	10.8	1.0	0.9
300	286	4.0	0.1	12.7	0.8	0.8
350	269	3.1	0.0	13.0	0.6	0.8
400	250	4.4	0.3	10.2	0.6	0.7
450	252	4.3	0.4	10.3	1.0	0.6
500	254	3.7	0.4	15.0	1.1	0.5
550	245	4.7	0.4	10.9	1.2	0.4

10/18/84　5: 0　10-MIN. AVE.

ALT	DIR	U	W	SD	SU	SW
M	DEG	M/SEC	M/SEC	DEG	M/SEC	M/SEC
100	298	1.9	0.2	15.5	0.3	0.8
150	301	2.3	0.0	14.9	0.4	0.8
200	287	2.2	0.1	14.0	0.4	0.8
250	274	2.2	0.1	13.5	0.4	0.6
300	269	2.3	0.0	10.8	0.3	0.5
350	257	2.8	0.2	9.5	0.6	0.5
400	256	3.2	0.4	12.4	0.8	0.6
450	251	3.9	0.5	12.4	0.7	0.6
500	240	5.0	0.6	10.4	0.9	0.5
550	242	3.9	0.5	11.3	0.8	0.4

10/18/84　6: 0　10-MIN. AVE.

ALT	DIR	U	W	SD	SU	SW
M	DEG	M/SEC	M/SEC	DEG	M/SEC	M/SEC
100	263	0.2	0.1	--	0.6	0.8
150	290	1.4	0.2	24.9	0.6	0.8
200	286	2.3	0.2	17.3	0.6	0.8
250	276	2.7	0.3	13.7	0.6	0.7
300	263	2.5	0.2	12.7	0.8	0.6
350	264	1.7	-0.0	17.2	0.5	0.5
400	269	1.6	-0.1	20.0	0.3	0.3
450	253	1.9	0.0	16.5	0.4	0.3
500	256	1.5	0.2	28.3	0.5	0.2
550	322	0.9	0.1	--	--	0.2

10/18/84　4:10　10-MIN. AVE.

ALT	DIR	U	W	SD	SU	SW
M	DEG	M/SEC	M/SEC	DEG	M/SEC	M/SEC
100	292	2.4	0.1	15.2	0.7	0.8
150	295	3.5	0.1	13.0	0.7	0.8
200	296	4.4	0.1	12.5	0.8	0.9
250	289	4.5	0.3	12.0	1.3	0.9
300	278	3.3	0.2	12.2	1.3	0.8
350	259	2.9	0.2	17.3	1.0	0.7
400	243	3.9	0.4	10.7	0.8	0.6
450	243	4.2	0.4	10.4	0.8	0.5
500	252	5.3	0.5	8.0	0.8	0.5
550	254	4.8	0.5	12.8	0.6	0.5

10/18/84　5:10　10-MIN. AVE.

ALT	DIR	U	W	SD	SU	SW
M	DEG	M/SEC	M/SEC	DEG	M/SEC	M/SEC
100	297	2.5	0.3	15.4	0.6	0.9
150	294	3.1	0.1	14.8	0.7	0.8
200	284	3.5	0.0	13.7	0.8	0.8
250	285	3.3	-0.1	12.1	1.1	0.8
300	278	3.0	-0.0	14.7	1.1	0.8
350	262	3.7	0.2	17.8	0.8	0.7
400	269	3.8	0.2	20.6	0.7	0.6
450	264	4.3	0.2	15.5	0.7	0.5
500	258	4.6	0.2	22.0	1.2	0.6
550	248	4.7	0.3	14.0	1.5	0.6

10/18/84　6:10　10-MIN. AVE.

ALT	DIR	U	W	SD	SU	SW
M	DEG	M/SEC	M/SEC	DEG	M/SEC	M/SEC
100	165	0.5	0.2	20.9	0.3	0.7
150	266	0.6	0.2	35.2	0.4	0.7
200	270	1.5	0.2	17.4	0.3	0.7
250	252	1.7	0.2	13.6	0.3	0.5
300	247	1.2	0.1	18.1	0.4	0.4
350	257	1.4	0.0	15.9	0.4	0.3
400	263	1.9	-0.0	14.9	0.5	0.3
450	267	1.8	0.0	6.6	0.2	0.2
500	294	1.9	-0.0	19.0	0.5	0.1
550	179	1.3	-0.0	--	--	0.2

10/18/84　4:20　10-MIN. AVE.

ALT	DIR	U	W	SD	SU	SW
M	DEG	M/SEC	M/SEC	DEG	M/SEC	M/SEC
100	282	2.2	0.2	14.8	0.4	0.8
150	287	2.6	-0.0	16.8	0.6	0.8
200	280	2.2	-0.1	17.8	0.8	0.8
250	265	1.2	0.0	30.9	0.6	0.8
300	235	2.1	0.2	22.3	0.9	0.9
350	241	3.4	0.3	18.3	1.1	0.8
400	248	4.0	0.3	12.6	0.8	0.7
450	248	4.2	0.4	15.8	1.4	0.8
500	251	4.6	0.4	15.4	1.2	0.8
550	245	5.4	0.6	19.0	1.7	0.7

10/18/84　5:20　10-MIN. AVE.

ALT	DIR	U	W	SD	SU	SW
M	DEG	M/SEC	M/SEC	DEG	M/SEC	M/SEC
100	287	2.5	0.1	16.2	0.6	0.8
150	290	3.2	-0.1	14.5	0.8	0.8
200	284	4.0	-0.0	12.0	0.7	0.9
250	280	4.5	-0.0	10.0	0.7	0.9
300	278	3.9	-0.1	12.2	0.6	0.7
350	276	3.7	-0.1	8.8	1.1	0.6
400	266	3.5	-0.0	6.8	1.3	0.6
450	258	2.7	-0.1	21.2	0.8	0.5
500	241	3.4	-0.0	12.0	0.6	0.4
550	236	2.3	-0.0	20.5	1.0	0.4

10/18/84　6:20　10-MIN. AVE.

ALT	DIR	U	W	SD	SU	SW
M	DEG	M/SEC	M/SEC	DEG	M/SEC	M/SEC
100	130	0.8	0.1	25.7	0.3	0.8
150	196	0.3	0.1	56.3	0.6	0.7
200	271	1.0	0.1	16.9	0.3	0.6
250	254	1.5	0.2	10.2	0.3	0.4
300	235	1.1	0.1	12.9	0.2	0.2
350	244	1.4	0.0	8.2	0.2	0.2
400	253	1.9	0.0	10.5	0.3	0.2
450	244	1.6	0.1	15.9	0.6	0.2
500	--	--	0.0	--	--	0.1
550	--	--	-0.0	--	--	0.2

10/18/84　4:30　10-MIN. AVE.

ALT	DIR	U	W	SD	SU	SW
M	DEG	M/SEC	M/SEC	DEG	M/SEC	M/SEC
100	268	1.9	0.1	12.1	0.2	0.8
150	272	1.5	-0.1	21.6	0.4	0.8
200	250	1.8	0.1	21.9	0.6	0.8
250	247	2.4	0.2	17.9	0.8	0.8
300	247	3.7	0.4	11.6	0.7	0.8
350	249	4.4	0.3	9.2	0.7	0.7
400	255	5.1	0.3	7.5	0.7	0.7
450	251	5.9	0.4	5.8	0.8	0.7
500	248	6.4	0.5	3.4	0.5	0.6
550	245	5.1	0.3	15.1	0.8	0.5

10/18/84　5:30　10-MIN. AVE.

ALT	DIR	U	W	SD	SU	SW
M	DEG	M/SEC	M/SEC	DEG	M/SEC	M/SEC
100	291	1.8	0.2	22.5	0.5	0.8
150	291	3.0	0.2	15.7	0.8	0.8
200	287	3.8	0.2	13.3	0.9	0.8
250	280	3.9	0.2	12.0	1.0	0.8
300	276	3.6	0.2	9.9	1.0	0.6
350	274	3.0	0.1	11.0	0.9	0.6
400	261	3.2	0.1	10.1	0.9	0.5
450	259	2.7	0.1	8.6	0.4	0.5
500	258	2.9	0.0	10.0	0.7	0.4
550	237	3.8	0.0	27.5	1.5	0.4

10/18/84　6:30　10-MIN. AVE.

ALT	DIR	U	W	SD	SU	SW
M	DEG	M/SEC	M/SEC	DEG	M/SEC	M/SEC
100	80	0.8	0.1	19.0	0.5	0.7
150	118	0.6	0.1	31.8	0.4	0.7
200	320	0.4	0.0	48.4	0.4	0.5
250	295	1.4	0.1	20.7	0.4	0.4
300	286	1.3	0.1	25.7	0.4	0.2
350	262	1.5	0.2	21.0	0.4	0.2
400	264	2.0	0.2	13.6	0.4	0.1
450	267	2.2	0.2	24.6	0.3	0.2
500	282	2.2	0.2	24.8	0.0	0.2
550	--	--	0.2	--	--	0.2

10/18/84　4:40　10-MIN. AVE.

ALT	DIR	U	W	SD	SU	SW
M	DEG	M/SEC	M/SEC	DEG	M/SEC	M/SEC
100	291	0.9	0.2	20.7	0.4	0.8
150	297	1.4	0.1	19.1	0.3	0.8
200	294	1.9	-0.1	14.2	0.5	0.7
250	280	2.0	-0.0	18.7	0.5	0.8
300	263	2.2	0.1	15.1	0.6	0.8
350	251	3.3	0.4	11.4	0.6	0.7
400	253	3.7	0.4	7.0	0.5	0.6
450	260	4.6	0.5	11.1	0.6	0.6
500	249	5.9	0.5	9.2	0.8	0.5
550	256	6.0	0.4	17.0	1.7	0.5

10/18/84　5:40　10-MIN. AVE.

ALT	DIR	U	W	SD	SU	SW
M	DEG	M/SEC	M/SEC	DEG	M/SEC	M/SEC
100	285	2.2	0.2	15.1	0.5	0.8
150	289	3.1	0.1	14.6	0.6	0.8
200	287	3.8	0.1	11.9	0.7	0.9
250	284	4.4	0.1	10.2	0.8	0.8
300	278	4.4	0.1	10.3	0.9	0.8
350	276	3.1	0.0	11.5	0.8	0.6
400	281	2.7	0.2	25.1	0.4	0.6
450	279	2.3	0.1	29.7	0.5	0.4
500	224	2.8	0.2	10.1	0.5	0.3
550	--	--	0.3	--	--	0.3

10/18/84　6:40　10-MIN. AVE.

ALT	DIR	U	W	SD	SU	SW
M	DEG	M/SEC	M/SEC	DEG	M/SEC	M/SEC
100	72	1.2	0.1	11.1	0.2	0.8
150	86	0.9	0.1	22.4	0.3	0.7
200	16	0.1	0.1	--	0.5	0.7
250	320	1.2	0.1	16.5	0.4	0.7
300	305	1.4	0.1	16.6	0.2	0.5
350	307	1.6	0.1	13.5	0.3	0.3
400	291	1.6	0.2	11.7	0.3	0.3
450	289	1.4	0.1	25.7	0.4	0.2
500	279	1.9	0.1	11.3	0.6	0.2
550	286	1.6	0.2	19.3	0.0	0.2

10/18/84　4:50　10-MIN. AVE.

ALT	DIR	U	W	SD	SU	SW
M	DEG	M/SEC	M/SEC	DEG	M/SEC	M/SEC
100	296	1.9	0.2	18.4	0.4	0.8
150	298	2.2	0.1	15.8	0.5	0.8
200	284	2.0	0.0	14.5	0.4	0.7
250	274	1.7	0.0	16.1	0.5	0.6
300	259	2.2	0.1	12.2	0.6	0.6
350	257	3.4	0.3	7.9	0.5	0.6
400	256	4.0	0.4	6.6	0.4	0.5
450	255	4.6	0.4	5.4	0.4	0.5
500	252	5.1	0.5	6.7	0.4	0.5
550	249	5.2	0.4	10.0	1.2	0.4

10/18/84　5:50　10-MIN. AVE.

ALT	DIR	U	W	SD	SU	SW
M	DEG	M/SEC	M/SEC	DEG	M/SEC	M/SEC
100	276	1.9	0.2	14.8	0.5	0.8
150	290	2.6	0.0	14.6	0.6	0.8
200	284	3.6	0.1	11.0	0.6	0.8
250	280	4.1	0.3	13.4	0.7	0.8
300	275	4.1	0.3	9.3	0.7	0.7
350	277	2.8	0.1	18.0	0.6	0.6
400	262	2.6	-0.0	16.2	0.5	0.4
450	276	2.5	0.0	27.1	0.6	0.4
500	338	2.0	-0.0	--	--	0.3
550	--	--	0.1	--	--	0.2

10/18/84　6:50　10-MIN. AVE.

ALT	DIR	U	W	SD	SU	SW
M	DEG	M/SEC	M/SEC	DEG	M/SEC	M/SEC
100	110	0.4	0.1	35.7	0.4	0.7
150	92	1.1	0.0	22.4	0.3	0.7
200	64	0.2	0.2	--	0.6	0.8
250	315	1.3	0.2	23.6	0.5	0.7
300	322	2.0	0.1	11.2	0.4	0.6
350	306	1.5	0.1	13.1	0.2	0.4
400	298	2.0	0.1	8.8	0.2	0.3
450	292	0.8	-0.0	24.1	0.4	0.2
500	251	0.9	-0.1	35.6	0.6	0.2
550	287	1.1	-0.0	27.5	0.5	0.2

第12－1表　（つづき）

10/18/84　7: 0　10-MIN. AVE.

ALT M	DIR DEG	U M/SEC	W M/SEC	SD DEG	SU M/SEC	SW M/SEC
100	284	0.5	0.2	37.4	0.1	0.7
150	304	0.1	0.2	--	0.7	0.6
200	356	0.4	0.1	39.3	0.4	0.7
250	338	1.5	0.1	16.2	0.5	0.6
300	326	1.6	0.0	12.6	0.3	0.5
350	311	1.3	0.0	12.8	0.3	0.3
400	287	1.2	0.0	16.2	0.5	0.3
450	230	0.6	0.0	35.9	0.5	0.2
500	210	1.3	-0.0	--	--	0.2
550	--	--	-0.1	--	--	0.2

10/18/84　8: 0　10-MIN. AVE.

ALT M	DIR DEG	U M/SEC	W M/SEC	SD DEG	SU M/SEC	SW M/SEC
100	167	0.7	0.1	12.4	0.2	0.7
150	132	1.4	0.1	11.4	0.2	0.6
200	105	1.3	0.0	7.8	0.2	0.5
250	111	1.7	-0.1	15.1	0.6	0.4
300	131	0.8	-0.0	13.6	0.2	0.3
350	57	0.9	-0.0	21.3	0.3	0.2
400	--	--	-0.0	--	--	0.1
450	--	--	-0.0	--	--	0.1
500	--	--	-0.1	--	--	0.2
550	--	--	-0.1	--	--	0.2

10/18/84　9: 0　10-MIN. AVE.

ALT M	DIR DEG	U M/SEC	W M/SEC	SD DEG	SU M/SEC	SW M/SEC
100	148	0.5	-0.1	30.7	0.3	0.6
150	178	0.1	-0.0	--	0.5	0.5
200	49	0.5	0.1	33.6	0.3	0.4
250	50	1.2	-0.0	25.0	0.1	0.5
300	62	1.6	-0.1	--	--	0.2
350	63	2.7	-0.0	--	--	0.2
400	46	5.3	-0.1	--	--	0.1
450	--	--	0.0	--	--	0.1
500	--	--	0.0	--	--	0.0
550	--	--	--	--	--	--

10/18/84　7:10　10-MIN. AVE.

ALT M	DIR DEG	U M/SEC	W M/SEC	SD DEG	SU M/SEC	SW M/SEC
100	6	0.1	0.1	--	0.2	0.7
150	74	1.0	0.0	12.4	0.3	0.6
200	28	0.5	0.0	39.3	0.3	0.4
250	336	1.3	0.1	15.6	0.4	0.5
300	333	2.0	-0.0	8.4	0.3	0.4
350	322	1.5	-0.1	6.9	0.2	0.3
400	314	0.9	-0.0	17.5	0.2	0.2
450	216	0.8	-0.0	12.2	0.2	0.2
500	--	--	-0.0	--	--	0.1
550	--	--	-0.1	--	--	0.2

10/18/84　8:10　10-MIN. AVE.

ALT M	DIR DEG	U M/SEC	W M/SEC	SD DEG	SU M/SEC	SW M/SEC
100	193	0.5	0.1	25.5	0.2	0.5
150	108	0.9	-0.1	18.4	0.2	0.6
200	109	0.9	0.0	17.2	0.3	0.3
250	130	1.2	0.0	13.9	0.3	0.3
300	106	0.3	0.0	31.2	0.3	0.2
350	67	1.1	-0.0	11.9	0.2	0.2
400	84	1.8	-0.0	13.9	0.5	0.2
450	61	2.9	-0.1	--	--	0.1
500	--	--	-0.1	--	--	0.1
550	--	--	-0.1	--	--	0.1

10/18/84　9:10　10-MIN. AVE.

ALT M	DIR DEG	U M/SEC	W M/SEC	SD DEG	SU M/SEC	SW M/SEC
100	224	0.6	0.2	37.9	0.4	0.8
150	180	0.2	-0.0	--	0.3	0.7
200	40	0.2	-0.1	--	0.2	0.5
250	41	0.8	-0.1	12.1	0.2	0.2
300	83	1.4	0.0	13.2	0.3	0.2
350	68	2.4	0.0	6.7	0.3	0.2
400	--	--	-0.0	--	--	0.1
450	--	--	-0.0	--	--	0.2
500	--	--	-0.2	--	--	--
550	--	--	-0.0	--	--	0.2

10/18/84　7:20　10-MIN. AVE.

ALT M	DIR DEG	U M/SEC	W M/SEC	SD DEG	SU M/SEC	SW M/SEC
100	124	0.8	0.1	25.7	0.3	0.7
150	95	1.3	0.0	18.8	0.3	0.8
200	61	0.6	0.1	40.9	0.5	0.6
250	333	1.2	0.1	21.0	0.6	0.6
300	321	2.2	0.1	7.3	0.3	0.5
350	329	2.1	0.0	8.9	0.4	0.3
400	333	1.4	-0.0	9.7	0.3	0.2
450	0	1.0	-0.0	13.3	1.0	0.2
500	--	--	-0.0	--	--	0.1
550	--	--	-0.0	--	--	0.2

10/18/84　8:20　10-MIN. AVE.

ALT M	DIR DEG	U M/SEC	W M/SEC	SD DEG	SU M/SEC	SW M/SEC
100	--	--	0.0	--	--	0.4
150	43	0.7	0.0	30.0	0.3	0.6
200	88	0.9	0.0	13.4	0.6	0.4
250	88	1.1	-0.1	18.3	0.4	0.2
300	32	0.9	-0.1	18.9	0.4	0.3
350	57	2.0	-0.1	15.4	0.3	0.3
400	--	--	-0.1	--	--	0.2
450	48	1.8	-0.1	--	--	0.2
500	--	--	-0.1	--	--	0.2
550	--	--	-0.0	--	--	0.0

10/18/84　9:20　10-MIN. AVE.

ALT M	DIR DEG	U M/SEC	W M/SEC	SD DEG	SU M/SEC	SW M/SEC
100	163	0.7	0.3	37.1	0.5	0.7
150	154	0.6	0.1	42.1	0.5	0.6
200	125	0.4	-0.0	47.5	0.4	0.6
250	71	0.7	-0.1	26.2	0.3	0.2
300	100	1.8	0.1	9.7	0.4	0.3
350	76	3.8	0.1	16.2	1.1	0.3
400	--	--	0.1	--	--	0.1
450	--	--	-0.0	--	--	0.0
500	--	--	0.1	--	--	0.1
550	--	--	0.1	--	--	0.1

10/18/84　7:30　10-MIN. AVE.

ALT M	DIR DEG	U M/SEC	W M/SEC	SD DEG	SU M/SEC	SW M/SEC
100	144	1.1	0.1	14.4	0.3	0.6
150	119	1.6	0.1	16.1	0.3	0.8
200	100	1.3	0.1	11.5	0.4	0.5
250	90	0.3	0.1	--	0.3	0.5
300	325	1.2	0.0	14.6	0.4	0.5
350	320	2.0	0.0	6.3	0.2	0.3
400	339	2.0	-0.1	12.1	0.4	0.2
450	280	0.9	0.0	36.7	0.3	0.2
500	--	--	0.0	--	--	0.1
550	--	--	-0.0	--	--	0.2

10/18/84　8:30　10-MIN. AVE.

ALT M	DIR DEG	U M/SEC	W M/SEC	SD DEG	SU M/SEC	SW M/SEC
100	80	0.3	-0.0	--	0.2	0.5
150	90	0.3	0.0	29.2	0.4	0.5
200	121	0.5	0.0	28.9	0.3	0.2
250	49	0.3	-0.0	35.5	0.2	0.3
300	28	1.1	0.0	11.1	0.2	0.3
350	43	1.8	-0.0	17.0	0.4	0.2
400	35	3.2	-0.1	1.8	0.1	0.2
450	37	3.8	-0.1	--	--	0.1
500	--	--	-0.2	--	--	0.2
550	--	--	-0.1	--	--	0.2

10/18/84　9:30　10-MIN. AVE.

ALT M	DIR DEG	U M/SEC	W M/SEC	SD DEG	SU M/SEC	SW M/SEC
100	122	1.0	0.3	34.0	0.7	1.0
150	139	0.8	0.3	38.1	0.6	0.9
200	124	0.9	0.1	32.9	0.5	0.7
250	107	1.2	-0.0	27.7	0.6	0.6
300	105	2.3	0.1	13.4	0.5	0.6
350	79	3.6	0.0	11.9	0.5	0.2
400	63	3.6	-0.0	9.0	0.6	0.0
450	--	--	-0.1	--	--	0.1
500	--	--	0.1	--	--	0.2
550	--	--	0.0	--	--	0.1

10/18/84　7:40　10-MIN. AVE.

ALT M	DIR DEG	U M/SEC	W M/SEC	SD DEG	SU M/SEC	SW M/SEC
100	165	1.0	0.1	28.6	0.1	0.5
150	134	1.4	0.1	12.3	0.3	0.7
200	110	1.9	0.1	9.9	0.2	0.6
250	124	0.6	0.1	21.6	0.2	0.4
300	330	0.7	0.0	20.2	0.2	0.3
350	336	1.9	-0.0	14.3	0.3	0.2
400	336	1.6	-0.1	7.3	0.2	0.2
450	--	--	-0.1	--	--	0.1
500	--	--	-0.1	--	--	0.2
550	--	--	-0.0	--	--	0.1

10/18/84　8:40　10-MIN. AVE.

ALT M	DIR DEG	U M/SEC	W M/SEC	SD DEG	SU M/SEC	SW M/SEC
100	183	0.3	-0.1	--	0.3	0.6
150	130	0.5	-0.1	15.7	0.1	0.5
200	63	0.3	-0.1	48.7	0.4	0.4
250	360	0.5	-0.0	45.9	0.5	0.3
300	31	1.1	-0.1	22.0	0.4	0.3
350	40	2.4	-0.1	20.6	0.7	0.2
400	--	--	-0.2	--	--	0.2
450	--	--	-0.0	--	--	0.4
500	--	--	--	--	--	--
550	--	--	-0.1	--	--	0.1

10/18/84　9:40　10-MIN. AVE.

ALT M	DIR DEG	U M/SEC	W M/SEC	SD DEG	SU M/SEC	SW M/SEC
100	126	0.8	0.2	31.6	0.4	0.8
150	130	0.9	0.4	35.1	0.5	0.8
200	112	1.1	0.4	30.1	0.6	0.7
250	104	1.7	0.1	15.5	0.5	0.6
300	89	2.2	-0.1	12.8	0.5	0.6
350	67	3.1	-0.1	5.4	0.3	0.2
400	52	3.9	-0.1	6.3	0.4	0.2
450	--	--	-0.1	--	--	0.1
500	--	--	0.0	--	--	--
550	--	--	--	--	--	--

10/18/84　7:50　10-MIN. AVE.

ALT M	DIR DEG	U M/SEC	W M/SEC	SD DEG	SU M/SEC	SW M/SEC
100	179	1.1	0.1	10.9	0.3	0.7
150	139	1.4	0.1	12.5	0.3	0.7
200	104	1.9	0.0	8.2	0.2	0.5
250	134	1.0	0.1	11.9	0.2	0.3
300	118	0.4	0.1	38.1	0.3	0.2
350	10	1.2	-0.0	11.8	0.5	0.2
400	--	--	0.0	--	--	0.2
450	--	--	-0.0	--	--	0.2
500	--	--	0.1	--	--	0.1
550	--	--	0.1	--	--	0.1

10/18/84　8:50　10-MIN. AVE.

ALT M	DIR DEG	U M/SEC	W M/SEC	SD DEG	SU M/SEC	SW M/SEC
100	--	--	-0.1	--	--	0.4
150	31	0.1	-0.0	--	0.2	0.5
200	27	0.8	-0.1	19.9	0.3	0.4
250	65	1.7	-0.1	7.7	0.2	0.3
300	67	2.5	-0.1	13.4	0.3	0.2
350	35	2.9	-0.1	18.6	0.8	0.2
400	50	3.7	-0.1	--	--	0.2
450	--	--	-0.0	--	--	0.1
500	--	--	-0.1	--	--	0.1
550	--	--	-0.0	--	--	0.2

10/18/84　9:50　10-MIN. AVE.

ALT M	DIR DEG	U M/SEC	W M/SEC	SD DEG	SU M/SEC	SW M/SEC
100	99	0.7	-0.1	46.8	0.4	1.0
150	100	0.6	-0.0	55.5	0.6	0.9
200	120	0.7	0.1	52.8	0.7	0.8
250	106	1.5	-0.1	20.2	0.5	0.6
300	97	2.3	-0.2	13.3	0.4	0.5
350	87	2.6	-0.1	7.6	0.3	0.4
400	78	2.8	-0.2	5.6	0.4	0.3
450	--	--	-0.2	--	--	0.2
500	--	--	0.0	--	--	--
550	--	--	--	--	--	--

第12－1表　（つづき）

10/18/84　10: 0　10-MIN. AVE.

ALT M	DIR DEG	U M/SEC	W M/SEC	SD DEG	SU M/SEC	SW M/SEC
100	118	0.9	-0.3	38.7	0.4	0.8
150	111	1.0	-0.3	44.0	0.7	0.6
200	112	1.2	-0.3	29.5	0.4	0.5
250	122	1.6	-0.2	21.6	0.6	0.5
300	117	2.0	-0.2	26.6	0.8	0.6
350	105	2.7	-0.2	12.1	0.4	0.4
400	83	3.8	-0.3	12.3	0.4	0.4
450	72	3.8	-0.3	20.3	1.0	0.4
500	75	4.0	-0.2	2.2	0.1	0.3
550	--	--	--	--	--	--

10/18/84　11: 0　10-MIN. AVE.

ALT M	DIR DEG	U M/SEC	W M/SEC	SD DEG	SU M/SEC	SW M/SEC
100	85	1.4	0.1	24.8	0.5	0.8
150	94	1.3	0.2	27.8	0.5	0.8
200	101	2.0	0.2	20.8	0.4	0.7
250	91	2.2	0.1	14.2	0.4	0.7
300	93	2.3	0.2	17.4	0.5	0.8
350	94	2.9	0.2	14.2	0.6	1.0
400	100	2.8	0.3	9.1	0.5	0.9
450	108	2.9	0.4	30.9	0.6	0.9
500	73	3.3	0.2	28.1	1.8	0.9
550	97	2.2	0.2	--	--	0.6

10/18/84　12: 0　10-MIN. AVE.

ALT M	DIR DEG	U M/SEC	W M/SEC	SD DEG	SU M/SEC	SW M/SEC
100	95	2.6	-0.0	16.5	0.3	0.9
150	98	2.6	0.3	14.7	0.7	0.8
200	102	2.9	0.7	17.1	0.6	0.7
250	109	3.1	0.9	20.1	0.6	0.6
300	108	3.1	1.0	16.3	0.8	0.7
350	112	3.1	1.0	19.4	0.5	0.6
400	135	2.9	1.1	16.0	0.4	0.5
450	117	3.5	1.2	14.0	0.5	0.7
500	132	4.2	1.4	--	--	0.6
550	--	--	1.5	--	--	0.8

10/18/84　10:10　10-MIN. AVE.

ALT M	DIR DEG	U M/SEC	W M/SEC	SD DEG	SU M/SEC	SW M/SEC
100	120	1.1	0.3	30.2	0.5	0.8
150	140	1.3	0.5	25.6	0.6	0.8
200	139	1.5	0.6	29.9	0.6	0.8
250	147	1.8	0.6	31.9	0.8	0.9
300	135	1.3	0.4	37.6	0.7	0.7
350	111	1.7	0.2	19.0	0.4	0.4
400	93	2.7	0.1	14.8	0.5	0.4
450	75	3.0	0.3	22.5	0.5	0.3
500	86	5.4	0.0	--	--	--
550	--	--	--	--	--	--

10/18/84　11:10　10-MIN. AVE.

ALT M	DIR DEG	U M/SEC	W M/SEC	SD DEG	SU M/SEC	SW M/SEC
100	54	0.9	0.7	42.6	0.8	0.8
150	67	1.2	0.5	38.2	0.8	0.8
200	61	1.3	0.6	34.6	0.7	0.8
250	73	1.5	0.6	31.5	0.7	0.8
300	106	1.4	0.7	33.5	0.7	0.8
350	95	1.5	1.0	32.3	0.6	0.8
400	138	2.4	1.1	23.6	1.0	0.9
450	183	3.9	1.2	21.5	2.7	0.7
500	116	5.6	0.8	--	--	0.7
550	--	--	0.6	--	--	0.8

10/18/84　12:10　10-MIN. AVE.

ALT M	DIR DEG	U M/SEC	W M/SEC	SD DEG	SU M/SEC	SW M/SEC
100	144	2.5	0.4	13.0	0.6	0.9
150	145	3.0	0.6	15.6	0.9	0.9
200	138	3.3	0.6	14.8	0.9	0.9
250	144	3.5	0.8	12.9	0.8	0.7
300	138	3.5	0.8	11.9	0.7	0.7
350	136	3.3	0.7	14.8	0.7	0.7
400	118	3.5	0.5	8.1	0.7	0.6
450	115	3.9	0.5	13.8	0.3	0.6
500	127	5.1	0.6	24.3	1.1	0.6
550	133	5.6	0.5	37.1	2.1	0.5

10/18/84　10:20　10-MIN. AVE.

ALT M	DIR DEG	U M/SEC	W M/SEC	SD DEG	SU M/SEC	SW M/SEC
100	133	1.4	0.1	22.7	0.5	0.9
150	133	1.6	0.1	22.1	0.6	0.8
200	124	1.7	0.1	20.0	0.6	0.5
250	123	1.6	0.1	19.6	0.5	0.5
300	114	1.8	0.0	23.6	0.4	0.5
350	110	2.0	-0.0	16.5	0.5	0.4
400	109	2.6	0.1	9.4	0.6	0.3
450	107	3.1	0.2	13.2	0.4	0.2
500	--	--	0.1	--	--	0.5
550	--	--	0.1	--	--	--

10/18/84　11:20　10-MIN. AVE.

ALT M	DIR DEG	U M/SEC	W M/SEC	SD DEG	SU M/SEC	SW M/SEC
100	116	1.1	0.1	39.5	0.6	0.8
150	107	1.6	0.0	29.0	0.5	0.8
200	119	1.6	0.1	27.9	0.9	0.8
250	105	1.6	-0.0	22.5	0.5	0.8
300	102	2.0	-0.0	13.0	0.6	1.1
350	88	1.4	0.0	41.8	1.5	1.1
400	99	1.8	-0.1	40.8	1.3	0.7
450	100	2.2	0.2	18.6	0.2	0.8
500	--	--	-0.0	--	--	0.9
550	--	--	0.5	--	--	--

10/18/84　12:20　10-MIN. AVE.

ALT M	DIR DEG	U M/SEC	W M/SEC	SD DEG	SU M/SEC	SW M/SEC
100	144	3.7	0.5	8.8	0.6	0.9
150	145	3.9	0.5	11.1	0.8	0.9
200	137	4.0	0.3	10.5	0.7	0.8
250	142	4.2	0.3	9.3	0.7	0.7
300	145	4.4	0.3	9.1	0.7	0.7
350	147	4.7	0.3	12.2	1.0	0.7
400	143	5.2	0.3	10.6	0.8	0.8
450	137	5.0	0.2	17.3	1.2	1.0
500	131	4.8	0.1	--	--	1.1
550	--	--	0.1	--	--	1.2

10/18/84　10:30　10-MIN. AVE.

ALT M	DIR DEG	U M/SEC	W M/SEC	SD DEG	SU M/SEC	SW M/SEC
100	138	1.4	0.1	25.7	0.7	0.7
150	135	1.3	0.2	27.8	0.6	0.8
200	150	1.4	0.3	31.9	0.7	0.7
250	142	1.5	0.3	23.6	0.5	0.6
300	153	1.8	0.5	17.6	0.5	0.5
350	170	1.9	0.7	27.9	0.9	0.5
400	115	2.1	0.3	47.3	1.5	0.8
450	95	2.3	0.1	21.4	0.5	0.5
500	158	10.4	0.1	--	--	0.4
550	--	--	0.1	--	--	0.4

10/18/84　11:30　10-MIN. AVE.

ALT M	DIR DEG	U M/SEC	W M/SEC	SD DEG	SU M/SEC	SW M/SEC
100	100	2.1	-0.3	19.1	1.1	0.7
150	99	1.8	-0.4	25.7	0.5	0.7
200	95	2.3	-0.5	14.4	0.5	0.6
250	112	2.2	-0.2	18.9	0.5	0.4
300	107	2.4	-0.4	16.8	0.3	0.4
350	109	2.9	-0.3	16.9	0.9	0.4
400	118	2.8	-0.3	11.0	1.0	0.6
450	122	3.0	-0.3	27.8	1.9	0.6
500	153	3.5	-0.1	39.2	2.9	0.7
550	--	--	-0.6	--	--	0.3

10/18/84　12:30　10-MIN. AVE.

ALT M	DIR DEG	U M/SEC	W M/SEC	SD DEG	SU M/SEC	SW M/SEC
100	144	2.7	0.2	15.4	0.7	0.8
150	141	3.4	0.3	13.0	0.7	0.8
200	141	3.8	0.6	12.9	0.8	0.8
250	146	4.0	0.8	9.9	0.8	0.7
300	143	4.2	0.8	9.7	0.8	0.7
350	144	4.4	0.7	14.2	1.1	0.8
400	146	4.6	0.6	13.6	1.0	0.8
450	149	4.4	0.5	13.2	0.9	0.8
500	155	4.8	0.6	23.4	1.8	0.9
550	--	--	0.4	--	--	0.8

10/18/84　10:40　10-MIN. AVE.

ALT M	DIR DEG	U M/SEC	W M/SEC	SD DEG	SU M/SEC	SW M/SEC
100	129	2.4	-0.5	--	--	0.6
150	116	2.0	-0.6	20.4	0.5	0.7
200	114	2.2	-0.3	19.9	0.5	0.7
250	119	2.0	-0.2	20.5	0.5	0.6
300	120	2.1	-0.1	17.1	0.8	0.6
350	135	2.0	0.0	26.9	0.6	0.6
400	137	2.5	0.1	46.7	1.2	0.7
450	88	4.8	-0.3	15.5	1.3	0.3
500	--	--	-0.2	--	--	0.4
550	--	--	-0.8	--	--	0.2

10/18/84　11:40　10-MIN. AVE.

ALT M	DIR DEG	U M/SEC	W M/SEC	SD DEG	SU M/SEC	SW M/SEC
100	92	2.0	-0.0	15.2	1.1	0.8
150	93	2.6	0.0	14.0	0.3	0.8
200	95	2.9	0.2	10.9	0.5	0.8
250	97	2.7	0.6	12.3	0.8	0.9
300	97	2.0	0.6	15.4	0.5	0.9
350	103	2.8	0.8	10.1	0.6	0.7
400	108	2.3	1.0	--	--	0.7
450	262	5.5	1.3	--	--	0.9
500	--	--	1.9	--	--	0.6
550	--	--	1.7	--	--	0.1

10/18/84　12:40　10-MIN. AVE.

ALT M	DIR DEG	U M/SEC	W M/SEC	SD DEG	SU M/SEC	SW M/SEC
100	137	3.9	0.1	10.4	0.6	0.8
150	138	4.2	0.0	11.2	0.7	0.8
200	134	4.3	-0.1	9.0	0.7	0.7
250	135	4.2	-0.2	9.1	0.7	0.5
300	138	4.0	-0.2	8.6	0.6	0.3
350	144	4.3	-0.4	8.5	0.7	0.4
400	132	3.9	-0.6	8.4	0.5	0.3
450	156	4.7	-0.4	20.7	0.9	0.4
500	141	2.4	-0.1	--	--	0.6
550	--	--	0.0	--	--	0.3

10/18/84　10:50　10-MIN. AVE.

ALT M	DIR DEG	U M/SEC	W M/SEC	SD DEG	SU M/SEC	SW M/SEC
100	126	1.4	0.9	22.2	0.2	0.9
150	123	1.8	0.9	19.1	0.5	0.9
200	140	1.6	1.2	26.2	0.7	0.7
250	118	1.4	1.2	33.9	0.6	0.6
300	113	1.2	1.3	35.9	0.7	0.6
350	197	0.2	1.3	--	1.8	0.8
400	197	1.9	1.2	50.0	2.7	0.8
450	172	3.3	1.1	37.7	3.8	0.6
500	115	2.1	0.3	35.0	1.5	0.5
550	--	--	0.3	--	--	0.4

10/18/84　11:50　10-MIN. AVE.

ALT M	DIR DEG	U M/SEC	W M/SEC	SD DEG	SU M/SEC	SW M/SEC
100	--	--	0.4	--	--	0.9
150	100	1.9	0.5	19.4	0.5	0.9
200	94	2.5	0.5	13.3	0.7	0.8
250	102	2.4	0.8	16.8	0.7	0.7
300	87	1.8	1.0	28.1	1.6	0.7
350	95	2.5	1.0	29.2	1.1	0.7
400	106	2.9	1.0	--	--	0.5
450	159	1.7	1.1	--	--	0.5
500	--	--	1.3	--	--	0.8
550	--	--	1.1	--	--	0.8

10/18/84　12:50　10-MIN. AVE.

ALT M	DIR DEG	U M/SEC	W M/SEC	SD DEG	SU M/SEC	SW M/SEC
100	134	3.1	-0.1	12.0	0.6	1.0
150	132	3.7	0.0	12.0	0.7	1.1
200	136	3.8	0.2	14.0	0.9	1.2
250	147	4.0	0.4	16.2	1.0	1.2
300	141	4.0	0.1	21.2	1.0	1.5
350	144	4.1	0.2	16.2	0.9	1.3
400	131	3.6	-0.1	19.6	1.4	1.5
450	171	4.7	0.1	32.6	3.1	1.4
500	102	2.7	-0.4	--	--	0.8
550	--	--	-0.5	--	--	0.9

第12－1表　（つづき）

10/18/84　13: 0　10-MIN. AVE.

ALT M	DIR DEG	U M/SEC	W M/SEC	SD DEG	SU M/SEC	SW M/SEC
100	137	2.8	-0.0	11.4	0.6	0.8
150	129	3.3	-0.2	11.2	0.6	0.9
200	126	3.4	-0.3	8.9	0.6	0.6
250	139	3.4	-0.1	15.3	0.7	0.6
300	135	3.4	-0.4	9.5	0.4	0.2
350	136	3.8	-0.6	11.4	0.6	0.5
400	146	3.1	-0.9	40.0	1.6	0.2
450	87	2.1	-0.7	19.0	1.5	0.5
500	100	1.3	-0.8	--	--	--
550	--	--	-0.5	--	--	--

10/18/84　14: 0　10-MIN. AVE.

ALT M	DIR DEG	U M/SEC	W M/SEC	SD DEG	SU M/SEC	SW M/SEC
100	132	3.5	0.1	22.0	1.0	0.7
150	127	4.0	-0.2	9.9	0.6	0.6
200	121	4.5	-0.3	7.3	0.5	0.4
250	126	4.6	-0.3	6.3	0.4	0.5
300	129	4.6	-0.3	18.6	0.9	0.8
350	135	5.2	-0.3	7.0	0.7	0.4
400	115	5.2	-0.5	17.7	0.9	0.4
450	126	6.5	-0.4	13.9	0.9	0.3
500	127	4.5	-0.4	--	--	0.3
550	--	--	-0.5	--	--	0.3

10/18/84　15: 0　10-MIN. AVE.

ALT M	DIR DEG	U M/SEC	W M/SEC	SD DEG	SU M/SEC	SW M/SEC
100	--	--	-0.0	--	--	0.5
150	126	4.3	-0.2	5.1	0.3	0.3
200	124	4.6	-0.1	5.7	0.4	0.3
250	128	4.5	-0.1	8.3	0.4	0.3
300	134	4.6	0.1	3.4	0.3	0.2
350	135	4.4	0.0	9.8	0.5	0.2
400	131	4.7	-0.1	3.1	0.3	0.1
450	120	5.2	-0.3	24.4	1.2	0.3
500	--	--	0.0	--	--	0.2
550	--	--	--	--	--	--

10/18/84　13:10　10-MIN. AVE.

ALT M	DIR DEG	U M/SEC	W M/SEC	SD DEG	SU M/SEC	SW M/SEC
100	139	1.9	0.0	26.5	0.2	0.8
150	131	2.5	-0.0	16.8	0.6	1.0
200	122	2.6	-0.1	13.2	0.9	1.1
250	130	2.6	-0.1	12.8	0.6	1.0
300	125	2.7	-0.3	20.0	0.6	1.0
350	130	3.1	-0.2	32.0	1.3	0.8
400	174	3.8	0.1	25.6	2.1	0.3
450	179	3.5	0.3	--	--	0.3
500	197	5.2	1.9	--	--	--
550	--	--	0.6	--	--	--

10/18/84　14:10　10-MIN. AVE.

ALT M	DIR DEG	U M/SEC	W M/SEC	SD DEG	SU M/SEC	SW M/SEC
100	113	3.1	0.0	14.4	0.4	0.8
150	115	3.1	0.1	16.4	0.6	0.8
200	120	3.5	0.2	12.7	0.8	0.7
250	125	3.8	0.4	10.2	0.9	0.7
300	120	4.4	0.1	10.2	1.1	0.6
350	125	4.5	0.1	17.2	1.3	0.7
400	123	5.1	0.0	12.4	1.4	0.5
450	134	5.8	-0.0	11.9	0.7	0.2
500	132	4.9	0.2	--	--	0.2
550	--	--	0.2	--	--	0.5

10/18/84　15:10　10-MIN. AVE.

ALT M	DIR DEG	U M/SEC	W M/SEC	SD DEG	SU M/SEC	SW M/SEC
100	--	--	-0.1	--	--	0.2
150	127	4.0	-0.1	12.4	0.7	0.2
200	122	4.3	-0.2	4.1	0.3	0.2
250	121	4.6	-0.4	4.6	0.5	0.1
300	123	4.7	-0.4	11.1	0.7	0.2
350	134	4.3	-0.3	18.4	1.0	0.4
400	119	3.5	-0.3	19.1	1.0	--
450	139	3.8	0.0	--	--	--
500	--	--	--	--	--	--
550	--	--	--	--	--	--

10/18/84　13:20　10-MIN. AVE.

ALT M	DIR DEG	U M/SEC	W M/SEC	SD DEG	SU M/SEC	SW M/SEC
100	133	2.7	-0.0	--	--	0.8
150	139	2.9	-0.0	13.9	0.7	0.9
200	133	3.4	-0.1	9.9	0.7	0.9
250	128	3.5	-0.1	13.5	0.9	1.0
300	132	3.3	-0.1	19.7	1.0	1.2
350	128	4.2	-0.3	12.7	1.0	1.2
400	122	3.8	-0.5	17.3	1.5	1.0
450	165	4.2	-0.2	28.0	1.2	0.7
500	--	--	-0.1	--	--	1.5
550	--	--	-1.6	--	--	--

10/18/84　14:20　10-MIN. AVE.

ALT M	DIR DEG	U M/SEC	W M/SEC	SD DEG	SU M/SEC	SW M/SEC
100	131	3.2	-0.0	29.9	1.3	0.7
150	128	3.9	0.1	15.1	0.7	0.7
200	133	4.2	0.3	16.0	0.7	0.6
250	136	4.4	0.4	12.1	0.8	0.7
300	134	4.5	0.4	14.9	0.8	0.9
350	145	5.3	0.6	12.6	0.9	0.8
400	133	5.2	0.4	14.5	0.7	0.8
450	125	4.5	0.0	24.3	3.4	0.7
500	145	6.9	0.8	26.5	3.4	0.6
550	139	8.9	1.9	--	--	--

10/18/84　15:20　10-MIN. AVE.

ALT M	DIR DEG	U M/SEC	W M/SEC	SD DEG	SU M/SEC	SW M/SEC
100	103	3.7	0.2	12.1	0.3	0.7
150	103	4.1	0.3	12.4	0.4	0.6
200	107	4.4	0.5	8.8	0.6	0.6
250	108	4.7	0.5	8.3	0.6	0.6
300	129	4.4	0.8	13.9	0.8	0.6
350	104	5.5	0.3	6.9	0.5	0.5
400	109	5.2	0.5	3.7	0.9	0.5
450	84	6.5	0.2	19.4	1.5	0.5
500	107	5.5	0.5	3.0	0.7	0.5
550	--	--	0.6	--	--	0.4

10/18/84　13:30　10-MIN. AVE.

ALT M	DIR DEG	U M/SEC	W M/SEC	SD DEG	SU M/SEC	SW M/SEC
100	145	2.1	-0.1	35.1	0.5	0.7
150	129	3.6	-0.1	9.8	0.4	0.7
200	134	3.8	0.1	10.9	0.7	0.7
250	138	3.5	0.3	12.8	0.7	0.8
300	153	3.4	0.5	17.6	0.8	1.0
350	126	3.3	0.0	32.8	1.4	0.5
400	131	3.5	-0.1	21.0	1.1	0.3
450	--	--	-0.2	--	--	0.2
500	136	4.4	-1.1	--	--	--
550	--	--	-0.6	--	--	--

10/18/84　14:30　10-MIN. AVE.

ALT M	DIR DEG	U M/SEC	W M/SEC	SD DEG	SU M/SEC	SW M/SEC
100	131	3.8	-0.4	15.6	0.6	0.6
150	127	4.3	-0.5	8.8	0.6	0.6
200	129	4.4	-0.3	8.9	0.6	0.5
250	134	4.4	-0.2	12.4	0.8	0.4
300	133	4.5	-0.3	15.1	0.8	0.5
350	138	4.5	-0.2	12.8	0.6	0.5
400	143	4.9	-0.2	16.7	0.9	0.5
450	167	6.0	1.0	12.0	1.0	--
500	169	7.9	0.2	--	--	1.0
550	161	4.8	0.8	--	--	--

10/18/84　15:30　10-MIN. AVE.

ALT M	DIR DEG	U M/SEC	W M/SEC	SD DEG	SU M/SEC	SW M/SEC
100	105	4.8	0.3	9.7	0.2	0.7
150	111	4.1	0.5	10.3	0.6	0.6
200	111	4.7	0.7	8.5	0.6	0.6
250	114	4.8	0.8	7.9	0.5	0.5
300	110	5.0	0.7	7.5	0.6	0.5
350	109	5.3	0.7	4.5	0.5	0.5
400	104	5.6	0.5	6.7	0.5	0.5
450	104	6.0	0.5	6.6	0.7	0.4
500	115	6.9	0.5	12.6	1.3	0.3
550	111	6.5	0.5	--	--	0.3

10/18/84　13:40　10-MIN. AVE.

ALT M	DIR DEG	U M/SEC	W M/SEC	SD DEG	SU M/SEC	SW M/SEC
100	139	2.3	0.1	25.4	1.0	0.9
150	132	2.9	0.0	17.4	0.9	1.0
200	134	3.3	-0.1	13.8	0.7	0.9
250	128	3.4	-0.3	12.1	0.6	0.9
300	131	3.8	-0.4	11.7	0.6	0.9
350	143	4.0	-0.4	18.8	0.9	1.0
400	136	4.6	-0.5	17.6	1.1	1.2
450	159	4.6	-0.3	19.0	1.7	0.9
500	--	--	-0.1	--	--	1.1
550	--	--	-0.7	--	--	0.6

10/18/84　14:40　10-MIN. AVE.

ALT M	DIR DEG	U M/SEC	W M/SEC	SD DEG	SU M/SEC	SW M/SEC
100	124	3.6	0.1	9.9	0.5	0.8
150	123	3.9	0.0	10.0	0.5	0.7
200	132	3.9	0.4	12.4	0.7	0.6
250	133	4.1	0.4	10.0	0.7	0.5
300	142	4.1	0.4	10.4	0.6	0.6
350	135	4.4	0.1	10.2	0.8	0.5
400	115	5.5	-0.2	23.6	1.4	0.8
450	132	3.8	0.0	28.7	1.3	0.6
500	154	1.1	0.8	30.5	0.7	0.4
550	--	--	0.2	--	--	0.6

10/18/84　15:40　10-MIN. AVE.

ALT M	DIR DEG	U M/SEC	W M/SEC	SD DEG	SU M/SEC	SW M/SEC
100	119	4.4	0.1	11.2	0.6	0.4
150	119	4.5	-0.0	9.2	0.5	0.4
200	120	5.1	-0.1	7.3	0.5	0.4
250	126	5.2	-0.0	5.8	0.5	0.2
300	124	5.6	-0.2	7.2	0.5	0.2
350	126	5.6	-0.1	6.8	0.4	0.3
400	116	5.9	-0.0	9.1	0.2	0.4
450	--	--	0.2	--	--	0.3
500	--	--	0.3	--	--	--
550	--	--	0.5	--	--	--

10/18/84　13:50　10-MIN. AVE.

ALT M	DIR DEG	U M/SEC	W M/SEC	SD DEG	SU M/SEC	SW M/SEC
100	128	3.6	-0.1	7.4	0.5	0.6
150	125	3.9	-0.3	9.3	0.5	0.5
200	126	4.2	-0.3	11.3	0.6	0.5
250	132	4.2	-0.3	8.7	0.7	0.6
300	136	3.9	-0.2	11.7	0.7	0.6
350	135	4.0	-0.2	14.6	1.0	0.4
400	152	3.7	-0.0	24.4	1.2	0.4
450	157	4.4	-0.1	19.7	1.6	0.2
500	116	5.6	-0.4	--	--	0.5
550	--	--	-0.3	--	--	--

10/18/84　14:50　10-MIN. AVE.

ALT M	DIR DEG	U M/SEC	W M/SEC	SD DEG	SU M/SEC	SW M/SEC
100	127	3.4	-0.1	17.5	0.6	0.7
150	127	3.9	0.0	14.2	1.0	0.7
200	129	4.2	0.0	11.9	0.8	0.6
250	124	4.2	-0.2	8.3	0.6	0.7
300	121	4.4	-0.1	7.7	0.9	0.7
350	134	4.7	0.1	10.1	0.9	0.8
400	124	4.7	0.1	15.4	0.9	0.8
450	146	3.9	0.5	22.9	1.8	0.4
500	135	6.7	0.2	7.5	0.9	0.9
550	162	6.2	0.4	--	--	0.2

10/18/84　15:50　10-MIN. AVE.

ALT M	DIR DEG	U M/SEC	W M/SEC	SD DEG	SU M/SEC	SW M/SEC
100	122	4.6	0.1	11.8	0.8	0.4
150	126	4.8	0.2	6.3	0.5	0.3
200	120	5.6	0.1	6.1	0.4	0.3
250	119	5.9	0.1	4.3	0.7	0.2
300	116	6.0	0.1	4.8	0.4	0.2
350	119	6.5	0.0	3.2	0.5	0.3
400	118	6.9	0.1	--	--	0.3
450	--	--	0.2	--	--	0.1
500	--	--	0.0	--	--	--
550	--	--	0.3	--	--	--

第12－1表　（つづき）

10/18/84　16: 0　10-MIN. AVE.

ALT M	DIR DEG	U M/SEC	W M/SEC	SD DEG	SU M/SEC	SW M/SEC
100	121	4.1	0.1	4.5	0.3	0.3
150	122	4.3	0.2	5.8	0.5	0.2
200	118	5.0	0.2	5.4	0.5	0.2
250	120	5.3	0.3	4.9	0.4	0.2
300	118	5.6	0.3	4.2	0.5	0.2
350	115	6.2	0.3	4.1	0.7	0.2
400	--	--	0.5	--	--	0.2
450	--	--	0.3	--	--	0.0
500	--	--	--	--	--	--
550	--	--	--	--	--	--

10/18/84　17: 0　10-MIN. AVE.

ALT M	DIR DEG	U M/SEC	W M/SEC	SD DEG	SU M/SEC	SW M/SEC
100	79	2.0	-0.0	15.0	0.7	0.3
150	82	2.2	-0.1	10.4	0.3	0.2
200	84	2.6	-0.1	12.8	0.4	0.2
250	88	2.6	-0.1	10.7	0.5	0.3
300	95	2.9	-0.2	11.1	0.5	0.2
350	98	3.1	0.0	8.6	0.7	0.3
400	99	3.6	0.0	14.2	0.9	0.2
450	96	5.2	-0.1	12.8	1.1	0.2
500	--	--	-0.1	--	--	0.3
550	--	--	-0.1	--	--	0.2

10/18/84　18: 0　10-MIN. AVE.

ALT M	DIR DEG	U M/SEC	W M/SEC	SD DEG	SU M/SEC	SW M/SEC
100	36	1.4	0.0	11.3	0.3	0.3
150	53	1.7	0.0	10.5	0.4	0.2
200	64	1.7	0.0	14.3	0.4	0.4
250	75	2.5	-0.1	11.7	0.4	0.3
300	85	3.3	-0.1	11.6	0.5	0.4
350	91	4.0	-0.0	13.0	0.5	0.4
400	97	5.4	-0.1	9.9	0.6	0.4
450	94	7.1	-0.2	6.3	0.5	0.4
500	110	8.0	-0.0	7.5	0.5	0.3
550	--	--	0.3	--	--	--

10/18/84　16:10　10-MIN. AVE.

ALT M	DIR DEG	U M/SEC	W M/SEC	SD DEG	SU M/SEC	SW M/SEC
100	128	1.9	0.4	25.9	0.4	0.5
150	111	2.7	0.2	8.5	0.8	0.3
200	114	3.4	0.4	10.0	1.2	0.4
250	110	3.9	0.4	15.7	0.7	0.2
300	100	4.6	0.4	4.7	0.9	0.1
350	103	5.9	0.4	5.1	1.0	0.1
400	91	5.8	0.4	--	--	0.1
450	--	--	0.5	--	--	0.2
500	--	--	0.5	--	--	0.0
550	--	--	0.5	--	--	--

10/18/84　17:10　10-MIN. AVE.

ALT M	DIR DEG	U M/SEC	W M/SEC	SD DEG	SU M/SEC	SW M/SEC
100	63	1.5	0.0	10.9	0.2	0.2
150	75	1.5	0.1	12.8	0.4	0.2
200	84	2.2	-0.0	11.5	0.4	0.2
250	91	2.7	-0.1	8.0	0.6	0.3
300	94	3.5	-0.2	7.3	0.5	0.2
350	97	4.0	-0.1	11.1	0.5	0.4
400	104	4.9	-0.0	7.9	0.9	0.3
450	103	6.1	-0.0	--	--	0.3
500	--	--	0.0	--	--	0.4
550	--	--	0.1	--	--	0.3

10/18/84　18:10　10-MIN. AVE.

ALT M	DIR DEG	U M/SEC	W M/SEC	SD DEG	SU M/SEC	SW M/SEC
100	35	1.1	-0.0	16.9	0.4	0.5
150	49	1.5	-0.1	18.6	0.6	0.4
200	69	2.0	-0.1	17.2	0.6	0.4
250	89	2.5	-0.0	14.6	0.6	0.4
300	98	3.1	0.0	10.2	0.5	0.4
350	99	3.9	0.1	8.1	0.4	0.4
400	100	5.1	-0.0	10.2	1.3	0.5
450	104	6.6	-0.0	7.1	0.9	0.4
500	113	9.5	-0.2	14.0	1.2	0.4
550	--	--	-0.1	--	--	0.4

10/18/84　16:20　10-MIN. AVE.

ALT M	DIR DEG	U M/SEC	W M/SEC	SD DEG	SU M/SEC	SW M/SEC
100	117	1.9	0.1	11.2	0.4	0.2
150	108	2.1	0.1	11.6	0.3	0.2
200	119	2.3	0.3	13.1	0.5	0.2
250	114	2.9	0.3	10.2	0.4	0.1
300	116	3.5	0.4	11.3	0.7	0.2
350	104	4.4	0.3	10.4	0.7	0.2
400	113	4.3	0.4	2.9	0.2	0.1
450	--	--	0.5	--	--	0.2
500	--	--	0.5	--	--	0.2
550	--	--	0.5	--	--	0.2

10/18/84　17:20　10-MIN. AVE.

ALT M	DIR DEG	U M/SEC	W M/SEC	SD DEG	SU M/SEC	SW M/SEC
100	74	1.5	0.0	15.4	0.3	0.2
150	82	2.0	0.0	8.9	0.5	0.3
200	89	2.4	0.0	12.3	0.5	0.3
250	89	2.6	-0.0	10.9	0.7	0.2
300	101	3.1	0.1	5.3	0.7	0.1
350	96	4.4	-0.1	5.7	0.5	0.1
400	89	5.7	-0.2	10.3	0.6	0.1
450	102	5.6	0.1	--	--	0.1
500	--	--	0.0	--	--	0.3
550	--	--	0.1	--	--	0.2

10/18/84　18:20　10-MIN. AVE.

ALT M	DIR DEG	U M/SEC	W M/SEC	SD DEG	SU M/SEC	SW M/SEC
100	40	1.0	0.0	25.5	0.5	0.6
150	61	1.4	-0.1	21.0	0.5	0.4
200	73	2.0	-0.1	16.2	0.4	0.3
250	90	2.2	0.0	17.3	0.5	0.3
300	95	2.9	-0.0	8.8	0.4	0.2
350	98	3.7	-0.0	11.6	0.8	0.3
400	96	5.1	-0.1	6.2	0.8	0.4
450	97	6.3	-0.1	9.1	0.6	0.4
500	--	--	0.0	--	--	0.2
550	--	--	0.6	--	--	--

10/18/84　16:30　10-MIN. AVE.

ALT M	DIR DEG	U M/SEC	W M/SEC	SD DEG	SU M/SEC	SW M/SEC
100	86	2.0	-0.1	14.4	0.6	0.3
150	96	1.9	0.0	14.4	0.5	0.2
200	89	2.1	-0.1	12.9	0.6	0.5
250	96	2.3	-0.1	9.8	0.7	0.2
300	107	2.3	-0.1	13.2	0.6	0.2
350	113	2.4	-0.0	13.2	0.5	0.2
400	106	3.2	-0.1	9.9	0.7	0.1
450	103	3.0	0.2	18.1	1.0	0.2
500	--	--	0.4	--	--	--
550	--	--	0.4	--	--	0.2

10/18/84　17:30　10-MIN. AVE.

ALT M	DIR DEG	U M/SEC	W M/SEC	SD DEG	SU M/SEC	SW M/SEC
100	63	1.4	0.2	22.3	0.6	0.5
150	64	2.2	0.1	12.8	0.4	0.3
200	67	2.9	-0.1	9.7	0.5	0.2
250	78	2.9	-0.1	9.4	0.3	0.2
300	90	3.2	-0.0	18.9	0.4	0.2
350	94	3.9	0.0	14.8	0.7	0.2
400	88	4.8	-0.0	12.0	0.5	0.3
450	100	4.6	0.1	5.1	0.9	0.3
500	107	6.9	-0.1	--	--	0.3
550	--	--	-0.0	--	--	0.3

10/18/84　18:30　10-MIN. AVE.

ALT M	DIR DEG	U M/SEC	W M/SEC	SD DEG	SU M/SEC	SW M/SEC
100	25	1.1	-0.0	15.5	0.3	0.5
150	39	1.4	-0.0	15.4	0.5	0.3
200	57	1.6	0.0	19.6	0.6	0.4
250	75	2.0	0.1	19.6	0.7	0.5
300	83	2.8	-0.1	13.9	0.6	0.5
350	95	3.8	-0.1	8.9	0.4	0.4
400	102	5.1	-0.0	6.6	0.7	0.5
450	102	7.0	-0.1	7.0	0.6	0.4
500	112	9.5	-0.0	9.7	0.5	0.4
550	--	--	-0.1	--	--	0.5

10/18/84　16:40　10-MIN. AVE.

ALT M	DIR DEG	U M/SEC	W M/SEC	SD DEG	SU M/SEC	SW M/SEC
100	105	2.5	0.1	9.9	0.5	0.4
150	107	2.7	0.1	8.4	0.7	0.3
200	105	3.2	0.0	8.5	0.6	0.2
250	106	3.5	0.0	7.7	0.7	0.3
300	104	4.3	-0.1	4.2	0.7	0.2
350	107	4.7	-0.1	8.1	0.9	0.2
400	114	5.1	-0.0	3.9	1.1	0.2
450	102	4.8	-0.1	14.7	0.9	0.1
500	--	--	-0.2	--	--	--
550	--	--	0.0	--	--	0.0

10/18/84　17:40　10-MIN. AVE.

ALT M	DIR DEG	U M/SEC	W M/SEC	SD DEG	SU M/SEC	SW M/SEC
100	71	1.5	-0.1	13.9	0.4	0.6
150	78	1.8	-0.0	14.7	0.4	0.2
200	82	2.0	0.0	13.8	0.5	0.2
250	87	2.3	0.1	9.7	0.6	0.2
300	91	3.1	-0.0	7.1	0.5	0.2
350	98	3.8	-0.0	12.1	0.4	0.3
400	105	4.3	0.0	7.4	0.4	0.2
450	107	5.8	0.0	3.9	0.6	0.2
500	104	7.0	0.1	6.7	0.2	0.2
550	--	--	0.2	--	--	0.3

10/18/84　18:40　10-MIN. AVE.

ALT M	DIR DEG	U M/SEC	W M/SEC	SD DEG	SU M/SEC	SW M/SEC
100	16	1.1	0.1	8.4	0.4	0.6
150	35	1.6	-0.0	12.6	0.5	0.4
200	47	1.9	-0.1	12.4	0.4	0.3
250	73	2.0	0.0	13.6	0.5	0.3
300	92	2.8	0.0	9.8	0.6	0.4
350	91	4.2	-0.1	6.8	0.6	0.3
400	101	5.0	-0.1	5.1	0.4	0.3
450	107	6.4	-0.1	5.4	0.4	0.3
500	113	8.6	-0.1	5.1	0.8	0.3
550	113	10.0	-0.1	--	--	0.3

10/18/84　16:50　10-MIN. AVE.

ALT M	DIR DEG	U M/SEC	W M/SEC	SD DEG	SU M/SEC	SW M/SEC
100	62	1.5	0.1	16.0	0.3	0.2
150	76	1.7	0.3	20.5	0.5	0.3
200	96	1.4	0.4	32.2	0.5	0.3
250	91	1.7	0.3	26.9	0.6	0.2
300	93	2.4	0.2	22.7	0.8	0.3
350	94	3.4	-0.0	26.0	1.0	0.2
400	90	3.8	-0.1	17.7	0.8	0.2
450	93	4.7	-0.1	18.8	0.7	0.1
500	--	--	0.0	--	--	0.1
550	--	--	0.1	--	--	0.4

10/18/84　17:50　10-MIN. AVE.

ALT M	DIR DEG	U M/SEC	W M/SEC	SD DEG	SU M/SEC	SW M/SEC
100	39	1.4	-0.0	16.2	0.5	0.7
150	46	1.5	0.1	20.5	0.6	0.3
200	57	2.2	-0.1	16.2	0.6	0.3
250	64	2.7	-0.1	11.8	0.6	0.3
300	77	2.9	-0.2	14.4	0.7	0.3
350	85	3.7	-0.2	7.1	0.7	0.3
400	92	4.2	-0.1	5.2	0.5	0.2
450	104	5.3	-0.0	6.7	0.6	0.3
500	111	7.1	0.1	6.4	0.4	0.2
550	--	--	0.1	--	--	0.2

10/18/84　18:50　10-MIN. AVE.

ALT M	DIR DEG	U M/SEC	W M/SEC	SD DEG	SU M/SEC	SW M/SEC
100	13	1.1	0.1	5.7	0.3	0.5
150	31	1.4	-0.1	12.3	0.4	0.3
200	54	1.6	-0.1	13.2	0.4	0.3
250	76	2.1	-0.1	12.3	0.3	0.3
300	92	3.0	-0.1	6.6	0.5	0.3
350	101	4.0	-0.1	6.7	0.5	0.3
400	108	5.6	-0.1	6.5	0.7	0.3
450	108	7.8	-0.1	9.7	0.6	0.3
500	113	9.0	0.1	--	--	0.3
550	--	--	--	--	--	--

第12－1表　（つづき）

10/18/84　19: 0　10-MIN. AVE.

ALT M	DIR DEG	U M/SEC	W M/SEC	SD DEG	SU M/SEC	SW M/SEC
100	14	0.9	0.1	11.6	0.3	0.5
150	33	1.4	-0.0	10.1	0.4	0.2
200	49	1.6	0.0	11.9	0.4	0.2
250	75	2.1	0.0	12.3	0.3	0.2
300	88	2.8	0.0	6.8	0.4	0.2
350	99	3.9	0.0	6.2	0.3	0.2
400	104	5.4	0.0	3.3	0.4	0.2
450	116	7.1	0.1	5.9	0.6	0.2
500	127	8.8	0.2	--	--	0.3
550	--	--	--	--	--	--

10/18/84　20: 0　10-MIN. AVE.

ALT M	DIR DEG	U M/SEC	W M/SEC	SD DEG	SU M/SEC	SW M/SEC
100	25	0.3	0.1	37.9	0.2	0.5
150	46	0.9	0.0	19.9	0.4	0.3
200	53	1.4	-0.1	13.4	0.4	0.2
250	67	2.0	-0.0	10.2	0.3	0.2
300	93	2.4	0.1	6.2	0.2	0.2
350	101	3.6	0.0	5.2	0.2	0.2
400	103	4.9	0.1	7.2	0.1	0.2
450	110	6.0	0.1	9.4	0.6	0.2
500	--	--	0.2	--	--	0.2
550	--	--	--	--	--	--

10/18/84　21: 0　10-MIN. AVE.

ALT M	DIR DEG	U M/SEC	W M/SEC	SD DEG	SU M/SEC	SW M/SEC
100	352	0.8	0.1	17.6	0.3	0.7
150	13	1.1	-0.1	9.7	0.4	0.2
200	27	1.1	-0.1	20.7	0.4	0.2
250	47	1.4	-0.2	17.0	0.4	0.3
300	80	1.8	-0.1	11.0	0.4	0.3
350	98	3.0	-0.1	5.8	0.4	0.3
400	114	4.7	0.0	2.0	0.4	0.2
450	--	--	0.0	--	--	0.0
500	--	--	--	--	--	--
550	--	--	0.0	--	--	0.0

10/18/84　19:10　10-MIN. AVE.

ALT M	DIR DEG	U M/SEC	W M/SEC	SD DEG	SU M/SEC	SW M/SEC
100	16	0.7	0.0	15.5	0.2	0.5
150	42	1.1	-0.1	14.3	0.3	0.2
200	59	1.6	-0.1	8.1	0.3	0.2
250	77	1.9	-0.0	6.8	0.3	0.2
300	87	2.5	-0.1	5.3	0.3	0.2
350	96	3.5	-0.0	3.8	0.4	0.2
400	106	4.5	0.0	4.9	0.2	0.2
450	108	6.1	-0.0	5.7	0.7	0.2
500	84	7.6	0.2	28.3	4.1	0.4
550	--	--	0.0	--	--	0.0

10/18/84　20:10　10-MIN. AVE.

ALT M	DIR DEG	U M/SEC	W M/SEC	SD DEG	SU M/SEC	SW M/SEC
100	22	0.7	0.1	15.9	0.5	0.5
150	43	1.0	-0.0	14.8	0.4	0.3
200	56	1.5	-0.1	13.3	0.4	0.2
250	66	1.9	-0.1	10.3	0.4	0.2
300	84	2.5	-0.1	7.5	0.2	0.2
350	107	3.7	-0.0	3.9	0.3	0.2
400	108	5.3	0.0	8.7	0.3	0.2
450	--	--	-0.0	--	--	0.1
500	--	--	-0.0	--	--	0.2
550	--	--	-0.2	--	--	--

10/18/84　21:10　10-MIN. AVE.

ALT M	DIR DEG	U M/SEC	W M/SEC	SD DEG	SU M/SEC	SW M/SEC
100	4	0.4	0.1	28.7	0.2	0.6
150	29	1.1	-0.1	18.4	0.5	0.3
200	40	1.2	-0.1	14.1	0.3	0.2
250	69	1.4	-0.0	15.8	0.5	0.3
300	92	2.6	-0.0	10.9	0.4	0.4
350	106	3.7	-0.0	4.1	0.3	0.3
400	115	5.9	-0.1	9.9	0.9	0.3
450	--	--	-0.0	--	--	0.0
500	--	--	--	--	--	--
550	--	--	--	--	--	--

10/18/84　19:20　10-MIN. AVE.

ALT M	DIR DEG	U M/SEC	W M/SEC	SD DEG	SU M/SEC	SW M/SEC
100	352	0.6	0.0	18.7	0.2	0.4
150	32	1.1	-0.1	12.4	0.3	0.2
200	48	1.3	-0.1	8.9	0.2	0.2
250	63	1.9	-0.1	8.5	0.3	0.2
300	91	2.1	0.0	9.9	0.3	0.2
350	97	3.2	0.0	8.1	0.3	0.2
400	102	4.5	-0.0	3.3	0.3	0.2
450	116	6.3	0.0	10.5	0.7	0.2
500	--	--	0.0	--	--	0.0
550	--	--	--	--	--	--

10/18/84　20:20　10-MIN. AVE.

ALT M	DIR DEG	U M/SEC	W M/SEC	SD DEG	SU M/SEC	SW M/SEC
100	336	0.5	0.1	36.2	0.5	0.5
150	9	0.8	0.0	19.9	0.4	0.4
200	29	1.2	-0.1	20.4	0.6	0.4
250	52	1.8	-0.1	11.3	0.4	0.2
300	74	2.4	-0.2	10.4	0.3	0.2
350	105	3.2	0.0	6.8	0.2	0.2
400	106	4.8	-0.1	5.4	0.3	0.1
450	114	5.6	-0.0	13.5	0.4	0.1
500	134	8.8	-0.0	--	--	0.1
550	--	--	0.0	--	--	--

10/18/84　21:20　10-MIN. AVE.

ALT M	DIR DEG	U M/SEC	W M/SEC	SD DEG	SU M/SEC	SW M/SEC
100	354	0.8	0.2	22.3	0.3	0.6
150	26	1.0	0.1	22.8	0.4	0.4
200	38	1.4	0.1	23.5	0.5	0.4
250	64	1.6	0.0	17.2	0.5	0.3
300	91	2.0	0.1	11.6	0.8	0.4
350	102	3.2	0.0	9.5	0.8	0.3
400	108	4.8	-0.0	3.2	0.9	0.2
450	111	7.5	-0.1	8.6	0.5	0.2
500	--	--	0.0	--	--	0.0
550	--	--	--	--	--	--

10/18/84　19:30　10-MIN. AVE.

ALT M	DIR DEG	U M/SEC	W M/SEC	SD DEG	SU M/SEC	SW M/SEC
100	4	0.8	0.1	14.1	0.3	0.6
150	31	1.2	-0.1	14.5	0.5	0.3
200	50	1.5	-0.1	15.8	0.5	0.3
250	71	2.0	-0.1	12.1	0.3	0.2
300	87	2.5	-0.1	5.9	0.2	0.2
350	96	3.7	-0.0	5.6	0.3	0.2
400	106	5.0	-0.0	3.6	0.4	0.2
450	112	6.3	-0.1	6.6	0.6	0.2
500	--	--	0.0	--	--	0.0
550	--	--	0.0	--	--	--

10/18/84　20:30　10-MIN. AVE.

ALT M	DIR DEG	U M/SEC	W M/SEC	SD DEG	SU M/SEC	SW M/SEC
100	13	0.7	0.0	16.2	0.3	0.4
150	31	0.9	0.0	21.4	0.4	0.3
200	44	1.3	-0.1	19.9	0.4	0.3
250	64	1.7	-0.1	20.3	0.6	0.4
300	89	2.4	-0.1	8.8	0.4	0.3
350	107	3.6	-0.1	6.0	0.3	0.2
400	107	5.4	-0.1	8.7	0.4	0.2
450	107	6.3	-0.0	9.2	0.6	0.2
500	--	--	-0.1	--	--	0.1
550	--	--	-0.1	--	--	0.2

10/18/84　21:30　10-MIN. AVE.

ALT M	DIR DEG	U M/SEC	W M/SEC	SD DEG	SU M/SEC	SW M/SEC
100	348	0.6	-0.0	18.3	0.2	0.6
150	2	0.9	-0.1	16.3	0.3	0.4
200	24	1.2	-0.2	16.9	0.4	0.4
250	50	1.3	-0.2	18.6	0.5	0.3
300	86	1.6	-0.1	13.9	0.5	0.3
350	107	2.4	-0.1	9.0	0.4	0.3
400	114	3.9	0.0	6.2	0.5	0.3
450	114	5.4	0.0	12.0	0.7	0.2
500	--	--	-0.0	--	--	0.1
550	--	--	-0.0	--	--	0.1

10/18/84　19:40　10-MIN. AVE.

ALT M	DIR DEG	U M/SEC	W M/SEC	SD DEG	SU M/SEC	SW M/SEC
100	9	0.7	0.1	3.2	0.2	0.6
150	39	1.2	-0.1	11.6	0.3	0.3
200	56	1.6	-0.1	10.7	0.3	0.2
250	71	1.9	-0.1	8.4	0.3	0.2
300	82	2.5	-0.1	5.3	0.2	0.2
350	87	3.9	-0.2	12.5	0.7	0.4
400	102	4.8	-0.0	4.0	0.3	0.1
450	--	--	0.0	--	--	0.1
500	--	--	0.1	--	--	0.1
550	--	--	-0.0	--	--	0.0

10/18/84　20:40　10-MIN. AVE.

ALT M	DIR DEG	U M/SEC	W M/SEC	SD DEG	SU M/SEC	SW M/SEC
100	36	0.8	0.1	18.1	0.2	0.6
150	41	1.0	0.0	15.6	0.4	0.3
200	52	1.5	-0.1	12.7	0.3	0.2
250	66	1.7	-0.0	14.2	0.3	0.2
300	83	2.4	-0.0	13.3	0.4	0.3
350	98	3.6	0.0	5.8	0.5	0.3
400	109	5.2	0.0	4.1	0.3	0.2
450	110	7.4	0.1	9.1	0.5	0.2
500	--	--	0.0	--	--	--
550	--	--	-0.0	--	--	0.0

10/18/84　21:40　10-MIN. AVE.

ALT M	DIR DEG	U M/SEC	W M/SEC	SD DEG	SU M/SEC	SW M/SEC
100	357	0.8	0.1	13.1	0.2	0.6
150	7	0.7	0.1	25.3	0.5	0.5
200	43	0.9	0.0	26.8	0.5	0.3
250	79	1.3	-0.0	20.8	0.6	0.4
300	88	2.1	-0.1	14.1	0.6	0.4
350	107	3.1	-0.0	7.5	0.3	0.3
400	114	4.7	-0.0	7.5	0.3	0.2
450	105	7.5	-0.1	3.8	0.5	0.1
500	--	--	--	--	--	--
550	--	--	0.1	--	--	0.1

10/18/84　19:50　10-MIN. AVE.

ALT M	DIR DEG	U M/SEC	W M/SEC	SD DEG	SU M/SEC	SW M/SEC
100	25	0.7	-0.0	20.7	0.3	0.5
150	34	1.0	-0.1	14.8	0.5	0.3
200	51	1.5	-0.1	17.1	0.4	0.3
250	74	2.3	-0.1	8.6	0.3	0.2
300	100	2.8	-0.1	7.0	0.4	0.2
350	106	4.0	-0.1	3.9	0.3	0.2
400	112	5.5	-0.1	6.2	0.4	0.2
450	114	7.3	-0.1	--	--	0.2
500	--	--	-0.0	--	--	0.2
550	--	--	-0.2	--	--	0.3

10/18/84　20:50　10-MIN. AVE.

ALT M	DIR DEG	U M/SEC	W M/SEC	SD DEG	SU M/SEC	SW M/SEC
100	8	1.1	0.0	6.8	0.2	0.6
150	20	1.2	0.1	11.3	0.3	0.3
200	29	1.2	0.1	18.7	0.4	0.2
250	52	1.6	0.0	14.1	0.4	0.2
300	78	2.0	0.0	10.2	0.4	0.3
350	98	3.1	0.0	7.5	0.4	0.3
400	120	4.9	0.1	6.5	0.3	0.2
450	116	7.8	0.0	2.6	0.8	0.1
500	--	--	-0.0	--	--	0.1
550	--	--	0.0	--	--	--

10/18/84　21:50　10-MIN. AVE.

ALT M	DIR DEG	U M/SEC	W M/SEC	SD DEG	SU M/SEC	SW M/SEC
100	342	0.9	0.1	17.6	0.2	0.7
150	1	1.3	0.0	7.5	0.4	0.5
200	18	1.1	0.0	14.4	0.4	0.3
250	50	1.1	0.0	21.3	0.5	0.3
300	81	1.4	-0.0	15.2	0.4	0.3
350	91	2.7	-0.0	7.2	0.2	0.2
400	102	4.2	-0.0	6.5	0.2	0.2
450	--	--	0.1	--	--	0.2
500	--	--	0.0	--	--	0.2
550	--	--	0.0	--	--	0.0

第12－1表　（つづき）

10/18/84　22: 0　10-MIN. AVE.

ALT	DIR	U	W	SD	SU	SW
M	DEG	M/SEC	M/SEC	DEG	M/SEC	M/SEC
100	356	0.6	0.1	17.2	0.3	0.6
150	16	0.8	0.0	12.3	0.4	0.6
200	24	1.1	-0.0	13.5	0.4	0.2
250	55	1.1	0.0	19.1	0.5	0.4
300	83	1.6	0.0	13.2	0.3	0.3
350	103	2.7	0.0	4.3	0.3	0.4
400	111	4.1	0.0	3.6	0.4	0.3
450	99	4.5	0.2	--	--	0.2
500	--	--	-0.0	--	--	0.0
550	--	--	0.0	--	--	0.0

10/18/84　23: 0　10-MIN. AVE.

ALT	DIR	U	W	SD	SU	SW
M	DEG	M/SEC	M/SEC	DEG	M/SEC	M/SEC
100	335	0.4	0.2	32.1	0.3	0.7
150	24	0.9	0.2	15.6	0.4	0.7
200	40	1.4	0.1	14.1	0.4	0.2
250	49	1.6	-0.0	10.5	0.3	0.2
300	68	1.3	0.0	12.1	0.2	0.2
350	86	1.7	0.1	12.5	0.4	0.3
400	98	2.6	0.0	8.8	0.3	0.3
450	108	3.2	0.0	14.7	0.2	0.4
500	122	5.5	0.1	5.8	0.8	0.3
550	--	--	0.0	--	--	0.0

10/19/84　0: 0　10-MIN. AVE.

ALT	DIR	U	W	SD	SU	SW
M	DEG	M/SEC	M/SEC	DEG	M/SEC	M/SEC
100	62	0.2	0.1	--	0.3	0.7
150	31	1.3	0.1	10.0	0.5	0.8
200	20	2.4	0.1	5.3	0.3	0.5
250	20	2.8	0.1	4.8	0.4	0.3
300	27	3.2	-0.1	11.2	1.3	0.4
350	40	2.8	-0.1	9.7	0.7	0.3
400	56	2.6	0.0	8.5	0.5	0.2
450	64	3.2	-0.0	8.4	0.4	0.2
500	80	4.9	-0.1	15.0	1.3	0.2
550	--	--	-0.0	--	--	0.2

10/18/84　22:10　10-MIN. AVE.

ALT	DIR	U	W	SD	SU	SW
M	DEG	M/SEC	M/SEC	DEG	M/SEC	M/SEC
100	345	0.4	0.1	16.7	0.2	0.7
150	16	1.1	-0.0	14.4	0.4	0.4
200	22	1.1	-0.0	19.4	0.4	0.2
250	38	1.3	-0.0	18.7	0.4	0.2
300	68	1.7	-0.0	15.0	0.5	0.4
350	89	2.7	0.0	7.3	0.4	0.3
400	105	3.6	0.1	9.5	0.3	0.3
450	107	5.3	-0.0	3.1	0.9	0.2
500	--	--	-0.1	--	--	0.1
550	--	--	0.0	--	--	--

10/18/84　23:10　10-MIN. AVE.

ALT	DIR	U	W	SD	SU	SW
M	DEG	M/SEC	M/SEC	DEG	M/SEC	M/SEC
100	17	0.4	0.1	28.7	0.2	0.7
150	33	0.9	0.0	20.9	0.3	0.6
200	34	1.4	-0.0	11.4	0.3	0.2
250	33	1.6	-0.1	8.5	0.3	0.2
300	43	1.9	-0.1	6.1	0.2	0.1
350	51	2.2	-0.1	8.1	0.4	0.2
400	66	2.8	-0.1	10.0	0.4	0.2
450	90	3.9	-0.0	8.2	0.1	0.2
500	--	--	-0.1	--	--	0.2
550	--	--	-0.1	--	--	0.1

10/19/84　0:10　10-MIN. AVE.

ALT	DIR	U	W	SD	SU	SW
M	DEG	M/SEC	M/SEC	DEG	M/SEC	M/SEC
100	357	0.8	0.0	18.5	0.4	0.7
150	13	1.7	0.1	6.2	0.5	0.7
200	21	2.4	0.1	5.4	0.6	0.5
250	38	2.1	0.0	8.1	0.2	0.3
300	36	2.4	-0.1	5.5	0.4	0.2
350	50	1.9	-0.1	17.5	0.6	0.4
400	69	2.6	-0.1	8.0	0.4	0.2
450	88	3.9	-0.1	13.5	0.7	0.2
500	93	5.6	-0.1	3.2	1.0	0.2
550	--	--	-0.2	--	--	0.2

10/18/84　22:20　10-MIN. AVE.

ALT	DIR	U	W	SD	SU	SW
M	DEG	M/SEC	M/SEC	DEG	M/SEC	M/SEC
100	342	0.7	0.2	17.1	0.2	0.6
150	18	0.9	0.0	15.0	0.3	0.3
200	33	1.6	-0.1	14.9	0.8	0.4
250	55	1.6	-0.0	17.3	0.4	0.3
300	78	2.0	-0.0	12.4	0.5	0.3
350	98	2.6	-0.0	4.1	0.7	0.3
400	105	3.8	-0.0	3.6	0.6	0.3
450	106	5.5	0.0	6.2	0.3	0.2
500	--	--	-0.1	--	--	0.2
550	--	--	--	--	--	--

10/18/84　23:20　10-MIN. AVE.

ALT	DIR	U	W	SD	SU	SW
M	DEG	M/SEC	M/SEC	DEG	M/SEC	M/SEC
100	9	0.7	0.1	14.9	0.4	0.7
150	22	1.3	0.1	11.9	0.4	0.7
200	28	1.5	0.1	11.6	0.3	0.3
250	34	2.1	0.0	12.2	0.3	0.2
300	39	2.3	0.0	9.7	0.4	0.1
350	48	2.5	0.1	12.4	0.9	0.2
400	55	3.0	0.0	13.5	0.6	0.1
450	84	3.0	0.0	--	--	0.2
500	--	--	-0.1	--	--	0.2
550	--	--	-0.0	--	--	0.0

10/19/84　0:20　10-MIN. AVE.

ALT	DIR	U	W	SD	SU	SW
M	DEG	M/SEC	M/SEC	DEG	M/SEC	M/SEC
100	343	0.6	0.1	29.1	0.5	0.8
150	14	1.5	0.1	9.2	0.5	0.8
200	35	2.1	0.0	8.5	0.3	0.4
250	45	2.0	0.0	9.1	0.3	0.2
300	41	2.1	-0.0	7.5	0.3	0.2
350	61	2.1	0.0	9.5	0.2	0.2
400	75	2.7	-0.1	13.1	0.4	0.1
450	93	4.2	-0.0	7.2	0.2	0.2
500	124	6.1	-0.1	17.4	1.9	0.2
550	--	--	0.0	--	--	0.0

10/18/84　22:30　10-MIN. AVE.

ALT	DIR	U	W	SD	SU	SW
M	DEG	M/SEC	M/SEC	DEG	M/SEC	M/SEC
100	328	0.3	0.1	--	0.2	0.7
150	359	0.8	0.0	13.4	0.3	0.4
200	22	1.0	-0.1	18.5	0.4	0.2
250	54	1.2	-0.1	19.7	0.4	0.3
300	77	1.9	-0.1	12.7	0.5	0.4
350	100	2.8	-0.0	10.8	0.6	0.3
400	110	4.4	-0.1	9.7	0.4	0.2
450	--	--	-0.0	--	--	0.0
500	--	--	0.0	--	--	0.0
550	--	--	0.0	--	--	0.0

10/18/84　23:30　10-MIN. AVE.

ALT	DIR	U	W	SD	SU	SW
M	DEG	M/SEC	M/SEC	DEG	M/SEC	M/SEC
100	131	0.6	0.1	30.2	0.3	0.5
150	91	0.7	0.1	33.6	0.2	0.8
200	53	1.1	0.0	9.9	0.2	0.3
250	58	1.7	0.0	9.0	0.3	0.2
300	50	1.9	0.1	9.7	0.5	0.2
350	53	2.9	0.0	4.8	0.3	0.2
400	71	2.8	0.0	17.6	0.5	0.1
450	77	3.3	0.0	19.3	0.3	0.2
500	--	--	0.1	--	--	0.1
550	--	--	0.0	--	--	--

10/19/84　0:30　10-MIN. AVE.

ALT	DIR	U	W	SD	SU	SW
M	DEG	M/SEC	M/SEC	DEG	M/SEC	M/SEC
100	358	1.1	0.1	13.6	0.5	0.7
150	14	1.7	0.1	7.3	0.5	0.8
200	32	2.1	0.0	7.5	0.4	0.4
250	51	2.5	-0.1	5.0	0.2	0.2
300	58	2.2	-0.1	11.1	0.5	0.2
350	72	2.7	-0.0	6.8	0.4	0.2
400	85	3.3	0.0	8.7	0.5	0.3
450	91	5.5	0.0	4.5	0.5	0.3
500	81	7.9	0.1	--	--	0.2
550	--	--	0.2	--	--	0.4

10/18/84　22:40　10-MIN. AVE.

ALT	DIR	U	W	SD	SU	SW
M	DEG	M/SEC	M/SEC	DEG	M/SEC	M/SEC
100	319	0.8	0.1	17.0	0.2	0.7
150	353	1.1	0.0	10.6	0.3	0.4
200	11	1.2	0.0	17.8	0.5	0.3
250	42	1.5	-0.1	17.1	0.5	0.4
300	76	1.9	-0.1	15.5	0.5	0.3
350	98	3.0	-0.2	3.4	0.4	0.3
400	118	4.2	0.0	10.6	0.3	0.3
450	--	--	-0.1	--	--	0.2
500	--	--	-0.2	--	--	0.1
550	--	--	0.3	--	--	0.5

10/18/84　23:40　10-MIN. AVE.

ALT	DIR	U	W	SD	SU	SW
M	DEG	M/SEC	M/SEC	DEG	M/SEC	M/SEC
100	118	0.2	0.1	--	0.2	0.6
150	60	0.7	0.1	23.5	0.3	0.7
200	65	0.9	-0.0	17.5	0.3	0.3
250	45	1.7	-0.0	8.3	0.2	0.2
300	47	2.2	-0.0	5.3	0.3	0.1
350	53	3.3	-0.2	16.7	1.7	0.5
400	60	3.0	-0.0	4.2	0.2	0.2
450	72	4.5	-0.2	13.2	1.0	0.5
500	--	--	-0.1	--	--	0.2
550	--	--	0.0	--	--	--

10/19/84　0:40　10-MIN. AVE.

ALT	DIR	U	W	SD	SU	SW
M	DEG	M/SEC	M/SEC	DEG	M/SEC	M/SEC
100	337	0.8	0.1	21.3	0.4	0.7
150	8	1.7	0.1	8.5	0.6	0.7
200	16	2.1	0.1	5.1	0.4	0.4
250	38	2.0	0.0	6.6	0.2	0.3
300	51	3.0	-0.1	5.4	0.4	0.3
350	76	2.6	0.0	9.7	0.4	0.2
400	86	3.8	-0.0	4.4	0.6	0.3
450	87	6.3	-0.0	5.3	0.7	0.2
500	--	--	-0.1	--	--	0.2
550	--	--	-0.0	--	--	0.0

10/18/84　22:50　10-MIN. AVE.

ALT	DIR	U	W	SD	SU	SW
M	DEG	M/SEC	M/SEC	DEG	M/SEC	M/SEC
100	321	0.9	0.2	23.4	0.3	0.7
150	355	1.4	0.1	13.5	0.5	0.6
200	11	1.4	0.0	10.8	0.5	0.3
250	23	1.8	-0.0	18.4	0.5	0.4
300	41	1.7	-0.1	19.4	0.6	0.4
350	66	2.1	-0.2	10.5	0.4	0.3
400	86	2.4	-0.3	11.8	0.7	0.4
450	113	3.9	-0.3	16.8	1.1	0.3
500	--	--	-0.3	--	--	0.1
550	--	--	-0.3	--	--	0.1

10/18/84　23:50　10-MIN. AVE.

ALT	DIR	U	W	SD	SU	SW
M	DEG	M/SEC	M/SEC	DEG	M/SEC	M/SEC
100	62	0.3	0.1	--	0.4	0.7
150	36	1.2	0.1	19.6	0.6	0.7
200	36	1.9	0.1	14.7	0.5	0.5
250	43	2.1	0.0	11.5	0.4	0.3
300	46	2.0	0.0	8.9	0.3	0.2
350	51	3.2	-0.1	10.1	0.9	0.3
400	67	3.3	-0.1	7.3	0.4	0.2
450	67	4.4	-0.1	6.7	0.3	0.1
500	--	--	0.0	--	--	0.2
550	--	--	-0.1	--	--	0.1

10/19/84　0:50　10-MIN. AVE.

ALT	DIR	U	W	SD	SU	SW
M	DEG	M/SEC	M/SEC	DEG	M/SEC	M/SEC
100	327	0.8	0.1	22.8	0.3	0.7
150	3	1.6	-0.0	8.4	0.5	0.7
200	11	2.0	-0.0	6.5	0.3	0.4
250	30	1.9	-0.0	5.2	0.3	0.3
300	44	2.5	0.0	4.6	0.3	0.2
350	65	2.2	0.0	6.2	0.2	0.1
400	90	3.5	0.0	5.7	0.3	0.2
450	94	5.7	0.0	4.4	0.2	0.2
500	--	--	0.0	--	--	0.1
550	--	--	-0.1	--	--	0.1

第12－1表　（つづき）

10/19/84　1: 0　10-MIN. AVE.

ALT M	DIR DEG	U M/SEC	W M/SEC	SD DEG	SU M/SEC	SW M/SEC
100	327	0.9	0.1	20.6	0.3	0.6
150	358	1.8	0.1	10.2	0.6	0.7
200	4	2.3	0.1	6.8	0.4	0.6
250	33	2.3	0.0	12.6	0.3	0.3
300	42	2.9	-0.1	6.0	0.4	0.2
350	57	2.7	-0.0	10.1	0.6	0.2
400	79	3.6	0.0	7.5	0.5	0.3
450	88	5.9	0.0	5.9	0.3	0.2
500	--	--	-0.0	--	--	0.0
550	--	--	0.1	--	--	0.1

10/19/84　2: 0　10-MIN. AVE.

ALT M	DIR DEG	U M/SEC	W M/SEC	SD DEG	SU M/SEC	SW M/SEC
100	4	1.7	0.2	12.5	0.6	0.8
150	12	2.8	0.2	11.2	0.8	0.8
200	19	4.4	0.1	8.2	0.8	0.7
250	20	4.3	0.2	9.2	0.8	0.5
300	26	4.2	0.1	8.6	0.6	0.4
350	33	4.6	-0.1	5.4	0.4	0.3
400	35	4.7	-0.1	6.8	0.4	0.2
450	35	5.1	-0.1	8.5	0.4	0.2
500	41	6.1	-0.2	6.0	1.3	0.3
550	--	--	-0.3	--	--	0.3

10/19/84　3: 0　10-MIN. AVE.

ALT M	DIR DEG	U M/SEC	W M/SEC	SD DEG	SU M/SEC	SW M/SEC
100	53	3.4	0.2	11.1	0.8	0.8
150	54	4.6	0.2	10.5	0.8	0.8
200	54	5.8	0.1	8.1	0.8	0.7
250	52	7.0	-0.2	6.4	0.8	0.4
300	53	7.7	-0.3	5.7	0.8	0.4
350	52	8.4	-0.3	5.2	0.9	0.4
400	52	8.7	-0.2	4.2	0.7	0.4
450	53	10.0	-0.2	4.3	0.8	0.4
500	49	12.0	-0.2	3.5	0.6	0.4
550	55	11.9	-0.0	--	--	0.5

10/19/84　1:10　10-MIN. AVE.

ALT M	DIR DEG	U M/SEC	W M/SEC	SD DEG	SU M/SEC	SW M/SEC
100	316	0.4	0.1	49.9	0.4	0.7
150	8	1.3	-0.0	17.9	0.7	0.8
200	16	2.3	-0.0	10.2	0.4	0.7
250	28	2.5	-0.1	5.1	0.3	0.2
300	39	2.9	-0.1	4.1	0.2	0.2
350	55	2.7	-0.0	6.4	0.4	0.2
400	75	3.8	-0.1	6.2	0.8	0.4
450	80	5.4	-0.1	6.9	0.4	0.2
500	--	--	-0.1	--	--	0.1
550	--	--	0.2	--	--	0.2

10/19/84　2:10　10-MIN. AVE.

ALT M	DIR DEG	U M/SEC	W M/SEC	SD DEG	SU M/SEC	SW M/SEC
100	25	2.5	-0.1	8.7	0.7	0.8
150	20	3.6	-0.1	10.1	1.1	0.8
200	19	4.6	0.0	7.8	1.1	0.8
250	20	5.1	-0.0	6.1	0.7	0.7
300	25	5.0	-0.0	5.7	0.7	0.6
350	29	4.3	0.0	5.5	0.5	0.4
400	40	4.6	-0.1	6.9	0.9	0.3
450	49	4.0	-0.1	4.9	0.3	0.2
500	48	5.4	-0.2	6.9	0.9	0.2
550	--	--	-0.3	--	--	0.2

10/19/84　3:10　10-MIN. AVE.

ALT M	DIR DEG	U M/SEC	W M/SEC	SD DEG	SU M/SEC	SW M/SEC
100	51	3.9	0.2	10.2	0.7	0.9
150	48	5.1	0.0	9.6	0.9	0.8
200	45	6.0	0.0	7.8	0.8	0.7
250	46	6.9	0.0	6.7	0.9	0.6
300	47	8.1	-0.1	5.5	1.0	0.6
350	46	9.7	-0.1	4.1	0.8	0.5
400	47	10.8	-0.2	4.5	1.2	0.6
450	47	12.5	-0.2	4.6	1.5	0.5
500	49	13.2	-0.0	3.6	0.9	0.6
550	48	13.6	0.1	3.1	1.1	0.5

10/19/84　1:20　10-MIN. AVE.

ALT M	DIR DEG	U M/SEC	W M/SEC	SD DEG	SU M/SEC	SW M/SEC
100	27	0.6	0.1	20.3	0.5	0.7
150	26	1.5	0.1	12.5	0.7	0.8
200	23	2.9	0.0	7.2	0.5	0.6
250	33	3.4	-0.1	7.0	0.5	0.4
300	39	3.5	-0.1	4.8	0.4	0.2
350	50	3.6	-0.0	6.7	0.6	0.2
400	67	3.4	0.0	10.2	0.7	0.3
450	74	4.4	-0.0	6.0	0.4	0.2
500	--	--	0.1	--	--	0.2
550	--	--	-0.0	--	--	0.2

10/19/84　2:20　10-MIN. AVE.

ALT M	DIR DEG	U M/SEC	W M/SEC	SD DEG	SU M/SEC	SW M/SEC
100	25	2.9	0.1	16.1	0.6	0.8
150	18	4.2	0.2	6.5	0.8	0.8
200	17	5.0	0.2	4.6	0.6	0.5
250	23	5.1	0.1	5.2	0.5	0.6
300	30	4.7	0.1	4.5	0.4	0.5
350	40	3.7	0.2	5.9	0.5	0.3
400	41	4.2	0.0	4.4	0.4	0.2
450	44	4.9	-0.1	4.5	0.7	0.2
500	45	6.1	-0.1	20.3	2.1	0.2
550	--	--	-0.1	--	--	0.2

10/19/84　3:20　10-MIN. AVE.

ALT M	DIR DEG	U M/SEC	W M/SEC	SD DEG	SU M/SEC	SW M/SEC
100	34	4.5	-0.0	8.7	0.8	0.9
150	35	5.6	-0.0	8.1	0.9	0.8
200	37	6.5	0.0	7.3	0.9	0.7
250	38	7.4	-0.1	6.4	0.8	0.6
300	39	8.4	-0.1	5.7	1.0	0.6
350	41	9.6	-0.1	5.2	0.8	0.6
400	43	10.4	0.0	4.8	1.0	0.6
450	43	12.2	-0.1	2.9	0.7	0.5
500	45	14.0	-0.0	3.0	0.9	0.6
550	48	15.4	0.0	2.0	0.7	0.6

10/19/84　1:30　10-MIN. AVE.

ALT M	DIR DEG	U M/SEC	W M/SEC	SD DEG	SU M/SEC	SW M/SEC
100	7	0.7	0.1	20.2	0.5	0.7
150	12	2.1	0.1	10.2	0.6	0.8
200	17	3.3	0.0	6.3	0.5	0.7
250	26	3.5	-0.0	4.2	0.4	0.3
300	40	3.6	-0.0	6.4	0.4	0.4
350	44	4.1	-0.1	4.4	0.5	0.2
400	50	4.6	-0.1	2.9	0.2	0.2
450	70	4.1	-0.0	9.3	0.3	0.2
500	68	4.5	0.1	17.1	0.5	0.3
550	71	7.0	-0.0	--	--	0.2

10/19/84　2:30　10-MIN. AVE.

ALT M	DIR DEG	U M/SEC	W M/SEC	SD DEG	SU M/SEC	SW M/SEC
100	8	2.8	0.1	6.8	0.6	0.8
150	14	4.2	0.0	5.7	0.7	0.8
200	16	5.0	0.1	6.0	0.7	0.6
250	23	5.2	0.1	5.6	0.6	0.5
300	30	4.7	0.1	5.2	0.5	0.4
350	37	4.5	0.1	4.4	0.6	0.3
400	43	4.4	0.1	6.9	0.6	0.2
450	46	5.3	0.0	5.8	0.8	0.2
500	--	--	0.1	--	--	0.2
550	--	--	0.1	--	--	0.2

10/19/84　3:30　10-MIN. AVE.

ALT M	DIR DEG	U M/SEC	W M/SEC	SD DEG	SU M/SEC	SW M/SEC
100	38	5.5	-0.3	7.0	0.8	0.8
150	36	6.4	-0.3	7.2	0.9	0.8
200	37	7.3	-0.3	6.8	1.0	0.8
250	38	8.3	-0.4	5.6	0.9	0.6
300	41	9.4	-0.4	4.6	0.8	0.6
350	43	10.3	-0.2	3.8	0.7	0.6
400	43	11.4	-0.1	3.8	0.8	0.5
450	45	12.9	-0.1	2.5	0.7	0.5
500	46	14.6	-0.1	3.0	0.6	0.5
550	49	15.9	-0.1	14.4	3.9	0.6

10/19/84　1:40　10-MIN. AVE.

ALT M	DIR DEG	U M/SEC	W M/SEC	SD DEG	SU M/SEC	SW M/SEC
100	305	0.4	0.2	46.6	0.3	0.7
150	4	1.3	0.1	15.2	0.7	0.8
200	10	2.8	0.1	7.5	0.6	0.7
250	22	3.9	-0.1	6.9	0.8	0.5
300	38	3.4	0.0	5.1	0.3	0.2
350	44	3.7	-0.0	4.2	0.4	0.2
400	52	3.9	0.0	6.0	0.4	0.2
450	68	4.2	-0.0	14.8	0.9	0.2
500	56	5.9	-0.0	8.0	0.8	0.2
550	--	--	0.0	--	--	0.2

10/19/84　2:40　10-MIN. AVE.

ALT M	DIR DEG	U M/SEC	W M/SEC	SD DEG	SU M/SEC	SW M/SEC
100	13	2.8	0.0	6.1	0.6	0.8
150	21	3.8	0.0	8.6	0.8	0.8
200	32	4.3	0.1	11.0	0.7	0.6
250	40	5.1	-0.0	10.2	0.7	0.6
300	48	5.8	0.1	6.9	0.7	0.5
350	52	6.5	0.1	6.2	0.9	0.4
400	53	6.9	0.2	7.8	1.3	0.4
450	56	8.0	0.2	7.0	1.5	0.3
500	46	11.2	0.1	3.8	2.9	0.3
550	60	9.0	0.0	--	--	0.3

10/19/84　3:40　10-MIN. AVE.

ALT M	DIR DEG	U M/SEC	W M/SEC	SD DEG	SU M/SEC	SW M/SEC
100	41	5.2	-0.3	8.0	0.9	0.8
150	39	6.1	-0.4	8.1	1.0	0.8
200	40	6.9	-0.3	7.3	1.0	0.6
250	39	7.7	-0.3	6.6	1.0	0.6
300	42	8.8	-0.3	5.4	1.1	0.5
350	43	10.3	-0.2	4.4	1.2	0.6
400	43	11.1	-0.1	4.2	1.0	0.5
450	45	12.3	-0.1	3.3	0.9	0.6
500	45	15.0	-0.1	3.2	1.1	0.6
550	47	16.6	-0.0	1.3	0.5	0.6

10/19/84　1:50　10-MIN. AVE.

ALT M	DIR DEG	U M/SEC	W M/SEC	SD DEG	SU M/SEC	SW M/SEC
100	342	0.6	0.1	26.4	0.6	0.7
150	4	1.9	0.0	11.6	0.8	0.8
200	22	2.9	-0.1	9.7	0.6	0.7
250	37	2.9	-0.1	7.3	0.4	0.4
300	46	3.1	-0.1	9.7	0.6	0.3
350	47	4.6	-0.3	11.2	1.5	0.5
400	48	4.4	-0.1	7.5	0.8	0.4
450	59	5.8	-0.2	25.0	2.4	0.2
500	54	6.6	-0.1	--	--	0.2
550	--	--	-0.1	--	--	0.2

10/19/84　2:50　10-MIN. AVE.

ALT M	DIR DEG	U M/SEC	W M/SEC	SD DEG	SU M/SEC	SW M/SEC
100	46	2.9	0.1	12.1	0.7	0.8
150	52	4.2	0.1	10.6	0.8	0.8
200	54	4.9	0.1	9.3	0.8	0.7
250	54	5.9	0.1	7.2	0.7	0.6
300	55	6.3	0.1	6.2	0.6	0.4
350	56	7.1	0.1	5.0	0.6	0.4
400	58	9.1	-0.1	3.6	0.5	0.4
450	57	9.8	-0.0	5.2	0.9	0.5
500	60	10.3	-0.1	16.2	2.5	0.5
550	50	13.0	-0.0	4.1	0.9	0.4

10/19/84　3:50　10-MIN. AVE.

ALT M	DIR DEG	U M/SEC	W M/SEC	SD DEG	SU M/SEC	SW M/SEC
100	42	4.1	-0.2	7.3	0.7	0.7
150	42	5.0	-0.2	8.7	0.8	0.7
200	42	5.8	-0.3	7.8	0.9	0.7
250	44	6.9	-0.3	6.3	0.8	0.6
300	46	7.9	-0.3	5.4	0.8	0.6
350	45	8.8	-0.2	4.7	0.9	0.5
400	45	10.3	-0.1	3.6	0.7	0.5
450	44	12.2	-0.1	2.7	0.6	0.5
500	45	13.8	-0.0	2.9	0.8	0.5
550	45	16.7	0.0	2.5	1.0	0.6

第12－1表　（つづき）

10/19/84　4: 0　10-MIN. AVE.

ALT	DIR	U	W	SD	SU	SW
M	DEG	M/SEC	M/SEC	DEG	M/SEC	M/SEC
100	62	2.8	-0.0	15.7	0.7	0.8
150	52	3.8	-0.1	11.7	0.8	0.8
200	50	4.9	-0.1	9.9	0.9	0.7
250	50	5.3	0.1	9.9	1.2	0.6
300	49	6.4	0.0	8.0	1.1	0.6
350	49	7.2	0.1	6.8	0.9	0.5
400	49	8.6	0.1	5.8	0.9	0.5
450	48	10.3	0.0	4.9	0.8	0.5
500	49	11.6	0.2	4.1	1.1	0.6
550	49	14.5	0.1	3.3	1.2	0.5

10/19/84　5: 0　10-MIN. AVE.

ALT	DIR	U	W	SD	SU	SW
M	DEG	M/SEC	M/SEC	DEG	M/SEC	M/SEC
100	67	3.2	-0.0	10.9	0.5	0.7
150	60	4.3	-0.1	10.8	0.8	0.7
200	57	5.0	-0.1	9.2	0.8	0.6
250	55	6.1	-0.1	6.9	0.8	0.6
300	56	7.1	-0.1	6.8	1.0	0.6
350	54	8.5	-0.1	5.6	1.0	0.6
400	54	10.1	-0.1	4.7	1.0	0.6
450	53	11.0	-0.0	3.7	0.8	0.6
500	53	13.2	-0.2	4.2	1.1	0.5
550	55	15.5	-0.2	3.3	0.9	0.6

10/19/84　6: 0　10-MIN. AVE.

ALT	DIR	U	W	SD	SU	SW
M	DEG	M/SEC	M/SEC	DEG	M/SEC	M/SEC
100	48	4.0	-0.1	9.8	0.8	0.7
150	50	5.2	-0.2	9.2	0.9	0.8
200	52	6.1	-0.2	8.2	0.9	0.7
250	51	7.6	-0.2	6.4	0.9	0.6
300	51	8.3	-0.1	5.7	0.8	0.6
350	51	9.9	-0.1	4.7	1.0	0.6
400	54	10.9	0.0	3.8	0.8	0.6
450	51	13.4	-0.0	3.8	1.3	0.6
500	50	15.4	0.1	3.4	1.4	0.7
550	52	16.7	0.2	14.4	4.2	0.6

10/19/84　4:10　10-MIN. AVE.

ALT	DIR	U	W	SD	SU	SW
M	DEG	M/SEC	M/SEC	DEG	M/SEC	M/SEC
100	63	2.7	-0.1	13.5	0.6	0.7
150	59	3.7	-0.1	12.2	0.8	0.8
200	55	5.1	-0.3	9.2	0.9	0.7
250	54	6.1	-0.4	8.3	0.9	0.6
300	53	7.0	-0.4	6.3	0.8	0.5
350	53	7.6	-0.2	5.1	0.8	0.5
400	55	8.6	-0.2	4.1	0.7	0.5
450	52	10.1	-0.2	3.7	0.7	0.5
500	53	12.6	-0.3	3.1	0.9	0.5
550	55	14.3	-0.3	14.7	3.6	0.6

10/19/84　5:10　10-MIN. AVE.

ALT	DIR	U	W	SD	SU	SW
M	DEG	M/SEC	M/SEC	DEG	M/SEC	M/SEC
100	56	2.7	0.0	12.9	0.6	0.6
150	56	3.5	0.1	13.0	0.8	0.7
200	55	4.6	0.1	10.7	0.9	0.7
250	53	5.5	0.1	8.9	1.0	0.6
300	55	6.5	0.1	7.9	1.1	0.6
350	53	8.2	0.0	6.2	1.2	0.6
400	54	9.4	0.0	5.8	0.9	0.6
450	54	10.9	0.1	4.1	0.7	0.6
500	53	13.4	-0.1	3.9	1.1	0.6
550	54	16.1	-0.1	--	--	0.6

10/19/84　6:10　10-MIN. AVE.

ALT	DIR	U	W	SD	SU	SW
M	DEG	M/SEC	M/SEC	DEG	M/SEC	M/SEC
100	47	5.3	-0.2	8.9	0.9	0.8
150	47	6.2	-0.1	9.0	1.1	0.8
200	47	7.3	-0.1	7.5	1.0	0.7
250	48	8.4	-0.3	6.2	0.9	0.7
300	49	9.1	-0.2	5.8	0.9	0.6
350	49	10.3	-0.0	5.1	1.0	0.7
400	48	11.9	0.0	4.8	1.3	0.7
450	48	13.0	0.0	3.1	0.8	0.6
500	49	15.7	0.1	3.9	1.1	0.6
550	48	17.2	0.3	3.1	0.8	0.5

10/19/84　4:20　10-MIN. AVE.

ALT	DIR	U	W	SD	SU	SW
M	DEG	M/SEC	M/SEC	DEG	M/SEC	M/SEC
100	66	2.8	0.0	12.5	0.5	0.7
150	62	3.8	-0.0	11.2	0.7	0.8
200	58	4.6	-0.0	10.1	0.9	0.7
250	55	5.3	-0.1	8.4	0.8	0.6
300	53	6.5	-0.3	8.0	1.1	0.5
350	53	7.4	-0.3	7.6	1.3	0.5
400	52	8.6	-0.2	5.0	1.0	0.6
450	51	10.2	-0.2	4.5	0.8	0.6
500	54	12.4	-0.2	3.4	0.8	0.6
550	51	14.4	-0.2	3.1	0.8	0.5

10/19/84　5:20　10-MIN. AVE.

ALT	DIR	U	W	SD	SU	SW
M	DEG	M/SEC	M/SEC	DEG	M/SEC	M/SEC
100	41	3.3	-0.0	11.5	0.9	0.7
150	47	4.0	0.0	12.4	1.0	0.8
200	48	4.8	0.2	10.8	0.9	0.7
250	50	5.6	0.3	9.2	0.9	0.7
300	50	7.0	0.1	7.4	0.9	0.7
350	50	8.0	0.2	6.9	1.0	0.7
400	49	10.1	0.1	5.5	1.0	0.7
450	49	12.1	0.1	14.4	2.8	0.7
500	48	14.4	0.0	3.7	1.1	0.7
550	50	15.2	0.1	14.0	3.6	0.7

10/19/84　6:20　10-MIN. AVE.

ALT	DIR	U	W	SD	SU	SW
M	DEG	M/SEC	M/SEC	DEG	M/SEC	M/SEC
100	49	4.9	-0.0	10.9	1.1	0.8
150	48	6.3	-0.2	9.3	1.1	0.9
200	48	7.1	-0.0	9.0	1.3	0.9
250	49	8.4	-0.1	7.7	1.4	0.8
300	50	9.5	-0.1	6.8	1.3	0.8
350	53	10.1	0.1	6.9	1.1	0.7
400	53	11.8	0.1	4.5	0.9	0.7
450	52	13.4	0.1	4.9	1.3	0.7
500	52	14.8	0.1	3.8	1.2	0.7
550	53	16.4	0.2	3.0	1.0	0.6

10/19/84　4:30　10-MIN. AVE.

ALT	DIR	U	W	SD	SU	SW
M	DEG	M/SEC	M/SEC	DEG	M/SEC	M/SEC
100	70	2.6	0.1	12.6	0.6	0.7
150	59	3.1	0.1	12.3	0.7	0.7
200	53	3.7	0.2	10.9	0.8	0.6
250	53	4.2	0.1	9.9	0.8	0.5
300	53	5.1	0.1	9.3	1.0	0.5
350	54	6.5	-0.0	6.3	0.9	0.5
400	51	7.8	0.1	4.5	0.7	0.5
450	51	9.4	-0.0	4.3	1.0	0.5
500	52	11.4	-0.1	3.6	0.7	0.5
550	53	14.0	-0.2	22.8	5.6	0.7

10/19/84　5:30　10-MIN. AVE.

ALT	DIR	U	W	SD	SU	SW
M	DEG	M/SEC	M/SEC	DEG	M/SEC	M/SEC
100	34	3.4	0.0	11.1	0.8	0.7
150	41	4.1	0.1	12.2	0.9	0.8
200	44	4.8	0.2	11.3	1.0	0.7
250	45	5.8	0.2	9.6	1.2	0.7
300	45	7.0	0.2	7.9	1.2	0.7
350	48	8.0	0.4	6.3	1.0	0.8
400	48	9.9	0.3	6.4	1.6	0.7
450	46	11.3	0.4	4.6	1.1	0.8
500	46	13.0	0.5	3.7	0.9	0.7
550	45	16.1	0.4	2.2	0.7	0.6

10/19/84　6:30　10-MIN. AVE.

ALT	DIR	U	W	SD	SU	SW
M	DEG	M/SEC	M/SEC	DEG	M/SEC	M/SEC
100	56	4.1	0.0	10.7	0.8	0.7
150	54	5.0	0.1	10.1	0.9	0.8
200	52	6.0	0.2	9.4	1.0	0.9
250	52	7.1	0.1	8.2	1.2	0.9
300	53	8.0	0.2	6.7	1.0	0.8
350	51	9.3	0.3	5.2	1.0	0.7
400	51	10.6	0.3	4.9	1.2	0.7
450	52	12.2	0.4	3.7	0.9	0.7
500	51	15.3	0.3	3.6	0.8	0.6
550	50	17.2	0.4	22.3	6.9	0.6

10/19/84　4:40　10-MIN. AVE.

ALT	DIR	U	W	SD	SU	SW
M	DEG	M/SEC	M/SEC	DEG	M/SEC	M/SEC
100	72	1.4	0.0	19.3	0.4	0.6
150	63	2.0	0.1	17.1	0.5	0.7
200	57	2.8	0.1	12.1	0.6	0.5
250	54	3.2	0.1	10.9	0.7	0.4
300	49	3.8	0.1	9.5	0.6	0.4
350	50	4.9	0.1	8.5	0.9	0.4
400	48	6.5	0.0	5.8	0.7	0.5
450	49	8.8	-0.1	5.3	1.0	0.6
500	51	10.8	-0.1	4.9	1.3	0.5
550	49	12.8	-0.0	14.1	3.1	0.5

10/19/84　5:40　10-MIN. AVE.

ALT	DIR	U	W	SD	SU	SW
M	DEG	M/SEC	M/SEC	DEG	M/SEC	M/SEC
100	49	3.4	-0.1	12.6	0.8	0.8
150	47	4.5	-0.2	11.7	1.1	0.8
200	48	5.2	0.0	10.2	1.0	0.7
250	48	6.3	-0.0	8.7	1.1	0.7
300	51	7.3	0.1	7.0	1.0	0.7
350	53	8.8	0.0	6.4	1.2	0.7
400	51	9.8	0.1	5.4	1.0	0.7
450	53	10.8	0.3	4.8	1.0	0.6
500	49	13.3	0.2	15.5	3.4	0.6
550	51	15.2	0.1	22.5	6.2	0.6

10/19/84　6:40　10-MIN. AVE.

ALT	DIR	U	W	SD	SU	SW
M	DEG	M/SEC	M/SEC	DEG	M/SEC	M/SEC
100	45	3.8	0.0	11.6	1.0	0.8
150	44	4.6	0.0	11.6	1.0	0.8
200	43	5.4	0.0	10.7	1.1	0.7
250	42	6.4	0.1	9.1	1.0	0.7
300	44	8.1	-0.1	7.4	1.0	0.7
350	45	9.0	-0.0	6.0	1.0	0.7
400	45	10.4	0.0	4.8	1.0	0.6
450	45	11.9	0.0	3.9	1.0	0.6
500	48	13.3	0.1	3.2	0.8	0.6
550	49	14.5	0.2	14.0	3.5	0.6

10/19/84　4:50　10-MIN. AVE.

ALT	DIR	U	W	SD	SU	SW
M	DEG	M/SEC	M/SEC	DEG	M/SEC	M/SEC
100	71	2.7	-0.1	11.2	0.6	0.7
150	64	3.0	-0.1	13.4	0.8	0.7
200	60	3.6	-0.1	11.1	0.7	0.6
250	58	4.4	-0.2	9.0	0.8	0.5
300	55	4.7	-0.2	9.4	1.0	0.5
350	51	5.8	-0.2	8.1	1.1	0.5
400	55	6.8	-0.3	6.3	1.0	0.5
450	52	8.7	-0.3	6.1	1.4	0.5
500	54	10.3	-0.2	6.1	1.6	0.5
550	54	13.3	-0.4	24.2	5.7	0.6

10/19/84　5:50　10-MIN. AVE.

ALT	DIR	U	W	SD	SU	SW
M	DEG	M/SEC	M/SEC	DEG	M/SEC	M/SEC
100	51	4.0	-0.2	13.0	1.0	0.8
150	48	4.5	0.0	12.1	1.1	0.8
200	50	5.6	0.0	9.7	1.1	0.8
250	51	6.2	0.1	9.6	1.2	0.8
300	51	7.6	0.1	8.1	1.4	0.7
350	52	8.9	0.0	6.7	1.3	0.7
400	52	10.6	0.0	6.0	1.4	0.7
450	48	12.5	0.0	4.3	1.3	0.7
500	48	15.0	0.1	3.7	1.2	0.7
550	51	16.7	0.1	22.5	6.8	0.6

10/19/84　6:50　10-MIN. AVE.

ALT	DIR	U	W	SD	SU	SW
M	DEG	M/SEC	M/SEC	DEG	M/SEC	M/SEC
100	36	3.4	-0.1	12.0	0.8	0.7
150	36	4.1	-0.2	11.6	1.0	0.8
200	40	5.4	-0.3	9.7	0.9	0.7
250	41	6.2	-0.3	8.5	1.1	0.6
300	44	7.2	-0.2	7.7	1.0	0.6
350	45	8.8	-0.2	5.7	1.0	0.6
400	44	9.5	-0.1	6.8	1.1	0.6
450	46	11.6	-0.2	4.9	1.4	0.7
500	46	14.5	-0.3	14.4	3.5	0.6
550	48	17.4	-0.4	22.0	7.0	0.5

第12－1表　（つづき）

10/19/84　7: 0　10-MIN. AVE.

ALT M	DIR DEG	U M/SEC	W M/SEC	SD DEG	SU M/SEC	SW M/SEC
100	50	3.9	-0.2	10.6	0.8	0.7
150	49	4.5	-0.1	11.0	0.9	0.7
200	48	5.4	-0.0	9.6	1.1	0.7
250	48	6.2	-0.2	8.0	1.0	0.7
300	50	7.2	-0.4	7.0	1.0	0.6
350	51	8.1	-0.3	6.2	0.9	0.7
400	50	9.3	-0.2	5.2	1.1	0.6
450	52	10.8	-0.2	5.0	1.1	0.6
500	49	13.2	-0.3	4.9	1.6	0.7
550	51	15.2	-0.4	14.1	3.5	0.6

10/19/84　8: 0　10-MIN. AVE.

ALT M	DIR DEG	U M/SEC	W M/SEC	SD DEG	SU M/SEC	SW M/SEC
100	18	3.3	-0.1	7.3	0.7	0.7
150	25	4.1	-0.1	10.0	1.0	0.7
200	31	4.8	-0.2	9.8	1.1	0.6
250	36	5.5	-0.2	8.8	0.9	0.6
300	43	6.4	-0.2	7.5	1.0	0.6
350	46	7.8	-0.4	6.5	0.9	0.7
400	51	9.0	-0.3	6.3	1.1	0.7
450	50	11.3	-0.4	5.2	1.2	0.7
500	52	13.4	-0.5	5.1	1.3	0.6
550	53	15.5	-0.4	3.0	1.1	0.6

10/19/84　9: 0　10-MIN. AVE.

ALT M	DIR DEG	U M/SEC	W M/SEC	SD DEG	SU M/SEC	SW M/SEC
100	57	2.9	0.1	10.9	0.5	0.5
150	52	3.5	0.1	10.9	0.8	0.5
200	53	4.8	0.1	8.8	0.9	0.5
250	52	5.7	0.1	7.3	0.9	0.3
300	52	6.8	0.0	6.2	1.0	0.4
350	53	7.3	0.2	6.0	1.2	0.2
400	52	9.8	0.1	4.3	1.2	0.3
450	54	10.8	0.4	3.4	1.0	0.1
500	54	13.2	0.2	4.4	1.0	0.2
550	58	13.2	0.2	--	--	0.0

10/19/84　7:10　10-MIN. AVE.

ALT M	DIR DEG	U M/SEC	W M/SEC	SD DEG	SU M/SEC	SW M/SEC
100	62	3.3	-0.2	13.9	0.8	0.7
150	58	4.1	-0.2	12.1	0.8	0.7
200	54	4.9	-0.3	11.2	0.9	0.7
250	56	5.7	-0.3	10.8	1.0	0.7
300	55	6.8	-0.4	9.6	1.0	0.6
350	56	8.5	-0.6	8.4	1.0	0.6
400	58	9.8	-0.5	6.9	1.0	0.6
450	59	11.4	-0.6	5.3	1.4	0.7
500	60	13.3	-0.7	4.9	1.0	0.6
550	62	14.9	-0.8	20.7	5.4	0.6

10/19/84　8:10　10-MIN. AVE.

ALT M	DIR DEG	U M/SEC	W M/SEC	SD DEG	SU M/SEC	SW M/SEC
100	22	2.7	0.0	7.7	0.7	0.6
150	30	3.5	0.0	10.3	0.8	0.6
200	36	4.0	0.1	12.4	0.8	0.5
250	41	4.6	0.1	10.6	0.8	0.5
300	45	5.4	0.1	9.9	1.0	0.5
350	50	6.8	-0.1	7.8	1.1	0.5
400	52	7.6	-0.1	6.3	1.1	0.5
450	52	9.6	-0.1	6.7	1.5	0.6
500	55	11.1	-0.0	6.5	1.5	0.5
550	54	13.5	-0.1	3.9	1.4	0.5

10/19/84　9:10　10-MIN. AVE.

ALT M	DIR DEG	U M/SEC	W M/SEC	SD DEG	SU M/SEC	SW M/SEC
100	54	2.7	0.2	12.9	0.7	0.4
150	54	3.8	0.0	9.9	0.8	0.5
200	56	5.1	-0.0	8.0	0.8	0.7
250	59	5.1	0.3	10.5	1.2	0.6
300	57	7.3	-0.1	6.2	0.7	0.3
350	54	8.3	0.1	6.6	1.2	0.1
400	57	9.7	0.0	4.0	0.6	0.2
450	56	10.2	0.4	4.9	1.2	0.4
500	55	14.9	0.0	22.4	6.1	0.0
550	--	--	--	--	--	--

10/19/84　7:20　10-MIN. AVE.

ALT M	DIR DEG	U M/SEC	W M/SEC	SD DEG	SU M/SEC	SW M/SEC
100	46	2.4	0.2	13.8	0.8	0.7
150	53	3.1	0.1	14.3	0.8	0.7
200	61	3.8	0.0	12.9	0.9	0.7
250	65	4.5	0.1	11.0	1.0	0.8
300	59	5.6	-0.0	10.7	1.4	0.8
350	56	7.0	-0.1	7.7	1.3	0.8
400	58	8.9	-0.2	6.3	1.0	0.7
450	58	11.0	-0.3	5.3	0.8	0.6
500	57	12.8	-0.2	15.6	3.1	0.7
550	58	15.2	-0.3	3.8	1.0	0.7

10/19/84　8:20　10-MIN. AVE.

ALT M	DIR DEG	U M/SEC	W M/SEC	SD DEG	SU M/SEC	SW M/SEC
100	21	2.4	-0.2	16.1	0.8	0.4
150	36	3.5	-0.5	12.5	0.9	0.5
200	43	4.5	-0.6	10.0	0.9	0.5
250	43	5.2	-0.6	8.8	0.9	0.5
300	50	6.3	-0.5	7.5	0.8	0.5
350	53	7.5	-0.5	6.6	0.9	0.5
400	51	8.5	-0.4	15.8	2.1	0.6
450	57	10.6	-0.6	13.6	2.2	0.6
500	54	12.1	-0.5	22.2	4.6	0.6
550	54	13.1	-0.4	4.2	1.0	0.5

10/19/84　9:20　10-MIN. AVE.

ALT M	DIR DEG	U M/SEC	W M/SEC	SD DEG	SU M/SEC	SW M/SEC
100	73	3.8	-0.2	7.3	0.5	0.4
150	69	4.4	-0.2	6.8	0.7	0.4
200	64	5.0	-0.1	6.3	0.6	0.3
250	60	5.8	-0.1	6.2	0.8	0.4
300	60	7.6	-0.2	4.3	0.6	0.5
350	57	9.6	-0.2	4.5	1.0	0.5
400	57	11.3	-0.4	5.0	1.3	0.6
450	57	13.7	-0.6	14.6	3.1	0.6
500	55	16.3	-0.6	--	--	0.0
550	--	--	--	--	--	--

10/19/84　7:30　10-MIN. AVE.

ALT M	DIR DEG	U M/SEC	W M/SEC	SD DEG	SU M/SEC	SW M/SEC
100	52	2.1	-0.1	14.5	0.6	0.6
150	47	2.7	-0.2	15.6	0.8	0.6
200	51	3.5	-0.2	13.2	0.9	0.6
250	50	4.3	-0.2	13.0	1.0	0.6
300	50	5.4	-0.3	9.8	0.9	0.5
350	55	6.5	-0.4	9.4	1.6	0.7
400	55	8.1	-0.3	5.7	0.9	0.7
450	57	9.6	-0.3	5.4	1.0	0.7
500	56	12.0	-0.4	14.6	2.5	0.6
550	58	13.4	-0.3	22.9	5.2	0.7

10/19/84　8:30　10-MIN. AVE.

ALT M	DIR DEG	U M/SEC	W M/SEC	SD DEG	SU M/SEC	SW M/SEC
100	54	2.7	-0.1	20.5	0.2	0.7
150	56	4.0	-0.3	15.5	0.9	0.6
200	57	5.1	-0.5	9.9	0.9	0.6
250	60	5.7	-0.5	9.3	0.9	0.6
300	60	6.5	-0.3	8.7	1.2	0.6
350	62	7.7	-0.3	6.5	1.2	0.6
400	62	9.4	-0.4	5.3	1.2	0.6
450	62	11.0	-0.2	7.7	1.8	0.5
500	57	13.4	-0.3	16.0	3.5	0.6
550	61	14.5	-0.4	3.3	0.8	0.5

10/19/84　9:30　10-MIN. AVE.

ALT M	DIR DEG	U M/SEC	W M/SEC	SD DEG	SU M/SEC	SW M/SEC
100	71	5.1	0.0	6.1	0.5	0.5
150	62	5.9	-0.1	6.6	0.9	0.4
200	61	7.5	-0.3	5.7	1.0	0.6
250	61	8.1	-0.0	4.9	0.9	0.4
300	60	10.5	-0.3	3.4	0.7	0.4
350	63	12.0	-0.4	3.0	0.8	0.3
400	67	11.5	0.4	14.9	1.8	0.5
450	--	--	--	--	--	--
500	--	--	--	--	--	--
550	--	--	--	--	--	--

10/19/84　7:40　10-MIN. AVE.

ALT M	DIR DEG	U M/SEC	W M/SEC	SD DEG	SU M/SEC	SW M/SEC
100	50	2.3	0.0	12.0	0.5	0.6
150	51	3.1	-0.1	12.7	0.8	0.7
200	57	3.8	-0.2	12.5	0.8	0.7
250	58	5.2	-0.3	10.5	1.2	0.7
300	56	6.2	-0.3	9.5	1.3	0.7
350	59	7.8	-0.4	8.4	1.5	0.8
400	56	9.5	-0.5	6.5	1.4	0.7
450	58	11.7	-0.5	4.6	1.3	0.7
500	60	13.7	-0.6	6.7	1.6	0.6
550	60	14.6	-0.3	16.0	4.2	0.6

10/19/84　8:40　10-MIN. AVE.

ALT M	DIR DEG	U M/SEC	W M/SEC	SD DEG	SU M/SEC	SW M/SEC
100	70	4.2	0.1	8.4	0.5	0.7
150	64	4.6	0.1	9.9	0.7	0.6
200	62	6.0	-0.1	7.8	0.8	0.6
250	61	6.6	-0.1	6.8	1.0	0.5
300	60	6.8	0.1	8.2	1.2	0.5
350	57	9.8	-0.3	5.8	1.1	0.6
400	56	10.4	-0.1	7.2	1.7	0.5
450	55	12.4	-0.1	7.2	1.2	0.7
500	56	14.7	0.0	2.0	0.5	0.6
550	--	--	0.4	--	--	0.3

10/19/84　9:40　10-MIN. AVE.

ALT M	DIR DEG	U M/SEC	W M/SEC	SD DEG	SU M/SEC	SW M/SEC
100	67	4.0	-0.1	8.9	0.7	0.4
150	64	5.2	-0.2	7.9	0.8	0.4
200	63	6.7	-0.2	6.4	0.9	0.4
250	66	7.8	-0.1	4.6	0.7	0.4
300	66	9.3	-0.1	3.9	0.7	0.4
350	67	10.3	-0.0	2.8	0.6	0.4
400	68	11.8	0.2	4.2	1.1	0.4
450	68	13.4	0.1	14.9	3.5	0.6
500	--	--	0.1	--	--	0.3
550	--	--	0.2	--	--	--

10/19/84　7:50　10-MIN. AVE.

ALT M	DIR DEG	U M/SEC	W M/SEC	SD DEG	SU M/SEC	SW M/SEC
100	56	3.2	-0.1	13.8	0.8	0.7
150	56	3.7	0.1	13.8	0.8	0.7
200	54	4.6	0.1	12.2	1.0	0.7
250	55	5.2	0.3	11.6	1.0	0.7
300	57	7.0	0.1	9.2	1.0	0.8
350	57	8.4	0.1	7.1	1.0	0.7
400	58	10.3	0.0	6.7	1.5	0.7
450	59	13.1	-0.2	6.3	1.5	0.8
500	60	15.3	-0.2	6.2	1.7	0.7
550	58	15.9	0.0	--	--	0.7

10/19/84　8:50　10-MIN. AVE.

ALT M	DIR DEG	U M/SEC	W M/SEC	SD DEG	SU M/SEC	SW M/SEC
100	50	3.2	-0.1	15.3	0.3	0.5
150	50	4.5	-0.2	10.1	0.7	0.5
200	53	5.0	0.0	8.1	0.9	0.4
250	52	6.6	-0.1	7.8	1.4	0.5
300	52	8.4	-0.3	6.0	1.2	0.4
350	53	9.1	-0.1	5.9	1.4	0.5
400	53	9.6	0.2	5.9	1.5	0.2
450	55	11.6	0.1	3.9	0.8	0.1
500	55	14.1	-0.0	4.0	1.3	0.2
550	53	16.9	--	--	--	--

10/19/84　9:50　10-MIN. AVE.

ALT M	DIR DEG	U M/SEC	W M/SEC	SD DEG	SU M/SEC	SW M/SEC
100	51	2.8	-0.2	13.9	0.7	0.4
150	53	3.5	-0.1	12.9	0.8	0.4
200	58	4.0	-0.0	12.3	1.1	0.5
250	57	5.3	-0.1	8.6	0.9	0.5
300	63	6.3	0.0	8.2	1.3	0.5
350	62	8.4	-0.2	6.6	1.2	0.5
400	64	10.4	-0.2	7.0	1.2	0.4
450	66	12.1	-0.2	3.1	0.8	0.5
500	63	15.2	0.1	--	--	0.1
550	--	--	--	--	--	--

第12－1表　（つづき）

10/19/84　10: 0　10-MIN. AVE.

ALT M	DIR DEG	U M/SEC	W M/SEC	SD DEG	SU M/SEC	SW M/SEC
100	36	3.0	-0.2	17.4	1.0	0.5
150	39	3.9	-0.3	13.9	1.1	0.5
200	43	5.1	-0.6	10.3	0.9	0.6
250	47	6.6	-0.7	7.5	0.9	0.6
300	50	8.0	-0.6	6.2	1.0	0.6
350	54	9.5	-0.5	5.5	1.2	0.5
400	55	10.6	-0.5	3.7	0.9	0.5
450	57	13.9	-0.6	13.5	3.0	0.1
500	53	15.6	--	--	--	--
550	--	--	--	--	--	--

10/19/84　11: 0　10-MIN. AVE.

ALT M	DIR DEG	U M/SEC	W M/SEC	SD DEG	SU M/SEC	SW M/SEC
100	49	4.7	-0.3	6.5	0.8	0.5
150	48	5.2	-0.3	7.2	0.8	0.4
200	50	6.0	-0.2	6.1	0.7	0.3
250	52	6.9	-0.2	6.5	0.7	0.3
300	54	7.9	-0.2	4.4	0.6	0.3
350	55	8.9	-0.3	3.6	0.6	0.2
400	59	10.2	-0.3	3.2	0.6	0.1
450	60	11.1	-0.4	23.2	4.7	0.1
500	--	--	-0.1	--	--	--
550	--	--	--	--	--	--

10/19/84　12: 0　10-MIN. AVE.

ALT M	DIR DEG	U M/SEC	W M/SEC	SD DEG	SU M/SEC	SW M/SEC
100	55	1.9	-0.0	27.4	1.2	0.5
150	57	3.3	-0.4	17.5	1.4	0.6
200	57	3.9	-0.1	12.7	1.1	0.5
250	63	4.2	0.0	17.1	1.6	0.6
300	65	6.7	-0.5	9.1	1.1	0.2
350	65	7.6	-0.5	11.3	2.0	0.4
400	68	8.3	-0.5	9.2	1.5	0.0
450	58	10.5	--	10.0	1.8	--
500	--	--	--	--	--	--
550	--	--	--	--	--	--

10/19/84　10:10　10-MIN. AVE.

ALT M	DIR DEG	U M/SEC	W M/SEC	SD DEG	SU M/SEC	SW M/SEC
100	29	3.1	-0.2	15.9	0.7	0.5
150	33	4.1	-0.3	10.7	0.8	0.5
200	37	4.7	-0.3	11.5	1.1	0.5
250	42	5.8	-0.3	10.1	1.2	0.6
300	47	7.3	-0.4	6.8	1.1	0.6
350	51	9.3	-0.6	4.9	0.7	0.5
400	54	10.6	-0.5	6.5	1.5	0.5
450	57	12.4	-0.5	16.9	2.8	0.4
500	60	13.8	-0.2	--	--	--
550	--	--	--	--	--	--

10/19/84　11:10　10-MIN. AVE.

ALT M	DIR DEG	U M/SEC	W M/SEC	SD DEG	SU M/SEC	SW M/SEC
100	48	3.7	-0.1	5.5	0.4	0.3
150	52	4.6	-0.3	7.1	0.8	0.4
200	54	5.2	-0.1	6.4	0.6	0.4
250	54	6.1	-0.2	6.1	0.7	0.4
300	56	7.2	-0.2	5.4	0.8	0.4
350	56	8.9	-0.4	5.6	1.3	0.4
400	57	10.4	-0.5	3.7	0.8	0.2
450	61	9.8	0.0	14.7	2.1	--
500	--	--	--	--	--	--
550	--	--	--	--	--	--

10/19/84　12:10　10-MIN. AVE.

ALT M	DIR DEG	U M/SEC	W M/SEC	SD DEG	SU M/SEC	SW M/SEC
100	51	1.9	0.1	10.5	0.4	0.5
150	56	3.2	-0.2	12.6	0.7	0.4
200	54	4.1	-0.3	12.6	0.9	0.6
250	57	5.1	-0.3	11.1	1.2	0.3
300	60	6.2	-1.1	8.1	1.2	--
350	66	6.7	--	7.8	0.7	--
400	70	7.9	--	8.9	1.0	--
450	--	--	--	--	--	--
500	--	--	--	--	--	--
550	--	--	--	--	--	--

10/19/84　10:20　10-MIN. AVE.

ALT M	DIR DEG	U M/SEC	W M/SEC	SD DEG	SU M/SEC	SW M/SEC
100	24	4.1	-0.2	6.0	0.5	0.4
150	29	4.5	-0.2	8.4	0.7	0.3
200	37	5.4	-0.4	6.9	0.8	0.4
250	45	5.4	-0.2	9.1	1.0	0.5
300	52	7.2	-0.4	6.4	0.9	0.5
350	52	9.6	-0.7	6.6	1.6	0.6
400	56	8.8	-0.6	5.9	1.3	0.1
450	54	11.0	-0.8	6.6	1.9	0.0
500	51	13.5	-0.8	--	--	0.3
550	--	--	--	--	--	--

10/19/84　11:20　10-MIN. AVE.

ALT M	DIR DEG	U M/SEC	W M/SEC	SD DEG	SU M/SEC	SW M/SEC
100	40	3.5	-0.3	9.0	0.5	0.4
150	46	4.3	-0.3	7.6	0.6	0.4
200	48	5.0	-0.2	8.2	0.7	0.5
250	53	5.8	-0.2	7.7	1.0	0.5
300	54	6.7	-0.2	7.1	1.0	0.4
350	54	8.5	-0.3	4.2	0.8	0.3
400	55	10.1	-0.4	4.6	1.2	0.4
450	58	11.0	-0.4	7.9	1.7	0.5
500	52	13.9	-0.8	--	--	--
550	--	--	--	--	--	--

10/19/84　12:20　10-MIN. AVE.

ALT M	DIR DEG	U M/SEC	W M/SEC	SD DEG	SU M/SEC	SW M/SEC
100	52	2.5	0.0	14.1	0.7	0.4
150	51	3.5	-0.0	11.8	0.9	0.3
200	52	5.0	-0.3	11.0	1.5	0.4
250	53	6.0	-0.9	9.7	1.6	0.4
300	57	6.6	-1.1	7.8	1.2	--
350	61	6.7	--	5.2	0.6	--
400	65	8.2	--	22.6	3.1	--
450	--	--	--	--	--	--
500	--	--	--	--	--	--
550	--	--	--	--	--	--

10/19/84　10:30　10-MIN. AVE.

ALT M	DIR DEG	U M/SEC	W M/SEC	SD DEG	SU M/SEC	SW M/SEC
100	35	5.0	-0.3	5.6	0.5	0.5
150	37	5.9	-0.3	6.5	0.7	0.4
200	42	6.4	-0.3	6.2	0.7	0.4
250	45	7.1	-0.3	5.7	0.7	0.3
300	49	8.2	-0.3	5.2	0.8	0.4
350	53	9.5	-0.3	4.7	1.0	0.4
400	56	10.8	-0.4	6.0	1.6	0.5
450	58	11.6	-0.5	3.9	1.2	0.1
500	56	12.2	-0.5	7.1	1.5	0.1
550	--	--	-0.5	--	--	--

10/19/84　11:30　10-MIN. AVE.

ALT M	DIR DEG	U M/SEC	W M/SEC	SD DEG	SU M/SEC	SW M/SEC
100	46	2.9	-0.0	23.0	1.0	0.3
150	48	3.6	0.0	9.6	0.7	0.3
200	51	4.9	-0.1	8.0	0.7	0.5
250	54	5.6	-0.2	7.1	0.8	0.3
300	55	6.9	-0.4	5.1	0.6	0.2
350	58	7.8	-0.3	4.9	0.6	0.3
400	63	9.1	-0.3	6.4	1.2	0.2
450	66	10.2	-0.5	15.3	0.8	0.0
500	--	--	--	--	--	--
550	--	--	--	--	--	--

10/19/84　12:30　10-MIN. AVE.

ALT M	DIR DEG	U M/SEC	W M/SEC	SD DEG	SU M/SEC	SW M/SEC
100	54	2.8	-0.2	14.2	0.8	0.1
150	55	3.5	-0.1	11.5	0.7	0.0
200	56	4.4	-0.5	8.8	0.8	--
250	57	5.4	--	5.9	0.5	--
300	60	6.8	--	6.6	0.7	--
350	65	7.4	--	5.7	0.9	--
400	63	9.2	--	4.6	0.7	--
450	73	10.3	--	--	--	--
500	--	--	--	--	--	--
550	--	--	--	--	--	--

10/19/84　10:40　10-MIN. AVE.

ALT M	DIR DEG	U M/SEC	W M/SEC	SD DEG	SU M/SEC	SW M/SEC
100	46	5.1	-0.3	6.0	0.7	0.6
150	45	6.0	-0.3	6.0	0.7	0.5
200	45	7.2	-0.4	5.4	0.7	0.5
250	47	8.2	-0.4	4.8	0.8	0.4
300	50	9.3	-0.4	4.3	0.8	0.4
350	50	9.9	-0.3	4.1	0.7	0.4
400	54	11.0	-0.4	3.6	1.0	0.4
450	55	12.1	-0.4	4.3	1.2	0.5
500	58	12.7	-0.4	15.2	3.0	0.3
550	--	--	-0.3	--	--	0.2

10/19/84　11:40　10-MIN. AVE.

ALT M	DIR DEG	U M/SEC	W M/SEC	SD DEG	SU M/SEC	SW M/SEC
100	63	2.4	-0.2	12.4	0.5	0.4
150	66	2.8	-0.1	13.6	0.6	0.5
200	66	3.9	-0.2	10.9	0.7	0.3
250	64	4.8	-0.2	8.2	0.8	0.4
300	62	6.2	-0.2	6.0	0.7	0.4
350	63	7.0	-0.2	5.4	0.8	0.3
400	66	8.3	-0.3	4.5	1.0	0.2
450	67	10.4	-0.8	6.5	1.7	0.4
500	--	--	-0.7	--	--	0.1
550	--	--	--	--	--	--

10/19/84　12:40　10-MIN. AVE.

ALT M	DIR DEG	U M/SEC	W M/SEC	SD DEG	SU M/SEC	SW M/SEC
100	60	3.6	-0.0	11.8	0.9	0.5
150	63	4.1	-0.0	11.8	1.1	0.6
200	63	6.6	-0.6	8.1	1.1	0.5
250	61	7.3	-0.6	7.7	1.2	0.4
300	62	8.3	-0.5	5.1	0.9	0.3
350	68	8.4	-0.1	5.6	0.7	0.1
400	68	10.7	-0.4	4.1	1.0	0.1
450	--	--	0.0	--	--	--
500	--	--	--	--	--	--
550	--	--	0.0	--	--	--

10/19/84　10:50　10-MIN. AVE.

ALT M	DIR DEG	U M/SEC	W M/SEC	SD DEG	SU M/SEC	SW M/SEC
100	39	4.8	-0.2	6.2	0.6	0.5
150	38	5.7	-0.3	6.2	0.8	0.5
200	40	7.2	-0.4	5.5	0.8	0.4
250	44	8.1	-0.5	4.5	0.7	0.4
300	49	8.1	-0.2	5.3	1.0	0.4
350	51	9.8	-0.4	4.1	0.7	0.4
400	53	10.9	-0.4	3.9	1.0	0.2
450	54	12.5	-0.4	3.6	1.0	0.2
500	61	11.9	-0.3	--	--	0.0
550	--	--	-0.5	--	--	0.0

10/19/84　11:50　10-MIN. AVE.

ALT M	DIR DEG	U M/SEC	W M/SEC	SD DEG	SU M/SEC	SW M/SEC
100	64	1.9	0.0	16.3	0.4	0.3
150	65	2.4	0.1	19.6	0.8	0.4
200	63	3.7	-0.1	12.7	1.0	0.4
250	60	5.2	-0.2	10.1	1.0	0.3
300	60	6.3	-0.2	11.5	1.5	0.4
350	64	6.8	-0.1	10.4	1.2	0.4
400	69	8.2	-0.3	10.3	1.6	0.5
450	67	9.2	--	8.5	1.3	--
500	80	7.8	0.5	--	--	--
550	--	--	-0.5	--	--	--

10/19/84　12:50　10-MIN. AVE.

ALT M	DIR DEG	U M/SEC	W M/SEC	SD DEG	SU M/SEC	SW M/SEC
100	64	3.9	-0.3	10.2	0.6	0.5
150	63	4.8	-0.4	9.0	0.7	0.4
200	64	5.7	-0.3	7.7	0.7	0.3
250	65	7.3	-0.4	5.8	0.8	0.3
300	67	7.9	-0.3	4.7	0.8	0.3
350	70	8.8	-0.3	4.3	0.7	0.3
400	75	9.2	-0.0	4.7	0.9	0.3
450	74	11.4	-0.3	19.8	3.3	0.2
500	--	--	0.0	--	--	--
550	--	--	--	--	--	--

第12－1表　（つづき）

10/19/84　13: 0　10-MIN. AVE.

ALT M	DIR DEG	U M/SEC	W M/SEC	SD DEG	SU M/SEC	SW M/SEC
100	52	3.3	-0.2	12.0	0.9	0.2
150	59	4.6	-0.2	7.7	0.7	0.3
200	61	5.5	-0.3	7.8	1.0	0.3
250	65	6.1	-0.3	5.5	0.6	--
300	67	7.5	--	6.1	0.7	--
350	67	8.8	--	4.7	0.6	--
400	72	9.5	--	2.3	0.4	--
450	--	--	--	--	--	--
500	--	--	--	--	--	--
550	--	--	--	--	--	--

10/19/84　14: 0　10-MIN. AVE.

ALT M	DIR DEG	U M/SEC	W M/SEC	SD DEG	SU M/SEC	SW M/SEC
100	52	4.1	-0.2	6.3	0.5	0.5
150	53	4.6	-0.1	8.0	0.7	0.5
200	55	5.4	-0.0	7.9	0.8	0.5
250	58	6.2	-0.0	6.5	0.9	0.5
300	59	7.6	-0.1	4.9	0.6	0.5
350	61	9.4	-0.2	4.9	1.0	0.4
400	64	10.3	-0.1	4.6	0.7	0.3
450	64	11.2	0.1	21.2	4.2	0.3
500	--	--	0.0	--	--	0.4
550	--	--	-0.0	--	--	0.2

10/19/84　13:10　10-MIN. AVE.

ALT M	DIR DEG	U M/SEC	W M/SEC	SD DEG	SU M/SEC	SW M/SEC
100	54	4.2	-0.3	10.1	1.0	0.4
150	56	4.4	0.0	9.6	1.1	0.4
200	56	5.7	-0.1	6.2	0.7	0.3
250	57	6.8	-0.3	4.7	0.6	--
300	62	7.7	0.0	4.6	0.6	--
350	64	9.0	--	3.2	0.7	--
400	64	10.6	--	13.6	2.3	--
450	--	--	--	--	--	--
500	--	--	--	--	--	--
550	--	--	--	--	--	--

10/19/84　14:10　10-MIN. AVE.

ALT M	DIR DEG	U M/SEC	W M/SEC	SD DEG	SU M/SEC	SW M/SEC
100	51	3.9	-0.0	7.0	0.5	0.6
150	56	4.7	-0.1	8.6	0.9	0.5
200	56	5.9	-0.1	7.1	0.8	0.5
250	58	7.4	-0.2	6.2	0.9	0.5
300	60	8.2	-0.1	4.4	0.6	0.4
350	66	9.3	-0.1	3.7	0.7	0.3
400	66	10.7	-0.2	1.9	0.5	0.2
450	64	12.4	-0.2	0.9	0.5	0.1
500	--	--	-0.1	--	--	0.1
550	--	--	0.0	--	--	0.5

10/19/84　13:20　10-MIN. AVE.

ALT M	DIR DEG	U M/SEC	W M/SEC	SD DEG	SU M/SEC	SW M/SEC
100	51	4.1	-0.1	7.5	0.7	0.5
150	51	4.8	-0.1	8.2	0.7	0.4
200	56	5.8	-0.1	8.0	1.0	0.5
250	60	6.9	-0.2	6.4	0.8	0.4
300	61	8.1	-0.2	5.1	0.8	0.3
350	63	8.8	0.0	6.5	1.5	0.4
400	64	10.5	0.1	4.6	0.8	0.1
450	66	12.4	0.1	15.0	2.5	0.1
500	--	--	--	--	--	--
550	--	--	0.3	--	--	0.0

10/19/84　13:30　10-MIN. AVE.

ALT M	DIR DEG	U M/SEC	W M/SEC	SD DEG	SU M/SEC	SW M/SEC
100	57	3.8	-0.2	8.7	0.6	0.5
150	56	4.7	-0.2	8.8	0.7	0.6
200	59	5.7	-0.2	8.3	0.9	0.6
250	61	6.9	-0.2	6.0	0.7	0.5
300	63	8.1	-0.1	4.4	0.6	0.5
350	66	9.3	-0.2	3.6	0.6	0.4
400	70	10.0	-0.1	4.0	0.7	0.4
450	67	12.2	-0.1	19.9	4.2	0.3
500	--	--	0.1	--	--	0.2
550	--	--	0.2	--	--	0.1

10/19/84　13:40　10-MIN. AVE.

ALT M	DIR DEG	U M/SEC	W M/SEC	SD DEG	SU M/SEC	SW M/SEC
100	55	3.5	-0.2	9.3	0.6	0.6
150	56	4.2	-0.0	10.3	0.8	0.7
200	57	5.2	-0.0	8.4	0.8	0.6
250	59	6.6	-0.1	6.1	0.7	0.6
300	62	7.6	-0.1	4.7	0.6	0.5
350	65	9.3	-0.2	3.7	0.6	0.4
400	68	9.6	0.1	8.2	1.4	0.5
450	69	11.5	-0.1	3.7	0.4	0.3
500	66	13.4	0.0	--	--	0.3
550	--	--	0.0	--	--	0.4

10/19/84　13:50　10-MIN. AVE.

ALT M	DIR DEG	U M/SEC	W M/SEC	SD DEG	SU M/SEC	SW M/SEC
100	53	3.6	-0.0	8.5	0.6	0.6
150	54	4.5	-0.1	9.7	0.9	0.6
200	57	5.8	-0.2	7.5	0.8	0.6
250	60	6.9	-0.2	5.8	0.7	0.5
300	62	8.0	-0.2	4.1	0.6	0.5
350	63	9.3	-0.1	4.1	0.8	0.4
400	65	10.4	-0.2	3.6	0.7	0.4
450	66	11.9	-0.0	13.8	2.7	0.3
500	70	12.1	0.0	--	--	0.4
550	--	--	0.1	--	--	0.4

第12－2表　XONDARによる上層風観測結果（地点 W20）

10/15/84　9: 0　10-MIN

ALT M	DIR DEGM	U M/SEC	W M/SEC	SD DEGM	SU M/SEC	SW M/SEC
100	270	0.1	0.1	--	0.4	0.8
150	320	0.7	0.4	54.6	0.6	0.8
200	329	1.3	0.5	35.2	0.8	0.6
250	338	1.6	0.4	30.7	1.1	0.6
300	346	1.9	0.4	23.2	1.4	0.7
350	5	3.0	0.2	15.9	1.7	0.6
400	9	5.1	0.2	--	--	0.5
450	--	--	0.4	--	--	0.2
500	--	--	0.6	--	--	0.1
550	--	--	0.4	--	--	0.3

10/15/84　9:10　10-MIN

ALT M	DIR DEGM	U M/SEC	W M/SEC	SD DEGM	SU M/SEC	SW M/SEC
100	11	0.3	0.0	42.6	0.4	0.7
150	0	2.1	0.2	34.0	0.8	0.6
200	358	3.3	0.2	21.8	1.0	0.6
250	359	4.1	0.1	10.8	1.0	0.5
300	10	5.6	0.0	13.5	1.3	0.5
350	15	6.8	0.0	10.2	0.7	0.4
400	22	7.8	0.0	20.2	1.7	0.3
450	22	8.2	0.3	--	--	0.4
500	--	--	0.5	--	--	--
550	--	--	--	--	--	--

10/15/84　9:20　10-MIN

ALT M	DIR DEGM	U M/SEC	W M/SEC	SD DEGM	SU M/SEC	SW M/SEC
100	266	0.7	0.2	--	--	0.6
150	17	1.8	0.2	28.5	0.8	0.7
200	356	1.9	0.3	17.8	0.8	0.7
250	357	2.0	0.4	17.8	0.8	0.8
300	17	2.5	0.5	21.1	1.1	0.6
350	33	3.9	0.3	22.3	1.8	0.8
400	63	3.6	0.1	--	--	0.7
450	--	--	0.5	--	--	0.5
500	--	--	-0.0	--	--	--
550	--	--	0.3	--	--	0.2

10/15/84　9:30　10-MIN

ALT M	DIR DEGM	U M/SEC	W M/SEC	SD DEGM	SU M/SEC	SW M/SEC
100	--	--	0.3	--	--	0.8
150	6	1.3	0.2	37.6	0.8	0.8
200	2	1.5	0.3	22.2	0.7	0.8
250	358	1.7	0.3	26.2	1.0	0.7
300	21	2.5	0.2	7.8	0.3	0.6
350	332	1.9	0.4	--	--	0.8
400	--	--	0.3	--	--	0.4
450	--	--	0.2	--	--	0.7
500	36	7.7	-0.8	--	--	0.3
550	--	--	-0.5	--	--	--

10/15/84　9:40　10-MIN

ALT M	DIR DEGM	U M/SEC	W M/SEC	SD DEGM	SU M/SEC	SW M/SEC
100	36	0.4	-0.1	45.1	0.4	0.7
150	314	1.2	0.1	21.7	0.4	0.7
200	327	1.0	0.3	26.7	0.5	0.6
250	336	1.6	0.3	24.2	0.6	0.5
300	15	1.6	0.5	30.0	0.9	0.7
350	21	2.1	0.5	40.0	1.1	0.8
400	57	4.6	0.2	21.2	1.8	0.8
450	64	7.9	0.2	--	--	0.5
500	69	6.2	0.7	--	--	0.1
550	--	--	0.8	--	--	0.2

10/15/84　9:50　10-MIN

ALT M	DIR DEGM	U M/SEC	W M/SEC	SD DEGM	SU M/SEC	SW M/SEC
100	253	0.8	0.6	36.5	0.5	0.9
150	333	1.0	0.6	36.6	0.8	0.9
200	345	1.4	0.6	27.0	0.7	0.9
250	342	1.0	0.7	28.6	0.6	0.9
300	351	1.3	0.6	36.0	0.8	1.1
350	25	1.9	0.5	14.0	0.9	1.0
400	46	1.1	0.5	32.8	0.5	0.8
450	--	--	0.4	--	--	0.7
500	--	--	0.4	--	--	0.7
550	68	5.2	0.5	--	--	0.5

10/15/84　10: 0　10-MIN

ALT M	DIR DEGM	U M/SEC	W M/SEC	SD DEGM	SU M/SEC	SW M/SEC
100	71	0.4	-0.0	53.9	0.3	0.7
150	38	1.2	-0.2	21.9	0.5	0.8
200	32	1.5	-0.2	21.9	0.7	0.7
250	44	1.9	-0.2	20.9	1.0	0.7
300	52	3.1	-0.5	14.4	0.9	0.6
350	44	2.9	-0.3	13.6	0.8	0.6
400	50	3.0	-0.1	22.0	1.2	0.6
450	40	3.5	0.1	--	--	0.6
500	45	4.3	0.2	--	--	0.4
550	--	--	0.1	--	--	0.4

10/15/84　10:10　10-MIN

ALT M	DIR DEGM	U M/SEC	W M/SEC	SD DEGM	SU M/SEC	SW M/SEC
100	56	1.0	-0.2	20.8	0.4	0.6
150	23	2.4	-0.1	14.9	0.7	0.7
200	21	3.1	-0.0	12.0	0.8	0.7
250	28	4.0	-0.1	13.0	1.3	0.6
300	33	4.1	-0.0	15.0	1.8	0.5
350	44	5.8	-0.2	28.0	2.2	0.5
400	11	5.1	-0.4	--	--	0.6
450	--	--	-0.4	--	--	0.7
500	--	--	-0.4	--	--	0.8
550	--	--	-0.3	--	--	0.3

10/15/84　10:20　10-MIN

ALT M	DIR DEGM	U M/SEC	W M/SEC	SD DEGM	SU M/SEC	SW M/SEC
100	88	1.4	0.3	24.3	1.2	0.8
150	34	3.0	0.1	18.3	0.9	0.8
200	30	3.5	0.3	22.1	1.4	0.7
250	28	4.0	0.2	17.3	1.6	0.7
300	26	4.0	0.4	11.5	1.5	0.7
350	26	3.7	0.6	11.8	1.4	0.7
400	31	6.0	0.3	14.5	0.7	0.7
450	1	4.6	0.6	33.3	3.1	0.4
500	46	5.8	1.3	--	--	0.8
550	--	--	1.1	--	--	--

10/15/84　10:30　10-MIN

ALT M	DIR DEGM	U M/SEC	W M/SEC	SD DEGM	SU M/SEC	SW M/SEC
100	35	2.6	0.6	9.6	0.9	0.8
150	44	3.0	0.5	14.5	0.7	0.7
200	33	4.0	0.4	8.7	0.8	0.7
250	25	4.4	0.3	8.1	0.7	0.7
300	22	4.0	0.6	9.7	0.6	0.6
350	20	4.2	0.7	13.0	0.9	0.6
400	24	3.0	1.1	30.6	1.7	0.6
450	31	6.6	0.5	9.4	1.1	0.5
500	28	9.2	0.6	--	--	0.1
550	--	--	--	--	--	--

10/15/84　10:40　10-MIN

ALT M	DIR DEGM	U M/SEC	W M/SEC	SD DEGM	SU M/SEC	SW M/SEC
100	110	2.6	0.9	18.5	0.3	0.9
150	40	3.7	0.9	10.6	0.8	0.9
200	29	4.5	0.9	8.0	0.7	1.0
250	27	4.7	0.9	8.8	1.0	1.1
300	26	4.7	1.0	17.5	0.7	1.2
350	13	4.0	0.9	17.6	1.3	1.3
400	56	3.7	1.0	43.2	3.0	1.5
450	299	2.5	1.1	--	--	1.4
500	--	--	0.9	--	--	--
550	--	--	--	--	--	--

10/15/84　10:50　10-MIN

ALT M	DIR DEGM	U M/SEC	W M/SEC	SD DEGM	SU M/SEC	SW M/SEC
100	106	3.9	0.6	6.5	0.3	0.8
150	42	4.1	0.6	10.5	0.8	0.8
200	31	4.1	0.8	7.9	0.6	0.8
250	30	4.1	1.0	8.3	0.7	0.8
300	31	5.3	0.6	14.1	1.8	1.0
350	39	6.4	0.5	13.3	1.9	1.0
400	47	8.1	0.6	22.3	0.9	1.0
450	47	9.5	0.4	--	--	0.7
500	--	--	0.7	--	--	0.7
550	--	--	1.6	--	--	--

10/15/84　11: 0　10-MIN

ALT M	DIR DEGM	U M/SEC	W M/SEC	SD DEGM	SU M/SEC	SW M/SEC
100	36	2.5	0.1	12.3	0.6	0.8
150	49	3.5	0.1	10.2	0.6	0.8
200	41	3.7	0.3	12.8	1.1	0.8
250	41	3.6	0.3	11.6	1.0	0.6
300	39	3.5	0.5	14.4	1.4	0.8
350	40	4.2	0.5	14.2	1.4	0.9
400	60	5.0	0.7	29.0	0.7	0.9
450	--	--	0.7	--	--	0.7
500	--	--	0.7	--	--	0.4
550	--	--	--	--	--	--

10/15/84　11:10　10-MIN

ALT M	DIR DEGM	U M/SEC	W M/SEC	SD DEGM	SU M/SEC	SW M/SEC
100	97	3.2	0.3	--	--	0.8
150	37	3.1	0.3	16.6	1.0	0.7
200	39	4.0	0.3	10.3	0.8	0.6
250	38	5.0	0.1	7.0	1.0	0.7
300	42	4.9	0.2	26.1	1.8	0.7
350	45	5.6	-0.2	25.5	1.2	0.5
400	54	7.1	-0.3	26.5	1.8	0.6
450	73	10.6	-0.7	--	--	0.1
500	--	--	--	--	--	--
550	--	--	--	--	--	--

10/15/84　11:20　10-MIN

ALT M	DIR DEGM	U M/SEC	W M/SEC	SD DEGM	SU M/SEC	SW M/SEC
100	75	2.5	-0.4	6.3	1.6	0.8
150	49	3.2	-0.5	11.3	0.8	0.8
200	42	3.9	-0.3	10.6	0.9	0.7
250	46	4.7	-0.3	8.5	1.0	0.7
300	54	4.1	-0.0	14.4	1.5	0.6
350	47	3.2	0.1	18.6	1.2	0.4
400	52	4.3	0.1	16.6	1.0	0.5
450	--	--	0.1	--	--	0.2
500	--	--	-0.0	--	--	1.1
550	--	--	-0.0	--	--	--

10/15/84　11:30　10-MIN

ALT M	DIR DEGM	U M/SEC	W M/SEC	SD DEGM	SU M/SEC	SW M/SEC
100	110	1.2	0.5	--	--	0.9
150	61	2.7	0.6	17.3	0.8	1.0
200	59	2.8	0.6	15.4	1.1	1.0
250	56	3.0	0.5	15.9	1.3	1.0
300	55	3.6	0.5	12.5	1.0	1.1
350	45	3.5	0.5	17.5	1.3	1.1
400	68	3.2	0.9	24.8	2.2	1.0
450	--	--	0.7	--	--	0.7
500	--	--	0.4	--	--	0.6
550	--	--	0.9	--	--	0.1

10/15/84　11:40　10-MIN

ALT M	DIR DEGM	U M/SEC	W M/SEC	SD DEGM	SU M/SEC	SW M/SEC
100	108	3.1	0.9	7.5	0.8	0.8
150	64	3.6	1.0	9.8	0.6	0.9
200	54	3.8	1.0	9.9	0.6	0.8
250	47	3.9	0.9	11.0	0.8	0.9
300	39	3.7	1.0	19.8	1.0	0.8
350	27	3.6	1.0	22.6	1.0	0.8
400	11	2.2	1.1	33.2	1.3	0.7
450	33	2.9	1.4	--	--	0.9
500	--	--	0.7	--	--	0.9
550	--	--	0.8	--	--	--

10/15/84　11:50　10-MIN

ALT M	DIR DEGM	U M/SEC	W M/SEC	SD DEGM	SU M/SEC	SW M/SEC
100	97	1.9	0.2	11.2	0.4	0.7
150	70	2.2	0.2	16.5	0.7	0.8
200	64	2.4	0.1	21.0	0.9	0.9
250	72	2.3	0.0	24.3	0.9	0.8
300	67	2.9	-0.4	14.3	1.2	0.5
350	63	3.5	-0.5	14.0	1.4	0.5
400	61	4.1	-0.7	18.9	0.3	0.1
450	25	1.8	-1.2	--	--	0.4
500	--	--	-1.1	--	--	--
550	--	--	--	--	--	--

10/15/84　12: 0　10-MIN

ALT M	DIR DEGM	U M/SEC	W M/SEC	SD DEGM	SU M/SEC	SW M/SEC
100	52	0.4	-0.2	48.2	0.7	0.6
150	50	1.5	-0.4	22.0	1.0	0.6
200	50	2.4	-0.6	17.0	1.0	0.5
250	43	3.2	-0.7	10.8	0.8	0.5
300	36	5.2	-1.0	10.2	1.7	0.7
350	36	4.7	-0.8	22.5	0.7	0.8
400	46	6.9	-0.9	6.4	0.8	0.4
450	52	6.4	-0.4	14.0	1.6	0.5
500	--	--	--	--	--	--
550	--	--	--	--	--	--

10/15/84　12:10　10-MIN

ALT M	DIR DEGM	U M/SEC	W M/SEC	SD DEGM	SU M/SEC	SW M/SEC
100	90	1.6	0.4	19.9	0.9	0.9
150	35	3.0	0.4	15.7	1.0	0.9
200	29	3.3	0.7	14.9	0.9	0.9
250	13	3.2	0.8	16.2	0.7	0.9
300	36	4.0	0.7	9.0	0.8	1.0
350	13	2.1	1.0	38.7	1.7	0.6
400	25	1.2	1.1	58.8	3.1	0.7
450	--	--	1.0	--	--	0.8
500	--	--	1.1	--	--	0.8
550	--	--	0.8	--	--	0.2

10/15/84　12:20　10-MIN

ALT M	DIR DEGM	U M/SEC	W M/SEC	SD DEGM	SU M/SEC	SW M/SEC
100	102	2.0	0.5	12.4	0.5	0.8
150	71	2.4	0.3	25.7	0.8	0.8
200	53	2.2	0.3	27.9	1.1	0.7
250	49	3.2	-0.0	16.5	1.2	0.6
300	41	3.7	-0.1	12.4	1.1	0.7
350	39	3.1	-0.1	17.0	1.0	0.8
400	37	4.5	-0.2	25.1	0.3	0.6
450	71	10.8	-0.4	--	--	0.8
500	--	--	0.6	--	--	0.8
550	--	--	-0.6	--	--	1.2

第 12－2 表　（つづき）

10/15/84　12:30　10-MIN

ALT M	DIR DEGM	U M/SEC	W M/SEC	SD DEGM	SU M/SEC	SW M/SEC
100	85	0.6	0.4	44.7	0.6	0.8
150	30	1.8	0.4	17.6	0.7	0.8
200	21	2.3	0.4	14.6	0.7	0.7
250	9	2.5	0.3	11.3	0.6	0.6
300	12	2.2	0.4	20.4	1.0	0.7
350	16	3.2	0.1	14.1	1.4	0.6
400	26	2.7	0.1	15.8	1.0	0.5
450	349	2.5	0.3	--	--	0.5
500	--	--	0.3	--	--	0.7
550	--	--	--	--	--	--

10/15/84　12:40　10-MIN

ALT M	DIR DEGM	U M/SEC	W M/SEC	SD DEGM	SU M/SEC	SW M/SEC
100	56	0.9	-0.0	27.1	0.4	0.9
150	21	2.5	0.1	15.2	0.9	1.0
200	14	2.6	0.3	14.9	1.1	0.9
250	17	2.5	0.5	16.2	1.0	0.9
300	23	3.0	0.3	21.0	1.2	0.9
350	27	2.9	0.2	19.2	0.9	1.1
400	33	4.7	-0.2	24.7	3.0	1.1
450	63	4.0	0.4	--	--	1.0
500	--	--	1.2	--	--	0.9
550	--	--	1.1	--	--	0.9

10/15/84　12:50　10-MIN

ALT M	DIR DEGM	U M/SEC	W M/SEC	SD DEGM	SU M/SEC	SW M/SEC
100	80	2.6	0.4	14.7	1.1	0.8
150	43	3.7	0.6	13.6	0.8	1.0
200	40	3.7	0.8	14.3	0.9	1.1
250	33	3.6	1.1	17.5	1.0	1.2
300	32	3.5	1.3	14.7	1.1	1.2
350	31	3.9	1.3	16.4	1.4	1.2
400	36	5.1	1.3	11.7	1.4	1.2
450	38	4.3	1.3	13.7	1.6	1.1
500	--	--	1.2	--	--	1.0
550	--	--	2.0	--	--	0.1

10/15/84　13: 0　10-MIN

ALT M	DIR DEGM	U M/SEC	W M/SEC	SD DEGM	SU M/SEC	SW M/SEC
100	79	0.9	0.3	33.1	0.8	0.8
150	31	2.2	0.1	20.4	1.4	0.9
200	27	2.6	0.1	23.8	1.6	0.8
250	19	2.8	-0.5	21.2	1.4	0.8
300	14	2.6	-0.6	32.2	2.0	1.0
350	29	4.4	-1.4	18.1	1.8	0.4
400	30	5.3	-1.2	16.8	1.3	0.6
450	49	4.4	-0.9	20.9	1.7	0.8
500	--	--	-0.8	--	--	0.5
550	--	--	--	--	--	--

10/15/84　13:10　10-MIN

ALT M	DIR DEGM	U M/SEC	W M/SEC	SD DEGM	SU M/SEC	SW M/SEC
100	127	0.5	0.5	48.4	0.3	0.8
150	43	1.9	0.6	24.2	1.3	0.9
200	30	2.3	0.7	24.0	1.3	0.9
250	29	2.8	0.5	22.8	1.2	1.0
300	32	2.5	0.5	30.1	1.9	1.3
350	24	2.4	0.4	26.8	1.5	1.2
400	36	4.4	0.0	26.5	3.2	1.3
450	--	--	1.4	--	--	0.8
500	--	--	1.1	--	--	1.1
550	--	--	--	--	--	--

10/15/84　13:20　10-MIN

ALT M	DIR DEGM	U M/SEC	W M/SEC	SD DEGM	SU M/SEC	SW M/SEC
100	105	0.4	0.2	43.1	0.5	0.7
150	54	1.9	0.0	17.0	0.8	0.7
200	39	2.2	0.2	16.9	1.0	0.7
250	33	2.7	0.2	11.5	0.8	0.7
300	34	2.4	0.4	18.7	1.1	0.9
350	22	2.7	0.4	21.1	1.4	0.7
400	25	2.8	0.2	21.0	1.6	0.6
450	349	1.4	0.2	30.3	2.0	0.4
500	--	--	0.3	--	--	0.4
550	--	--	0.2	--	--	--

10/15/84　13:30　10-MIN

ALT M	DIR DEGM	U M/SEC	W M/SEC	SD DEGM	SU M/SEC	SW M/SEC
100	81	0.6	0.3	54.1	0.5	0.8
150	28	1.7	0.3	21.1	1.0	1.1
200	22	2.0	0.4	31.7	1.6	1.2
250	19	2.0	0.4	39.6	2.0	1.0
300	14	2.3	0.5	31.8	1.5	0.9
350	21	3.0	0.3	27.0	1.8	0.7
400	21	3.6	0.2	15.4	0.9	0.7
450	345	3.1	0.3	--	--	0.8
500	--	--	0.5	--	--	0.9
550	--	--	1.3	--	--	1.3

10/15/84　13:40　10-MIN

ALT M	DIR DEGM	U M/SEC	W M/SEC	SD DEGM	SU M/SEC	SW M/SEC
100	85	1.3	0.3	24.4	1.0	0.8
150	46	2.8	0.2	15.2	0.9	0.9
200	36	3.2	0.2	13.8	0.9	1.0
250	22	2.9	0.3	15.0	0.8	1.2
300	33	3.6	0.2	12.4	0.9	1.0
350	23	3.1	0.4	14.7	1.6	1.0
400	25	3.6	0.4	22.1	1.6	1.3
450	--	--	0.8	--	--	1.2
500	--	--	0.8	--	--	1.5
550	--	--	1.6	--	--	0.8

10/15/84　13:50　10-MIN

ALT M	DIR DEGM	U M/SEC	W M/SEC	SD DEGM	SU M/SEC	SW M/SEC
100	101	0.6	0.3	37.4	0.8	0.7
150	18	2.0	0.3	13.3	0.9	0.9
200	12	2.6	0.3	16.5	0.8	0.8
250	15	2.7	0.4	30.4	1.2	0.8
300	6	2.7	0.3	23.0	1.1	0.8
350	2	1.8	0.5	39.9	1.7	0.7
400	9	2.7	0.0	38.9	1.7	1.3
450	--	--	-0.0	--	--	1.6
500	--	--	0.3	--	--	0.8
550	--	--	0.0	--	--	--

10/15/84　14: 0　10-MIN

ALT M	DIR DEGM	U M/SEC	W M/SEC	SD DEGM	SU M/SEC	SW M/SEC
100	276	0.2	0.2	--	0.3	0.7
150	350	1.6	0.2	13.8	0.7	0.9
200	352	2.4	0.2	16.3	0.7	0.8
250	0	2.6	0.2	16.2	0.8	0.7
300	22	3.2	0.0	20.9	0.9	0.9
350	359	3.2	0.1	18.8	0.7	0.7
400	356	3.4	0.0	12.9	0.8	0.6
450	--	--	0.1	--	--	0.5
500	--	--	0.0	--	--	0.5
550	--	--	-0.7	--	--	0.1

10/15/84　14:10　10-MIN

ALT M	DIR DEGM	U M/SEC	W M/SEC	SD DEGM	SU M/SEC	SW M/SEC
100	273	0.3	0.3	59.8	0.5	0.7
150	13	1.2	0.4	17.6	0.9	0.7
200	9	1.6	0.4	20.6	0.9	0.7
250	1	1.8	0.2	25.7	1.0	0.6
300	6	1.7	0.3	29.4	0.8	0.6
350	1	2.1	-0.1	29.0	0.8	0.9
400	9	0.8	0.6	--	--	0.1
450	--	--	-0.3	--	--	0.6
500	--	--	--	--	--	--
550	--	--	--	--	--	--

10/15/84　14:20　10-MIN

ALT M	DIR DEGM	U M/SEC	W M/SEC	SD DEGM	SU M/SEC	SW M/SEC
100	120	0.7	0.6	38.3	0.6	0.8
150	56	2.1	0.7	22.1	0.7	0.9
200	34	2.7	0.4	13.0	0.8	0.9
250	38	2.8	0.3	14.2	1.0	0.9
300	29	2.9	0.3	17.0	1.1	0.9
350	48	3.1	0.3	--	--	0.9
400	--	--	0.2	--	--	1.1
450	--	--	1.1	--	--	0.8
500	--	--	0.5	--	--	--
550	--	--	--	--	--	--

10/15/84　14:30　10-MIN

ALT M	DIR DEGM	U M/SEC	W M/SEC	SD DEGM	SU M/SEC	SW M/SEC
100	133	0.3	0.3	73.7	1.1	0.8
150	59	1.4	0.1	24.5	0.6	0.8
200	41	1.7	0.1	22.1	0.9	1.0
250	47	1.5	0.4	22.2	0.9	1.0
300	43	1.7	0.5	33.6	1.7	1.2
350	76	1.6	0.3	36.8	1.4	1.2
400	296	1.2	-0.0	--	--	0.7
450	--	--	0.0	--	--	1.1
500	--	--	1.1	--	--	--
550	--	--	1.4	--	--	--

10/15/84　14:40　10-MIN

ALT M	DIR DEGM	U M/SEC	W M/SEC	SD DEGM	SU M/SEC	SW M/SEC
100	147	0.5	0.2	49.2	0.5	0.6
150	146	1.1	0.6	37.3	1.3	0.7
200	155	1.3	0.9	34.6	1.6	0.6
250	154	1.4	1.1	34.9	1.5	0.6
300	144	1.3	1.1	42.3	1.7	0.7
350	75	1.8	0.9	64.2	2.1	1.0
400	123	1.6	2.2	--	--	0.6
450	--	--	1.9	--	--	--
500	--	--	2.1	--	--	--
550	--	--	1.9	--	--	--

10/15/84　14:50　10-MIN

ALT M	DIR DEGM	U M/SEC	W M/SEC	SD DEGM	SU M/SEC	SW M/SEC
100	113	1.3	-0.3	30.6	0.5	0.5
150	128	2.7	-0.5	24.8	1.0	0.5
200	135	3.7	-0.6	20.7	1.3	0.5
250	141	4.9	-0.8	8.0	0.9	0.5
300	133	4.2	-1.0	11.6	1.1	0.6
350	128	4.1	-1.1	29.6	1.9	0.9
400	109	3.7	-1.6	45.5	2.4	0.9
450	141	4.7	-1.4	--	--	0.8
500	--	--	-1.3	--	--	0.6
550	--	--	-1.0	--	--	0.2

10/15/84　15: 0　10-MIN

ALT M	DIR DEGM	U M/SEC	W M/SEC	SD DEGM	SU M/SEC	SW M/SEC
100	92	0.7	-0.5	54.6	0.3	0.4
150	143	3.5	-0.6	10.9	0.8	0.4
200	112	2.6	-0.8	36.4	0.9	0.4
250	139	5.3	-0.8	7.6	0.6	0.3
300	138	5.0	-0.8	11.0	0.8	0.3
350	133	4.2	-1.0	16.3	1.0	0.5
400	132	3.3	-0.7	24.0	0.4	0.4
450	109	3.5	-1.2	25.5	1.3	0.9
500	151	1.3	-0.2	57.6	1.6	--
550	352	1.2	-1.3	35.3	0.9	1.0

10/15/84　15:10　10-MIN

ALT M	DIR DEGM	U M/SEC	W M/SEC	SD DEGM	SU M/SEC	SW M/SEC
100	122	1.4	-0.4	36.5	0.7	0.6
150	138	4.0	-0.5	16.2	0.9	0.6
200	146	5.3	-0.1	10.5	0.9	0.4
250	138	5.4	-0.7	19.1	1.3	0.7
300	140	6.2	-1.0	17.4	1.2	0.8
350	150	6.7	-0.5	7.5	0.7	--
400	151	7.3	-0.7	9.7	0.6	--
450	150	7.8	-0.4	16.8	2.0	0.1
500	130	5.2	-1.1	--	--	0.5
550	90	1.2	0.0	--	--	--

10/15/84　15:20　10-MIN

ALT M	DIR DEGM	U M/SEC	W M/SEC	SD DEGM	SU M/SEC	SW M/SEC
100	135	1.3	-0.3	31.4	0.8	0.7
150	138	3.6	-0.5	13.0	0.9	0.5
200	140	4.4	-0.5	18.6	1.9	0.5
250	142	6.3	-0.7	6.8	0.7	0.4
300	140	6.7	-0.7	5.1	0.5	0.4
350	135	6.4	-0.8	7.2	0.7	0.4
400	126	4.9	-0.8	25.0	1.9	0.3
450	120	5.5	-0.7	20.2	1.0	0.4
500	125	5.7	-0.5	15.4	1.4	0.6
550	130	3.9	-0.3	9.9	0.7	0.8

10/15/84　15:30　10-MIN

ALT M	DIR DEGM	U M/SEC	W M/SEC	SD DEGM	SU M/SEC	SW M/SEC
100	122	1.1	-0.2	36.6	0.7	0.7
150	141	3.3	-0.4	14.1	1.0	0.5
200	143	5.1	-0.6	8.0	0.8	0.5
250	148	7.3	-0.6	5.3	0.7	0.4
300	149	7.4	-0.6	6.1	0.8	0.6
350	143	7.4	-0.8	5.2	0.6	0.5
400	149	8.2	-0.8	8.9	1.2	0.4
450	138	6.6	-0.8	3.9	0.5	0.4
500	135	7.1	-0.8	19.4	1.3	0.4
550	--	--	-0.9	--	--	0.3

10/15/84　15:40　10-MIN

ALT M	DIR DEGM	U M/SEC	W M/SEC	SD DEGM	SU M/SEC	SW M/SEC
100	127	1.8	-0.2	25.9	0.8	0.7
150	140	3.9	-0.3	11.9	0.9	0.5
200	139	5.3	-0.5	8.8	0.8	0.5
250	139	5.7	-0.6	14.8	1.6	0.4
300	145	7.6	-0.4	6.9	0.7	0.5
350	142	7.5	-0.6	4.0	0.5	0.4
400	144	7.7	-0.5	6.3	0.7	0.4
450	131	6.7	-0.8	9.9	1.2	0.6
500	133	6.0	-0.5	13.4	1.2	0.5
550	127	7.3	-0.5	10.2	1.3	0.5

10/15/84　15:50　10-MIN

ALT M	DIR DEGM	U M/SEC	W M/SEC	SD DEGM	SU M/SEC	SW M/SEC
100	121	1.7	-0.2	28.3	0.7	0.7
150	136	4.0	-0.4	12.8	0.9	0.5
200	134	4.7	-0.5	23.7	1.9	0.4
250	138	6.0	-0.6	19.3	2.4	0.4
300	140	7.4	-0.7	8.0	0.8	0.3
350	134	6.3	-0.8	9.1	0.9	0.4
400	136	6.4	-0.7	10.1	1.2	0.5
450	136	6.9	-0.6	18.1	0.5	0.4
500	121	6.9	-0.8	25.3	2.3	0.7
550	98	3.9	-0.6	--	--	0.5

第12－2表　（つづき）

10/15/84　16: 0　10-MIN

ALT M	DIR DEGM	U SECM	W SEC	SD DEGM	SU SEC	SW SEC
100	113	1.5	-0.3	35.4	0.6	0.7
150	137	4.0	-0.3	11.7	0.8	0.5
200	121	3.6	-0.4	31.2	1.4	0.4
250	137	6.2	-0.5	20.7	2.4	0.3
300	137	7.6	-0.6	2.6	0.3	0.3
350	135	7.8	-0.5	2.5	0.4	0.2
400	134	7.6	-0.3	8.3	1.1	0.4
450	121	5.7	-0.3	7.4	0.7	0.5
500	115	6.6	-0.1	20.7	2.0	0.4
550	--	--	-0.0	--	--	0.3

10/15/84　16:10　10-MIN

ALT M	DIR DEGM	U SECM	W SEC	SD DEGM	SU SEC	SW SEC
100	107	1.4	-0.3	30.6	0.5	0.7
150	138	4.1	-0.3	11.6	0.9	0.5
200	112	3.3	-0.5	32.5	1.0	0.4
250	139	7.5	-0.6	4.2	0.5	0.3
300	138	7.7	-0.4	5.2	0.5	0.4
350	128	7.7	-0.7	9.1	0.8	0.5
400	123	6.4	-0.5	8.8	0.8	0.5
450	118	5.5	-0.4	11.1	0.7	0.4
500	108	4.9	-0.1	14.6	1.0	0.6
550	--	--	0.1	--	--	0.8

10/15/84　16:20　10-MIN

ALT M	DIR DEGM	U SECM	W SEC	SD DEGM	SU SEC	SW SEC
100	89	1.2	-0.3	36.7	0.5	0.7
150	132	3.0	-0.4	26.0	1.4	0.5
200	109	2.6	-0.4	40.7	0.9	0.4
250	141	8.0	-0.6	6.7	0.6	0.5
300	135	7.4	-0.8	8.4	0.8	0.9
350	131	6.7	-0.7	8.9	0.9	0.7
400	129	6.3	-0.6	10.8	1.0	0.7
450	114	5.4	-0.4	16.7	1.2	0.7
500	101	5.0	-0.3	27.7	1.4	0.8
550	--	--	-0.3	--	--	0.8

10/15/84　16:30　10-MIN

ALT M	DIR DEGM	U SECM	W SEC	SD DEGM	SU SEC	SW SEC
100	89	1.6	-0.4	28.5	0.5	0.8
150	89	2.1	-0.4	40.4	0.5	0.5
200	128	4.1	-0.5	39.9	2.6	0.3
250	141	8.0	-0.7	4.1	0.7	0.3
300	136	7.6	-0.8	6.8	1.3	0.6
350	132	7.0	-0.7	15.1	0.4	0.7
400	126	8.4	-0.7	26.2	3.0	0.8
450	100	6.0	-0.7	4.9	0.8	0.8
500	--	--	-0.6	--	--	0.7
550	--	--	-0.4	--	--	0.5

10/15/84　16:40　10-MIN

ALT M	DIR DEGM	U SECM	W SEC	SD DEGM	SU SEC	SW SEC
100	97	2.1	-0.1	22.4	0.6	0.8
150	119	4.1	-0.1	20.6	1.1	0.7
200	100	4.1	0.1	14.3	0.6	0.6
250	131	7.3	-0.0	7.9	1.2	0.6
300	123	7.1	-0.2	22.9	2.8	0.7
350	122	7.2	-0.1	17.0	1.2	0.7
400	114	6.5	0.2	8.8	0.9	0.6
450	109	6.7	0.3	20.2	0.8	0.7
500	94	5.7	0.1	--	--	0.7
550	--	--	0.1	--	--	0.6

10/15/84　16:50　10-MIN

ALT M	DIR DEGM	U SECM	W SEC	SD DEGM	SU SEC	SW SEC
100	85	1.5	-0.2	23.0	0.6	0.8
150	98	3.1	-0.2	25.1	0.4	0.6
200	84	4.1	-0.2	8.2	0.4	0.3
250	136	8.6	-0.3	2.9	0.5	0.3
300	133	9.2	-0.4	23.4	3.7	0.1
350	139	8.4	-0.5	7.1	0.5	0.6
400	--	--	-0.5	--	--	0.6
450	--	--	-0.1	--	--	0.9
500	--	--	0.1	--	--	1.0
550	94	8.7	0.7	--	--	1.0

10/15/84　17: 0　10-MIN

ALT M	DIR DEGM	U SECM	W SEC	SD DEGM	SU SEC	SW SEC
100	75	2.6	-0.3	23.0	0.8	0.9
150	111	3.4	-0.2	22.9	1.0	0.7
200	79	5.1	-0.3	3.3	1.2	0.3
250	134	9.6	-0.6	15.8	2.5	0.3
300	122	11.7	-0.9	--	--	0.8
350	129	9.4	-0.7	--	--	0.7
400	119	8.6	-0.6	--	--	0.8
450	--	--	-0.7	--	--	0.6
500	--	--	-0.2	--	--	0.7
550	--	--	-0.3	--	--	0.6

10/15/84　17:10　10-MIN

ALT M	DIR DEGM	U SECM	W SEC	SD DEGM	SU SEC	SW SEC
100	93	4.0	-0.2	11.0	1.1	0.8
150	101	5.1	-0.2	23.2	0.9	0.6
200	97	5.6	-0.4	31.5	1.2	0.7
250	131	10.2	-0.7	16.8	2.6	0.4
300	134	8.9	-0.9	7.1	1.1	0.9
350	81	7.6	-1.0	--	--	0.8
400	--	--	-0.8	--	--	1.2
450	101	10.3	-0.4	--	--	1.0
500	--	--	0.1	--	--	0.9
550	--	--	0.4	--	--	1.1

10/15/84　17:20　10-MIN

ALT M	DIR DEGM	U SECM	W SEC	SD DEGM	SU SEC	SW SEC
100	89	1.7	-0.1	25.5	1.5	0.8
150	106	5.2	-0.1	21.5	0.8	0.7
200	102	5.8	-0.5	31.7	0.8	0.4
250	136	10.5	-0.6	14.8	2.6	0.4
300	123	10.5	-1.1	11.8	1.1	0.4
350	135	11.3	-0.9	--	--	1.2
400	135	9.2	-0.8	7.8	1.3	1.2
450	126	9.3	-0.6	--	--	0.9
500	--	--	-0.4	--	--	0.8
550	--	--	-0.1	--	--	0.9

10/15/84　17:30　10-MIN

ALT M	DIR DEGM	U SECM	W SEC	SD DEGM	SU SEC	SW SEC
100	91	1.8	-0.2	19.5	1.4	0.8
150	110	4.3	-0.1	24.2	1.0	0.6
200	84	4.6	-0.3	11.4	0.6	0.5
250	135	10.1	-0.5	21.8	3.8	0.4
300	131	10.8	-0.4	6.7	1.3	0.5
350	--	--	-0.8	--	--	1.2
400	120	10.1	-0.4	--	--	0.9
450	119	8.2	-0.3	4.6	0.7	1.1
500	--	--	-0.3	--	--	1.2
550	--	--	-0.0	--	--	1.3

10/15/84　17:40　10-MIN

ALT M	DIR DEGM	U SECM	W SEC	SD DEGM	SU SEC	SW SEC
100	88	1.9	-0.2	23.2	0.4	0.9
150	93	3.4	-0.2	22.3	0.9	0.6
200	97	5.0	-0.5	39.8	0.8	0.5
250	135	10.0	-0.5	3.7	0.7	0.5
300	132	11.7	-0.8	--	--	1.0
350	--	--	-0.8	--	--	0.7
400	110	9.6	-0.6	10.5	1.8	0.9
450	113	9.3	-0.4	20.0	2.7	1.1
500	--	--	-0.2	--	--	0.9
550	--	--	0.1	--	--	0.8

10/15/84　17:50　10-MIN

ALT M	DIR DEGM	U SECM	W SEC	SD DEGM	SU SEC	SW SEC
100	83	2.0	-0.2	15.9	0.3	0.9
150	105	4.0	-0.2	21.1	0.8	0.6
200	81	5.0	-0.4	6.0	0.6	0.4
250	133	10.3	-0.5	21.9	4.1	0.3
300	--	--	-0.5	--	--	0.4
350	--	--	-1.2	--	--	0.7
400	110	9.5	-0.7	5.5	0.9	1.0
450	116	10.4	-0.2	--	--	1.0
500	116	11.1	-0.2	2.7	0.5	0.8
550	--	--	-0.2	--	--	0.8

10/15/84　18: 0　10-MIN

ALT M	DIR DEGM	U SECM	W SEC	SD DEGM	SU SEC	SW SEC
100	92	1.7	-0.2	19.5	0.5	0.9
150	117	3.6	-0.2	28.1	1.0	0.7
200	82	4.9	-0.3	5.6	0.6	0.4
250	132	9.3	-0.6	20.9	3.2	0.4
300	--	--	0.3	--	--	0.3
350	77	8.0	-1.3	--	--	1.2
400	118	9.6	-0.8	6.7	0.4	1.0
450	120	8.5	-0.5	21.2	1.0	1.2
500	--	--	-0.3	--	--	1.1
550	--	--	0.1	--	--	0.9

10/15/84　18:10　10-MIN

ALT M	DIR DEGM	U SECM	W SEC	SD DEGM	SU SEC	SW SEC
100	97	2.1	-0.2	24.5	0.4	0.9
150	108	4.5	-0.2	23.5	0.7	0.8
200	84	5.6	-0.3	3.2	0.3	0.5
250	129	10.3	-0.3	--	--	0.3
300	--	--	--	--	--	--
350	--	--	-0.8	--	--	0.8
400	120	9.9	-0.0	4.9	0.8	0.9
450	122	9.7	-0.1	2.9	0.5	1.0
500	--	--	-0.2	--	--	1.0
550	--	--	0.2	--	--	1.0

10/15/84　18:20　10-MIN

ALT M	DIR DEGM	U SECM	W SEC	SD DEGM	SU SEC	SW SEC
100	84	1.5	-0.3	23.3	0.7	0.9
150	114	3.7	-0.2	26.1	1.8	0.7
200	81	5.5	-0.3	3.5	0.8	0.5
250	--	--	--	--	--	--
300	--	--	--	--	--	--
350	--	--	-0.0	--	--	--
400	119	11.3	-0.6	--	--	0.9
450	124	9.5	-0.4	12.2	2.1	1.0
500	117	8.2	0.2	8.6	0.9	1.0
550	--	--	0.5	--	--	1.1

10/15/84　18:30　10-MIN

ALT M	DIR DEGM	U SECM	W SEC	SD DEGM	SU SEC	SW SEC
100	101	2.0	-0.2	21.3	0.3	0.9
150	120	4.9	-0.0	17.3	1.1	0.8
200	92	5.4	0.0	6.3	0.8	0.5
250	--	--	-0.1	--	--	0.6
300	--	--	0.3	--	--	--
350	122	8.3	0.2	--	--	1.1
400	123	10.1	0.5	8.5	1.5	0.8
450	121	8.8	0.4	4.0	0.6	0.9
500	110	7.5	0.4	10.0	0.9	0.9
550	105	7.5	0.4	--	--	0.8

10/15/84　18:40　10-MIN

ALT M	DIR DEGM	U SECM	W SEC	SD DEGM	SU SEC	SW SEC
100	112	2.0	-0.1	26.5	0.7	0.8
150	127	4.6	-0.1	13.1	0.9	0.7
200	108	5.7	-0.3	28.2	1.5	0.7
250	135	10.7	0.0	1.9	0.4	0.6
300	--	--	--	--	--	--
350	--	--	-1.2	--	--	--
400	119	11.7	-0.3	--	--	1.1
450	--	--	-0.2	--	--	1.1
500	113	9.3	0.0	--	--	1.0
550	--	--	0.2	--	--	0.9

10/15/84　18:50　10-MIN

ALT M	DIR DEGM	U SECM	W SEC	SD DEGM	SU SEC	SW SEC
100	124	2.1	0.1	22.4	0.7	0.9
150	127	5.7	0.2	9.9	0.9	0.8
200	103	6.1	0.2	8.3	0.5	0.8
250	133	11.3	0.2	--	--	0.7
300	--	--	0.2	--	--	0.5
350	--	--	-0.3	--	--	--
400	128	8.8	-0.2	--	--	0.9
450	129	12.2	0.3	--	--	1.1
500	--	--	0.5	--	--	1.0
550	--	--	0.4	--	--	1.2

10/15/84　19: 0　10-MIN

ALT M	DIR DEGM	U SECM	W SEC	SD DEGM	SU SEC	SW SEC
100	114	2.2	-0.1	23.1	0.8	0.9
150	126	5.2	-0.0	10.5	0.7	0.8
200	107	5.6	-0.0	25.9	1.0	0.7
250	129	8.8	-0.2	--	--	0.6
300	--	--	--	--	--	--
350	--	--	--	--	--	--
400	--	--	0.2	--	--	0.9
450	142	8.9	0.0	--	--	1.3
500	--	--	-0.1	--	--	1.2
550	--	--	0.4	--	--	1.1

10/15/84　19:10　10-MIN

ALT M	DIR DEGM	U SECM	W SEC	SD DEGM	SU SEC	SW SEC
100	119	2.4	0.1	20.5	0.9	0.8
150	123	4.8	0.1	11.8	0.8	0.9
200	104	3.5	0.1	21.7	2.7	0.5
250	--	--	-0.0	--	--	0.2
300	--	--	0.2	--	--	0.4
350	--	--	--	--	--	--
400	--	--	-0.5	--	--	--
450	--	--	0.5	--	--	0.7
500	--	--	0.1	--	--	1.1
550	--	--	0.4	--	--	1.0

10/15/84　19:20　10-MIN

ALT M	DIR DEGM	U SECM	W SEC	SD DEGM	SU SEC	SW SEC
100	134	2.1	0.1	20.7	0.8	0.9
150	132	5.0	0.2	8.7	0.7	0.9
200	127	6.1	0.2	12.6	1.0	1.0
250	114	7.1	0.1	21.5	2.8	0.2
300	--	--	0.0	--	--	--
350	--	--	1.2	--	--	--
400	--	--	--	--	--	--
450	--	--	1.2	--	--	--
500	--	--	1.0	--	--	0.3
550	--	--	1.4	--	--	0.9

第12－2表　（つづき）

10/15/84　19:30　10-MIN

ALT M	DIR DEGM	U CM/SEC	W CM/SEC	SD DEGM	SU CM/SEC	SW CM/SEC
100	131	2.0	0.2	18.6	0.6	0.9
150	135	4.5	0.3	9.9	0.8	0.9
200	131	6.0	0.4	8.6	0.8	0.8
250	133	6.6	0.5	--	--	0.4
300	--	--	0.7	--	--	0.1
350	--	--	--	--	--	--
400	--	--	--	--	--	--
450	--	--	-0.1	--	--	--
500	--	--	1.5	--	--	0.4
550	--	--	1.1	--	--	0.8

10/15/84　19:40　10-MIN

ALT M	DIR DEGM	U CM/SEC	W CM/SEC	SD DEGM	SU CM/SEC	SW CM/SEC
100	134	1.6	0.2	22.3	0.7	0.8
150	136	4.1	0.3	9.9	0.7	0.8
200	131	5.8	0.4	6.3	0.6	0.8
250	128	7.8	0.7	6.6	0.8	0.7
300	70	9.5	0.2	--	--	0.6
350	--	--	--	--	--	--
400	--	--	0.9	--	--	1.5
450	--	--	--	--	--	--
500	--	--	--	--	--	--
550	--	--	1.3	--	--	0.5

10/15/84　19:50　10-MIN

ALT M	DIR DEGM	U CM/SEC	W CM/SEC	SD DEGM	SU CM/SEC	SW CM/SEC
100	118	1.6	0.1	24.2	0.4	0.8
150	131	3.7	0.2	10.4	0.6	0.8
200	131	5.4	0.5	5.8	0.5	0.8
250	127	7.1	0.7	4.3	0.5	0.5
300	111	7.6	0.7	--	--	0.3
350	--	--	--	--	--	--
400	--	--	--	--	--	--
450	--	--	--	--	--	--
500	--	--	--	--	--	--
550	--	--	--	--	--	--

10/15/84　20: 0　10-MIN

ALT M	DIR DEGM	U CM/SEC	W CM/SEC	SD DEGM	SU CM/SEC	SW CM/SEC
100	126	1.4	0.1	23.5	0.5	0.8
150	126	3.8	0.2	11.0	0.6	0.8
200	125	5.2	0.4	8.6	0.7	0.8
250	118	7.2	0.5	15.3	0.9	0.5
300	116	8.3	0.6	15.9	1.0	0.4
350	135	6.6	0.7	--	--	0.2
400	--	--	0.6	--	--	0.1
450	--	--	1.0	--	--	0.0
500	--	--	0.9	--	--	0.7
550	--	--	1.7	--	--	--

10/15/84　20:10　10-MIN

ALT M	DIR DEGM	U CM/SEC	W CM/SEC	SD DEGM	SU CM/SEC	SW CM/SEC
100	116	1.2	0.1	27.2	0.5	0.8
150	123	3.4	0.3	11.5	0.6	0.8
200	124	4.6	0.5	9.2	0.6	0.8
250	123	6.0	0.6	7.1	0.7	0.7
300	122	7.0	0.3	13.6	1.5	0.6
350	134	9.5	0.5	--	--	0.7
400	--	--	0.5	--	--	1.0
450	--	--	0.8	--	--	0.9
500	--	--	0.0	--	--	--
550	--	--	--	--	--	--

10/15/84　20:20　10-MIN

ALT M	DIR DEGM	U CM/SEC	W CM/SEC	SD DEGM	SU CM/SEC	SW CM/SEC
100	123	1.2	0.3	26.8	0.7	0.8
150	120	2.9	0.5	15.6	0.7	0.9
200	117	3.7	0.3	14.8	0.8	0.9
250	115	4.5	0.5	13.5	1.0	0.9
300	109	5.6	0.5	12.4	1.2	0.8
350	109	5.0	0.4	12.6	1.1	0.9
400	102	5.8	0.5	6.0	2.0	1.0
450	102	6.4	0.4	8.0	0.9	0.8
500	89	8.0	1.5	--	--	0.9
550	--	--	1.3	--	--	--

10/15/84　20:30　10-MIN

ALT M	DIR DEGM	U CM/SEC	W CM/SEC	SD DEGM	SU CM/SEC	SW CM/SEC
100	108	1.4	0.2	25.7	0.8	0.8
150	111	2.3	0.5	29.9	1.0	1.0
200	120	3.0	0.7	24.4	1.3	1.1
250	113	4.0	0.4	24.5	1.7	1.0
300	114	4.9	0.3	18.0	1.3	1.0
350	110	5.5	0.2	14.6	1.1	1.0
400	107	5.8	0.3	16.3	1.3	0.9
450	109	7.3	0.3	16.6	2.1	0.9
500	114	5.3	0.2	--	--	0.8
550	45	9.9	0.5	--	--	0.8

10/15/84　20:40　10-MIN

ALT M	DIR DEGM	U CM/SEC	W CM/SEC	SD DEGM	SU CM/SEC	SW CM/SEC
100	117	1.3	-0.0	26.6	0.5	0.8
150	125	2.7	-0.1	18.9	0.8	0.9
200	120	3.4	-0.3	19.2	0.9	1.1
250	112	3.8	-0.4	17.3	0.9	1.1
300	109	4.3	-0.4	13.8	0.8	1.1
350	106	4.9	-0.2	11.2	0.8	1.2
400	111	5.6	-0.2	10.9	1.1	1.0
450	114	6.9	-0.0	19.3	2.1	0.9
500	--	--	0.3	--	--	0.7
550	--	--	0.3	--	--	0.3

10/15/84　20:50　10-MIN

ALT M	DIR DEGM	U CM/SEC	W CM/SEC	SD DEGM	SU CM/SEC	SW CM/SEC
100	117	0.9	0.3	37.2	0.5	0.8
150	107	1.7	0.2	22.3	0.7	0.9
200	105	2.3	0.2	24.7	1.0	0.9
250	101	2.6	0.1	20.1	1.0	0.9
300	102	3.4	-0.0	14.6	0.8	0.8
350	99	3.8	-0.1	13.8	1.1	0.8
400	99	5.4	-0.1	13.5	1.0	0.8
450	95	6.0	-0.1	14.1	1.0	0.8
500	93	8.7	-0.0	1.1	1.0	0.7
550	--	--	0.0	--	--	0.4

10/15/84　21: 0　10-MIN

ALT M	DIR DEGM	U CM/SEC	W CM/SEC	SD DEGM	SU CM/SEC	SW CM/SEC
100	98	0.4	0.1	51.9	0.3	0.8
150	117	1.0	0.1	34.4	0.5	0.8
200	97	2.0	-0.2	24.4	0.8	0.8
250	101	2.8	-0.1	18.1	0.9	0.8
300	99	3.5	-0.2	13.6	0.7	0.8
350	107	3.8	-0.2	12.5	1.0	0.7
400	100	5.4	-0.4	8.6	1.2	0.7
450	99	6.3	-0.4	15.7	0.7	0.6
500	93	7.7	-0.3	12.6	0.3	0.6
550	--	--	-0.1	--	--	0.3

10/15/84　21:10　10-MIN

ALT M	DIR DEGM	U CM/SEC	W CM/SEC	SD DEGM	SU CM/SEC	SW CM/SEC
100	155	0.5	0.3	38.7	0.5	0.8
150	114	1.4	0.3	27.7	0.6	0.8
200	90	1.8	-0.0	25.0	0.6	0.8
250	92	2.0	-0.1	26.0	0.8	0.8
300	100	2.3	-0.1	26.7	1.0	0.7
350	97	2.9	-0.2	19.3	0.9	0.6
400	96	4.5	-0.3	11.4	1.0	0.6
450	103	5.3	-0.1	5.5	0.2	0.5
500	105	5.5	-0.2	10.2	0.7	0.5
550	--	--	-0.1	--	--	0.3

10/15/84　21:20　10-MIN

ALT M	DIR DEGM	U CM/SEC	W CM/SEC	SD DEGM	SU CM/SEC	SW CM/SEC
100	257	0.5	0.3	48.2	0.3	0.7
150	211	0.8	0.4	34.1	0.6	0.8
200	151	0.8	0.2	41.7	0.7	0.7
250	128	0.9	0.1	44.7	0.8	0.7
300	103	1.2	-0.0	26.7	0.7	0.5
350	95	1.6	-0.0	23.2	0.4	0.4
400	88	2.5	-0.1	18.0	0.5	0.5
450	90	3.1	-0.2	15.5	0.5	0.5
500	98	4.3	-0.1	13.3	1.0	0.4
550	--	--	-0.3	--	--	0.5

10/15/84　21:30　10-MIN

ALT M	DIR DEGM	U CM/SEC	W CM/SEC	SD DEGM	SU CM/SEC	SW CM/SEC
100	251	0.6	0.2	34.8	0.2	0.7
150	244	0.5	0.2	41.1	0.3	0.7
200	159	0.5	0.1	33.4	0.5	0.7
250	99	0.7	0.1	32.9	0.3	0.6
300	86	1.1	0.0	20.8	0.6	0.5
350	85	2.3	-0.3	17.0	0.4	0.5
400	94	3.5	-0.4	13.8	0.8	0.5
450	99	4.0	-0.4	18.3	0.8	0.7
500	95	5.0	-0.5	16.6	1.5	0.5
550	--	--	-0.4	--	--	0.7

10/15/84　21:40　10-MIN

ALT M	DIR DEGM	U CM/SEC	W CM/SEC	SD DEGM	SU CM/SEC	SW CM/SEC
100	270	0.5	0.1	46.1	0.2	0.8
150	273	0.2	0.0	--	0.3	0.7
200	172	0.2	-0.1	--	0.5	0.7
250	127	0.3	-0.0	--	0.4	0.7
300	99	1.1	0.1	26.3	0.3	0.6
350	102	1.9	0.0	19.4	0.5	0.5
400	100	2.3	0.1	15.9	0.8	0.5
450	105	3.6	0.1	23.0	0.7	0.5
500	106	2.9	0.1	22.5	1.0	0.5
550	--	--	-0.1	--	--	0.4

10/15/84　21:50　10-MIN

ALT M	DIR DEGM	U CM/SEC	W CM/SEC	SD DEGM	SU CM/SEC	SW CM/SEC
100	308	0.1	0.1	--	0.4	0.7
150	149	0.2	0.0	--	0.5	0.7
200	128	0.4	0.1	50.6	0.4	0.8
250	105	0.7	0.1	35.7	0.4	0.8
300	99	1.6	-0.0	18.8	0.4	0.5
350	102	2.5	-0.1	13.8	0.5	0.4
400	104	3.1	-0.2	9.4	0.6	0.4
450	101	3.6	-0.3	9.0	0.8	0.4
500	106	4.5	-0.4	16.5	0.8	0.4
550	--	--	-0.6	--	--	0.7

10/15/84　22: 0　10-MIN

ALT M	DIR DEGM	U CM/SEC	W CM/SEC	SD DEGM	SU CM/SEC	SW CM/SEC
100	298	0.1	0.0	--	0.4	0.7
150	213	0.1	0.0	--	0.5	0.7
200	200	0.3	0.2	--	0.4	0.6
250	84	0.4	0.2	61.7	0.3	0.7
300	94	1.5	0.1	24.0	0.3	0.5
350	101	2.3	0.0	15.8	0.4	0.4
400	107	2.8	0.1	11.0	0.7	0.4
450	98	3.7	0.1	12.6	0.8	0.4
500	105	3.8	0.1	5.1	0.5	0.3
550	--	--	0.2	--	--	0.3

10/15/84　22:10　10-MIN

ALT M	DIR DEGM	U CM/SEC	W CM/SEC	SD DEGM	SU CM/SEC	SW CM/SEC
100	250	0.5	0.3	47.8	0.3	0.8
150	262	0.6	0.1	41.9	0.3	0.6
200	262	0.3	0.0	52.4	0.3	0.7
250	64	0.5	0.1	39.3	0.3	0.6
300	89	1.4	0.0	13.5	0.2	0.4
350	101	2.1	0.1	18.5	0.5	0.4
400	97	3.2	-0.0	12.8	0.6	0.5
450	106	3.9	-0.0	10.0	0.3	0.3
500	107	4.9	0.0	--	--	0.2
550	--	--	--	--	--	--

10/15/84　22:20　10-MIN

ALT M	DIR DEGM	U CM/SEC	W CM/SEC	SD DEGM	SU CM/SEC	SW CM/SEC
100	298	0.3	0.0	--	0.4	0.7
150	273	0.6	0.0	45.3	0.2	0.5
200	268	0.6	0.1	41.0	0.5	0.5
250	237	0.3	0.2	53.0	0.3	0.6
300	123	0.9	0.3	32.0	0.5	0.6
350	109	2.1	0.1	17.3	0.5	0.4
400	117	2.6	0.1	18.7	0.5	0.4
450	115	3.3	0.0	11.0	0.5	0.4
500	109	4.9	0.0	--	--	0.4
550	--	--	0.2	--	--	0.7

10/15/84　22:30　10-MIN

ALT M	DIR DEGM	U CM/SEC	W CM/SEC	SD DEGM	SU CM/SEC	SW CM/SEC
100	232	0.5	0.2	46.1	0.5	0.7
150	263	0.7	0.1	35.5	0.3	0.5
200	249	0.8	-0.0	22.8	0.3	0.4
250	349	0.7	0.0	31.4	0.4	0.5
300	103	0.3	-0.0	53.6	0.3	0.4
350	119	1.2	0.1	17.4	0.4	0.4
400	113	2.5	0.1	5.8	0.3	0.2
450	106	3.7	0.2	5.7	0.6	0.2
500	--	--	0.3	--	--	0.2
550	--	--	0.3	--	--	--

10/15/84　22:40　10-MIN

ALT M	DIR DEGM	U CM/SEC	W CM/SEC	SD DEGM	SU CM/SEC	SW CM/SEC
100	211	0.4	0.2	24.4	0.2	0.7
150	233	0.5	0.2	30.6	0.3	0.5
200	233	0.6	0.1	21.7	0.3	0.4
250	230	0.5	0.3	28.1	0.3	0.4
300	96	0.4	0.2	51.3	0.5	0.3
350	99	1.4	0.1	22.4	0.4	0.3
400	109	2.1	0.1	16.1	0.8	0.3
450	100	3.3	0.1	9.9	0.8	0.4
500	105	5.1	0.3	--	--	0.3
550	--	--	0.3	--	--	0.3

10/15/84　22:50　10-MIN

ALT M	DIR DEGM	U CM/SEC	W CM/SEC	SD DEGM	SU CM/SEC	SW CM/SEC
100	49	0.0	0.0	--	0.2	0.7
150	288	0.1	0.0	--	0.2	0.5
200	353	0.5	0.1	29.9	0.4	0.4
250	294	0.6	0.1	25.9	0.2	0.4
300	307	0.3	0.1	45.0	0.4	0.3
350	77	0.5	0.1	44.8	0.4	0.4
400	106	1.5	0.3	15.8	0.7	0.4
450	120	2.1	0.3	23.9	0.1	0.4
500	--	--	0.5	--	--	0.3
550	--	--	0.8	--	--	0.6

第12－2表　（つづき）

10/15/84　23: 0　10-MIN

ALT	DIR	U	W	SD	SU	SW
M	DEG	M/SEC	M/SEC	DEG	M/SEC	/SEC
100	127	0.1	0.1	--	0.3	0.8
150	162	0.2	0.1	--	0.3	0.7
200	234	0.3	0.1	--	0.4	0.5
250	340	0.4	-0.0	33.0	0.2	0.2
300	59	0.7	0.1	25.9	0.3	0.4
350	109	1.2	0.2	18.8	0.3	0.4
400	108	2.4	0.2	6.0	0.6	0.3
450	102	3.0	0.1	--	--	0.4
500	--	--	0.2	--	--	0.4
550	--	--	0.3	--	--	0.2

?

10/15/84　23:10　10-MIN

ALT	DIR	U	W	SD	SU	SW
M	DEG	M/SEC	M/SEC	DEG	M/SEC	/SEC
100	178	0.2	0.2	--	0.2	0.7
150	122	0.2	0.0	--	0.2	0.7
200	97	0.2	0.0	--	0.3	0.4
250	346	0.5	0.1	31.8	0.3	0.3
300	45	0.8	0.2	23.5	0.4	0.5
350	87	1.5	0.1	15.5	0.3	0.4
400	94	2.3	0.2	13.1	0.5	0.4
450	98	3.8	0.1	--	--	0.3
500	--	--	0.0	--	--	0.2
550	--	--	0.1	--	--	0.4

?

10/15/84　23:20　10-MIN

ALT	DIR	U	W	SD	SU	SW
M	DEG	M/SEC	M/SEC	DEG	M/SEC	/SEC
100	73	0.2	-0.0	--	0.2	0.7
150	84	0.2	-0.0	--	0.3	0.8
200	26	0.4	-0.1	44.6	0.6	0.5
250	328	0.4	0.1	44.1	0.3	0.4
300	23	0.6	0.2	23.7	0.5	0.3
350	65	1.3	0.1	18.5	0.6	0.3
400	103	1.3	0.1	14.5	0.4	0.4
450	101	1.8	0.2	10.3	0.7	0.4
500	--	--	0.1	--	--	0.3
550	--	--	0.1	--	--	0.2

?

10/15/84　23:30　10-MIN

ALT	DIR	U	W	SD	SU	SW
M	DEG	M/SEC	M/SEC	DEG	M/SEC	/SEC
100	331	0.0	0.0	--	0.2	0.7
150	207	0.0	0.0	--	0.3	0.7
200	348	0.3	-0.1	--	0.3	0.2
250	11	0.4	-0.0	14.1	0.3	0.1
300	358	0.5	-0.0	--	--	0.2
350	65	0.8	0.0	21.9	0.3	0.3
400	96	1.0	0.1	30.4	0.7	0.3
450	101	2.5	0.2	6.3	0.7	0.3
500	--	--	0.1	--	--	0.4
550	--	--	0.1	--	--	0.3

?

10/15/84　23:40　10-MIN

ALT	DIR	U	W	SD	SU	SW
M	DEG	M/SEC	M/SEC	DEG	M/SEC	/SEC
100	196	0.1	0.1	--	0.4	0.6
150	210	0.1	0.1	--	0.3	0.6
200	72	0.2	0.1	--	0.2	0.2
250	320	0.6	0.1	--	--	0.1
300	354	0.8	0.1	22.4	0.2	0.2
350	68	0.9	0.2	24.8	0.6	0.4
400	103	1.3	0.2	15.2	0.7	0.4
450	97	2.7	0.1	10.9	0.6	0.4
500	--	--	0.0	--	--	0.3
550	--	--	0.1	--	--	0.3

?

10/15/84　23:50　10-MIN

ALT	DIR	U	W	SD	SU	SW
M	DEG	M/SEC	M/SEC	DEG	M/SEC	/SEC
100	238	0.3	0.2	--	0.2	0.7
150	--	--	0.0	--	0.2	0.5
200	6	0.2	-0.0	--	0.2	0.3
250	347	1.6	-0.0	16.9	2.2	0.3
300	342	0.7	0.0	18.3	0.5	0.3
350	35	0.9	0.1	21.4	0.4	0.3
400	92	1.2	0.1	14.9	0.3	0.4
450	110	2.2	0.3	14.5	0.7	0.5
500	--	--	0.1	--	--	0.3
550	--	--	-0.1	--	--	0.3

?

10/16/84　0: 0　10-MIN

ALT	DIR	U	W	SD	SU	SW
M	DEG	M/SEC	M/SEC	DEG	M/SEC	/SEC
100	235	0.1	0.1	--	0.3	0.8
150	296	0.1	0.0	--	0.2	0.5
200	350	0.3	-0.0	--	0.2	0.2
250	348	0.5	-0.0	27.2	0.2	0.2
300	343	0.6	-0.0	17.9	0.2	0.2
350	6	0.2	0.1	--	0.8	0.5
400	82	1.2	0.1	15.8	0.2	0.5
450	97	2.1	0.2	13.2	0.6	0.3
500	110	2.2	0.2	--	--	0.3
550	--	--	0.2	--	--	0.3

10/16/84　0:10　10-MIN

ALT	DIR	U	W	SD	SU	SW
M	DEG	M/SEC	M/SEC	DEG	M/SEC	/SEC
100	233	0.3	0.2	42.5	0.3	0.7
150	228	0.2	0.1	--	0.3	0.5
200	7	0.1	-0.0	--	0.2	0.3
250	346	0.4	0.0	27.3	0.2	0.2
300	293	0.4	0.1	39.0	0.2	0.2
350	299	0.1	0.1	--	0.3	0.4
400	103	0.5	0.1	31.7	0.3	0.3
450	111	1.6	0.1	13.1	0.4	0.4
500	118	2.3	0.1	24.8	0.4	0.3
550	--	--	0.0	--	--	0.2

?

10/16/84　0:20　10-MIN

ALT	DIR	U	W	SD	SU	SW
M	DEG	M/SEC	M/SEC	DEG	M/SEC	/SEC
100	264	0.1	0.1	--	0.4	0.7
150	240	0.0	0.1	--	0.2	0.5
200	23	0.7	-0.1	18.7	0.2	0.3
250	20	0.4	-0.1	23.4	0.2	0.3
300	292	0.4	-0.0	--	--	0.0
350	295	0.3	-0.1	58.0	0.3	0.2
400	12	0.2	-0.1	--	0.4	0.4
450	105	1.7	-0.0	--	--	0.2
500	--	--	-0.0	--	--	0.2
550	--	--	-0.1	--	--	0.2

?
?

10/16/84　0:30　10-MIN

ALT	DIR	U	W	SD	SU	SW
M	DEG	M/SEC	M/SEC	DEG	M/SEC	/SEC
100	94	0.2	0.0	--	0.3	0.8
150	204	0.3	0.2	34.5	0.2	0.6
200	357	0.5	0.0	17.7	0.3	0.3
250	357	1.5	-0.1	4.0	0.3	0.4
300	--	--	-0.0	--	--	0.1
350	--	--	-0.1	--	--	0.3
400	--	--	0.0	--	--	0.2
450	--	--	0.1	--	--	0.2
500	--	--	-0.0	--	--	0.3
550	--	--	-0.1	--	--	0.2

?

10/16/84　0:40　10-MIN

ALT	DIR	U	W	SD	SU	SW
M	DEG	M/SEC	M/SEC	DEG	M/SEC	/SEC
100	69	0.4	-0.1	37.6	0.4	0.8
150	171	0.5	0.2	29.7	0.3	0.8
200	47	0.3	0.0	--	0.4	0.3
250	25	1.3	-0.1	9.2	0.2	0.4
300	33	1.5	0.1	22.0	0.6	0.5
350	304	0.2	0.0	--	--	0.3
400	133	0.5	0.1	50.5	0.6	0.3
450	--	--	-0.0	--	--	0.2
500	--	--	-0.0	--	--	0.2
550	--	--	0.1	--	--	0.2

?

10/16/84　0:50　10-MIN

ALT	DIR	U	W	SD	SU	SW
M	DEG	M/SEC	M/SEC	DEG	M/SEC	/SEC
100	191	0.1	0.0	--	0.3	0.8
150	55	0.1	-0.0	--	0.2	0.7
200	13	0.3	0.1	--	0.2	0.4
250	21	1.6	-0.1	15.2	0.1	0.4
300	16	2.0	-0.1	16.6	0.4	0.4
350	--	--	0.0	--	--	0.0
400	--	--	-0.0	--	--	0.3
450	--	--	0.0	--	--	0.2
500	--	--	-0.1	--	--	0.4
550	--	--	0.1	--	--	0.2

?

10/16/84　1: 0　10-MIN

ALT	DIR	U	W	SD	SU	SW
M	DEG	M/SEC	M/SEC	DEG	M/SEC	/SEC
100	282	0.2	0.1	--	0.1	0.7
150	326	0.1	0.1	--	0.3	0.7
200	15	1.0	0.1	11.2	0.3	0.6
250	4	1.4	0.0	8.7	0.3	0.5
300	22	1.0	-0.0	--	--	0.3
350	260	0.1	-0.0	--	--	0.2
400	91	3.9	-0.3	--	--	0.4
450	--	--	-0.1	--	--	0.2
500	--	--	-0.0	--	--	0.2
550	--	--	-0.1	--	--	0.2

?

10/16/84　1:10　10-MIN

ALT	DIR	U	W	SD	SU	SW
M	DEG	M/SEC	M/SEC	DEG	M/SEC	/SEC
100	239	0.5	0.2	27.5	0.3	0.7
150	310	0.2	0.1	--	0.2	0.6
200	343	0.6	0.1	28.5	0.3	0.6
250	349	0.6	0.2	31.8	0.3	0.5
300	256	0.2	0.1	--	0.3	0.3
350	160	0.6	0.0	26.0	0.2	0.2
400	149	0.9	-0.0	25.8	0.7	0.2
450	--	--	-0.1	--	--	0.3
500	--	--	-0.1	--	--	0.2
550	--	--	0.2	--	--	0.3

10/16/84　1:20　10-MIN

ALT	DIR	U	W	SD	SU	SW
M	DEG	M/SEC	M/SEC	DEG	M/SEC	/SEC
100	290	0.1	0.0	--	0.2	0.5
150	59	0.2	-0.0	--	0.3	0.6
200	38	1.1	-0.1	10.2	0.2	0.6
250	30	0.8	-0.1	22.9	0.3	0.3
300	82	0.2	-0.1	--	0.4	0.2
350	131	0.7	-0.1	27.6	0.4	0.2
400	114	1.6	-0.1	20.4	0.8	0.2
450	--	--	-0.1	--	--	0.2
500	--	--	-0.1	--	--	0.2
550	--	--	-0.2	--	--	0.3

?
?

10/16/84　1:30　10-MIN

ALT	DIR	U	W	SD	SU	SW
M	DEG	M/SEC	M/SEC	DEG	M/SEC	/SEC
100	290	0.1	0.0	--	0.1	0.6
150	58	0.6	-0.1	26.6	0.3	0.6
200	55	0.7	-0.0	14.5	0.2	0.6
250	48	0.3	-0.1	--	0.3	0.2
300	134	0.4	-0.0	26.2	0.2	0.2
350	125	1.2	0.1	23.1	0.4	0.3
400	117	2.0	0.1	19.9	0.3	0.2
450	--	--	0.2	--	--	0.2
500	--	--	0.1	--	--	0.1
550	--	--	--	--	--	--

?

10/16/84　1:40　10-MIN

ALT	DIR	U	W	SD	SU	SW
M	DEG	M/SEC	M/SEC	DEG	M/SEC	/SEC
100	241	0.1	0.1	--	0.1	0.6
150	99	0.3	0.0	37.2	0.2	0.7
200	105	0.3	0.0	--	0.3	0.3
250	135	0.5	0.1	33.4	0.3	0.4
300	131	1.2	0.1	9.2	0.2	0.4
350	121	2.0	0.3	8.7	0.4	0.3
400	118	3.2	0.4	--	--	0.3
450	--	--	0.3	--	--	0.3
500	--	--	0.3	--	--	0.2
550	--	--	--	--	--	--

?

10/16/84　1:50　10-MIN

ALT	DIR	U	W	SD	SU	SW
M	DEG	M/SEC	M/SEC	DEG	M/SEC	/SEC
100	247	0.2	0.1	--	0.2	0.6
150	160	0.2	0.1	--	0.2	0.7
200	180	0.6	0.1	27.2	0.2	0.4
250	136	1.0	0.1	21.1	0.3	0.2
300	138	1.4	0.3	10.9	0.3	0.4
350	132	2.2	0.5	10.9	0.4	0.4
400	109	4.6	0.5	--	--	0.3
450	--	--	0.5	--	--	0.0
500	--	--	0.8	--	--	0.6
550	--	--	--	--	--	--

?

10/16/84　2: 0　10-MIN

ALT	DIR	U	W	SD	SU	SW
M	DEG	M/SEC	M/SEC	DEG	M/SEC	/SEC
100	241	0.3	0.2	40.5	0.2	0.7
150	203	0.4	0.1	26.0	0.2	0.6
200	196	0.6	0.1	17.9	0.2	0.3
250	161	0.7	0.1	20.3	0.2	0.4
300	145	1.3	0.3	12.4	0.3	0.5
350	127	1.9	0.5	15.6	0.5	0.5
400	112	3.2	0.6	11.2	0.4	0.3
450	--	--	0.6	--	--	0.2
500	--	--	0.1	--	--	0.5
550	--	--	1.3	--	--	--

?

10/16/84　2:10　10-MIN

ALT	DIR	U	W	SD	SU	SW
M	DEG	M/SEC	M/SEC	DEG	M/SEC	/SEC
100	243	0.1	0.0	--	0.2	0.8
150	158	0.5	0.2	35.1	0.5	0.7
200	155	1.1	0.4	12.1	0.3	0.6
250	128	1.2	0.4	22.5	0.5	0.6
300	119	1.8	0.5	14.2	0.4	0.5
350	131	2.4	0.7	10.9	0.5	0.5
400	125	2.8	0.6	26.5	1.0	0.4
450	125	3.1	0.6	--	--	0.3
500	--	--	0.8	--	--	0.3
550	--	--	1.3	--	--	--

?

10/16/84　2:20　10-MIN

ALT	DIR	U	W	SD	SU	SW
M	DEG	M/SEC	M/SEC	DEG	M/SEC	/SEC
100	206	0.4	0.1	28.7	0.3	0.8
150	161	1.2	0.2	10.1	0.4	0.7
200	133	1.4	0.3	18.2	0.4	0.7
250	122	1.7	0.4	24.9	0.5	0.7
300	116	2.4	0.3	8.7	0.4	0.5
350	117	2.6	0.3	9.7	0.4	0.5
400	122	3.4	0.4	24.4	1.1	0.4
450	--	--	0.6	--	--	0.4
500	--	--	--	--	--	--
550	--	--	--	--	--	--

第12－2表　（つづき）

10/16/84　2:30　10-MIN

ALT M	DIR DEGM	U M/SEC	W M/SEC	SD DEGM/SEC	SU M/SEC	SW M/SEC
100	179	0.3	0.2	37.2	0.4	0.3
150	146	1.2	0.2	14.6	0.4	0.7
200	124	1.4	0.0	20.8	0.4	0.7
250	105	1.7	0.1	15.3	0.3	0.7
300	112	2.3	0.3	10.4	0.5	0.6
350	113	2.9	0.2	11.4	0.7	0.5
400	125	3.0	0.3	9.4	0.8	0.5
450	--	--	0.6	--	--	0.4
500	--	--	0.5	--	--	--
550	--	--	--	--	--	--

10/16/84　2:40　10-MIN

ALT M	DIR DEGM	U M/SEC	W M/SEC	SD DEGM/SEC	SU M/SEC	SW M/SEC
100	160	0.4	0.1	41.3	0.4	0.7
150	138	1.2	0.1	23.4	0.5	0.8
200	118	1.6	0.2	22.5	0.5	0.8
250	111	2.4	0.4	13.1	0.4	0.7
300	111	3.2	0.4	9.5	0.5	0.6
350	126	3.4	0.5	26.0	1.5	0.5
400	121	3.9	0.5	14.5	1.0	0.3
450	--	--	0.3	--	--	--
500	--	--	--	--	--	--
550	--	--	--	--	--	--

10/16/84　2:50　10-MIN

ALT M	DIR DEGM	U M/SEC	W M/SEC	SD DEGM/SEC	SU M/SEC	SW M/SEC
100	176	0.5	0.2	32.2	0.4	0.8
150	137	1.4	0.1	16.3	0.4	0.8
200	123	2.1	0.3	13.9	0.5	0.8
250	117	2.6	0.4	11.2	0.5	0.6
300	121	3.4	0.4	6.3	0.4	0.5
350	116	4.2	0.3	3.0	0.2	0.4
400	--	--	0.5	--	--	0.4
450	--	--	0.4	--	--	0.3
500	--	--	0.5	--	--	--
550	--	--	-0.6	--	--	--

10/16/84　3:0　10-MIN

ALT M	DIR DEGM	U M/SEC	W M/SEC	SD DEGM/SEC	SU M/SEC	SW M/SEC
100	186	0.6	0.3	22.7	0.5	0.8
150	147	1.0	0.1	18.4	0.5	0.6
200	130	1.9	-0.0	12.1	0.4	0.6
250	121	2.4	0.0	9.2	0.3	0.6
300	115	3.4	0.0	7.7	0.3	0.5
350	--	--	0.1	--	--	0.2
400	--	--	0.1	--	--	0.2
450	--	--	0.1	--	--	0.1
500	--	--	0.0	--	--	--
550	--	--	--	--	--	--

10/16/84　3:10　10-MIN

ALT M	DIR DEGM	U M/SEC	W M/SEC	SD DEGM/SEC	SU M/SEC	SW M/SEC
100	186	0.5	0.3	25.9	0.5	0.8
150	150	1.5	0.1	13.9	0.5	0.7
200	135	1.9	0.0	13.7	0.5	0.7
250	123	2.7	0.0	10.1	0.4	0.6
300	126	3.7	0.2	5.7	0.3	0.5
350	--	--	0.2	--	--	0.3
400	--	--	0.3	--	--	0.3
450	--	--	0.0	--	--	--
500	--	--	--	--	--	--
550	--	--	--	--	--	--

10/16/84　3:20　10-MIN

ALT M	DIR DEGM	U M/SEC	W M/SEC	SD DEGM/SEC	SU M/SEC	SW M/SEC
100	165	0.6	0.4	31.2	0.6	0.8
150	133	1.4	0.1	18.7	0.5	0.7
200	128	2.2	-0.1	14.6	0.5	0.6
250	126	2.8	-0.1	7.8	0.3	0.5
300	133	3.8	-0.1	7.3	0.3	0.3
350	--	--	-0.2	--	--	0.5
400	--	--	--	--	--	--
450	--	--	--	--	--	--
500	--	--	--	--	--	--
550	--	--	--	--	--	--

10/16/84　3:30　10-MIN

ALT M	DIR DEGM	U M/SEC	W M/SEC	SD DEGM/SEC	SU M/SEC	SW M/SEC
100	158	0.4	0.3	34.5	0.6	0.8
150	141	1.2	0.1	20.4	0.5	0.7
200	132	2.0	0.0	12.2	0.4	0.6
250	128	2.8	-0.0	8.3	0.3	0.6
300	134	4.2	0.1	9.1	0.5	0.4
350	--	--	0.1	--	--	0.2
400	--	--	0.0	--	--	--
450	--	--	--	--	--	--
500	--	--	1.5	--	--	--
550	--	--	1.0	--	--	--

10/16/84　3:40　10-MIN

ALT M	DIR DEGM	U M/SEC	W M/SEC	SD DEGM/SEC	SU M/SEC	SW M/SEC
100	167	0.5	0.2	22.4	0.5	0.7
150	145	1.4	0.1	15.5	0.5	0.7
200	137	2.1	-0.0	11.8	0.4	0.6
250	133	2.9	-0.1	7.5	0.3	0.5
300	132	3.8	-0.1	20.8	1.4	0.3
350	--	--	0.1	--	--	0.2
400	--	--	0.1	--	--	0.1
450	--	--	-0.3	--	--	--
500	--	--	--	--	--	--
550	--	--	--	--	--	--

0/16/84　3:50　10-MIN

ALT M	DIR DEGM	U M/SEC	W M/SEC	SD DEGM/SEC	SU M/SEC	SW M/SEC
100	165	0.4	0.3	44.2	0.6	0.8
150	143	1.3	0.2	20.4	0.5	0.8
200	132	2.1	0.0	11.8	0.4	0.6
250	133	2.7	-0.1	10.6	0.6	0.4
300	--	--	-0.1	--	--	0.3
350	--	--	-0.1	--	--	0.1
400	--	--	-0.2	--	--	0.4
450	--	--	-0.0	--	--	--
500	--	--	--	--	--	--
550	--	--	0.8	--	--	--

10/16/84　4:0　10-MIN

ALT M	DIR DEGM	U M/SEC	W M/SEC	SD DEGM/SEC	SU M/SEC	SW M/SEC
100	175	0.8	0.4	21.0	0.6	0.8
150	142	1.4	0.3	16.1	0.5	0.8
200	137	1.8	0.2	12.6	0.4	0.5
250	139	1.5	0.2	19.4	0.9	0.4
300	--	--	0.0	--	--	0.2
350	--	--	0.0	--	--	--
400	--	--	--	--	--	--
450	--	--	--	--	--	--
500	--	--	--	--	--	--
550	--	--	--	--	--	--

10/16/84　4:10　10-MIN

ALT M	DIR DEGM	U M/SEC	W M/SEC	SD DEGM/SEC	SU M/SEC	SW M/SEC
100	154	0.6	0.3	27.9	0.5	0.8
150	137	1.3	0.1	17.2	0.4	0.8
200	134	2.1	0.0	9.8	0.3	0.5
250	135	2.2	-0.1	15.1	0.8	0.3
300	--	--	-0.1	--	--	0.3
350	--	--	-0.0	--	--	0.0
400	--	--	0.2	--	--	0.1
450	--	--	0.4	--	--	--
500	--	--	--	--	--	--
550	--	--	--	--	--	--

10/16/84　4:20　10-MIN

ALT M	DIR DEGM	U M/SEC	W M/SEC	SD DEGM/SEC	SU M/SEC	SW M/SEC
100	188	0.4	0.3	35.7	0.6	0.8
150	144	1.3	0.2	14.6	0.5	0.7
200	138	2.0	0.2	11.2	0.4	0.5
250	150	1.1	0.0	17.1	0.6	0.2
300	--	--	-0.2	--	--	0.3
350	--	--	-0.1	--	--	0.1
400	--	--	0.0	--	--	0.0
450	--	--	0.4	--	--	0.7
500	--	--	0.0	--	--	--
550	--	--	--	--	--	--

10/16/84　4:30　10-MIN

ALT M	DIR DEGM	U M/SEC	W M/SEC	SD DEGM/SEC	SU M/SEC	SW M/SEC
100	165	0.6	0.3	28.2	0.5	0.8
150	143	1.2	0.1	20.4	0.5	0.7
200	138	1.4	0.1	15.1	0.4	0.5
250	157	1.2	0.0	18.7	0.4	0.2
300	167	4.6	-0.1	--	--	0.2
350	--	--	-0.0	--	--	0.2
400	--	--	-0.0	--	--	0.2
450	--	--	0.0	--	--	--
500	--	--	--	--	--	--

10/16/84　4:40　10-MIN

ALT M	DIR DEGM	U M/SEC	W M/SEC	SD DEGM/SEC	SU M/SEC	SW M/SEC
100	178	0.7	0.4	18.8	0.6	0.8
150	135	1.1	0.1	24.6	0.5	0.7
200	136	1.0	0.0	17.8	0.3	0.3
250	145	1.8	-0.0	18.4	0.9	0.2
300	152	4.4	-0.0	11.5	0.5	0.2
350	--	--	0.0	--	--	0.2
400	--	--	-0.2	--	--	0.0
450	--	--	--	--	--	--
500	--	--	--	--	--	--
550	--	--	-0.4	--	--	0.6

10/16/84　4:50　10-MIN

ALT M	DIR DEGM	U M/SEC	W M/SEC	SD DEGM/SEC	SU M/SEC	SW M/SEC
100	161	0.8	0.5	23.5	0.5	0.8
150	148	1.4	0.2	15.3	0.5	0.7
200	140	1.5	0.1	13.2	0.4	0.4
250	156	2.0	0.0	7.6	0.6	0.2
300	143	3.3	-0.0	16.4	1.0	0.2
750	--	--	-0.0	--	--	0.1
400	--	--	0.5	--	--	0.5
450	--	--	-0.1	--	--	0.1
500	--	--	0.2	--	--	--
550	--	--	0.2	--	--	--

10/16/84　5:0　10-MIN

ALT M	DIR DEGM	U M/SEC	W M/SEC	SD DEGM/SEC	SU M/SEC	SW M/SEC
100	117	0.7	0.1	36.8	0.3	0.3
150	148	1.1	0.1	19.9	0.6	0.7
200	142	1.9	0.0	12.2	0.5	0.5
250	149	2.4	-0.0	8.8	0.5	0.2
300	--	--	0.0	--	--	0.2
350	--	--	0.0	--	--	0.0
400	--	--	0.3	--	--	--
450	--	--	--	--	--	--
500	--	--	--	--	--	--
550	--	--	0.0	--	--	--

10/16/84　5:10　10-MIN

ALT M	DIR DEGM	U M/SEC	W M/SEC	SD DEGM/SEC	SU M/SEC	SW M/SEC
100	129	0.3	0.1	60.1	0.5	0.8
150	157	1.1	0.1	17.4	0.6	0.7
200	151	1.9	0.1	10.3	0.5	0.6
250	150	3.2	0.0	9.3	0.6	0.3
300	136	3.9	-0.1	9.7	0.5	0.4
350	--	--	0.2	--	--	0.2
400	--	--	0.0	--	--	--
450	--	--	0.0	--	--	0.0
500	--	--	--	--	--	--
550	--	--	--	--	--	--

10/16/84　5:20　10-MIN

ALT M	DIR DEGM	U M/SEC	W M/SEC	SD DEGM/SEC	SU M/SEC	SW M/SEC
100	141	0.3	0.1	59.7	0.6	0.8
150	163	1.2	0.2	13.9	0.6	0.7
200	150	1.5	0.1	15.3	0.6	0.4
250	161	1.9	0.1	11.0	0.7	0.2
300	153	3.4	-0.0	15.1	0.3	0.1
350	153	5.2	0.1	4.7	0.4	0.2
400	--	--	0.1	--	--	0.1
450	--	--	-0.0	--	--	0.0
500	--	--	-0.2	--	--	--
550	--	--	-1.5	--	--	--

10/16/84　5:30　10-MIN

ALT M	DIR DEGM	U M/SEC	W M/SEC	SD DEGM/SEC	SU M/SEC	SW M/SEC
100	148	0.8	0.2	35.1	0.6	0.8
150	134	0.9	0.1	26.3	0.4	0.6
200	140	1.6	0.0	14.7	0.6	0.5
250	139	2.8	-0.0	11.1	0.6	0.4
300	150	4.7	0.1	10.6	0.9	0.2
350	152	5.1	0.1	5.4	0.3	0.2
400	--	--	0.1	--	--	0.1
450	--	--	--	--	--	--
500	--	--	-1.1	--	--	--
550	--	--	0.0	--	--	--

10/16/84　5:40　10-MIN

ALT M	DIR DEGM	U M/SEC	W M/SEC	SD DEGM/SEC	SU M/SEC	SW M/SEC
100	77	0.4	0.1	53.6	0.4	0.8
150	134	0.9	0.0	28.0	0.5	0.7
200	135	1.8	-0.0	16.2	0.5	0.5
250	150	3.1	0.1	11.3	0.9	0.5
300	161	3.7	0.4	29.3	1.6	0.9
350	168	2.0	-0.1	55.6	3.0	0.3
400	--	--	1.2	--	--	1.2
450	--	--	--	--	--	--
500	--	--	0.5	--	--	--
550	--	--	0.0	--	--	--

10/16/84　5:50　10-MIN

ALT M	DIR DEGM	U M/SEC	W M/SEC	SD DEGM/SEC	SU M/SEC	SW M/SEC
100	243	0.2	0.1	--	0.4	0.8
150	135	0.6	-0.1	37.9	0.5	0.6
200	143	1.5	-0.1	18.3	0.6	0.5
250	144	2.4	-0.2	14.5	0.8	0.4
300	157	3.6	-0.3	11.8	0.9	0.4
350	155	4.8	-0.3	7.7	0.3	0.5
400	--	--	0.0	--	--	--
450	--	--	0.3	--	--	--
500	--	--	0.1	--	--	0.4
550	--	--	--	--	--	--

第12－2表　（つづき）

10/16/84　6: 0　10-MIN

ALT M	DIR DEGM	U M/SEC	W M/SEC	SD DEGM	SU M/SEC	SW M/SEC
100	45	0.1	0.0	--	0.5	0.7
150	109	0.8	-0.2	38.7	0.3	0.7
200	131	1.7	-0.3	18.5	0.5	0.4
250	144	3.0	-0.3	17.8	1.1	0.3
300	146	4.6	-0.4	5.9	0.7	0.8
350	149	5.5	-0.3	9.0	1.3	0.2
400	--	--	--	--	--	--
450	--	--	--	--	--	--
500	--	--	--	--	--	--
550	--	--	--	--	--	--

10/16/84　6:10　10-MIN

ALT M	DIR DEGM	U M/SEC	W M/SEC	SD DEGM	SU M/SEC	SW M/SEC
100	146	0.1	0.2	--	0.5	0.7
150	111	0.5	-0.0	47.0	0.3	0.6
200	140	1.5	-0.1	16.4	0.5	0.5
250	152	2.8	-0.2	7.4	0.4	0.5
300	152	3.7	-0.2	10.1	0.5	0.4
350	155	3.8	-0.1	8.7	0.4	0.4
400	150	3.9	-0.1	14.4	0.7	0.4
450	161	4.9	0.2	10.5	0.6	0.4
500	153	4.3	0.0	18.4	1.4	0.6
550	160	5.5	--	5.6	0.6	--

10/16/84　6:20　10-MIN

ALT M	DIR DEGM	U M/SEC	W M/SEC	SD DEGM	SU M/SEC	SW M/SEC
100	325	0.2	0.1	--	0.7	0.8
150	131	0.2	-0.0	--	0.4	0.5
200	138	0.5	0.0	60.8	0.7	0.5
250	145	1.1	-0.2	25.8	0.6	0.2
300	156	2.1	-0.2	14.8	0.6	0.2
350	153	2.7	-0.2	10.7	0.7	0.2
400	165	4.0	-0.1	19.0	0.8	0.3
450	158	3.2	-0.1	15.2	0.6	0.1
500	155	3.4	-0.2	9.9	1.5	0.1
550	--	--	-0.2	--	--	0.3

10/16/84　6:30　10-MIN

ALT M	DIR DEGM	U M/SEC	W M/SEC	SD DEGM	SU M/SEC	SW M/SEC
100	29	0.1	0.1	--	0.6	0.8
150	137	0.4	0.0	52.4	0.5	0.6
200	114	0.6	-0.3	53.8	0.6	0.7
250	154	1.5	-0.2	12.8	0.5	0.3
300	158	2.0	-0.2	21.8	0.4	0.2
350	165	2.5	-0.1	3.5	0.2	0.2
400	160	2.6	0.0	15.8	0.6	0.2
450	170	3.1	0.2	8.2	0.4	0.1
500	161	3.2	0.0	--	--	--
550	--	--	-0.3	--	--	--

10/16/84　6:40　10-MIN

ALT M	DIR DEGM	U M/SEC	W M/SEC	SD DEGM	SU M/SEC	SW M/SEC
100	181	0.4	0.4	41.6	0.7	0.8
150	106	0.8	-0.0	48.5	0.5	0.7
200	140	1.5	-0.0	18.8	0.6	0.4
250	142	2.0	-0.1	17.4	0.7	0.3
300	138	2.5	-0.2	17.9	0.8	0.2
350	159	3.5	0.0	--	--	0.0
400	--	--	-2.1	--	--	--
450	--	--	--	--	--	--
500	--	--	--	--	--	--
550	--	--	--	--	--	--

10/16/84　6:50　10-MIN

ALT M	DIR DEGM	U M/SEC	W M/SEC	SD DEGM	SU M/SEC	SW M/SEC
100	130	0.4	0.3	55.9	0.5	0.8
150	131	0.8	0.0	34.2	0.5	0.6
200	173	2.9	0.6	45.8	2.6	1.5
250	143	2.2	-0.1	12.9	0.5	0.2
300	156	1.2	1.4	8.6	1.3	2.0
350	148	2.9	1.9	--	--	2.4
400	--	--	2.4	--	--	1.9
450	--	--	4.3	--	--	--
500	--	--	4.3	--	--	--
550	--	--	4.3	--	--	--

10/16/84　7: 0　10-MIN

ALT M	DIR DEGM	U M/SEC	W M/SEC	SD DEGM	SU M/SEC	SW M/SEC
100	90	0.1	0.2	--	0.3	0.7
150	127	0.3	0.0	60.8	0.5	0.5
200	115	0.8	-0.2	35.9	0.3	0.3
250	152	1.2	-0.1	16.9	0.5	0.2
300	124	0.8	-0.1	38.9	0.6	0.1
350	--	--	--	--	--	--
400	--	--	--	--	--	--
450	--	--	--	--	--	--
500	--	--	-1.1	--	--	--
550	--	--	--	--	--	--

10/16/84　7:10　10-MIN

ALT M	DIR DEGM	U M/SEC	W M/SEC	SD DEGM	SU M/SEC	SW M/SEC
100	149	0.1	0.1	--	0.6	0.7
150	100	0.5	-0.1	51.2	0.3	0.4
200	129	1.2	-0.2	23.3	0.5	0.2
250	132	0.6	-0.1	37.9	0.5	0.1
300	165	0.1	--	--	0.1	--
350	--	--	--	--	--	--
400	--	--	--	--	--	--
450	--	--	0.2	--	--	--
500	--	--	--	--	--	--
550	--	--	--	--	--	--

10/16/84　7:20　10-MIN

ALT M	DIR DEGM	U M/SEC	W M/SEC	SD DEGM	SU M/SEC	SW M/SEC
100	29	0.3	-0.0	48.7	0.6	0.6
150	74	0.4	-0.1	55.8	0.2	0.3
200	113	0.3	-0.1	74.3	0.8	0.6
250	159	0.1	-0.0	--	0.4	--
300	--	--	--	--	--	--
350	--	--	--	--	--	--
400	--	--	--	--	--	--
450	--	--	--	--	--	--
500	--	--	--	--	--	--
550	--	--	--	--	--	--

10/16/84　7:30　10-MIN

ALT M	DIR DEGM	U M/SEC	W M/SEC	SD DEGM	SU M/SEC	SW M/SEC
100	156	0.1	0.1	--	0.6	0.7
150	81	0.2	-0.0	--	0.3	0.3
200	142	0.6	0.1	37.8	0.6	0.4
250	148	0.2	--	--	0.2	--
300	--	--	0.0	--	0.0	0.0
350	--	--	--	--	--	--
400	--	--	--	--	--	--
450	--	--	--	--	--	--
500	--	--	--	--	--	--
550	--	--	--	--	--	--

10/16/84　7:40　10-MIN

ALT M	DIR DEGM	U M/SEC	W M/SEC	SD DEGM	SU M/SEC	SW M/SEC
100	32	0.2	0.0	--	0.5	0.7
150	163	0.6	-0.1	32.3	0.6	0.5
200	142	0.7	-0.2	26.5	0.4	0.3
250	140	0.8	-0.3	31.3	0.5	0.3
300	273	2.4	0.0	5.2	2.4	0.0
350	--	--	--	--	--	--
400	--	--	--	--	--	--
450	--	--	--	--	--	--
500	--	--	--	--	--	--
550	--	--	--	--	--	--

10/16/84　7:50　10-MIN

ALT M	DIR DEGM	U M/SEC	W M/SEC	SD DEGM	SU M/SEC	SW M/SEC
100	71	0.1	-0.0	--	0.3	0.6
150	108	0.5	-0.1	42.1	0.2	0.4
200	132	1.1	-0.2	21.9	0.4	0.3
250	149	0.8	-0.0	15.4	0.3	0.8
300	165	1.0	0.3	34.3	1.0	0.4
350	--	--	--	--	--	--
400	--	--	--	--	--	--
450	--	--	--	--	--	--
500	--	--	--	--	--	--
550	--	--	--	--	--	--

10/16/84　8: 0　10-MIN

ALT M	DIR DEGM	U M/SEC	W M/SEC	SD DEGM	SU M/SEC	SW M/SEC
100	13	0.3	-0.0	--	0.6	0.4
150	149	0.3	-0.1	--	0.5	0.4
200	146	1.2	-0.1	17.9	0.3	0.3
250	154	1.8	-0.2	12.5	0.2	0.1
300	159	2.9	-0.1	7.0	0.5	0.2
350	345	6.3	-0.2	--	--	--
400	--	--	--	--	--	--
450	--	--	0.0	--	--	--
500	--	--	--	--	--	--
550	--	--	--	--	--	--

10/16/84　8:10　10-MIN

ALT M	DIR DEGM	U M/SEC	W M/SEC	SD DEGM	SU M/SEC	SW M/SEC
100	212	0.3	0.1	--	0.5	0.4
150	175	0.9	0.1	23.6	0.7	0.4
200	157	1.5	-0.1	13.3	0.5	0.2
250	155	2.2	-0.1	8.2	0.4	0.2
300	150	2.5	-0.2	7.7	0.3	0.2
350	155	3.7	-0.2	10.2	0.6	0.2
400	162	4.6	-0.5	5.8	0.2	--
450	159	4.7	-0.3	5.2	0.5	--
500	--	--	-0.5	--	--	--
550	--	--	--	--	--	--

10/16/84　8:20　10-MIN

ALT M	DIR DEGM	U M/SEC	W M/SEC	SD DEGM	SU M/SEC	SW M/SEC
100	194	0.5	0.1	32.4	0.5	0.7
150	172	1.6	-0.2	15.0	0.7	0.4
200	166	2.3	-0.4	10.9	0.7	0.3
250	164	2.9	-0.4	11.2	0.5	0.3
300	165	3.9	-0.4	9.0	0.5	0.2
350	167	4.2	-0.4	8.2	0.6	0.2
400	154	4.2	-0.4	--	--	0.2
450	--	--	-0.1	--	--	0.1
500	--	--	-1.0	--	--	--
550	--	--	--	--	--	--

10/16/84　8:30　10-MIN

ALT M	DIR DEGM	U M/SEC	W M/SEC	SD DEGM	SU M/SEC	SW M/SEC
100	155	0.4	0.1	45.8	0.6	0.7
150	158	1.5	-0.0	18.0	0.6	0.7
200	171	2.3	-0.1	16.2	0.6	0.6
250	174	3.0	-0.1	14.8	0.8	0.5
300	182	2.9	-0.3	18.6	0.9	0.4
350	180	4.1	-0.1	11.0	1.1	0.4
400	--	--	-0.1	--	--	0.2
450	--	--	-0.1	--	--	0.4
500	--	--	--	--	--	--
550	--	--	--	--	--	--

10/16/84　8:40　10-MIN

ALT M	DIR DEGM	U M/SEC	W M/SEC	SD DEGM	SU M/SEC	SW M/SEC
100	151	0.8	0.2	32.9	0.6	0.8
150	151	1.8	-0.2	17.2	0.8	0.7
200	160	2.5	-0.3	14.0	0.8	0.6
250	169	2.8	-0.2	18.4	1.0	0.6
300	159	3.6	-0.1	17.7	0.7	0.8
350	150	4.3	-0.1	22.2	0.8	0.6
400	137	5.5	-0.1	--	--	0.3
450	--	--	-0.2	--	--	0.2
500	--	--	-0.5	--	--	0.3
550	--	--	--	--	--	--

10/16/84　8:50　10-MIN

ALT M	DIR DEGM	U M/SEC	W M/SEC	SD DEGM	SU M/SEC	SW M/SEC
100	127	0.8	0.1	37.3	0.4	0.8
150	153	1.9	0.0	16.2	0.7	0.9
200	165	2.0	0.1	22.1	0.8	0.7
250	158	2.3	0.2	25.8	0.9	0.7
300	150	2.6	0.3	23.7	0.8	0.7
350	172	4.3	0.4	22.9	0.9	0.5
400	180	4.8	0.2	--	--	0.5
450	--	--	-0.1	--	--	0.3
500	--	--	0.3	--	--	--
550	--	--	0.3	--	--	--

10/16/84　9: 0　10-MIN

ALT M	DIR DEGM	U M/SEC	W M/SEC	SD DEGM	SU M/SEC	SW M/SEC
100	179	0.5	-0.0	37.3	0.5	0.8
150	159	1.5	-0.2	24.2	0.9	0.8
200	141	1.7	-0.3	38.1	1.5	0.7
250	147	3.0	-0.3	22.7	0.6	0.7
300	156	3.4	-0.3	17.5	1.0	0.6
350	145	3.2	-0.4	6.3	1.0	0.7
400	125	3.7	0.1	--	--	0.8
450	--	--	0.5	--	--	0.8
500	--	--	1.3	--	--	--
550	--	--	0.2	--	--	--

10/16/84　9:10　10-MIN

ALT M	DIR DEGM	U M/SEC	W M/SEC	SD DEGM	SU M/SEC	SW M/SEC
100	97	1.1	-0.2	28.9	0.3	0.8
150	132	2.0	-0.4	21.5	0.8	0.8
200	137	2.2	-0.5	30.7	1.2	0.8
250	154	3.1	-0.6	22.6	1.1	0.9
300	155	3.9	-0.5	17.5	0.9	0.7
350	157	4.4	-0.3	14.7	1.2	0.5
400	--	--	-0.5	--	--	0.5
450	--	--	-0.7	--	--	0.2
500	--	--	--	--	--	--
550	--	--	--	--	--	--

10/16/84　9:20　10-MIN

ALT M	DIR DEGM	U M/SEC	W M/SEC	SD DEGM	SU M/SEC	SW M/SEC
100	123	0.5	-0.1	43.4	0.4	0.6
150	145	1.9	-0.2	18.3	0.7	0.6
200	153	3.5	-0.2	10.9	0.6	0.6
250	155	4.1	-0.2	6.5	0.4	0.4
300	160	3.9	-0.2	7.9	0.3	0.4
350	165	4.2	-0.2	6.6	1.0	0.4
400	--	--	-0.2	--	--	0.3
450	--	--	-0.1	--	--	0.3
500	--	--	-0.1	--	--	0.4
550	--	--	0.1	--	--	0.3

第12－2表　（つづき）

10/16/84　9:30　10-MIN

ALT M	DIR DEGM	U M/SEC	W M/SEC	SD DEGM	SU M/SEC	SW M/SEC
100	150	0.5	0.0	47.8	0.4	0.7
150	150	2.1	-0.1	14.3	0.7	0.7
200	156	3.0	-0.1	11.2	0.6	0.6
250	160	3.6	-0.0	9.9	0.5	0.5
300	159	3.0	-0.1	11.4	0.5	0.3
350	170	3.8	0.0	17.7	1.3	0.3
400	--	--	-0.1	--	--	0.2
450	--	--	-0.2	--	--	0.3
500	--	--	-0.1	--	--	0.3
550	--	--	-0.3	--	--	0.4

?

10/16/84　9:40　10-MIN

ALT M	DIR DEGM	U M/SEC	W M/SEC	SD DEGM	SU M/SEC	SW M/SEC
100	112	0.6	-0.0	31.6	0.7	0.7
150	144	2.1	-0.0	18.0	0.7	0.8
200	159	3.1	-0.0	9.9	0.8	0.7
250	158	3.9	-0.0	7.0	1.0	0.5
300	151	3.6	-0.4	20.6	0.4	0.7
350	170	4.1	-0.3	--	--	0.3
400	--	--	-0.2	--	--	0.2
450	--	--	-0.4	--	--	0.2
500	--	--	-0.1	--	--	0.1
550	--	--	-0.2	--	--	0.2

?

10/16/84　9:50　10-MIN

ALT M	DIR DEGM	U M/SEC	W M/SEC	SD DEGM	SU M/SEC	SW M/SEC
100	120	0.4	-0.1	49.6	0.4	0.6
150	149	2.0	-0.2	13.2	0.6	0.6
200	153	2.5	-0.4	12.3	0.6	0.6
250	166	3.1	-0.4	14.2	0.8	0.5
300	176	3.7	-0.4	13.7	0.8	0.5
350	192	4.2	-0.5	16.9	0.3	0.5
400	165	3.6	-0.6	--	--	0.7
450	--	--	-0.3	--	--	0.8
500	--	--	-0.2	--	--	0.6
550	--	--	-0.2	--	--	0.8

?

10/16/84　10: 0　10-MIN

ALT M	DIR DEGM	U M/SEC	W M/SEC	SD DEGM	SU M/SEC	SW M/SEC
100	121	0.5	-0.1	34.4	0.4	0.5
150	152	1.9	-0.1	16.6	0.7	0.4
200	145	2.5	-0.3	13.9	0.7	0.4
250	151	3.0	-0.3	12.7	0.9	0.4
300	164	3.3	-0.2	18.3	0.8	0.4
350	165	3.5	-0.3	18.2	0.8	0.5
400	--	--	-0.4	--	--	0.4
450	--	--	-0.3	--	--	0.3
500	--	--	-0.5	--	--	0.3
550	--	--	0.0	--	--	0.3

?

10/16/84　10:10　10-MIN

ALT M	DIR DEGM	U M/SEC	W M/SEC	SD DEGM	SU M/SEC	SW M/SEC
100	134	0.4	-0.1	40.3	0.3	0.6
150	168	1.7	-0.2	18.1	0.7	0.5
200	163	2.6	-0.4	14.6	0.7	0.4
250	174	2.9	-0.5	16.1	0.4	0.4
300	192	3.3	-0.5	13.6	0.3	0.3
350	176	3.9	-0.4	20.7	0.7	0.2
400	--	--	-0.4	--	--	0.3
450	--	--	-0.4	--	--	0.3
500	--	--	-0.3	--	--	0.2
550	--	--	0.0	--	--	0.2

?

10/16/84　10:20　10-MIN

ALT M	DIR DEGM	U M/SEC	W M/SEC	SD DEGM	SU M/SEC	SW M/SEC
100	99	0.4	-0.1	37.8	0.4	0.4
150	150	1.5	-0.3	13.0	0.6	0.3
200	152	2.5	-0.5	8.7	0.4	0.3
250	155	2.9	-0.5	16.1	0.6	0.3
300	152	3.1	-0.4	14.6	0.3	0.3
350	177	3.2	-0.3	--	--	0.2
400	--	--	-0.2	--	--	0.2
450	--	--	-0.0	--	--	0.3
500	--	--	0.0	--	--	0.3
550	--	--	-0.3	--	--	0.6

?

10/16/84　10:30　10-MIN

ALT M	DIR DEGM	U M/SEC	W M/SEC	SD DEGM	SU M/SEC	SW M/SEC
100	135	0.4	0.1	58.5	0.4	0.6
150	137	1.3	-0.1	18.7	0.4	0.6
200	153	2.3	-0.2	6.3	0.4	0.4
250	150	2.6	-0.2	12.3	0.6	0.4
300	160	2.3	-0.1	9.5	0.5	0.3
350	189	2.8	-0.1	--	--	0.2
400	--	--	-0.1	--	--	0.2
450	--	--	-0.0	--	--	0.2
500	--	--	0.2	--	--	0.1
550	--	--	0.4	--	--	0.2

?

10/16/84　10:40　10-MIN

ALT M	DIR DEGM	U M/SEC	W M/SEC	SD DEGM	SU M/SEC	SW M/SEC
100	108	0.4	-0.0	40.4	0.3	0.5
150	144	1.4	-0.3	20.9	0.6	0.4
200	149	1.9	-0.4	17.6	0.6	0.4
250	167	2.0	-0.5	15.9	0.7	0.5
300	176	1.7	-0.6	28.5	0.9	0.6
350	203	1.9	-0.7	12.5	0.9	0.7
400	233	1.8	-0.7	--	--	0.6
450	--	--	-0.4	--	--	0.5
500	--	--	-0.4	--	--	0.3
550	--	--	-0.2	--	--	0.5

?

10/16/84　10:50　10-MIN

ALT M	DIR DEGM	U M/SEC	W M/SEC	SD DEGM	SU M/SEC	SW M/SEC
100	117	0.6	0.2	38.6	0.5	0.6
150	147	1.0	0.1	17.9	0.4	0.5
200	138	1.6	-0.0	14.1	0.4	0.3
250	147	1.6	-0.0	16.1	0.4	0.3
300	156	1.5	-0.2	10.7	0.4	0.2
350	169	1.3	-0.2	33.1	0.8	0.3
400	--	--	-0.1	--	--	0.3
450	--	--	-0.0	--	--	0.3
500	--	--	0.0	--	--	0.3
550	--	--	0.2	--	--	0.4

?

10/16/84　11: 0　10-MIN

ALT M	DIR DEGM	U M/SEC	W M/SEC	SD DEGM	SU M/SEC	SW M/SEC
100	129	0.2	0.1	--	0.4	0.6
150	139	0.7	-0.0	32.7	0.4	0.5
200	135	1.0	-0.2	16.6	0.3	0.3
250	131	1.0	-0.3	22.0	0.4	0.4
300	164	1.3	-0.1	26.7	0.3	0.4
350	164	0.6	-0.2	40.3	0.7	0.3
400	--	--	-0.3	--	--	0.2
450	--	--	-0.1	--	--	0.2
500	--	--	0.3	--	--	0.3
550	--	--	--	--	--	--

?

10/16/84　11:10　10-MIN

ALT M	DIR DEGM	U M/SEC	W M/SEC	SD DEGM	SU M/SEC	SW M/SEC
100	93	0.4	-0.0	45.4	0.2	0.6
150	131	0.6	0.0	32.3	0.3	0.5
200	134	0.8	-0.0	20.9	0.3	0.3
250	115	0.5	-0.2	42.5	0.4	0.3
300	88	0.6	-0.1	37.2	0.8	0.2
350	62	0.4	-0.1	63.7	0.2	0.3
400	--	--	-0.1	--	--	0.1
450	--	--	0.1	--	--	0.1
500	--	--	0.3	--	--	--
550	--	--	--	--	--	--

?

10/16/84　11:20　10-MIN

ALT M	DIR DEGM	U M/SEC	W M/SEC	SD DEGM	SU M/SEC	SW M/SEC
100	330	0.4	0.2	32.4	0.3	0.7
150	152	0.7	0.1	28.0	0.4	0.6
200	132	0.9	0.0	24.7	0.4	0.5
250	128	0.8	-0.0	27.6	0.4	0.3
300	131	0.8	-0.1	31.8	0.5	0.3
350	207	1.3	-0.0	--	--	0.2
400	115	3.2	0.2	--	--	0.2
450	--	--	0.3	--	--	0.2
500	--	--	0.3	--	--	0.1
550	--	--	0.5	--	--	0.1

?

10/16/84　11:30　10-MIN

ALT M	DIR DEGM	U M/SEC	W M/SEC	SD DEGM	SU M/SEC	SW M/SEC
100	119	0.4	-0.0	54.5	0.4	0.7
150	158	1.7	-0.0	10.6	0.6	0.7
200	159	2.2	-0.1	17.0	0.8	0.7
250	163	2.1	-0.1	12.7	0.6	0.6
300	169	2.6	0.3	11.8	0.5	0.7
350	173	2.7	0.5	9.4	0.7	0.7
400	156	2.8	0.4	--	--	0.6
450	--	--	0.3	--	--	0.6
500	--	--	0.5	--	--	0.6
550	--	--	0.8	--	--	0.6

?

10/16/84　11:40　10-MIN

ALT M	DIR DEGM	U M/SEC	W M/SEC	SD DEGM	SU M/SEC	SW M/SEC
100	129	0.3	0.1	43.1	0.3	0.7
150	122	0.8	-0.1	35.6	0.4	0.6
200	104	0.8	-0.3	36.2	0.4	0.7
250	86	0.8	-0.4	51.6	0.9	0.4
300	122	0.4	-0.3	75.3	1.1	0.4
350	260	1.1	-0.3	48.0	0.9	0.4
400	--	--	-0.5	--	--	0.4
450	--	--	-0.3	--	--	0.5
500	290	0.7	-0.3	--	--	0.5
550	--	--	-0.5	--	--	0.7

?

10/16/84　11:50　10-MIN

ALT M	DIR DEGM	U M/SEC	W M/SEC	SD DEGM	SU M/SEC	SW M/SEC
100	202	0.7	0.4	28.2	0.4	0.8
150	173	0.7	0.4	27.2	0.6	0.8
200	118	0.2	0.2	--	0.5	0.5
250	138	0.3	0.2	64.5	0.5	0.4
300	63	0.8	-0.2	27.6	0.4	0.3
350	9	0.7	-0.4	29.0	0.3	0.2
400	11	0.9	-0.3	--	--	0.2
450	--	--	-0.1	--	--	0.2
500	--	--	0.0	--	--	0.2
550	--	--	0.2	--	--	--

?

10/16/84　12: 0　10-MIN

ALT M	DIR DEGM	U M/SEC	W M/SEC	SD DEGM	SU M/SEC	SW M/SEC
100	14	0.8	-0.4	17.7	0.5	0.6
150	321	0.4	-0.3	48.5	0.5	0.5
200	349	0.8	-0.6	24.4	0.7	0.5
250	331	0.5	-0.6	37.4	0.6	-0.4
300	312	0.7	-0.6	44.0	0.5	0.3
350	332	0.7	-0.7	51.0	0.7	0.3
400	--	--	-0.7	--	--	0.2
450	--	--	-0.7	--	--	0.2
500	--	--	-0.5	--	--	0.1
550	--	--	-0.7	--	--	0.2

?

10/16/84　12:10　10-MIN

ALT M	DIR DEGM	U M/SEC	W M/SEC	SD DEGM	SU M/SEC	SW M/SEC
100	101	0.2	0.0	--	0.4	0.6
150	33	0.6	-0.2	29.5	0.5	0.4
200	21	0.9	-0.4	30.7	0.7	0.3
250	28	1.5	-0.7	18.9	0.5	0.3
300	23	1.4	-0.6	23.5	0.5	0.3
350	21	1.6	-0.7	13.1	0.2	0.3
400	--	--	-0.6	--	--	0.2
450	--	--	-0.4	--	--	0.1
500	--	--	0.0	--	--	0.0
550	--	--	0.3	--	--	0.4

?

10/16/84　12:20　10-MIN

ALT M	DIR DEGM	U M/SEC	W M/SEC	SD DEGM	SU M/SEC	SW M/SEC
100	146	0.6	0.5	43.7	0.6	0.8
150	100	0.5	0.0	47.7	0.5	0.7
200	44	0.9	-0.4	30.1	0.6	0.4
250	356	0.6	-0.2	31.5	0.4	0.3
300	7	1.0	-0.1	16.4	0.3	0.4
350	23	1.0	0.2	40.2	0.6	0.4
400	27	1.7	0.2	15.3	0.3	0.4
450	337	1.1	0.3	--	--	0.4
500	--	--	0.2	--	--	0.2
550	--	--	0.0	--	--	0.2

?

10/16/84　12:30　10-MIN

ALT M	DIR DEGM	U M/SEC	W M/SEC	SD DEGM	SU M/SEC	SW M/SEC
100	37	0.7	-0.4	36.7	0.5	0.5
150	59	0.4	-0.6	49.7	0.7	0.5
200	69	0.2	-0.7	--	0.5	0.4
250	70	0.4	-0.7	42.8	0.4	0.3
300	53	0.4	-0.5	50.5	0.8	0.3
350	46	1.2	-0.5	25.6	0.7	0.3
400	42	1.7	-0.5	22.1	0.7	0.4
450	10	1.3	-0.5	44.2	0.4	0.3
500	87	7.0	-0.3	--	--	0.5
550	96	7.5	0.1	--	--	0.5

?

10/16/84　12:40　10-MIN

ALT M	DIR DEGM	U M/SEC	W M/SEC	SD DEGM	SU M/SEC	SW M/SEC
100	355	0.5	-0.5	21.4	0.5	0.5
150	22	0.7	-0.7	34.5	0.6	0.5
200	41	1.2	-0.7	21.6	0.6	0.4
250	34	1.6	-0.7	14.1	0.5	0.3
300	33	1.2	-0.5	17.9	0.4	0.4
350	55	1.2	-0.5	19.2	0.5	0.4
400	57	1.9	-0.6	17.7	0.9	0.3
450	66	1.8	-0.3	23.8	0.9	0.3
500	101	1.1	-0.0	--	--	0.2
550	--	--	0.1	--	--	0.1

?

10/16/84　12:50　10-MIN

ALT M	DIR DEGM	U M/SEC	W M/SEC	SD DEGM	SU M/SEC	SW M/SEC
100	16	0.2	-0.2	--	0.4	0.5
150	142	0.3	-0.2	51.6	0.4	0.5
200	80	0.9	-0.6	30.3	0.3	0.4
250	39	0.9	-0.7	22.2	0.2	0.3
300	107	0.5	-0.6	51.9	0.3	0.3
350	105	1.1	-0.4	33.4	0.5	0.2
400	93	1.7	-0.3	22.1	0.8	0.1
450	122	1.9	0.1	38.6	1.2	0.2
500	131	2.0	0.0	57.5	1.4	0.4
550	--	--	0.0	--	--	--

?

第12－2表　（つづき）

10/16/84　13: 0　10-MIN

ALT M	DIR DEG	U M/SEC	W M/SEC	SD DEG	SU M/SEC	SW M/SEC
100	1	0.2	-0.1	--	0.6	0.5
150	265	0.7	0.1	29.1	0.6	0.6
200	168	0.5	-0.1	57.5	0.8	0.6
250	173	0.7	-0.2	47.4	0.7	0.5
300	165	0.8	-0.1	36.9	0.5	0.4
350	152	1.0	-0.2	25.1	0.4	0.3
400	118	1.2	-0.3	11.2	0.1	0.2
450	120	0.9	-0.1	37.0	0.4	0.1
500	--	--	0.1	--	--	0.3
550	--	--	0.2	--	--	0.4

10/16/84　13:10　10-MIN

ALT M	DIR DEG	U M/SEC	W M/SEC	SD DEG	SU M/SEC	SW M/SEC
100	70	0.1	-0.0	--	0.4	0.5
150	227	0.2	-0.0	--	0.4	0.5
200	107	0.2	-0.2	--	0.4	0.4
250	175	0.8	-0.1	30.5	0.5	0.4
300	155	0.8	-0.2	28.7	0.4	0.5
350	159	1.0	-0.1	23.5	0.5	0.3
400	174	1.6	0.1	21.0	0.5	0.5
450	176	2.1	0.2	17.1	0.5	0.4
500	152	2.0	0.4	--	--	0.7
550	--	--	-0.1	--	--	0.2

10/16/84　13:20　10-MIN

ALT M	DIR DEG	U M/SEC	W M/SEC	SD DEG	SU M/SEC	SW M/SEC
100	130	0.3	0.0	46.7	0.4	0.6
150	138	1.4	0.0	19.4	0.5	0.5
200	142	1.8	-0.0	22.8	0.7	0.5
250	137	1.9	-0.2	18.1	0.8	0.4
300	140	1.8	-0.0	20.7	0.9	0.5
350	131	2.4	0.2	18.6	0.8	0.5
400	134	2.5	0.4	18.3	0.6	0.6
450	113	3.6	0.5	--	--	0.8
500	163	2.3	0.8	--	--	0.7
550	--	--	0.6	--	--	--

10/16/84　13:30　10-MIN

ALT M	DIR DEG	U M/SEC	W M/SEC	SD DEG	SU M/SEC	SW M/SEC
100	102	0.9	-0.1	23.5	0.3	0.5
150	119	1.6	-0.2	22.1	0.6	0.6
200	130	2.3	-0.4	13.7	0.5	0.5
250	129	2.5	-0.4	13.0	0.5	0.5
300	126	2.8	-0.4	12.6	0.5	0.4
350	126	2.6	-0.4	12.1	0.4	0.4
400	121	3.2	-0.3	9.4	0.4	0.4
450	123	4.1	-0.2	--	--	0.4
500	--	--	-0.0	--	--	0.4
550	--	--	-0.0	--	--	0.3

10/16/84　13:40　10-MIN

ALT M	DIR DEG	U M/SEC	W M/SEC	SD DEG	SU M/SEC	SW M/SEC
100	109	0.8	-0.2	44.2	0.5	0.7
150	136	2.0	-0.2	19.6	0.6	0.6
200	140	2.8	-0.2	11.8	0.5	0.4
250	138	3.1	-0.2	13.6	0.6	0.4
300	139	3.1	-0.2	13.7	0.5	0.3
350	139	3.4	-0.2	9.6	0.5	0.3
400	148	3.8	-0.1	11.2	0.5	0.3
450	143	3.7	-0.1	22.7	0.5	0.4
500	156	4.0	-0.1	19.4	0.8	0.3
550	137	4.4	0.0	--	--	0.2

10/16/84　13:50　10-MIN

ALT M	DIR DEG	U M/SEC	W M/SEC	SD DEG	SU M/SEC	SW M/SEC
100	116	0.8	-0.1	29.3	0.4	0.5
150	140	2.1	-0.2	14.7	0.6	0.5
200	142	3.1	-0.3	8.7	0.5	0.3
250	141	3.3	-0.4	6.5	0.4	0.3
300	148	3.5	-0.4	7.2	0.5	0.3
350	152	3.8	-0.3	11.4	0.8	0.3
400	166	3.6	-0.3	16.9	1.1	0.5
450	169	4.1	-0.1	14.9	0.5	0.4
500	--	--	0.0	--	--	0.5
550	--	--	0.2	--	--	0.5

10/16/84　14: 0　10-MIN

ALT M	DIR DEG	U M/SEC	W M/SEC	SD DEG	SU M/SEC	SW M/SEC
100	78	0.7	-0.1	23.7	0.3	0.3
150	137	2.0	-0.5	18.4	0.6	0.5
200	153	3.2	-0.5	13.4	0.7	0.3
250	158	4.2	-0.5	10.3	0.7	0.3
300	158	4.8	-0.4	14.3	0.9	0.2
350	159	4.9	-0.3	13.0	1.0	0.3
400	152	4.3	-0.2	16.8	1.0	0.4
450	--	--	0.1	--	--	0.5
500	--	--	0.2	--	--	0.5
550	--	--	0.3	--	--	0.3

10/16/84　14:10　10-MIN

ALT M	DIR DEG	U M/SEC	W M/SEC	SD DEG	SU M/SEC	SW M/SEC
100	101	0.6	-0.0	22.9	0.3	0.5
150	135	2.1	0.0	13.5	0.5	0.2
200	144	3.1	-0.5	9.9	0.4	--
250	152	3.7	--	8.0	0.4	--
300	156	4.2	--	8.0	0.5	--
350	160	4.8	--	5.5	0.4	--
400	167	5.9	--	14.0	0.3	--
450	--	--	--	--	--	--
500	--	--	--	--	--	--
550	--	--	--	--	--	--

10/16/84　14:20　10-MIN

ALT M	DIR DEG	U M/SEC	W M/SEC	SD DEG	SU M/SEC	SW M/SEC
100	94	0.5	-0.0	28.5	0.4	0.2
150	137	2.2	-0.3	19.0	0.7	0.3
200	150	3.8	-0.6	8.6	0.5	--
250	155	4.4	-0.3	7.4	0.5	--
300	157	4.3	--	13.3	0.8	--
350	160	5.3	--	--	--	--
400	--	--	--	--	--	--
450	--	--	-0.6	--	--	--
500	--	--	-0.3	--	--	--
550	--	--	0.3	--	--	--

10/16/84　14:30　10-MIN

ALT M	DIR DEG	U M/SEC	W M/SEC	SD DEG	SU M/SEC	SW M/SEC
100	96	0.9	-0.0	19.2	0.4	0.1
150	136	2.1	--	15.3	0.5	--
200	147	3.3	--	16.5	1.7	--
250	131	4.4	-4.3	46.4	2.6	--
300	156	5.7	--	3.1	0.6	--
350	--	--	--	--	--	--
400	--	--	--	--	--	--
450	--	--	--	--	--	--
500	--	--	--	--	--	--
550	--	--	--	--	--	--

10/16/84　14:40　10-MIN

ALT M	DIR DEG	U M/SEC	W M/SEC	SD DEG	SU M/SEC	SW M/SEC
100	104	1.0	0.1	12.4	0.5	0.1
150	140	1.8	0.0	15.9	0.7	--
200	145	2.6	--	10.5	0.5	--
250	144	4.4	--	6.3	0.6	--
300	126	6.5	--	--	--	--
350	--	--	--	--	--	--
400	--	--	--	--	--	--
450	--	--	--	--	--	--
500	--	--	--	--	--	--
550	--	--	--	--	--	--

10/16/84　14:50　10-MIN

ALT M	DIR DEG	U M/SEC	W M/SEC	SD DEG	SU M/SEC	SW M/SEC
100	187	0.1	0.0	--	0.2	0.2
150	140	0.9	-0.1	14.2	0.3	0.1
200	153	1.9	--	10.8	0.5	--
250	151	3.3	--	5.2	0.2	--
300	147	3.5	--	4.2	0.3	--
350	--	--	--	--	--	--
400	--	--	--	--	--	--
450	--	--	--	--	--	--
500	--	--	--	--	--	--
550	--	--	--	--	--	--

10/16/84　15: 0　10-MIN

ALT M	DIR DEG	U M/SEC	W M/SEC	SD DEG	SU M/SEC	SW M/SEC
100	77	0.7	-0.2	29.5	0.3	0.3
150	140	1.3	-0.2	24.3	0.5	0.3
200	151	2.3	--	10.4	0.6	--
250	154	4.0	--	8.4	0.5	--
300	155	4.2	--	--	--	--
350	--	--	--	--	--	--
400	--	--	--	--	--	--
450	--	--	--	--	--	--
500	--	--	--	--	--	--
550	--	--	--	--	--	--

10/16/84　15:10　10-MIN

ALT M	DIR DEG	U M/SEC	W M/SEC	SD DEG	SU M/SEC	SW M/SEC
100	108	0.6	-0.0	20.8	0.3	0.2
150	137	1.7	-0.3	31.5	0.7	0.4
200	134	2.7	-0.7	23.4	0.7	0.1
250	147	3.3	-0.6	15.1	0.7	0.1
300	137	3.4	-0.7	14.1	0.1	0.2
350	150	4.2	-0.5	11.8	0.7	0.2
400	162	4.7	-0.7	11.7	1.2	0.1
450	--	--	0.0	--	--	--
500	--	--	-0.5	--	--	--
550	--	--	--	--	--	--

10/16/84　15:20　10-MIN

ALT M	DIR DEG	U M/SEC	W M/SEC	SD DEG	SU M/SEC	SW M/SEC
100	103	0.6	0.0	32.9	0.4	0.3
150	116	1.6	-0.1	17.8	0.4	0.4
200	128	2.2	-0.1	14.6	0.5	0.4
250	128	2.5	-0.2	23.7	0.7	0.4
300	132	2.8	-0.3	21.7	0.8	0.3
350	146	3.2	-0.2	19.2	0.7	0.4
400	154	4.1	-0.6	20.7	1.1	--
450	172	4.2	-0.3	8.2	1.7	0.0
500	--	--	1.1	--	--	--
550	--	--	--	--	--	--

10/16/84　15:30　10-MIN

ALT M	DIR DEG	U M/SEC	W M/SEC	SD DEG	SU M/SEC	SW M/SEC
100	101	0.3	-0.0	34.7	0.2	0.2
150	130	1.4	-0.2	23.7	0.4	0.0
200	192	2.5	-1.0	38.0	1.7	1.0
250	138	2.4	-1.1	31.2	1.0	0.5
300	151	2.9	-0.3	13.0	0.6	--
350	157	2.8	-0.3	14.2	0.5	--
400	147	3.0	-0.6	13.7	0.5	0.2
450	165	4.0	-0.4	11.5	1.0	0.2
500	155	5.8	--	--	--	--
550	--	--	-0.5	--	--	--

10/16/84　15:40　10-MIN

ALT M	DIR DEG	U M/SEC	W M/SEC	SD DEG	SU M/SEC	SW M/SEC
100	93	0.5	-0.0	24.4	0.2	0.2
150	109	1.6	-0.2	15.3	0.4	0.2
200	100	2.4	-0.7	11.2	0.6	0.1
250	130	2.2	--	27.2	0.6	--
300	120	2.3	-0.3	28.0	0.7	--
350	127	2.4	-0.3	21.8	0.8	--
400	135	3.3	--	23.3	0.7	--
450	--	--	--	--	--	--
500	--	--	--	--	--	--
550	--	--	--	--	--	--

10/16/84　15:50　10-MIN

ALT M	DIR DEG	U M/SEC	W M/SEC	SD DEG	SU M/SEC	SW M/SEC
100	100	0.8	-0.1	19.7	0.3	0.2
150	107	1.9	-0.3	18.9	0.4	0.2
200	110	2.3	-0.3	16.2	0.5	0.0
250	119	2.3	-0.1	15.5	0.5	0.2
300	121	2.3	0.0	13.3	0.4	--
350	116	2.4	--	13.8	0.5	--
400	151	3.7	1.1	24.4	0.1	--
450	128	3.3	--	14.4	0.8	--
500	--	--	--	--	--	--
550	--	--	--	--	--	--

10/16/84　16: 0　10-MIN

ALT M	DIR DEG	U M/SEC	W M/SEC	SD DEG	SU M/SEC	SW M/SEC
100	112	0.6	0.2	35.1	0.3	0.4
150	106	1.2	0.2	20.5	0.3	0.4
200	101	1.6	0.2	19.7	0.5	0.5
250	82	2.4	-0.2	13.2	0.8	0.2
300	87	2.6	-0.1	13.6	0.5	0.3
350	96	2.3	0.1	15.9	1.0	0.2
400	95	2.4	0.0	18.0	0.7	--
450	--	--	--	--	--	--
500	--	--	--	--	--	--
550	--	--	-0.1	--	--	0.1

10/16/84　16:10　10-MIN

ALT M	DIR DEG	U M/SEC	W M/SEC	SD DEG	SU M/SEC	SW M/SEC
100	53	0.4	-0.2	31.3	0.3	0.4
150	104	0.9	-0.2	17.3	0.4	0.2
200	94	1.5	-0.2	12.9	0.4	0.5
250	101	1.3	-0.0	14.3	0.4	0.2
300	85	1.5	-0.2	12.9	0.5	0.2
350	106	1.1	-0.2	21.6	0.4	0.2
400	--	--	-0.0	--	--	0.2
450	--	--	-0.1	--	--	0.2
500	--	--	-0.0	--	--	0.2
550	--	--	0.2	--	--	0.2

10/16/84　16:20　10-MIN

ALT M	DIR DEG	U M/SEC	W M/SEC	SD DEG	SU M/SEC	SW M/SEC
100	40	0.3	-0.1	20.5	0.2	0.3
150	100	0.5	0.1	32.7	0.6	0.5
200	75	1.4	-0.0	9.4	0.4	0.2
250	70	2.0	-0.1	14.1	0.6	0.2
300	65	2.0	-0.1	15.4	0.6	0.4
350	79	1.7	-0.0	12.5	0.7	0.3
400	--	--	-0.1	--	--	0.1
450	108	1.4	-0.1	--	--	0.2
500	--	--	0.1	--	--	0.1
550	--	--	--	--	--	--

第12－2表　（つづき）

```
?
10/16/84     16:30          10-MIN
ALT  DIR     U    W    SD    SU   SW
 M  DEGM/SECM/SEC  DEGM/SEC/SEC
100   75   0.1 -0.0    --   0.3 0.2
150  102   0.6 -0.2 23.9   0.3 0.2
200   92   1.0 -0.2 15.8   0.3 0.2
250   99   0.8  0.0 30.7   0.3  --
300  112   1.1   -- 18.7   0.5  --
350   92   0.8   -- 37.6   0.6  --
400   --    --   --   --    --  --
450   --    --   --   --    --  --
500   --    --  0.0   --    --  --
550   --    --   --   --    --  --
?
10/16/84     16:40          10-MIN
ALT  DIR     U    W    SD    SU   SW
 M  DEGM/SECM/SEC  DEGM/SEC/SEC
100   84   0.4  0.0 25.9   0.2 0.2
150   91   0.7 -0.0 22.9   0.4 0.3
200   67   0.8 -0.1 16.0   0.3 0.1
250   58   0.6 -0.1 22.9   0.3 0.1
300   92   1.4   -- 2.3    0.3  --
350  104   1.4   -- 15.3   0.4  --
400   --    --   --   --    --  --
450   --    --   --   --    --  --
500   --    --   --   --    --  --
550   --    --   --   --    --  --
?
10/16/84     16:50          10-MIN
ALT  DIR     U    W    SD    SU   SW
 M  DEGM/SECM/SEC  DEGM/SEC/SEC
100   72   0.2 -0.0    --   0.3 0.2
150   88   1.0 -0.2 15.1   0.3 0.2
200   79   1.2 -0.1 13.5   0.5 0.1
250   69   0.9   -- 16.7   0.5  --
300   --    --  0.5   --    --  --
350   --    --   --   --    --  --
400   --    --   --   --    --  --
450   --    --   --   --    --  --
500   --    --   --   --    --  --
550   --    --   --   --    --  --
?
10/16/84     17: 0          10-MIN
ALT  DIR     U    W    SD    SU   SW
 M  DEGM/SECM/SEC  DEGM/SEC/SEC
100   81   0.5 -0.1 27.5   0.2 0.5
150   71   1.7 -0.5 37.9   1.8 1.0
200   66   2.8 -0.7 35.5   2.9 1.3
250   51   3.6 -0.8 31.6   3.7 1.4
300   52   5.2 -1.6 28.4   4.4 1.6
350  101   2.3 -3.2 16.4   0.4  --
400  100   2.8 -3.2   --    --  --
450  220   1.5 -3.2   --    --  --
500  219   1.2 -3.2   --    --  --
550  225   1.1 -3.2   --    --  --
?---
```

```
?
10/16/84     17:38          10-MIN
ALT  DIR     U    W    SD    SU   SW
 M  DEGM/SECM/SEC  DEGM/SEC/SEC
100   98   1.0  0.1 26.8   0.4 0.7
150  104   2.1  0.0 14.6   0.5 0.6
200  100   2.7 -0.1 13.1   0.7 0.4
250  101   3.2 -0.1 10.2   0.7 0.4
300   96   3.5 -0.0  7.8   0.5 0.4
350   92   4.1 -0.0  9.3   0.7 0.3
400   94   5.3 -0.1  5.1   1.4 0.4
450   91   5.0  0.0  8.3   0.7 0.3
500   --    --  -0.0   --    --  0.0
550   --    --   --   --    --  --
?
10/16/84     17:48          10-MIN
ALT  DIR     U    W    SD    SU   SW
 M  DEGM/SECM/SEC  DEGM/SEC/SEC
100  104   1.5 -0.0 20.1   0.4 0.7
150  149   2.8  0.7 47.1   2.0 1.5
200  133   2.2  0.7 46.1   2.9 1.9
250  114   3.7 -0.3 17.4   1.3 0.4
300  108   5.0  1.0 11.0   0.9 2.0
350  111   5.9  0.6  8.3   1.1 2.3
400   --    --  2.0   --    --  2.3
450   --    --  4.4   --    --  --
500   --    --  1.3   --    --  2.3
550   --    --  0.7   --    --  1.8
?
10/16/84     17:58          10-MIN
ALT  DIR     U    W    SD    SU   SW
 M  DEGM/SECM/SEC  DEGM/SEC/SEC
100  104   1.4 -0.1 26.0   0.4 0.7
150  121   3.0 -0.2 13.1   0.6 0.7
200  119   3.4 -0.3 12.4   0.7 0.5
250  121   2.5  0.7 32.3   1.2 1.8
300   --    --  1.4   --    --  2.1
350   --    --  4.3   --    --  --
400   --    --  2.2   --    --  2.2
450   --    --  4.3   --    --  --
500   --    --  2.0   --    --  2.3
550   --    --  0.8   --    --  2.0
?
```

```
?
10/16/84     18: 8          10-MIN
ALT  DIR     U    W    SD    SU   SW
 M  DEGM/SECM/SEC  DEGM/SEC/SEC
100  127   1.8  0.1 23.7   0.7 0.8
150  130   3.7 -0.0 12.8   0.7 0.8
200  126   4.7 -0.2  8.6   0.7 0.7
250  129   5.8 -0.2  5.9   0.6 0.5
300  132   7.0 -0.2  6.6   0.6 0.4
350  137   7.2 -0.0  7.6   0.2 0.3
400  138   7.2 -0.3  6.9   0.6 0.2
450  150   6.8 -0.3  3.3   0.5 0.2
500  151   8.6 -0.4  5.6   0.8 0.3
550   --    -- -0.3   --    -- 0.4
?
ST

MMAND OK


TEMPERATURE                20    DEG
MINIMUM ALTITUDE          100    METE
MAXIMUM ALTITUDE          550    METE
ALTITUDE SEPARATION        50    METE
PULSE LENGTH (LONG)       160    MSEC
AVERAGING TIME            120    SEC
PULSE REP INTERVAL          6.0  SEC
GEOMETRY PRINT OPTION       4
BASE    TO RECEIVER 1     270    METE
BASE    TO RECEIVER 2     270    METE
HEIGHT OF RECEIVER 1        0    METE
HEIGHT OF RECEIVER 2        0    METE
ROTATION ANGLE              0    DEG
SEPARATION ANGLE          -15    DEG
SUMMATION PERIOD           10    MIN
  10/16/82      18:25


?
BE=18:30
COMMAND OK


?
10/16/84     18:40          10-MIN
ALT  DIR     U    W    SD    SU   SW
 M  DEGM/SECM/SEC  DEGM/SEC/SEC
100  118   2.1 -0.4 26.4   0.8 0.8
150  130   3.9 -0.5 14.0   0.9 0.9
200  138   5.4 -0.5  8.5   0.8 0.8
250  140   6.1 -0.5 14.7   1.7 0.6
300  143   7.6 -0.4  4.7   0.6 0.4
350  144   8.1 -0.4  5.7   0.7 0.4
400  149   6.7 -0.2  6.0   0.6 0.5
450  159   8.0 -0.0  5.0   0.7 0.5
500  167  10.1  0.2  3.5   0.6 0.5
550  176  11.8  0.4   --    -- 0.5
?
10/16/84     18:50          10-MIN
ALT  DIR     U    W    SD    SU   SW
 M  DEGM/SECM/SEC  DEGM/SEC/SEC
100  134   1.7 -0.4 31.5   1.0 0.8
150  139   3.3 -0.4 18.1   1.0 0.9
200  139   4.7 -0.5 10.8   0.9 0.8
250  138   5.8 -0.5 12.2   1.3 0.6
300  135   7.9 -0.7  4.1   0.7 0.4
350  138   6.8 -0.4  3.3   0.4 0.3
400  151   6.8 -0.0  5.1   0.5 0.5
450  167   8.3  0.3  6.1   0.6 0.5
500  179  10.5  0.7  5.1   0.7 0.5
550  190  13.0  1.0  8.1   1.8 0.4
?
10/16/84     19: 0          10-MIN
ALT  DIR     U    W    SD    SU   SW
 M  DEGM/SECM/SEC  DEGM/SEC/SEC
100  151   2.2  0.4 22.7   1.0 0.9
150  147   3.9  0.2 14.0   1.0 0.9
200  133   4.9 -0.4 10.6   0.9 0.8
250  131   6.3 -0.5  6.8   0.8 0.8
300  134   7.0 -0.4  8.4   1.0 0.6
350  146   6.9  0.0  8.5   0.6 0.5
400  161   7.7  0.3  5.4   0.6 0.5
450  172   8.4  0.5  4.8   0.9 0.5
500  184  10.8  0.9  3.2   0.9 0.5
550  188  12.0  1.1  6.0   0.6 0.4
?
```

第12－2表　（つづき）

10/16/8#4　19:10　10-MIN

ALT M	DIR DEG	U M/SEC	W M/SEC	SD DEG	SU M/SEC	SW M/SEC
100	138	2.0	0.1	26.2	1.0	0.8
150	137	3.6	-0.2	14.7	0.9	0.8
200	133	4.8	-0.4	10.5	0.9	0.8
250	144	6.2	-0.1	6.7	0.7	0.6
300	151	6.3	0.1	4.3	0.5	0.4
350	161	6.6	0.4	5.0	0.7	0.3
400	164	7.1	0.4	3.8	0.5	0.3
450	181	8.0	0.6	3.6	0.6	0.5
500	188	11.0	1.0	3.1	0.7	0.5
550	193	13.0	1.3	8.9	1.8	0.4

10/16/8#4　19:20　10-MIN

ALT M	DIR DEG	U M/SEC	W M/SEC	SD DEG	SU M/SEC	SW M/SEC
100	124	1.8	-0.2	28.0	0.8	0.8
150	138	3.3	-0.2	16.1	0.9	0.9
200	146	4.9	-0.2	13.7	1.0	0.9
250	151	6.5	-0.1	8.0	0.8	0.8
300	155	7.3	0.1	4.2	0.5	0.4
350	160	6.7	0.2	4.6	0.6	0.5
400	173	7.7	0.5	3.4	0.6	0.6
450	184	8.6	0.7	5.4	0.7	0.6
500	191	10.2	1.0	3.6	1.1	0.6
550	197	11.4	1.0	17.6	2.9	0.6

10/16/8#4　19:30　10-MIN

ALT M	DIR DEG	U M/SEC	W M/SEC	SD DEG	SU M/SEC	SW M/SEC
100	125	1.4	-0.1	31.2	0.7	0.7
150	137	2.9	-0.1	15.4	0.8	0.8
200	144	4.3	-0.1	9.8	0.8	0.8
250	142	4.7	-0.3	11.6	1.2	0.6
300	151	6.0	-0.2	5.3	0.6	0.6
350	163	6.4	0.1	8.3	0.6	0.6
400	177	7.4	0.3	6.6	0.6	0.5
450	187	8.7	0.6	4.0	0.5	0.5
500	192	9.4	0.5	4.2	0.7	0.4
550	197	10.0	0.6	10.3	1.3	0.4

10/16/8#4　19:40　10-MIN

ALT M	DIR DEG	U M/SEC	W M/SEC	SD DEG	SU M/SEC	SW M/SEC
100	124	1.3	-0.1	32.3	0.7	0.7
150	132	2.6	-0.1	19.3	0.8	0.9
200	137	3.4	-0.2	14.4	0.9	0.7
250	145	4.7	0.0	7.2	0.6	0.4
300	144	5.1	0.1	8.6	0.7	0.5
350	150	6.1	0.2	5.1	0.4	0.5
400	164	6.2	0.3	6.0	0.3	0.3
450	179	7.6	0.6	7.3	0.7	0.5
500	187	9.0	0.7	5.8	0.6	0.4
550	189	9.8	0.7	3.4	1.3	0.3

10/16/8#4　19:50　10-MIN

ALT M	DIR DEG	U M/SEC	W M/SEC	SD DEG	SU M/SEC	SW M/SEC
100	122	1.4	-0.2	31.3	0.7	0.7
150	124	2.8	-0.3	16.5	0.7	0.8
200	133	4.1	-0.4	11.1	0.8	0.7
250	119	3.0	-0.4	16.0	0.6	0.4
300	139	5.5	-0.4	5.2	0.5	0.4
350	148	5.7	-0.2	5.0	0.4	0.4
400	158	6.4	-0.0	5.3	0.5	0.4
450	175	7.7	0.2	9.5	0.8	0.4
500	183	9.2	0.3	5.2	0.6	0.4
550	182	9.8	0.2	6.8	0.9	0.3

10/16/8#4　20: 0　10-MIN

ALT M	DIR DEG	U M/SEC	W M/SEC	SD DEG	SU M/SEC	SW M/SEC
100	106	1.4	-0.6	36.0	0.6	0.7
150	126	3.1	-0.7	17.1	0.8	0.8
200	132	4.5	-0.8	11.2	0.8	0.8
250	73	3.2	-0.8	12.7	0.5	0.5
300	143	6.0	-0.6	11.1	1.4	0.3
350	151	6.8	-0.3	5.0	0.7	0.3
400	165	7.6	-0.2	2.0	0.4	0.3
450	172	7.8	-0.1	5.4	0.4	0.3
500	180	9.5	0.0	6.0	0.3	0.3
550	189	10.1	0.1	--	--	0.3

10/16/8#4　20:10　10-MIN

ALT M	DIR DEG	U M/SEC	W M/SEC	SD DEG	SU M/SEC	SW M/SEC
100	117	1.8	-0.5	28.8	0.8	0.8
150	122	3.6	-0.9	15.7	0.9	0.9
200	124	4.9	-1.1	10.6	0.8	0.8
250	91	3.8	-1.1	42.9	0.5	0.6
300	142	5.9	-0.8	22.7	2.9	0.5
350	155	8.1	-0.7	10.0	1.2	0.4
400	163	8.4	-0.5	7.5	0.9	0.2
450	--	--	-0.4	--	--	0.3
500	178	10.5	-0.3	--	--	0.3
550	--	--	-0.2	--	--	0.2

10/16/8#4　20:20　10-MIN

ALT M	DIR DEG	U M/SEC	W M/SEC	SD DEG	SU M/SEC	SW M/SEC
100	119	2.1	-0.6	25.8	0.8	0.8
150	128	4.2	-0.7	13.1	0.9	0.9
200	130	5.9	-0.8	7.9	0.8	0.8
250	165	4.2	-0.8	33.7	1.0	0.6
300	147	7.9	-0.7	3.9	0.5	0.5
350	157	8.5	-0.7	2.7	0.5	0.4
400	166	7.8	-0.6	4.7	0.4	0.2
450	171	9.4	-0.6	2.1	0.3	0.2
500	--	--	-0.5	--	--	0.2
550	--	--	-0.3	--	--	0.2

10/16/8#4　20:30　10-MIN

ALT M	DIR DEG	U M/SEC	W M/SEC	SD DEG	SU M/SEC	SW M/SEC
100	113	2.1	-0.8	26.7	0.7	0.8
150	122	4.8	-1.0	11.4	0.8	0.9
200	102	4.4	-1.0	27.4	0.9	0.8
250	142	8.4	-1.0	4.5	0.6	0.6
300	150	8.3	-1.0	3.7	0.5	0.5
350	155	9.4	-0.9	--	--	0.1
400	166	7.4	-0.6	3.4	0.4	0.3
450	176	7.8	-0.7	1.1	1.4	0.3
500	--	--	-0.6	--	--	0.4
550	--	--	-0.4	--	--	0.3

10/16/8#4　20:40　10-MIN

ALT M	DIR DEG	U M/SEC	W M/SEC	SD DEG	SU M/SEC	SW M/SEC
100	98	2.3	-1.0	25.9	0.6	0.8
150	114	4.5	-1.4	13.0	0.8	0.9
200	71	4.5	-1.3	25.3	1.0	0.7
250	147	7.4	-0.8	18.7	2.4	0.4
300	156	8.3	-0.8	3.0	0.2	0.2
350	--	--	-0.9	--	--	0.1
400	167	8.4	-0.7	--	--	0.1
450	--	--	-0.8	--	--	0.3
500	--	--	-0.7	--	--	0.2
550	--	--	-0.7	--	--	0.1

10/16/8#4　20:50　10-MIN

ALT M	DIR DEG	U M/SEC	W M/SEC	SD DEG	SU M/SEC	SW M/SEC
100	112	2.3	-0.8	25.0	0.8	0.8
150	118	4.4	-1.2	12.7	0.9	0.9
200	117	4.7	-1.1	24.1	1.2	0.8
250	118	2.7	-0.6	51.5	1.7	0.4
300	153	7.0	-0.6	3.3	0.7	0.3
350	157	6.0	-0.5	12.9	0.9	0.2
400	168	7.9	-0.5	6.0	0.7	0.2
450	171	8.6	-0.5	6.1	1.1	0.3
500	--	--	-0.5	--	--	0.2
550	--	--	-0.5	--	--	--

10/16/8#4　21: 0　10-MIN

ALT M	DIR DEG	U M/SEC	W M/SEC	SD DEG	SU M/SEC	SW M/SEC
100	114	2.1	-0.4	26.8	0.8	0.9
150	134	3.6	-0.2	16.4	0.9	0.9
200	144	4.1	-0.1	11.5	1.1	0.6
250	145	4.0	-0.2	30.1	2.7	0.4
300	159	6.0	-0.2	8.4	1.0	0.3
350	162	7.2	-0.2	--	--	0.3
400	169	3.3	-0.4	--	--	0.3
450	--	--	-0.3	--	--	0.2
500	--	--	-0.0	--	--	0.2
550	--	--	0.0	--	--	0.0

10/16/8#4　21:10　10-MIN

ALT M	DIR DEG	U M/SEC	W M/SEC	SD DEG	SU M/SEC	SW M/SEC
100	112	2.1	-0.6	28.5	0.8	0.8
150	120	3.6	-0.8	15.0	0.8	0.9
200	123	4.3	-0.8	11.5	0.9	0.8
250	139	4.7	-0.5	8.0	0.6	0.6
300	146	5.3	-0.5	7.1	0.5	0.5
350	158	6.4	-0.3	3.7	0.3	0.3
400	158	6.7	-0.4	6.1	0.4	0.3
450	163	7.9	-0.4	--	--	0.2
500	--	--	-0.5	--	--	--
550	--	--	--	--	--	--

10/16/8#4　21:20　10-MIN

ALT M	DIR DEG	U M/SEC	W M/SEC	SD DEG	SU M/SEC	SW M/SEC
100	135	2.1	-0.1	23.2	0.9	0.8
150	127	3.5	-0.4	15.3	0.9	0.9
200	126	4.9	-0.6	10.0	0.8	0.9
250	134	5.7	-0.5	7.5	0.8	0.7
300	150	5.6	-0.1	5.1	0.6	0.5
350	158	5.8	-0.2	4.0	0.4	0.3
400	164	6.6	-0.2	3.8	0.7	0.3
450	164	7.2	-0.3	--	--	0.1
500	--	--	--	--	--	--
550	--	--	0.0	--	--	--

10/16/8#4　21:30　10-MIN

ALT M	DIR DEG	U M/SEC	W M/SEC	SD DEG	SU M/SEC	SW M/SEC
100	138	1.9	0.0	25.5	0.9	0.8
150	131	3.3	-0.4	16.3	0.9	0.8
200	128	5.0	-0.7	10.1	0.9	0.8
250	130	6.0	-0.7	6.8	0.7	0.8
300	136	6.1	-0.5	8.5	0.8	0.6
350	147	5.5	-0.3	8.5	0.6	0.4
400	159	5.8	-0.2	4.7	0.4	0.3
450	166	7.2	-0.1	3.7	0.4	0.2
500	171	8.4	-0.1	7.2	0.9	0.2
550	--	--	-0.0	--	--	0.0

10/16/8#4　21:40　10-MIN

ALT M	DIR DEG	U M/SEC	W M/SEC	SD DEG	SU M/SEC	SW M/SEC
100	137	1.3	0.0	30.1	0.8	0.8
150	134	2.7	-0.3	17.4	0.9	0.7
200	137	4.3	-0.6	12.7	0.9	0.8
250	124	5.8	-0.9	7.9	0.8	0.8
300	127	6.8	-0.8	5.2	0.8	0.6
350	138	5.7	-0.5	4.8	0.4	0.3
400	147	5.1	-0.4	15.5	1.2	0.3
450	156	5.8	-0.2	3.6	0.4	0.2
500	162	7.9	-0.1	5.7	0.7	0.2
550	--	--	0.0	--	--	0.3

10/16/8#4　21:50　10-MIN

ALT M	DIR DEG	U M/SEC	W M/SEC	SD DEG	SU M/SEC	SW M/SEC
100	134	1.3	0.1	29.5	0.7	0.8
150	134	2.6	0.0	18.2	0.8	0.8
200	127	3.7	-0.1	13.9	0.8	0.8
250	132	5.0	0.0	10.7	0.8	0.7
300	134	5.0	0.0	10.3	1.1	0.4
350	146	4.9	0.1	8.4	0.6	0.3
400	159	5.9	0.2	8.6	0.8	0.3
450	171	5.1	0.1	--	--	0.1
500	--	--	0.2	--	--	0.2
550	--	--	0.2	--	--	0.1

10/16/8#4　22: 0　10-MIN

ALT M	DIR DEG	U M/SEC	W M/SEC	SD DEG	SU M/SEC	SW M/SEC
100	131	0.8	0.3	40.9	0.7	0.8
150	139	2.0	0.4	20.1	0.7	0.8
200	139	2.7	0.4	15.3	0.8	0.7
250	138	3.6	0.4	11.6	0.7	0.7
300	141	4.8	0.4	8.2	0.7	0.4
350	144	4.3	0.4	4.7	0.4	0.3
400	151	4.4	0.4	16.2	0.7	0.2
450	170	6.1	0.4	--	--	0.2
500	155	6.6	0.4	--	--	0.2
550	170	8.3	0.5	3.9	0.6	0.2

10/16/8#4　22:10　10-MIN

ALT M	DIR DEG	U M/SEC	W M/SEC	SD DEG	SU M/SEC	SW M/SEC
100	82	0.9	0.3	34.8	0.5	0.8
150	56	1.6	0.2	24.1	0.7	0.8
200	61	2.0	0.3	28.7	0.9	0.8
250	85	2.2	0.3	32.0	0.9	0.7
300	112	2.0	0.5	33.7	0.8	0.7
350	132	3.1	0.7	15.3	0.7	0.6
400	137	4.7	0.7	8.3	0.7	0.5
450	137	6.4	0.5	17.8	1.9	0.2
500	145	5.2	0.5	11.6	0.8	0.2
550	150	6.4	0.5	8.5	0.6	0.3

10/16/8#4　22:20　10-MIN

ALT M	DIR DEG	U M/SEC	W M/SEC	SD DEG	SU M/SEC	SW M/SEC
100	120	0.4	0.4	51.7	0.5	0.6
150	58	1.0	0.5	31.4	0.6	0.8
200	43	2.1	0.5	18.8	0.8	0.8
250	58	2.3	0.5	17.1	0.7	0.7
300	67	2.4	0.3	14.9	0.7	0.6
350	86	2.2	0.2	23.8	0.8	0.6
400	106	2.4	0.2	15.9	0.6	0.5
450	121	3.2	0.1	12.4	0.7	0.5
500	135	4.4	0.1	14.3	0.7	0.4
550	140	5.5	0.1	3.7	0.4	0.2

10/16/8#4　22:30　10-MIN

ALT M	DIR DEG	U M/SEC	W M/SEC	SD DEG	SU M/SEC	SW M/SEC
100	94	0.3	0.0	64.5	0.4	0.6
150	69	1.1	-0.0	27.5	0.5	0.7
200	39	1.7	-0.1	18.0	0.6	0.7
250	49	2.1	-0.1	13.0	0.5	0.6
300	43	2.3	-0.1	12.4	0.5	0.6
350	48	2.1	-0.1	13.8	0.5	0.4
400	77	2.1	-0.1	14.9	0.5	0.5
450	119	2.3	-0.0	17.0	0.7	0.6
500	132	3.8	0.1	7.5	0.5	0.5
550	140	5.4	0.1	7.4	1.0	0.3

第12－2表　（つづき）

?
10/16/8#4　22:40　10-MIN

ALT M	DIR DEGM	U M/SEC	W M/SEC	SD DEGM	SU M/SEC	SW M/SEC
100	45	0.5	-0.1	51.4	0.6	0.7
150	54	0.7	-0.1	39.0	0.5	0.7
200	64	1.2	-0.2	18.3	0.4	0.5
250	71	1.4	-0.2	14.3	0.4	0.4
300	79	1.2	-0.1	23.0	0.4	0.4
350	95	1.3	-0.1	19.9	0.7	0.5
400	116	2.4	-0.2	9.6	0.4	0.5
450	129	3.7	-0.1	6.5	0.4	0.3
500	130	5.4	-0.0	16.6	0.6	0.2
550	147	5.1	0.0	5.4	0.5	0.2

?
10/16/8#4　22:50　10-MIN

ALT M	DIR DEGM	U M/SEC	W M/SEC	SD DEGM	SU M/SEC	SW M/SEC
100	40	0.5	-0.1	46.8	0.6	0.6
150	60	0.5	-0.1	49.5	0.4	0.6
200	99	0.6	-0.0	29.1	0.4	0.5
250	108	0.6	-0.0	18.5	0.2	0.4
300	115	1.0	-0.0	10.9	0.2	0.4
350	125	2.0	0.0	11.3	0.3	0.5
400	138	2.9	0.0	14.5	0.5	0.3
450	142	3.6	0.0	9.6	0.6	0.2
500	159	4.7	0.0	8.4	0.3	0.2
550	175	6.1	0.1	5.8	0.6	0.3

?
10/16/8#4　23: 0　10-MIN

ALT M	DIR DEGM	U M/SEC	W M/SEC	SD DEGM	SU M/SEC	SW M/SEC
100	71	0.5	-0.0	54.4	0.4	0.7
150	72	0.8	-0.0	34.9	0.5	0.7
200	86	1.1	-0.1	15.6	0.4	0.4
250	105	0.7	0.1	19.9	0.3	0.4
300	123	1.9	0.2	10.1	0.3	0.5
350	131	2.9	0.1	7.1	0.3	0.2
400	124	3.2	-0.0	27.4	1.2	0.3
450	151	3.4	0.1	6.9	0.4	0.2
500	170	4.6	0.2	7.8	0.4	0.1
550	174	6.3	0.2	4.0	0.3	0.2

?
10/16/8#4　23:10　10-MIN

ALT M	DIR DEGM	U M/SEC	W M/SEC	SD DEGM	SU M/SEC	SW M/SEC
100	77	0.5	0.2	58.4	0.5	0.7
150	86	0.9	0.1	35.3	0.5	0.8
200	98	1.1	0.1	23.0	0.5	0.5
250	92	1.2	0.0	18.1	0.4	0.6
300	121	1.9	0.1	12.3	0.5	0.5
350	133	3.0	0.2	10.7	0.4	0.3
400	126	3.6	0.0	6.6	0.4	0.1
450	138	3.4	0.2	11.7	0.5	0.2
500	159	3.6	0.3	16.0	0.1	0.1
550	171	6.2	0.3	12.4	0.6	0.2

?
10/16/8#4　23:20　10-MIN

ALT M	DIR DEGM	U M/SEC	W M/SEC	SD DEGM	SU M/SEC	SW M/SEC
100	57	0.7	0.0	41.8	0.5	0.8
150	71	0.9	0.1	35.5	0.5	0.6
200	78	1.5	0.1	20.1	0.6	0.7
250	92	1.8	-0.0	17.3	0.5	0.7
300	109	2.2	-0.1	14.7	0.6	0.6
350	114	3.0	-0.1	13.8	0.6	0.7
400	119	4.2	-0.2	8.7	0.5	0.5
450	132	5.2	-0.2	12.6	0.9	0.5
500	138	5.3	-0.2	10.9	1.0	0.3
550	--	--	-0.1	--	--	0.3

?
10/16/8#4　23:30　10-MIN

ALT M	DIR DEGM	U M/SEC	W M/SEC	SD DEGM	SU M/SEC	SW M/SEC
100	46	0.4	0.0	49.2	0.5	0.7
150	62	1.0	-0.0	27.9	0.4	0.6
200	83	1.4	-0.1	22.4	0.6	0.7
250	106	1.9	-0.2	19.7	0.7	0.7
300	110	2.5	-0.4	13.4	0.6	0.7
350	110	3.5	-0.6	9.5	0.6	0.7
400	113	4.9	-0.7	6.2	0.5	0.6
450	123	6.1	-0.5	6.0	0.8	0.4
500	141	6.3	-0.4	--	--	0.1
550	--	--	-0.4	--	--	0.4

?
10/16/8#4　23:40　10-MIN

ALT M	DIR DEGM	U M/SEC	W M/SEC	SD DEGM	SU M/SEC	SW M/SEC
100	42	0.6	-0.0	36.3	0.5	0.7
150	94	0.9	-0.1	45.9	0.6	0.7
200	115	1.4	-0.3	33.2	0.7	0.7
250	123	1.8	-0.3	19.7	0.7	0.7
300	113	2.6	-0.5	14.1	0.6	0.7
350	114	3.8	-0.7	8.2	0.6	0.7
400	122	5.0	-0.7	5.9	0.5	0.4
450	146	6.3	-0.4	18.9	1.1	0.2
500	--	--	-0.4	--	--	0.1
550	--	--	-0.2	--	--	0.1

?
10/16/8#4　23:50　10-MIN

ALT M	DIR DEGM	U M/SEC	W M/SEC	SD DEGM	SU M/SEC	SW M/SEC
100	64	0.6	-0.0	48.0	0.5	0.7
150	137	1.3	0.0	31.0	0.8	0.8
200	137	2.2	-0.1	19.3	0.8	0.8
250	133	2.8	-0.3	16.0	0.8	0.7
300	117	3.8	-0.4	9.2	0.6	0.7
350	125	4.7	-0.4	6.8	0.5	0.5
400	134	4.9	-0.3	6.3	0.5	0.3
450	143	5.9	-0.2	4.9	0.5	0.1
500	--	--	-0.1	--	--	0.2
550	156	5.3	-0.1	--	--	0.2

?
10/17/8#4　0: 0　10-MIN

ALT M	DIR DEGM	U M/SEC	W M/SEC	SD DEGM	SU M/SEC	SW M/SEC
100	130	0.9	0.1	39.4	0.7	0.8
150	130	1.9	-0.1	22.4	0.8	0.8
200	123	2.8	-0.2	16.1	0.8	0.7
250	119	3.7	-0.4	10.6	0.7	0.7
300	124	4.5	-0.3	6.6	0.5	0.6
350	139	4.1	-0.0	9.4	0.6	0.5
400	150	4.6	-0.0	8.5	0.5	0.4
450	159	5.3	0.0	4.3	0.3	0.3
500	169	6.4	0.1	2.4	0.6	0.4
550	171	7.9	0.2	3.8	0.7	0.4

?
10/17/8#4　0:10　10-MIN

ALT M	DIR DEGM	U M/SEC	W M/SEC	SD DEGM	SU M/SEC	SW M/SEC
100	140	1.0	0.2	31.6	0.6	0.8
150	137	2.0	-0.0	20.6	0.7	0.8
200	118	2.7	-0.2	16.1	0.8	0.8
250	122	3.6	-0.1	11.6	0.7	0.7
300	133	4.7	-0.0	7.4	0.8	0.4
350	149	3.4	0.1	9.9	0.5	0.2
400	149	4.1	0.0	5.9	0.5	0.3
450	155	5.3	0.1	6.3	0.8	0.2
500	152	5.5	-0.1	9.9	0.7	0.4
550	150	5.5	-0.1	14.5	1.0	0.5

?
10/17/8#4　0:20　10-MIN

ALT M	DIR DEGM	U M/SEC	W M/SEC	SD DEGM	SU M/SEC	SW M/SEC
100	122	0.9	0.1	37.5	0.6	0.8
150	139	2.0	0.1	20.2	0.7	0.8
200	135	2.6	0.1	16.0	0.7	0.8
250	130	3.3	0.0	12.1	0.7	0.7
300	138	4.4	0.2	6.1	0.5	0.5
350	150	4.1	0.2	7.0	0.4	0.2
400	154	4.4	0.1	3.9	0.3	0.2
450	156	5.3	0.1	5.3	0.3	0.2
500	161	7.1	0.2	2.6	0.5	0.2
550	--	--	0.1	--	--	0.2

?
10/17/8#4　0:30　10-MIN

ALT M	DIR DEGM	U M/SEC	W M/SEC	SD DEGM	SU M/SEC	SW M/SEC
100	108	0.8	0.1	41.5	0.6	0.8
150	134	1.8	0.2	23.2	0.8	0.8
200	139	2.8	0.1	12.9	0.6	0.7
250	132	3.3	0.0	10.4	0.6	0.7
300	131	3.9	-0.1	7.8	0.5	0.5
350	146	4.6	-0.0	6.4	0.4	0.2
400	160	4.5	0.1	6.7	0.4	0.2
450	165	6.0	0.1	2.0	0.4	0.2
500	--	--	0.3	--	--	0.2
550	--	--	0.8	--	--	--

?
10/17/8#4　0:40　10-MIN

ALT M	DIR DEGM	U M/SEC	W M/SEC	SD DEGM	SU M/SEC	SW M/SEC
100	65	1.0	-0.0	35.0	0.6	0.8
150	112	1.5	0.1	28.4	0.7	0.9
200	135	2.4	0.0	19.4	0.8	0.9
250	132	3.1	-0.1	10.9	0.6	0.6
300	130	3.8	-0.1	7.9	0.5	0.6
350	132	4.2	-0.2	6.5	0.4	0.4
400	144	5.5	-0.1	4.8	0.3	0.3
450	161	5.6	-0.0	5.6	0.5	0.2
500	163	7.4	0.1	4.2	1.0	0.2
550	--	--	--	--	--	--

?
10/17/8#4　0:50　10-MIN

ALT M	DIR DEGM	U M/SEC	W M/SEC	SD DEGM	SU M/SEC	SW M/SEC
100	73	0.8	0.1	43.0	0.5	0.7
150	110	1.3	0.0	32.1	0.8	0.9
200	129	2.0	-0.0	21.8	0.8	0.8
250	125	2.3	-0.0	16.9	0.6	0.7
300	122	2.5	0.0	12.5	0.6	0.6
350	133	3.5	0.0	8.4	0.5	0.5
400	150	5.2	0.1	9.1	0.7	0.3
450	156	5.6	0.1	6.3	0.5	0.2
500	167	9.1	0.2	--	--	0.4
550	--	--	--	--	--	--

?
10/17/8#4　1: 0　10-MIN

ALT M	DIR DEGM	U M/SEC	W M/SEC	SD DEGM	SU M/SEC	SW M/SEC
100	25	0.4	0.0	47.7	0.6	0.5
150	76	1.1	0.0	33.5	0.7	0.8
200	110	1.6	0.0	24.8	0.7	0.8
250	114	2.0	-0.0	18.5	0.7	0.6
300	102	2.1	0.1	16.1	0.5	0.6
350	118	2.7	0.1	15.7	0.7	0.6
400	138	3.7	0.2	5.6	0.4	0.4
450	147	4.7	0.2	7.8	0.4	0.1
500	--	--	0.1	--	--	0.1
550	--	--	--	--	--	--

?
10/17/8#4　1:10　10-MIN

ALT M	DIR DEGM	U M/SEC	W M/SEC	SD DEGM	SU M/SEC	SW M/SEC
100	41	0.4	0.1	56.3	0.6	0.4
150	58	0.8	0.1	40.1	0.6	0.8
200	100	1.1	0.1	29.9	0.6	0.8
250	114	1.5	0.2	19.6	0.6	0.5
300	92	1.7	0.1	17.7	0.4	0.5
350	103	2.0	0.1	11.5	0.5	0.6
400	130	2.7	0.2	11.5	0.4	0.4
450	141	3.9	0.3	4.5	0.2	0.2
500	152	4.1	0.3	--	--	0.1
550	--	--	0.5	--	--	0.1

?
10/17/8#4　1:20　10-MIN

ALT M	DIR DEGM	U M/SEC	W M/SEC	SD DEGM	SU M/SEC	SW M/SEC
100	20	0.7	-0.0	34.5	0.8	0.6
150	66	0.9	-0.0	39.6	0.6	0.8
200	105	1.6	-0.1	24.2	0.7	0.7
250	107	1.9	-0.0	22.0	0.8	0.7
300	98	2.5	0.1	12.8	0.6	0.6
350	101	3.2	0.1	9.8	0.7	0.5
400	111	3.7	0.2	9.3	0.9	0.4
450	119	4.2	0.1	11.0	0.7	0.3
500	132	4.5	0.3	21.6	1.1	0.4
550	127	5.1	0.1	14.5	1.1	0.3

?
10/17/8#4　1:30　10-MIN

ALT M	DIR DEGM	U M/SEC	W M/SEC	SD DEGM	SU M/SEC	SW M/SEC
100	63	0.5	-0.0	59.4	0.6	0.7
150	124	1.2	0.1	39.8	0.9	0.9
200	131	2.1	0.2	23.1	0.9	0.8
250	112	2.5	0.1	16.5	0.8	0.7
300	105	3.1	0.0	12.7	0.7	0.6
350	101	3.7	0.0	11.5	0.6	0.5
400	99	4.4	-0.1	8.7	0.6	0.5
450	103	5.1	-0.1	11.2	0.5	0.5
500	104	5.7	-0.0	13.6	0.6	0.4
550	111	5.6	0.2	14.3	0.6	0.3

?
10/17/8#4　1:40　10-MIN

ALT M	DIR DEGM	U M/SEC	W M/SEC	SD DEGM	SU M/SEC	SW M/SEC
100	87	0.8	0.0	38.7	0.5	0.8
150	95	1.7	0.1	29.1	0.8	0.8
200	96	2.2	0.1	26.4	0.8	0.7
250	80	3.2	0.0	18.5	0.8	0.7
300	80	4.1	0.0	12.4	0.7	0.6
350	87	4.7	-0.0	12.0	0.7	0.6
400	93	5.3	-0.0	10.6	0.8	0.6
450	100	5.8	-0.0	12.2	0.7	0.6
500	107	5.7	-0.1	9.4	0.6	0.7
550	115	5.9	-0.1	--	--	0.6

?
10/17/8#4　1:50　10-MIN

ALT M	DIR DEGM	U M/SEC	W M/SEC	SD DEGM	SU M/SEC	SW M/SEC
100	52	0.4	-0.0	56.6	0.6	0.7
150	125	1.0	-0.0	33.9	0.6	0.7
200	116	1.3	-0.0	33.9	0.7	0.5
250	73	1.4	-0.0	23.7	0.7	0.4
300	78	1.5	0.0	19.1	0.6	0.3
350	90	1.7	0.1	16.6	0.7	0.5
400	98	2.7	0.2	12.1	0.4	0.4
450	97	3.8	0.1	6.8	0.6	0.4
500	98	4.8	0.0	13.9	0.8	0.4
550	103	5.4	0.0	9.2	1.2	0.3

?
10/17/8#4　2: 0　10-MIN

ALT M	DIR DEGM	U M/SEC	W M/SEC	SD DEGM	SU M/SEC	SW M/SEC
100	66	0.4	0.1	49.8	0.4	0.7
150	124	1.1	0.2	31.3	0.6	0.7
200	123	1.4	0.1	25.1	0.6	0.5
250	99	1.5	0.1	22.9	0.6	0.4
300	87	2.2	-0.0	16.8	0.6	0.6
350	96	3.0	0.0	13.6	0.7	0.5
400	95	4.0	-0.0	7.8	0.7	0.5
450	100	5.1	0.0	6.6	0.5	0.4
500	103	5.7	0.1	3.0	0.4	0.2
550	106	5.8	0.0	7.0	1.6	0.2

?

第12－2表　（つづき）

10/17/8#4　2:10　10-MIN

ALT M	DIR DEGM/SEC	U M/SEC	W M/SEC	SD DEGM/SEC	SU M/SEC	SW M/SEC
100	62	0.3	0.1	--	0.4	0.6
150	135	0.3	0.0	61.5	0.5	0.6
200	133	0.9	0.1	43.7	0.7	0.5
250	84	1.2	0.2	26.8	0.6	0.3
300	68	2.1	0.0	15.1	0.7	0.3
350	73	2.8	0.1	11.3	0.7	0.3
400	79	3.7	0.1	8.9	0.9	0.2
450	81	4.4	0.1	12.6	0.6	0.2
500	99	3.9	0.2	13.3	0.4	0.4
550	96	3.4	0.4	21.1	0.0	--

10/17/8#4　2:20　10-MIN

ALT M	DIR DEGM/SEC	U M/SEC	W M/SEC	SD DEGM/SEC	SU M/SEC	SW M/SEC
100	25	0.5	-0.0	43.5	0.8	0.6
150	144	0.7	0.0	41.7	0.6	0.7
200	141	1.3	-0.1	23.6	0.6	0.4
250	117	1.2	-0.2	24.3	0.5	0.3
300	83	1.7	-0.2	15.6	0.4	0.2
350	81	2.3	-0.3	11.1	0.4	0.3
400	90	2.9	-0.4	11.8	0.3	0.3
450	99	3.7	-0.5	11.9	0.7	0.4
500	101	4.2	-0.4	15.6	0.6	0.3
550	112	3.4	-0.2	21.4	0.6	0.1

10/17/8#4　2:30　10-MIN

ALT M	DIR DEGM/SEC	U M/SEC	W M/SEC	SD DEGM/SEC	SU M/SEC	SW M/SEC
100	98	0.7	-0.0	50.0	0.4	0.7
150	123	1.9	-0.1	21.8	0.8	0.6
200	116	2.2	-0.1	19.1	0.9	0.5
250	106	2.6	-0.0	16.4	1.0	0.5
300	101	3.7	0.0	12.2	1.1	0.5
350	98	4.7	-0.1	6.8	0.8	0.6
400	98	4.9	-0.2	8.8	0.6	0.6
450	107	4.1	-0.1	16.3	1.3	0.4
500	106	3.9	-0.2	9.1	0.9	0.4
550	105	2.9	-0.2	15.1	1.0	0.3

10/17/8#4　2:40　10-MIN

ALT M	DIR DEGM/SEC	U M/SEC	W M/SEC	SD DEGM/SEC	SU M/SEC	SW M/SEC
100	109	1.0	0.2	39.2	0.6	0.8
150	117	2.1	0.1	22.3	0.8	0.7
200	120	2.6	0.2	22.4	0.9	0.7
250	105	3.3	0.3	13.2	0.8	0.6
300	95	3.9	0.4	11.6	0.8	0.5
350	91	4.8	0.3	8.6	0.6	0.6
400	92	5.0	0.4	7.2	0.7	0.5
450	88	6.1	0.4	6.7	1.2	0.4
500	86	6.3	0.3	6.7	1.9	0.3
550	90	5.6	0.4	12.6	2.7	0.3

10/17/8#4　2:50　10-MIN

ALT M	DIR DEGM/SEC	U M/SEC	W M/SEC	SD DEGM/SEC	SU M/SEC	SW M/SEC
100	108	0.4	0.3	57.4	0.7	0.8
150	111	1.5	-0.0	29.2	0.8	0.8
200	118	2.1	-0.1	24.0	0.9	0.8
250	114	2.7	0.2	17.4	1.0	0.7
300	91	3.7	0.1	14.8	0.8	0.8
350	87	4.8	-0.1	9.7	0.9	0.7
400	89	5.9	-0.1	8.0	1.0	0.7
450	92	6.4	-0.0	6.3	1.0	0.6
500	89	7.7	-0.1	8.5	1.2	0.6
550	83	9.7	-0.4	7.1	0.9	0.3

10/17/8#4　3: 0　10-MIN

ALT M	DIR DEGM/SEC	U M/SEC	W M/SEC	SD DEGM/SEC	SU M/SEC	SW M/SEC
100	36	0.6	0.1	43.3	0.6	0.7
150	98	1.3	0.1	33.3	0.9	0.8
200	109	2.0	0.3	23.8	0.9	0.8
250	93	2.5	0.3	18.3	0.8	0.7
300	84	3.7	0.1	12.1	0.9	0.6
350	83	4.6	-0.0	11.5	1.2	0.7
400	89	5.1	0.0	6.2	0.8	0.6
450	87	6.5	-0.1	6.5	0.7	0.6
500	88	6.6	0.1	8.9	1.0	0.4
550	83	7.0	-0.0	3.6	0.9	0.3

10/17/8#4　3:10　10-MIN

ALT M	DIR DEGM/SEC	U M/SEC	W M/SEC	SD DEGM/SEC	SU M/SEC	SW M/SEC
100	77	0.2	0.1	--	0.5	0.7
150	120	1.3	0.2	30.7	0.7	0.8
200	109	1.9	0.1	23.1	0.8	0.8
250	89	2.5	0.2	20.1	0.9	0.7
300	81	3.7	0.3	12.7	0.8	0.6
350	80	4.2	0.2	10.9	0.8	0.6
400	80	5.6	0.0	8.2	0.7	0.5
450	86	6.6	-0.0	5.0	0.8	0.4
500	90	6.1	0.1	15.1	0.8	0.3
550	85	5.2	0.2	2.4	0.6	0.3

10/17/8#4　3:20　10-MIN

ALT M	DIR DEGM/SEC	U M/SEC	W M/SEC	SD DEGM/SEC	SU M/SEC	SW M/SEC
100	39	0.2	0.0	--	0.5	0.6
150	68	0.6	0.1	50.3	0.6	0.7
200	89	1.2	0.1	35.1	0.7	0.7
250	90	1.8	0.2	28.9	1.0	0.7
300	83	2.6	0.3	17.4	1.1	0.5
350	78	3.8	0.3	13.3	0.7	0.3
400	84	4.5	0.4	5.1	0.6	0.3
450	86	5.4	0.5	7.3	0.9	0.2
500	88	6.5	0.7	11.2	1.6	0.3
550	77	9.4	0.5	--	--	0.4

10/17/8#4　3:30　10-MIN

ALT M	DIR DEGM/SEC	U M/SEC	W M/SEC	SD DEGM/SEC	SU M/SEC	SW M/SEC
100	26	0.4	0.1	44.4	0.6	0.6
150	31	1.0	0.0	27.0	0.5	0.5
200	27	1.1	-0.0	29.0	0.6	0.5
250	88	1.0	-0.0	30.2	0.6	0.5
300	71	1.5	0.1	21.4	0.5	0.3
350	64	2.4	0.2	14.7	0.5	0.3
400	73	3.1	0.3	10.9	0.5	0.3
450	81	3.9	0.2	9.7	0.8	0.3
500	81	4.7	0.2	6.6	1.1	0.3
550	77	7.2	0.2	8.5	2.2	0.3

10/17/8#4　3:40　10-MIN

ALT M	DIR DEGM/SEC	U M/SEC	W M/SEC	SD DEGM/SEC	SU M/SEC	SW M/SEC
100	15	0.4	0.1	45.5	0.6	0.7
150	34	0.8	0.1	30.7	0.6	0.7
200	32	1.4	0.1	20.1	0.7	0.6
250	27	1.1	0.0	25.2	0.6	0.5
300	76	0.8	0.1	31.5	0.4	0.4
350	79	1.9	0.1	18.2	0.6	0.5
400	72	3.7	0.0	7.5	0.6	0.5
450	69	5.5	-0.1	5.2	0.5	0.4
500	74	7.0	-0.1	3.3	0.6	0.3
550	75	7.1	-0.1	2.4	0.7	0.3

10/17/8#4　3:50　10-MIN

ALT M	DIR DEGM/SEC	U M/SEC	W M/SEC	SD DEGM/SEC	SU M/SEC	SW M/SEC
100	43	0.3	-0.1	--	0.4	0.6
150	70	0.9	0.1	23.1	0.4	0.7
200	58	1.5	0.0	15.1	0.3	0.6
250	81	1.4	-0.1	20.8	0.5	0.7
300	86	2.6	-0.2	10.2	0.8	0.7
350	80	3.7	-0.2	9.2	0.8	0.5
400	77	4.5	-0.3	5.9	0.8	0.4
450	74	5.7	-0.4	8.1	0.5	0.3
500	67	6.0	-0.4	17.3	1.8	0.3
550	66	6.5	-0.2	1.5	1.3	0.3

10/17/8#4　4: 0　10-MIN

ALT M	DIR DEGM/SEC	U M/SEC	W M/SEC	SD DEGM/SEC	SU M/SEC	SW M/SEC
100	51	0.6	-0.1	41.6	0.6	0.8
150	76	1.5	-0.2	18.7	0.5	0.8
200	71	2.3	-0.1	12.7	0.7	0.8
250	75	3.0	-0.1	10.8	1.0	0.7
300	77	4.4	-0.2	7.3	1.0	0.6
350	75	5.8	-0.3	5.4	0.6	0.4
400	77	6.4	-0.3	10.9	0.7	0.4
450	78	7.6	-0.3	9.1	1.1	0.4
500	75	8.0	-0.2	10.0	1.0	0.4
550	71	8.3	-0.2	4.9	0.8	0.3

10/17/8#4　4:10　10-MIN

ALT M	DIR DEGM/SEC	U M/SEC	W M/SEC	SD DEGM/SEC	SU M/SEC	SW M/SEC
100	56	0.7	-0.1	29.9	0.4	0.7
150	74	2.2	-0.0	14.6	0.5	0.8
200	71	3.9	-0.1	8.8	0.6	0.7
250	77	4.8	-0.1	9.0	0.8	0.7
300	81	5.8	-0.1	7.0	0.7	0.6
350	82	6.6	-0.2	6.8	0.7	0.6
400	81	7.7	-0.2	5.9	0.4	0.5
450	79	9.8	-0.1	9.8	1.6	0.5
500	80	10.4	0.0	--	--	0.4
550	--	--	-0.0	--	--	0.3

10/17/8#4　4:20　10-MIN

ALT M	DIR DEGM/SEC	U M/SEC	W M/SEC	SD DEGM/SEC	SU M/SEC	SW M/SEC
100	58	1.0	-0.1	22.4	0.5	0.7
150	78	2.0	-0.0	17.6	1.0	0.8
200	83	3.1	0.0	13.4	0.9	0.7
250	82	3.8	0.1	11.1	0.7	0.6
300	83	4.5	0.1	7.1	1.0	0.6
350	81	5.6	0.0	6.3	1.1	0.6
400	81	7.3	-0.1	8.2	0.7	0.6
450	80	10.0	-0.1	6.2	0.6	0.6
500	74	10.5	-0.1	--	--	0.6
550	--	--	-0.0	--	--	0.4

10/17/8#4　4:30　10-MIN

ALT M	DIR DEGM/SEC	U M/SEC	W M/SEC	SD DEGM/SEC	SU M/SEC	SW M/SEC
100	67	2.1	-0.1	14.9	0.7	0.8
150	70	3.7	-0.2	10.5	0.8	0.8
200	72	4.4	-0.0	10.8	0.7	0.8
250	75	5.1	-0.0	8.0	0.8	0.7
300	75	5.9	-0.1	8.3	0.6	0.7
350	76	6.8	-0.0	6.6	0.6	0.7
400	77	7.8	0.0	6.2	0.9	0.7
450	73	9.9	-0.0	10.9	1.4	0.6
500	66	10.8	0.1	17.6	3.2	0.6
550	--	--	0.0	--	--	0.5

10/17/8#4　4:40　10-MIN

ALT M	DIR DEGM/SEC	U M/SEC	W M/SEC	SD DEGM/SEC	SU M/SEC	SW M/SEC
100	76	1.3	0.1	19.8	0.3	0.8
150	71	3.0	-0.1	12.2	0.5	0.9
200	75	4.1	-0.3	10.3	0.5	0.8
250	84	3.7	-0.4	9.6	0.5	0.7
300	91	3.6	-0.4	11.2	0.4	0.6
350	88	4.5	-0.3	12.0	0.2	0.7
400	85	6.0	-0.3	9.8	0.8	0.7
450	81	8.1	-0.4	5.1	0.9	0.7
500	76	10.6	-0.3	4.2	0.6	0.6
550	--	--	-0.2	--	--	0.5

10/17/8#4　4:50　10-MIN

ALT M	DIR DEGM/SEC	U M/SEC	W M/SEC	SD DEGM/SEC	SU M/SEC	SW M/SEC
100	68	1.0	0.1	31.7	0.6	0.8
150	97	1.5	0.0	20.3	0.5	0.8
200	104	2.0	-0.0	16.4	0.7	0.8
250	110	2.2	0.1	13.9	0.5	0.7
300	96	3.2	-0.0	11.6	0.7	0.6
350	85	4.5	-0.1	10.0	1.2	0.7
400	81	6.3	-0.1	7.3	1.4	0.8
450	81	9.5	-0.2	9.0	0.5	0.8
500	77	9.7	-0.2	4.7	2.5	0.7
550	74	7.2	-0.1	13.9	1.1	0.5

10/17/8#4　5: 0　10-MIN

ALT M	DIR DEGM/SEC	U M/SEC	W M/SEC	SD DEGM/SEC	SU M/SEC	SW M/SEC
100	27	0.4	0.0	43.8	0.6	0.7
150	96	0.9	0.1	41.1	0.5	0.7
200	119	1.5	0.2	31.5	0.7	0.8
250	125	1.9	0.4	23.3	0.6	0.8
200	113	2.1	0.4	15.5	0.9	0.7
350	97	2.1	0.2	13.6	0.5	0.6
400	88	3.1	0.1	13.2	0.7	0.5
450	83	4.7	0.1	9.1	1.6	0.5
500	79	6.3	0.2	10.3	0.8	0.6
550	--	--	0.2	--	--	0.6

10/17/8#4　5:10　10-MIN

ALT M	DIR DEGM/SEC	U M/SEC	W M/SEC	SD DEGM/SEC	SU M/SEC	SW M/SEC
100	76	0.9	0.1	34.6	1.0	0.7
150	106	1.2	0.1	31.2	0.7	0.8
200	121	1.5	0.1	30.1	0.7	0.8
250	113	1.9	0.2	20.7	0.8	0.7
300	104	2.5	0.1	14.8	0.7	0.7
350	93	3.2	0.0	11.0	0.9	0.6
400	91	4.2	-0.1	8.3	0.9	0.6
450	85	6.3	-0.1	8.2	1.8	0.7
500	80	8.1	-0.2	10.5	1.1	0.8
550	78	10.6	-0.2	--	--	0.8

10/17/8#4　5:20　10-MIN

ALT M	DIR DEGM/SEC	U M/SEC	W M/SEC	SD DEGM/SEC	SU M/SEC	SW M/SEC
100	105	1.0	0.0	34.6	0.7	0.7
150	134	1.6	0.1	22.6	0.7	0.8
200	129	2.2	0.2	20.1	0.7	0.8
250	114	2.8	0.3	20.7	0.8	0.7
300	89	3.1	0.1	10.1	1.0	0.6
350	84	3.8	-0.1	7.7	0.9	0.5
400	80	5.1	-0.2	8.1	0.9	0.6
450	76	7.0	-0.3	4.9	1.0	0.7
500	71	8.3	-0.3	11.3	1.5	0.6
550	69	8.0	-0.4	--	--	0.5

10/17/8#4　5:30　10-MIN

ALT M	DIR DEGM/SEC	U M/SEC	W M/SEC	SD DEGM/SEC	SU M/SEC	SW M/SEC
100	138	0.5	0.0	42.8	0.4	0.7
150	131	1.8	0.0	18.0	0.6	0.7
200	119	2.1	0.1	17.5	0.6	0.6
250	94	2.2	-0.1	14.8	0.4	0.5
300	84	2.4	-0.0	11.9	1.0	0.5
350	75	3.8	-0.2	8.1	1.0	0.5
400	77	5.9	-0.3	5.0	1.1	0.5
450	72	7.2	-0.5	9.8	0.6	0.6
500	76	10.9	-0.4	--	--	0.5

第12－2表　（つづき）

10/17/8#4　5:40　10-MIN

ALT M	DIR DEGM/SEC	U M/SEC	W M/SEC	SD DEGM/SEC	SU DEGM/SEC	SW M/SEC
100	109	0.8	0.0	35.6	0.5	0.7
150	117	1.8	-0.2	21.5	0.6	0.7
200	103	2.4	-0.1	16.8	0.7	0.7
250	87	3.0	-0.2	14.1	0.8	0.6
300	82	4.1	-0.1	9.7	0.9	0.7
350	77	5.7	-0.3	5.9	0.6	0.7
400	79	6.8	-0.4	5.4	1.1	0.7
450	77	8.3	-0.5	4.9	1.1	0.6
500	70	9.2	-0.5	8.9	1.1	0.5
550	72	8.3	-0.4	9.5	1.2	0.4

10/17/8#4　5:50　10-MIN

ALT M	DIR DEGM/SEC	U M/SEC	W M/SEC	SD DEGM/SEC	SU DEGM/SEC	SW M/SEC
100	109	1.0	-0.1	30.7	0.5	0.8
150	127	1.9	-0.2	19.3	0.6	0.8
200	128	2.2	-0.1	23.5	0.7	0.8
250	106	2.2	-0.0	21.4	0.8	0.9
300	90	2.5	0.1	14.9	0.7	0.8
350	84	3.4	-0.0	12.5	0.6	0.6
400	82	4.2	-0.0	9.6	1.3	0.7
450	79	6.9	-0.2	8.6	1.3	0.8
500	70	10.3	-0.4	19.2	2.8	0.7
550	78	11.0	-0.5	--	--	0.6

10/17/8#4　6: 0　10-MIN

ALT M	DIR DEGM/SEC	U M/SEC	W M/SEC	SD DEGM/SEC	SU DEGM/SEC	SW M/SEC
100	150	1.5	0.6	18.7	0.5	0.8
150	125	2.5	0.3	18.7	0.7	0.8
200	108	2.3	0.1	16.4	0.6	0.7
250	95	2.3	0.2	12.0	0.6	0.6
300	83	3.2	0.2	11.9	0.4	0.6
350	75	4.8	-0.0	5.8	0.4	0.6
400	73	6.2	-0.0	6.3	0.6	0.6
450	68	9.0	-0.2	6.9	1.0	0.6
500	72	9.4	-0.2	13.1	1.5	0.7
550	70	10.0	-0.3	--	--	0.7

10/17/8#4　6:10　10-MIN

ALT M	DIR DEGM/SEC	U M/SEC	W M/SEC	SD DEGM/SEC	SU DEGM/SEC	SW M/SEC
100	151	1.4	0.8	22.5	0.6	0.8
150	117	1.8	0.3	26.1	0.8	0.8
200	101	1.9	-0.0	27.7	1.0	0.7
250	72	2.5	0.1	18.9	0.9	0.8
300	67	4.0	-0.1	12.5	1.0	0.8
350	70	6.0	-0.2	8.5	1.4	0.8
400	70	7.7	-0.2	7.0	1.5	0.9
450	59	8.4	-0.2	16.9	1.7	1.0
500	60	7.8	-0.1	9.0	1.1	0.9
550	60	11.0	0.1	--	--	0.8

10/17/8#4　6:20　10-MIN

ALT M	DIR DEGM/SEC	U M/SEC	W M/SEC	SD DEGM/SEC	SU DEGM/SEC	SW M/SEC
100	128	1.5	0.4	27.3	0.9	0.7
150	129	2.3	0.3	15.8	0.6	0.7
200	114	2.3	0.2	22.8	0.9	0.8
250	86	3.4	0.1	13.6	0.9	0.8
300	76	4.6	0.1	8.9	0.8	0.7
350	70	5.4	0.2	8.6	0.9	0.6
400	76	7.1	0.1	8.1	1.0	0.7
450	75	10.2	0.1	10.2	1.1	0.8
500	75	12.0	0.0	7.7	1.1	0.8
550	76	11.9	-0.1	7.6	0.4	0.7

10/17/8#4　8:40　10-MIN

ALT M	DIR DEGM/SEC	U M/SEC	W M/SEC	SD DEGM/SEC	SU DEGM/SEC	SW M/SEC
100	81	1.0	0.6	29.4	0.8	0.6
150	51	3.4	0.3	12.5	0.9	0.7
200	50	4.4	0.3	10.7	1.0	0.7
250	48	5.1	0.4	10.5	1.2	0.7
300	47	7.2	-0.2	7.4	1.3	0.6
350	47	9.2	-0.4	7.8	1.9	0.7
400	46	10.3	-0.2	6.9	2.0	0.5
450	44	12.4	-0.3	5.4	1.8	0.5
500	45	13.0	-0.3	16.0	3.0	0.4
550	47	15.4	0.1	3.6	1.0	0.2

10/17/8#4　8:50　10-MIN

ALT M	DIR DEGM/SEC	U M/SEC	W M/SEC	SD DEGM/SEC	SU DEGM/SEC	SW M/SEC
100	68	1.5	0.2	23.4	0.6	0.6
150	44	3.8	0.1	10.2	0.7	0.5
200	41	5.7	0.0	7.2	0.8	0.5
250	41	7.4	-0.1	5.5	0.8	0.5
300	41	9.1	-0.2	4.9	1.0	0.5
350	42	10.2	-0.1	4.6	1.2	0.5
400	41	12.5	-0.3	3.1	0.9	0.4
450	43	13.5	-0.3	3.2	0.8	0.5
500	41	15.3	-0.4	14.1	3.7	0.3
550	31	15.0	-0.5	--	--	0.4

10/17/8#4　8:59　10-MIN

ALT M	DIR DEGM/SEC	U M/SEC	W M/SEC	SD DEGM/SEC	SU DEGM/SEC	SW M/SEC
100	59	1.6	0.3	22.6	0.7	0.6
150	40	4.3	0.3	10.2	0.8	0.6
200	39	6.3	0.1	7.4	0.8	0.6
250	41	7.1	0.3	6.1	0.7	0.5
300	42	8.7	0.1	5.0	0.9	0.4
350	44	10.1	-0.0	3.7	0.8	0.4
400	44	11.3	-0.1	3.3	0.8	0.4
450	43	12.4	-0.1	4.5	1.4	0.3
500	41	15.1	-0.3	2.3	0.7	0.3
550	39	15.5	-0.2	14.5	3.9	0.2

10/17/8#4　9: 9　10-MIN

ALT M	DIR DEGM/SEC	U M/SEC	W M/SEC	SD DEGM/SEC	SU DEGM/SEC	SW M/SEC
100	67	2.5	0.3	15.9	1.0	0.6
150	48	4.7	0.3	9.2	0.8	0.6
200	44	6.6	0.2	6.2	0.7	0.5
250	42	8.0	0.2	4.6	0.7	0.5
300	43	8.8	0.2	4.2	0.8	0.5
350	45	10.3	0.1	3.7	0.8	0.5
400	43	12.4	-0.1	2.8	0.8	0.5
450	43	14.0	-0.1	2.5	0.9	0.4
500	41	15.3	-0.2	22.3	6.2	0.3
550	43	17.2	-0.2	2.3	0.7	0.3

10/17/8#4　9:19　10-MIN

ALT M	DIR DEGM/SEC	U M/SEC	W M/SEC	SD DEGM/SEC	SU DEGM/SEC	SW M/SEC
100	61	2.6	0.1	15.9	0.8	0.5
150	46	4.1	0.2	10.3	0.8	0.6
200	44	5.4	0.2	8.6	1.0	0.6
250	45	6.6	0.1	6.3	0.8	0.5
300	45	8.0	-0.0	5.2	1.0	0.5
350	47	9.5	-0.1	4.3	0.9	0.5
400	46	11.4	-0.2	2.9	0.6	0.5
450	45	12.8	-0.2	3.2	0.9	0.6
500	43	14.8	-0.1	3.8	1.1	0.5
550	40	16.7	-0.2	2.0	0.6	0.5

10/17/8#4　9:29　10-MIN

ALT M	DIR DEGM/SEC	U M/SEC	W M/SEC	SD DEGM/SEC	SU DEGM/SEC	SW M/SEC
100	59	1.4	0.3	23.3	0.5	0.6
150	37	2.8	0.3	11.7	0.6	0.7
200	38	4.2	0.1	8.8	0.7	0.6
250	42	5.1	0.1	8.3	0.9	0.5
300	44	6.9	-0.2	5.8	0.8	0.6
350	47	8.0	-0.3	5.5	0.9	0.7
400	48	9.7	-0.3	4.7	0.9	0.7
450	47	12.0	-0.4	3.1	0.7	0.6
500	43	15.4	-0.6	14.7	3.8	0.7
550	--	--	-0.7	--	--	0.7

10/17/8#4　9:39　10-MIN

ALT M	DIR DEGM/SEC	U M/SEC	W M/SEC	SD DEGM/SEC	SU DEGM/SEC	SW M/SEC
100	52	1.3	0.1	--	--	--
150	40	2.6	0.2	--	--	--
200	38	4.0	0.1	--	--	--
250	43	4.9	0.1	--	--	--
300	44	5.8	0.2	--	--	--
350	48	7.3	0.1	--	--	--
400	52	9.1	-0.0	--	--	--
450	45	13.2	-0.4	--	--	--
500	42	15.2	-0.4	--	--	--
550	--	--	-0.2	--	--	--

10/17/8#4　11:10　10-MIN

ALT M	DIR DEGM/SEC	U M/SEC	W M/SEC	SD DEGM/SEC	SU DEGM/SEC	SW M/SEC
100	343	0.9	-0.0	28.7	0.5	0.4
150	355	2.5	0.0	14.5	0.9	0.4
200	7	3.9	0.1	12.2	0.9	0.4
250	13	5.2	0.1	7.6	1.0	0.4
300	20	5.7	0.2	4.4	0.8	0.3
350	28	6.5	0.1	4.9	0.6	0.3
400	33	7.6	0.1	5.3	0.6	0.3
450	36	8.5	0.2	14.4	2.0	0.4
500	--	--	0.3	--	--	0.3
550	--	--	0.2	--	--	0.3

10/17/8#4　11:20　10-MIN

ALT M	DIR DEGM/SEC	U M/SEC	W M/SEC	SD DEGM/SEC	SU DEGM/SEC	SW M/SEC
100	337	0.7	0.1	28.4	0.6	0.5
150	357	2.5	0.0	7.7	0.7	0.6
200	6	3.7	0.1	7.1	0.8	0.5
250	11	4.7	0.2	6.8	0.8	0.5
300	21	5.6	0.1	3.4	0.6	0.4
350	28	6.2	0.1	3.3	0.4	0.4
400	35	7.9	0.0	13.3	1.7	0.4
450	34	9.1	0.0	6.3	1.0	0.4
500	33	11.1	0.0	--	--	0.3
550	--	--	0.0	--	--	0.3

10/17/8#4　11:30　10-MIN

ALT M	DIR DEGM/SEC	U M/SEC	W M/SEC	SD DEGM/SEC	SU DEGM/SEC	SW M/SEC
100	40	0.4	0.1	40.2	0.4	0.4
150	11	1.5	0.1	11.5	0.7	0.5
200	17	2.4	0.2	13.0	0.9	0.6
250	20	4.0	0.2	6.5	0.7	0.3
300	27	4.9	0.3	4.9	0.6	0.2
350	34	6.4	0.2	3.9	0.5	0.3
400	35	7.4	0.2	4.3	0.5	0.3
450	40	9.1	0.1	13.6	2.0	0.4
500	33	10.5	0.1	--	--	0.5
550	--	--	-0.1	--	--	0.4

10/17/8#4　11:40　10-MIN

ALT M	DIR DEGM/SEC	U M/SEC	W M/SEC	SD DEGM/SEC	SU DEGM/SEC	SW M/SEC
100	78	0.2	0.1	--	0.2	0.4
150	20	2.1	0.2	11.9	0.4	0.1
200	22	3.1	0.2	5.2	0.4	0.1
250	27	4.0	0.5	6.7	0.7	--
300	35	5.0	--	13.4	1.1	--
350	41	6.2	--	22.6	2.5	--
400	--	--	0.5	--	--	--
450	--	--	--	--	--	--
500	--	--	--	--	--	--
550	--	--	--	--	--	--

10/17/8#4　11:50　10-MIN

ALT M	DIR DEGM/SEC	U M/SEC	W M/SEC	SD DEGM/SEC	SU DEGM/SEC	SW M/SEC
100	71	0.4	-0.0	41.4	0.5	0.2
150	31	1.3	-0.0	14.0	0.4	0.3
200	37	2.4	0.0	6.9	0.4	0.2
250	39	3.2	0.2	16.8	0.6	0.2
300	48	4.9	0.1	--	--	0.2
350	39	4.8	0.0	--	--	0.2
400	--	--	0.1	--	--	0.3
450	--	--	0.1	--	--	0.2
500	--	--	-0.1	--	--	0.2
550	--	--	0.0	--	--	0.2

10/17/8#4　12: 0　10-MIN

ALT M	DIR DEGM/SEC	U M/SEC	W M/SEC	SD DEGM/SEC	SU DEGM/SEC	SW M/SEC
100	--	--	-0.0	--	--	0.2
150	61	2.4	-0.1	7.6	0.2	0.3
200	50	3.3	0.1	6.5	0.4	0.3
250	45	4.4	0.1	6.2	0.6	0.2
300	51	5.3	0.1	21.7	2.1	0.2
350	--	--	0.0	--	--	0.2
400	41	8.3	-0.0	--	--	0.2
450	--	--	-0.1	--	--	0.2
500	--	--	0.0	--	--	0.2
550	--	--	0.1	--	--	0.2

10/17/8#4　12:10　10-MIN

ALT M	DIR DEGM/SEC	U M/SEC	W M/SEC	SD DEGM/SEC	SU DEGM/SEC	SW M/SEC
100	--	--	-0.2	--	--	0.3
150	70	2.0	-0.3	6.7	0.2	0.4
200	57	2.9	-0.4	7.7	0.3	0.4
250	46	4.1	-0.3	4.9	0.6	0.3
300	49	5.2	-0.2	12.5	0.9	0.3
350	41	7.3	-0.3	13.9	1.3	0.4
400	45	8.5	-0.2	22.9	3.5	0.3
450	--	--	-0.2	--	--	0.4
500	--	--	-0.1	--	--	0.4
550	--	--	-0.3	--	--	0.5

第12－2表　（つづき）

10/17/8#4　12:20　10-MIN

ALT M	DIR DEG	U M/SEC	W M/SEC	SD DEG	SU M/SEC	SW M/SEC
100	77	1.5	-0.1	14.5	0.5	0.5
150	56	2.5	-0.1	11.5	0.5	0.6
200	47	4.1	-0.0	7.4	0.6	0.5
250	46	5.3	-0.1	5.3	0.6	0.5
300	48	6.7	-0.2	3.9	0.5	0.5
350	49	8.7	-0.2	4.8	1.0	0.5
400	47	10.1	-0.3	2.9	0.7	0.4
450	52	12.1	-0.4	20.1	4.2	0.6
500	53	16.1	-0.7	--	--	0.4
550	33	11.0	-0.4	5.5	1.1	0.5

10/17/8#4　12:30　10-MIN

ALT M	DIR DEG	U M/SEC	W M/SEC	SD DEG	SU M/SEC	SW M/SEC
100	64	0.8	0.1	25.3	0.2	0.7
150	41	2.8	0.1	10.6	0.6	0.8
200	43	4.6	0.0	9.2	0.9	0.6
250	45	5.4	0.0	6.9	0.8	0.6
300	50	6.6	-0.0	5.8	0.9	0.6
350	49	7.9	-0.2	5.4	0.8	0.5
400	50	9.1	-0.2	3.4	0.7	0.6
450	50	9.6	-0.1	6.4	1.8	0.6
500	51	11.3	-0.1	--	--	0.6
550	--	--	-0.2	--	--	0.7

10/17/8#4　12:40　10-MIN

ALT M	DIR DEG	U M/SEC	W M/SEC	SD DEG	SU M/SEC	SW M/SEC
100	56	1.3	0.0	21.4	0.5	0.6
150	43	3.0	0.1	11.0	0.7	0.8
200	42	4.1	0.0	8.0	0.6	0.6
250	45	5.3	-0.0	8.3	0.9	0.5
300	48	6.3	-0.2	5.4	0.7	0.5
350	49	6.7	-0.1	6.1	0.9	0.6
400	50	8.0	-0.2	4.3	0.6	0.5
450	51	9.0	-0.2	3.7	0.8	0.4
500	53	11.2	-0.3	21.2	4.1	0.5
550	--	--	-0.2	--	--	0.5

10/17/8#4　12:50　10-MIN

ALT M	DIR DEG	U M/SEC	W M/SEC	SD DEG	SU M/SEC	SW M/SEC
100	82	1.4	0.1	9.4	0.4	0.6
150	51	2.6	0.1	9.1	0.4	0.5
200	44	4.1	0.0	6.0	0.5	0.6
250	43	4.9	-0.0	8.0	0.9	0.6
300	47	5.3	-0.0	7.3	0.9	0.6
350	50	6.4	-0.1	6.2	0.9	0.6
400	54	7.2	-0.1	3.7	0.4	0.6
450	57	8.3	0.0	4.3	1.0	0.6
500	59	10.9	-0.1	18.9	3.3	0.6
550	--	--	-0.0	--	--	0.6

10/17/8#4　13: 0　10-MIN

ALT M	DIR DEG	U M/SEC	W M/SEC	SD DEG	SU M/SEC	SW M/SEC
100	107	1.0	0.5	20.5	0.4	0.6
150	65	2.0	0.6	14.2	0.5	0.7
200	57	2.9	0.6	11.6	0.7	0.6
250	60	3.6	0.6	10.0	0.6	0.6
300	60	4.4	0.5	9.1	0.7	0.6
350	63	5.1	0.4	9.1	0.6	0.6
400	64	6.7	0.5	7.4	0.6	0.8
450	61	7.8	0.3	6.0	1.3	0.8
500	54	8.8	0.2	15.4	1.4	0.8
550	53	8.8	0.2	--	--	0.8

10/17/8#4　13:10　10-MIN

ALT M	DIR DEG	U M/SEC	W M/SEC	SD DEG	SU M/SEC	SW M/SEC
100	102	1.1	0.6	21.7	0.3	0.7
150	58	1.8	0.7	17.9	0.7	0.8
200	53	2.6	0.7	13.3	0.6	0.6
250	54	3.5	0.4	10.7	0.6	0.7
300	62	4.4	0.4	9.5	0.8	0.7
250	61	5.3	0.6	8.5	0.9	0.8
400	57	6.2	0.6	8.2	1.3	0.7
450	61	7.4	0.6	5.3	1.1	0.7
500	53	9.4	0.5	14.1	2.0	0.6
550	55	11.4	0.3	--	--	0.7

10/17/8#4　13:20　10-MIN

ALT M	DIR DEG	U M/SEC	W M/SEC	SD DEG	SU M/SEC	SW M/SEC
100	64	1.5	0.5	21.1	0.4	0.6
150	54	2.2	0.5	16.5	0.7	0.6
200	57	2.6	0.4	16.2	0.8	0.7
250	61	3.3	0.4	15.8	0.8	0.7
300	62	5.1	0.4	10.0	1.0	0.7
350	59	7.1	0.1	6.8	1.0	0.8
400	60	8.1	0.1	5.9	1.3	0.8
450	58	8.4	0.1	6.6	1.1	0.8
500	60	9.9	0.3	18.8	3.1	0.8
550	57	10.0	0.4	19.4	3.3	0.8

10/17/8#4　13:30　10-MIN

ALT M	DIR DEG	U M/SEC	W M/SEC	SD DEG	SU M/SEC	SW M/SEC
100	82	1.6	0.4	18.9	0.5	0.7
150	51	2.4	0.4	15.1	0.6	0.7
200	53	3.1	0.3	12.0	0.6	0.6
250	64	3.7	0.2	11.5	0.6	0.6
300	68	4.3	0.2	10.2	0.7	0.7
350	68	5.4	0.3	8.5	0.6	0.7
400	65	6.4	0.3	7.6	1.0	0.7
450	62	7.5	0.3	4.9	0.8	0.7
500	57	7.3	0.4	14.5	0.4	0.7
550	--	--	0.2	--	--	0.7

10/17/8#4　13:40　10-MIN

ALT M	DIR DEG	U M/SEC	W M/SEC	SD DEG	SU M/SEC	SW M/SEC
100	90	1.8	0.2	19.5	0.6	0.7
150	69	3.0	0.2	18.1	1.1	0.9
200	67	4.2	0.1	14.7	1.2	0.8
250	67	5.5	-0.1	11.3	1.4	0.9
300	67	6.3	-0.0	8.4	1.4	0.9
350	63	7.1	0.2	7.9	1.8	0.8
400	65	8.3	0.2	5.1	0.9	0.8
450	62	8.4	0.5	4.6	0.5	0.8
500	53	8.5	0.5	22.5	3.2	0.8
550	48	9.1	0.5	--	--	0.8

10/17/8#4　13:50　10-MIN

ALT M	DIR DEG	U M/SEC	W M/SEC	SD DEG	SU M/SEC	SW M/SEC
100	69	2.3	-0.0	19.3	0.4	0.9
150	52	4.5	-0.3	11.0	0.9	0.8
200	53	6.1	-0.4	9.8	1.1	0.9
250	59	6.6	-0.3	8.0	0.9	0.9
300	63	7.2	-0.2	6.6	0.9	0.8
350	66	8.3	0.0	5.4	0.7	0.8
400	66	10.1	0.3	10.8	1.7	0.8
450	61	9.7	0.6	13.2	2.0	0.9
500	51	9.6	0.7	--	--	0.8
550	--	--	0.6	--	--	0.7

10/17/8#4　14: 0　10-MIN

ALT M	DIR DEG	U M/SEC	W M/SEC	SD DEG	SU M/SEC	SW M/SEC
100	61	1.3	0.3	27.7	0.8	0.7
150	43	2.9	0.4	17.1	1.0	0.8
200	39	3.5	0.4	13.7	1.0	0.7
250	48	4.4	0.3	11.9	1.2	0.8
300	57	5.2	0.1	10.3	1.1	0.8
350	59	5.7	0.1	7.5	0.9	0.8
400	67	4.9	0.3	9.9	1.0	0.8
450	71	6.9	0.4	10.9	0.2	0.8
500	66	8.4	0.2	13.0	0.6	0.7
550	57	7.9	0.2	--	--	0.7

10/17/8#4　14:10　10-MIN

ALT M	DIR DEG	U M/SEC	W M/SEC	SD DEG	SU M/SEC	SW M/SEC
100	69	1.3	0.4	27.9	0.5	0.7
150	28	2.5	0.3	15.9	0.8	0.7
200	35	3.1	0.2	12.3	0.8	0.6
250	39	3.4	-0.0	12.2	1.0	0.5
300	44	3.7	-0.1	10.1	0.8	0.4
350	59	3.4	-0.0	9.0	0.6	0.3
400	65	3.8	-0.0	12.7	0.9	0.4
450	70	5.1	-0.1	8.0	0.4	0.5
500	72	6.5	-0.2	7.8	0.4	0.6
550	72	8.8	-0.2	--	--	0.5

10/17/8#4　14:20　10-MIN

ALT M	DIR DEG	U M/SEC	W M/SEC	SD DEG	SU M/SEC	SW M/SEC
100	52	1.2	0.0	21.6	0.4	0.5
150	29	2.1	0.1	13.1	0.6	0.6
200	27	2.4	0.1	15.7	0.8	0.6
250	34	2.3	0.1	14.1	0.7	0.5
300	50	2.2	0.2	17.6	0.6	0.5
350	65	3.0	0.1	14.2	0.7	0.5
400	69	3.6	-0.0	15.0	0.9	0.4
450	74	4.6	-0.1	12.4	0.9	0.5
500	78	5.9	-0.1	10.0	1.0	0.5
550	75	5.8	-0.0	16.3	0.6	0.7

10/17/8#4　14:30　10-MIN

ALT M	DIR DEG	U M/SEC	W M/SEC	SD DEG	SU M/SEC	SW M/SEC
100	63	1.0	0.3	30.3	0.4	0.6
150	35	2.4	0.1	12.9	0.7	0.6
200	42	3.0	-0.2	11.7	0.7	0.6
250	45	3.0	-0.3	16.1	1.0	0.8
300	65	2.5	-0.2	16.7	1.0	0.9
350	71	2.6	-0.2	19.1	0.9	0.7
400	77	3.1	-0.2	16.2	0.7	0.6
450	85	3.5	-0.3	15.0	0.6	0.5
500	87	5.0	-0.4	9.0	1.0	0.4
550	--	--	-0.3	--	--	0.4

10/17/8#4　14:40　10-MIN

ALT M	DIR DEG	U M/SEC	W M/SEC	SD DEG	SU M/SEC	SW M/SEC
100	90	0.8	0.1	21.0	0.4	0.5
150	68	1.6	0.0	19.4	0.4	0.5
200	72	1.8	0.1	25.5	0.8	0.8
250	79	2.1	-0.0	19.3	0.6	0.5
300	81	2.5	-0.1	10.6	0.4	0.4
350	86	3.0	-0.2	10.0	0.5	0.4
400	83	4.3	-0.2	13.7	0.7	0.6
450	86	4.9	-0.2	14.3	1.0	0.6
500	77	7.3	-0.5	10.0	0.8	0.7
550	77	7.9	-0.5	--	--	0.6

10/17/8#4　14:50　10-MIN

ALT M	DIR DEG	U M/SEC	W M/SEC	SD DEG	SU M/SEC	SW M/SEC
100	113	0.6	0.4	39.0	0.5	0.5
150	64	1.6	0.1	23.8	0.7	0.6
200	61	2.5	-0.0	22.3	0.7	0.5
250	67	2.7	0.3	23.1	0.7	0.4
300	68	2.8	0.3	14.8	0.9	0.5
350	67	3.5	0.3	13.5	1.7	0.7
400	66	4.0	0.3	13.1	2.2	0.7
450	57	5.8	-0.0	8.9	1.6	0.6
500	69	7.3	-0.1	13.6	1.5	0.6
550	78	9.7	-0.0	--	--	0.6

10/17/8#4　15: 0　10-MIN

ALT M	DIR DEG	U M/SEC	W M/SEC	SD DEG	SU M/SEC	SW M/SEC
100	43	0.6	0.2	40.0	0.5	0.5
150	17	2.7	0.3	14.3	1.0	0.6
200	9	3.2	0.4	14.9	1.5	0.5
250	8	3.2	0.6	21.5	1.5	0.6
300	15	3.3	0.6	18.3	1.5	0.6
350	21	3.7	0.6	19.9	1.5	0.7
400	30	4.6	0.4	25.1	1.3	0.7
450	46	5.2	0.3	25.0	2.1	0.5
500	45	4.7	0.3	16.0	1.3	0.4
550	64	7.9	0.3	--	--	0.3

10/17/8#4　15:10　10-MIN

ALT M	DIR DEG	U M/SEC	W M/SEC	SD DEG	SU M/SEC	SW M/SEC
100	86	0.4	0.6	[illegible]	[illegible]	0.4
150	6	3.2	0.2	[illegible]	[illegible]	0.4
200	10	4.7	0.3	[illegible]	[illegible]	0.4
250	12	5.4	0.3	[illegible]	[illegible]	0.3
300	19	6.2	0.2	[illegible]	[illegible]	0.3
350	19	6.6	0.0	[illegible]	[illegible]	0.3
400	26	7.4	0.1	[illegible]	[illegible]	0.4
450	27	7.3	-0.0	--	--	0.3
500	--	--	0.1	--	--	0.2
550	--	--	0.1	--	--	0.3

10/17/8#4　15:20　10-MIN

ALT M	DIR DEG	U M/SEC	W M/SEC	SD DEG	SU M/SEC	SW M/SEC
100	111	0.9	0.3	23.5	0.4	0.4
150	28	4.1	0.2	8.3	1.1	0.4
200	19	5.1	0.1	3.5	0.5	0.3
250	21	5.6	0.1	2.9	0.7	0.3
300	27	5.7	0.0	5.5	0.7	0.3
350	33	6.2	-0.2	5.5	0.7	0.2
400	32	7.1	-0.3	11.5	1.0	0.2
450	47	7.5	-0.3	--	--	0.3
500	--	--	-0.4	--	--	0.4
550	--	--	-0.3	--	--	0.3

10/17/8#4　15:30　10-MIN

ALT M	DIR DEG	U M/SEC	W M/SEC	SD DEG	SU M/SEC	SW M/SEC
100	36	0.9	0.0	13.3	0.3	0.2
150	43	2.3	-0.0	19.8	1.0	0.4
200	38	4.0	-0.2	5.7	0.9	0.3
250	34	4.8	-0.3	5.0	0.7	0.2
300	32	4.8	-0.3	4.2	0.6	0.2
350	31	5.2	-0.3	8.3	0.8	0.2
400	33	5.7	-0.4	17.1	1.5	0.2
450	--	--	-0.4	--	--	0.2
500	29	7.0	-0.3	--	--	0.1
550	--	--	-0.3	--	--	0.2

10/17/8#4　15:40　10-MIN

ALT M	DIR DEG	U M/SEC	W M/SEC	SD DEG	SU M/SEC	SW M/SEC
100	77	0.6	0.1	34.4	0.3	0.2
150	44	1.7	0.2	15.2	0.4	0.3
200	34	3.3	0.0	9.9	0.7	0.4
250	32	3.9	0.0	7.6	0.6	0.2
300	27	4.4	0.0	5.7	0.4	0.2
350	26	5.7	-0.0	5.5	0.4	0.2
400	21	6.2	0.0	3.8	0.8	0.3
450	22	7.2	0.0	3.5	0.6	0.2
500	--	--	0.0	--	--	--
550	345	9.6	--	--	--	--

第12－2表　（つづき）

10/17/8 4　15:50　10-MIN

ALT M	DIR DEG	U M/SEC	W M/SEC	SD DEG	SU M/SEC	SW M/SEC
100	9	0.4	0.0	33.6	0.4	0.3
150	355	1.2	0.1	12.9	0.6	0.4
200	4	2.6	0.0	5.1	0.5	0.3
250	1	3.6	0.1	6.7	0.5	0.2
300	5	4.8	-0.0	2.1	0.4	0.2
350	6	5.5	0.1	6.5	0.4	0.2
400	23	6.6	0.1	10.9	1.3	0.3
450	12	7.8	-0.1	--	--	0.1
500	16	9.5	-0.3	--	--	--
550	--	--	--	--	--	--

10/17/8 4　16: 0　10-MIN

ALT M	DIR DEG	U M/SEC	W M/SEC	SD DEG	SU M/SEC	SW M/SEC
100	357	0.4	-0.0	24.4	0.4	0.3
150	5	1.3	-0.1	15.4	0.5	0.4
200	356	2.3	-0.0	11.6	0.4	0.3
250	357	3.5	-0.0	9.4	0.4	0.2
300	358	3.7	0.1	9.9	0.6	0.2
350	2	4.8	0.0	3.8	0.5	0.2
400	357	5.4	0.0	6.2	0.5	0.1
450	359	6.0	0.1	7.5	0.9	0.1
500	5	7.0	--	--	--	--
550	29	9.8	0.0	--	--	--

10/17/8 4　16:10　10-MIN

ALT M	DIR DEG	U M/SEC	W M/SEC	SD DEG	SU M/SEC	SW M/SEC
100	311	0.6	-0.1	32.1	0.4	0.5
150	326	1.2	-0.1	20.0	0.5	0.5
200	331	2.3	-0.1	11.4	0.6	0.5
250	330	2.8	-0.0	9.7	0.4	0.2
300	332	3.2	0.1	5.2	0.4	0.2
350	346	4.2	0.0	12.0	0.3	0.0
400	345	4.4	0.4	12.2	0.7	0.1
450	--	--	-0.1	--	--	0.1
500	--	--	0.0	--	--	--
550	--	--	--	--	--	--

10/17/8 4　16:20　10-MIN

ALT M	DIR DEG	U M/SEC	W M/SEC	SD DEG	SU M/SEC	SW M/SEC
100	308	0.4	-0.1	45.5	0.3	0.3
150	5	0.7	-0.1	30.8	0.6	0.5
200	10	1.6	0.0	13.5	0.8	0.3
250	9	2.1	0.1	11.2	0.6	0.2
300	6	2.4	0.2	9.9	0.6	0.2
350	15	3.3	0.2	6.2	0.8	0.2
400	19	3.7	0.2	15.7	0.7	0.2
450	23	4.1	0.2	12.5	0.9	0.1
500	50	8.3	-0.0	--	--	0.2
550	--	--	-0.0	--	--	0.3

10/17/8 4　16:30　10-MIN

ALT M	DIR DEG	U M/SEC	W M/SEC	SD DEG	SU M/SEC	SW M/SEC
100	356	0.6	-0.3	32.9	0.5	0.6
150	306	1.3	-0.2	21.1	0.4	0.5
200	310	1.9	-0.1	18.2	0.6	0.3
250	332	2.1	-0.2	21.8	0.5	0.2
300	330	2.2	-0.0	14.0	0.2	0.2
350	328	2.7	-0.0	16.4	0.7	0.2
400	--	--	0.0	--	--	0.2
450	--	--	-0.1	--	--	0.2
500	--	--	-0.0	--	--	0.2
550	--	--	-0.1	--	--	0.2

10/17/8 4　16:40　10-MIN

ALT M	DIR DEG	U M/SEC	W M/SEC	SD DEG	SU M/SEC	SW M/SEC
100	339	0.2	-0.1	--	0.2	0.4
150	3	0.7	-0.1	31.9	0.4	0.5
200	14	1.8	-0.1	15.6	0.3	0.3
250	5	2.4	-0.2	9.6	0.4	0.2
300	19	2.6	-0.1	13.3	0.3	0.2
350	356	2.8	-0.0	--	--	0.2
400	--	--	-0.0	--	--	0.0
450	--	--	-0.1	--	--	0.1
500	--	--	-0.1	--	--	0.2
550	--	--	-0.2	--	--	0.2

10/17/8 4　16:50　10-MIN

ALT M	DIR DEG	U M/SEC	W M/SEC	SD DEG	SU M/SEC	SW M/SEC
100	1	0.2	0.0	--	0.3	0.4
150	7	1.0	-0.0	16.0	0.3	0.4
200	7	1.8	0.1	9.8	0.3	0.3
250	7	2.8	0.1	3.7	0.5	0.2
300	13	3.3	0.1	11.8	0.4	0.2
350	--	--	0.1	--	--	0.1
400	--	--	0.2	--	--	0.3
450	--	--	0.0	--	--	0.3
500	--	--	0.1	--	--	0.1
550	--	--	0.1	--	--	0.3

10/17/8 4　17: 0　10-MIN

ALT M	DIR DEG	U M/SEC	W M/SEC	SD DEG	SU M/SEC	SW M/SEC
100	15	0.2	-0.0	--	0.2	0.4
150	16	0.5	-0.0	23.3	0.3	0.2
200	5	1.5	-0.0	9.1	0.2	0.1
250	13	2.5	-0.0	5.7	0.3	0.2
300	10	3.5	0.0	12.3	0.7	0.2
350	--	--	0.0	--	--	0.2
400	--	--	0.1	--	--	0.1
450	--	--	0.0	--	--	0.2
500	--	--	-0.1	--	--	0.2
550	--	--	-0.1	--	--	0.1

10/17/8 4　17:10　10-MIN

ALT M	DIR DEG	U M/SEC	W M/SEC	SD DEG	SU M/SEC	SW M/SEC
100	5	0.2	0.0	--	0.3	0.3
150	38	0.6	0.0	23.3	0.3	0.2
200	27	1.2	-0.1	15.2	0.4	0.1
250	23	1.6	-0.1	21.2	0.4	0.2
300	20	2.7	0.0	7.6	0.4	0.1
350	18	3.5	-0.1	13.1	0.7	0.2
400	--	--	0.0	--	--	0.2
450	35	5.9	-0.1	--	--	0.2
500	--	--	-0.2	--	--	0.2
550	--	--	-0.2	--	--	0.3

10/17/8 4　17:20　10-MIN

ALT M	DIR DEG	U M/SEC	W M/SEC	SD DEG	SU M/SEC	SW M/SEC
100	40	0.5	-0.1	29.9	0.3	0.6
150	62	0.4	0.0	24.7	0.2	0.2
200	36	0.9	-0.0	13.0	0.3	0.0
250	14	1.7	-0.0	13.0	0.1	0.1
300	37	2.6	0.0	14.2	0.4	0.2
350	37	2.8	0.1	12.1	0.6	0.2
400	33	4.0	-0.1	15.6	0.9	0.3
450	34	5.6	0.0	9.6	0.9	0.2
500	42	8.3	0.0	9.7	1.4	0.3
550	--	--	-0.1	--	--	0.3

10/17/8 4　17:30　10-MIN

ALT M	DIR DEG	U M/SEC	W M/SEC	SD DEG	SU M/SEC	SW M/SEC
100	61	0.4	-0.1	29.5	0.2	0.5
150	62	0.8	-0.1	18.4	0.3	0.2
200	47	1.1	-0.1	13.4	0.2	0.2
250	39	1.3	-0.0	15.9	0.4	0.3
300	50	2.1	-0.1	14.9	0.8	0.4
350	49	3.3	-0.2	16.2	0.6	0.6
400	37	4.9	-0.3	8.0	0.9	0.4
450	39	7.0	-0.2	4.7	0.7	0.4
500	36	9.4	-0.3	--	--	0.3
550	--	--	-0.3	--	--	0.4

10/17/8 4　17:40　10-MIN

ALT M	DIR DEG	U M/SEC	W M/SEC	SD DEG	SU M/SEC	SW M/SEC
100	351	0.3	-0.1	--	0.4	0.3
150	29	0.3	-0.1	--	0.3	0.3
200	94	0.3	-0.1	46.0	0.3	0.4
250	59	0.7	-0.1	28.7	0.5	0.5
300	37	2.0	-0.1	13.7	0.7	0.6
350	39	3.5	-0.2	7.5	0.7	0.5
400	37	6.2	-0.4	6.3	0.9	0.5
450	43	8.5	-0.5	3.9	0.7	0.4
500	41	12.0	-0.6	14.5	3.1	0.4
550	--	--	-0.6	--	--	0.4

10/17/8 4　17:50　10-MIN

ALT M	DIR DEG	U M/SEC	W M/SEC	SD DEG	SU M/SEC	SW M/SEC
100	253	0.2	0.1	--	0.2	0.4
150	208	0.5	0.1	21.4	0.3	0.5
200	172	0.6	-0.0	25.6	0.4	0.5
250	75	0.7	-0.1	38.8	0.3	0.5
300	50	1.7	-0.1	17.3	0.6	0.6
350	45	3.8	-0.1	9.5	0.7	0.6
400	45	5.7	-0.2	4.4	0.5	0.5
450	46	7.7	-0.2	5.5	1.0	0.5
500	47	10.6	-0.1	5.2	1.4	0.5
550	44	13.2	-0.2	2.6	0.6	0.5

10/17/8 4　18: 0　10-MIN

ALT M	DIR DEG	U M/SEC	W M/SEC	SD DEG	SU M/SEC	SW M/SEC
100	295	0.1	0.1	--	0.3	0.7
150	166	0.5	0.1	41.9	0.6	0.7
200	157	1.2	0.2	27.2	0.5	0.6
250	109	1.0	0.1	42.7	1.0	0.6
300	69	1.3	-0.1	30.8	1.3	0.7
350	55	2.2	-0.1	22.7	1.6	0.8
400	49	4.1	-0.3	16.4	2.0	0.6
450	56	6.7	-0.4	11.3	2.4	0.6
500	52	9.2	-0.4	10.0	2.9	0.7
550	43	11.0	-0.5	--	--	0.6

10/17/8 4　18:10　10-MIN

ALT M	DIR DEG	U M/SEC	W M/SEC	SD DEG	SU M/SEC	SW M/SEC
100	90	0.5	0.0	50.2	0.4	0.8
150	86	1.2	0.1	31.6	0.8	0.7
200	65	2.2	-0.2	20.3	0.7	0.6
250	52	2.8	-0.2	14.8	0.7	0.5
300	51	2.9	-0.1	14.5	0.8	0.5
350	48	4.6	-0.3	8.5	1.0	0.5
400	48	6.3	-0.4	7.2	1.1	0.4
450	53	7.6	-0.4	5.4	1.1	0.4
500	54	9.4	-0.4	5.9	1.8	0.4
550	41	10.5	-0.5	--	--	0.5

10/17/8 4　18:20　10-MIN

ALT M	DIR DEG	U M/SEC	W M/SEC	SD DEG	SU M/SEC	SW M/SEC
100	67	0.1	0.0	--	0.3	0.8
150	65	0.6	0.0	39.5	0.3	0.6
200	41	1.5	-0.1	20.4	0.7	0.4
250	42	2.6	-0.2	10.8	0.5	0.4
300	45	3.2	-0.2	6.6	0.4	0.4
350	54	4.1	-0.2	4.4	0.3	0.4
400	58	5.3	-0.2	4.1	0.4	0.3
450	57	6.4	-0.2	5.8	0.7	0.3
500	53	8.4	-0.3	4.5	0.6	0.4
550	46	10.6	-0.2	21.9	4.1	0.4

10/17/8 4　18:30　10-MIN

ALT M	DIR DEG	U M/SEC	W M/SEC	SD DEG	SU M/SEC	SW M/SEC
100	39	0.1	-0.0	--	0.4	0.7
150	32	0.5	-0.1	26.7	0.4	0.7
200	25	1.1	-0.0	11.5	0.3	0.4
250	38	1.7	-0.1	9.5	0.3	0.3
300	49	2.4	0.0	7.8	0.3	0.4
350	56	3.4	0.0	4.8	0.4	0.4
400	58	4.1	-0.0	7.0	0.6	0.3
450	54	5.2	-0.0	4.3	0.6	0.2
500	48	6.0	-0.1	21.1	2.2	0.3
550	45	8.3	-0.2	--	--	0.3

10/17/8 4　18:40　10-MIN

ALT M	DIR DEG	U M/SEC	W M/SEC	SD DEG	SU M/SEC	SW M/SEC
100	94	0.9	0.0	34.3	0.6	0.8
150	91	1.3	0.0	23.6	0.5	0.8
200	84	1.6	-0.1	18.7	0.5	0.5
250	78	2.3	-0.0	11.4	0.6	0.4
300	78	3.6	-0.1	7.1	0.9	0.4
350	72	4.4	-0.2	8.5	0.9	0.3
400	68	5.7	-0.3	5.6	0.7	0.4
450	63	7.2	-0.4	4.9	1.3	0.4
500	58	8.4	-0.4	6.0	1.4	0.4
550	52	10.4	-0.5	21.8	3.3	0.4

10/17/8 4　18:50　10-MIN

ALT M	DIR DEG	U M/SEC	W M/SEC	SD DEG	SU M/SEC	SW M/SEC
100	65	0.8	-0.2	37.8	0.6	0.9
150	71	0.7	-0.0	29.4	0.5	0.7
200	86	0.8	0.1	29.6	0.3	0.5
250	72	0.9	0.2	18.7	0.4	0.4
300	89	1.6	0.2	20.0	1.0	0.5
350	72	2.7	0.1	11.9	0.9	0.5
400	62	4.1	0.1	7.6	0.9	0.5
450	59	6.3	0.0	5.3	1.1	0.5
500	58	8.8	-0.0	3.9	1.0	0.5
550	57	10.8	0.0	4.7	0.9	0.4

10/17/8 4　19: 0　10-MIN

ALT M	DIR DEG	U M/SEC	W M/SEC	SD DEG	SU M/SEC	SW M/SEC
100	142	0.4	0.1	54.8	0.5	0.8
150	131	1.2	0.1	30.1	0.7	0.8
200	128	1.8	0.2	22.0	0.7	0.7
250	116	2.0	0.1	15.8	0.6	0.6
300	97	2.4	-0.0	18.4	0.8	0.5
350	86	3.2	-0.1	10.5	0.7	0.5
400	76	4.4	-0.2	6.7	0.6	0.4
450	74	4.9	-0.2	3.4	0.8	0.3
500	60	6.4	-0.3	5.5	1.0	0.4
550	57	8.4	-0.1	--	--	0.4

10/17/8 4　19:10　10-MIN

ALT M	DIR DEG	U M/SEC	W M/SEC	SD DEG	SU M/SEC	SW M/SEC
100	130	1.0	0.1	30.3	0.5	0.8
150	135	2.2	0.2	16.5	0.6	0.8
200	119	2.5	0.1	21.5	0.8	0.8
250	103	2.4	0.1	23.1	0.6	0.7
300	84	2.9	0.0	19.3	0.5	0.7
350	74	3.5	0.0	11.8	0.6	0.6
400	68	3.7	0.0	8.1	0.8	0.5
450	61	4.3	0.0	4.5	0.5	0.4
500	--	--	0.0	--	--	0.3
550	--	--	0.0	--	--	0.3

第12－2表　（つづき）

10/17/8#4　19:20　10-MIN

ALT M	DIR DEGM	U SEC/M	W SEC	SD DEGM	SU SEC	SW SEC
100	118	1.7	-0.0	26.2	0.7	0.8
150	117	3.2	-0.0	17.6	0.8	0.9
200	106	3.7	-0.1	16.2	0.9	0.8
250	95	3.7	0.1	12.7	0.9	0.6
300	87	4.0	0.1	10.5	1.0	0.4
350	81	4.8	-0.1	3.9	0.8	0.3
400	75	5.7	-0.3	4.0	0.7	0.3
450	70	5.5	-0.3	6.7	0.9	0.4
500	60	6.6	-0.4	12.8	1.0	0.5
550	54	9.9	-0.5	12.8	2.2	0.6

10/17/8#4　19:30　10-MIN

ALT M	DIR DEGM	U SEC/M	W SEC	SD DEGM	SU SEC	SW SEC
100	118	2.1	0.1	24.9	0.6	0.9
150	111	2.5	0.2	21.5	1.0	0.9
200	92	3.7	0.2	13.7	1.2	0.9
250	79	4.5	0.2	8.3	1.0	0.7
300	75	5.9	-0.1	6.9	0.7	0.6
350	71	6.7	-0.2	5.1	0.6	0.6
400	66	7.3	-0.3	4.4	0.6	0.6
450	57	9.1	-0.4	3.5	0.5	0.5
500	53	11.0	-0.5	4.3	1.1	0.5
550	48	12.1	-0.5	--	--	0.5

10/17/8#4　19:40　10-MIN

ALT M	DIR DEGM	U SEC/M	W SEC	SD DEGM	SU SEC	SW SEC
100	159	0.7	0.0	46.6	0.9	1.0
150	143	1.6	0.4	34.0	1.1	1.0
200	142	1.6	0.7	35.5	1.1	1.0
250	106	1.2	0.9	54.9	1.2	0.9
300	60	2.9	0.7	27.8	1.7	0.9
350	52	4.3	0.6	15.7	1.7	0.8
400	46	5.2	0.5	10.8	1.1	0.8
450	47	7.0	0.4	7.9	1.1	0.6
500	44	8.5	0.3	7.6	1.5	0.5
550	36	8.6	0.2	22.9	3.6	0.3

10/17/8#4　19:50　10-MIN

ALT M	DIR DEGM	U SEC/M	W SEC	SD DEGM	SU SEC	SW SEC
100	158	0.9	0.2	25.8	0.7	0.9
150	151	2.2	0.4	17.4	0.8	0.9
200	143	2.3	0.4	19.5	0.8	0.9
250	126	1.7	0.2	27.9	0.8	0.9
300	90	1.5	-0.0	24.7	0.7	0.8
350	78	1.8	-0.1	16.9	0.5	0.6
400	56	2.1	-0.1	10.7	0.4	0.5
450	42	3.5	-0.1	6.4	0.4	0.4
500	45	5.3	-0.1	5.1	0.7	0.4
550	34	6.0	-0.1	21.7	1.9	0.4

10/17/8#4　20: 0　10-MIN

ALT M	DIR DEGM	U SEC/M	W SEC	SD DEGM	SU SEC	SW SEC
100	183	0.3	0.3	55.3	0.9	0.9
150	151	1.0	0.6	36.9	1.3	0.9
200	147	1.0	0.7	37.6	1.2	0.9
250	120	0.9	0.6	50.3	0.8	0.9
300	88	0.8	0.4	39.3	0.8	0.7
350	68	1.5	0.2	27.6	0.8	0.6
400	48	2.2	0.1	15.9	0.6	0.5
450	38	2.7	0.1	19.7	0.8	0.6
500	33	5.0	-0.1	15.7	1.2	0.5
550	47	7.4	-0.2	17.2	1.4	0.5

10/17/8#4　20:10　10-MIN

ALT M	DIR DEGM	U SEC/M	W SEC	SD DEGM	SU SEC	SW SEC
100	283	0.7	0.3	43.0	0.4	0.8
150	278	0.8	0.7	41.6	0.5	0.9
200	295	0.6	0.7	55.9	0.7	0.7
250	352	0.2	0.3	--	0.7	0.8
300	72	0.9	-0.2	44.1	0.6	0.8
350	113	0.8	-0.4	41.5	0.7	0.6
400	78	0.5	-0.5	49.6	0.3	0.5
450	33	1.0	-0.2	23.7	0.5	0.3
500	344	1.5	0.1	28.0	0.4	0.4
550	14	3.4	0.0	11.2	0.7	0.4

10/17/8#4　20:20　10-MIN

ALT M	DIR DEGM	U SEC/M	W SEC	SD DEGM	SU SEC	SW SEC
100	94	0.2	0.2	--	0.4	0.7
150	58	0.4	0.2	56.7	0.5	0.8
200	20	1.4	0.1	30.2	0.7	0.8
250	19	1.2	0.3	33.8	1.0	0.7
300	58	1.2	0.2	37.7	0.7	0.7
350	104	0.8	0.1	48.7	0.7	0.6
400	123	0.7	0.1	35.9	0.4	0.6
450	44	1.0	0.1	23.6	0.4	0.4
500	14	1.9	0.1	22.7	0.5	0.4
550	20	3.3	0.1	19.5	0.7	0.4

10/17/8#4　20:30　10-MIN

ALT M	DIR DEGM	U SEC/M	W SEC	SD DEGM	SU SEC	SW SEC
100	9	0.4	-0.1	41.8	0.7	0.6
150	291	0.4	-0.1	55.1	0.5	0.7
200	298	0.7	-0.1	45.6	0.6	0.7
250	328	0.7	-0.1	42.9	0.6	0.5
300	317	0.4	-0.1	50.0	0.4	0.3
350	232	0.5	0.1	38.5	0.4	0.5
400	257	0.5	-0.1	39.6	0.4	0.4
450	309	0.7	-0.1	35.4	0.3	0.3
500	353	2.1	-0.1	16.7	0.3	0.3
550	21	4.1	-0.2	8.8	0.7	0.3

10/17/8#4　20:40　10-MIN

ALT M	DIR DEGM	U SEC/M	W SEC	SD DEGM	SU SEC	SW SEC
100	254	0.5	0.2	54.5	0.4	0.6
150	239	1.0	0.3	28.3	0.4	0.6
200	232	1.4	0.3	20.6	0.5	0.7
250	239	1.2	0.2	18.9	0.5	0.4
300	239	0.9	0.1	21.6	0.3	0.3
350	218	0.9	0.1	15.0	0.3	0.4
400	228	0.7	-0.0	29.2	0.5	0.4
450	270	0.3	0.0	64.2	0.5	0.4
500	353	0.7	0.0	36.0	0.6	0.4
550	32	2.2	0.0	17.3	0.5	0.3

10/17/8#4　20:50　10-MIN

ALT M	DIR DEGM	U SEC/M	W SEC	SD DEGM	SU SEC	SW SEC
100	198	0.1	0.1	--	0.6	0.8
150	180	0.5	0.1	47.2	0.7	0.7
200	144	1.0	-0.1	28.3	0.6	0.5
250	150	1.6	-0.2	16.6	0.5	0.4
300	144	1.3	-0.2	25.7	0.5	0.3
350	147	1.0	-0.2	42.3	0.5	0.2
400	88	1.3	-0.2	21.2	1.4	0.3
450	74	2.5	-0.3	7.7	1.2	0.2
500	62	3.8	-0.4	8.6	1.2	0.2
550	61	4.3	-0.3	19.1	1.3	0.2

10/17/8#4　21: 0　10-MIN

ALT M	DIR DEGM	U SEC/M	W SEC	SD DEGM	SU SEC	SW SEC
100	104	0.9	-0.1	45.1	0.6	0.8
150	122	1.6	-0.0	23.8	0.7	0.8
200	126	2.1	0.1	17.7	0.7	0.5
250	123	2.4	0.1	17.9	0.6	0.3
300	105	2.6	0.0	10.2	0.5	0.3
350	95	3.0	-0.1	4.8	0.3	0.2
400	89	3.6	-0.1	4.9	0.4	0.2
450	77	4.7	-0.3	5.0	0.4	0.2
500	68	5.5	-0.3	4.1	0.5	0.2
550	66	6.4	-0.3	5.0	1.0	0.2

10/17/8#4　21:10　10-MIN

ALT M	DIR DEGM	U SEC/M	W SEC	SD DEGM	SU SEC	SW SEC
100	121	1.6	0.0	29.5	0.8	0.9
150	122	2.4	0.0	22.7	0.9	0.9
200	109	2.8	0.0	17.5	0.8	0.6
250	104	2.8	0.0	14.6	0.6	0.6
300	95	3.2	-0.2	6.3	0.5	0.3
350	87	3.9	-0.4	3.6	0.6	0.2
400	75	4.2	-0.4	6.1	0.4	0.3
450	80	4.3	-0.4	3.8	0.5	0.3
500	65	4.3	-0.3	4.1	0.5	0.3
550	47	4.1	-0.3	8.1	0.6	0.3

10/17/8#4　21:20　10-MIN

ALT M	DIR DEGM	U SEC/M	W SEC	SD DEGM	SU SEC	SW SEC
100	135	2.0	-0.2	24.8	0.9	0.9
150	131	3.0	-0.6	19.9	1.0	0.9
200	125	3.7	-0.6	19.4	1.1	0.9
250	105	3.8	-0.6	17.3	1.0	0.8
300	91	4.2	-0.5	9.9	0.8	0.7
350	86	4.3	-0.6	7.8	0.8	0.3
400	84	4.1	-0.6	6.5	0.6	0.4
450	74	4.7	-0.5	5.1	0.7	0.3
500	56	4.4	-0.4	6.9	0.6	0.2
550	47	6.0	-0.3	8.3	0.9	0.2

10/17/8#4　21:30　10-MIN

ALT M	DIR DEGM	U SEC/M	W SEC	SD DEGM	SU SEC	SW SEC
100	156	1.0	0.1	43.4	0.9	0.9
150	151	1.9	0.3	33.5	1.1	1.0
200	119	1.5	0.0	36.4	1.3	0.9
250	75	1.6	-0.1	31.7	1.2	0.9
300	36	2.3	-0.2	24.8	1.0	0.9
350	35	2.6	-0.0	22.0	0.8	0.4
400	41	3.2	-0.1	11.8	0.7	0.3
450	37	3.8	-0.1	14.7	0.5	0.3
500	20	4.3	-0.0	9.2	0.7	0.3
550	--	--	0.0	--	--	0.2

10/17/8#4　21:40　10-MIN

ALT M	DIR DEGM	U SEC/M	W SEC	SD DEGM	SU SEC	SW SEC
100	113	0.5	0.1	55.7	0.7	0.9
150	120	1.0	0.0	41.0	0.9	1.1
200	115	1.1	0.0	37.5	0.9	1.2
250	91	1.0	0.2	47.6	0.8	1.1
300	40	1.8	0.2	21.8	0.8	0.8
350	26	2.4	0.1	11.7	0.8	0.6
400	20	3.7	0.0	9.0	0.9	0.4
450	19	5.2	0.1	15.5	0.5	0.3
500	10	5.5	0.2	4.7	0.4	0.2
550	--	--	0.2	--	--	0.2

10/17/8#4　21:50　10-MIN

ALT M	DIR DEGM	U SEC/M	W SEC	SD DEGM	SU SEC	SW SEC
100	84	1.3	0.1	29.3	1.0	0.7
150	82	1.5	-0.1	31.0	0.9	0.9
200	104	1.2	-0.2	39.5	1.3	1.0
250	92	0.6	-0.2	59.7	1.3	1.0
300	6	1.1	-0.1	58.0	1.0	0.8
350	1	2.4	-0.2	27.2	0.7	0.6
400	1	3.4	-0.2	18.7	0.9	0.4
450	359	4.4	-0.1	11.6	1.1	0.3
500	358	4.6	-0.1	14.9	0.3	0.3
550	352	6.2	-0.2	12.8	0.6	0.3

10/17/8#4　22: 0　10-MIN

ALT M	DIR DEGM	U SEC/M	W SEC	SD DEGM	SU SEC	SW SEC
100	295	0.6	-0.2	51.3	0.7	0.7
150	266	1.3	-0.1	33.7	0.8	0.8
200	245	1.8	-0.0	24.9	1.0	0.9
250	262	2.7	0.1	18.3	0.9	0.9
300	262	3.1	0.3	19.4	0.8	0.8
350	263	3.1	0.1	10.9	0.6	0.7
400	274	2.6	0.2	15.2	0.6	0.5
450	300	2.1	0.1	22.9	0.6	0.3
500	317	2.5	0.1	30.7	0.7	0.2
550	327	3.4	0.1	14.2	0.3	0.3

10/17/8#4　22:10　10-MIN

ALT M	DIR DEGM	U SEC/M	W SEC	SD DEGM	SU SEC	SW SEC
100	304	0.2	0.0	--	0.6	0.8
150	231	0.8	0.1	39.3	0.7	0.8
200	221	1.8	0.2	17.8	0.6	0.6
250	242	2.3	0.3	11.1	0.5	0.6
300	247	2.6	0.2	10.6	0.4	0.5
350	243	2.0	0.2	13.0	0.5	0.4
400	256	0.9	0.1	25.1	0.5	0.3
450	319	0.5	-0.0	46.9	0.5	0.3
500	344	1.9	-0.1	11.6	0.5	0.4
550	360	3.0	-0.1	3.3	0.7	0.3

10/17/8#4　22:20　10-MIN

ALT M	DIR DEGM	U SEC/M	W SEC	SD DEGM	SU SEC	SW SEC
100	46	0.3	0.1	--	0.6	0.7
150	90	0.4	0.1	63.6	0.6	0.8
200	249	0.5	0.1	56.4	0.9	0.8
250	233	1.3	0.1	20.2	0.7	0.4
300	249	2.2	0.1	7.8	0.4	0.4
350	253	2.1	0.1	7.7	0.5	0.2
400	313	0.9	-0.0	54.7	0.8	0.4
450	293	0.5	0.1	39.5	0.7	0.2
500	2	1.6	-0.1	25.4	0.3	0.2
550	354	3.1	-0.1	7.7	0.5	0.2

10/17/8#4　22:30　10-MIN

ALT M	DIR DEGM	U SEC/M	W SEC	SD DEGM	SU SEC	SW SEC
100	22	0.2	0.2	--	0.6	0.7
150	45	0.6	0.1	39.1	0.5	0.7
200	334	0.3	0.1	--	0.6	0.7
250	285	0.8	0.0	36.5	0.5	0.4
300	269	2.1	0.0	7.1	0.2	0.2
350	267	2.2	-0.0	5.6	0.3	0.2
400	276	1.4	-0.0	8.9	0.2	0.2
450	319	0.9	-0.0	17.5	0.4	0.1
500	3	1.5	-0.0	23.1	0.2	0.1
550	--	--	-0.1	--	--	0.2

10/17/8#4　22:40　10-MIN

ALT M	DIR DEGM	U SEC/M	W SEC	SD DEGM	SU SEC	SW SEC
100	5	0.3	-0.0	--	0.7	0.7
150	171	0.2	0.0	--	0.6	0.8
200	229	1.0	0.1	25.6	0.5	0.7
250	246	1.7	0.1	12.2	0.4	0.4
300	254	2.7	0.1	4.6	0.3	0.2
350	254	3.3	0.1	5.0	0.4	0.2
400	262	3.2	0.1	5.7	0.9	0.2
450	273	2.1	0.1	7.3	0.7	0.2
500	290	1.5	0.1	19.3	0.3	0.1
550	--	--	0.1	--	--	0.2

第12－2表　（つづき）

?
10/17/8#4　22:50　10-MIN

ALT M	DIR DEG	U M/SEC	W M/SEC	SD DEG	SU M/SEC	SW M/SEC
100	303	0.2	0.1	--	0.5	0.6
150	251	0.6	0.1	43.6	0.5	0.7
200	250	0.7	0.0	27.6	0.4	0.5
250	262	1.6	0.1	11.3	0.5	0.5
300	255	3.3	0.1	3.5	0.3	0.2
350	260	4.1	0.1	3.9	0.3	0.2
400	262	4.1	0.2	11.5	0.4	0.1
450	265	3.0	0.2	7.7	0.1	0.2
500	272	2.7	0.2	11.2	0.2	0.2
550	287	2.3	0.1	16.9	0.7	0.2

?
10/17/8#4　23: 0　10-MIN

ALT M	DIR DEG	U M/SEC	W M/SEC	SD DEG	SU M/SEC	SW M/SEC
100	298	0.6	0.1	49.5	0.5	0.6
150	265	0.6	0.0	44.7	0.5	0.7
200	236	0.7	0.1	32.7	0.6	0.5
250	266	2.2	0.2	12.3	0.5	0.5
300	256	3.7	0.1	7.9	0.4	0.4
350	262	4.5	0.1	5.1	0.3	0.2
400	266	4.3	0.1	2.2	0.2	0.2
450	--	--	0.0	--	--	0.1
500	269	2.8	0.1	8.1	0.6	0.2
550	297	2.7	-0.0	12.0	0.5	0.2

?
10/17/8#4　23:10　10-MIN

ALT M	DIR DEG	U M/SEC	W M/SEC	SD DEG	SU M/SEC	SW M/SEC
100	260	0.9	0.4	42.9	0.4	0.7
150	258	0.7	0.3	45.6	0.5	0.6
200	286	0.5	0.1	41.5	0.4	0.2
250	291	0.7	0.1	22.0	0.5	0.2
300	281	1.7	0.1	16.9	0.9	0.2
350	275	4.1	0.1	3.6	0.6	0.2
400	273	4.1	0.1	5.1	0.6	0.2
450	275	3.8	0.1	1.8	0.9	0.1
500	--	--	0.1	--	--	0.2
550	--	--	-0.0	--	--	0.2

?
10/17/8#4　23:20　10-MIN

ALT M	DIR DEG	U M/SEC	W M/SEC	SD DEG	SU M/SEC	SW M/SEC
100	276	0.4	0.1	68.0	0.5	0.8
150	264	1.1	0.2	31.1	0.5	0.9
200	279	1.0	0.2	26.8	0.5	0.4
250	326	1.1	0.0	17.2	0.4	0.2
300	333	1.5	-0.2	15.7	0.4	0.2
350	285	2.4	0.1	9.0	0.5	0.2
400	267	3.9	0.1	2.8	0.3	0.2
450	--	--	-0.0	--	--	0.0
500	--	--	0.0	--	--	0.2
550	--	--	-0.0	--	--	0.2

?
10/17/8#4　23:30　10-MIN

ALT M	DIR DEG	U M/SEC	W M/SEC	SD DEG	SU M/SEC	SW M/SEC
100	304	0.5	0.0	53.0	0.6	0.8
150	283	0.8	0.0	47.0	0.7	0.9
200	303	1.2	0.2	30.6	0.6	0.6
250	318	1.4	0.1	11.0	0.3	0.3
300	326	1.7	-0.0	27.7	0.5	0.3
350	273	2.4	0.2	5.8	0.5	0.2
400	255	3.4	0.2	8.6	0.1	0.2
450	--	--	0.1	--	--	0.2
500	--	--	0.3	--	--	0.2
550	--	--	0.0	--	--	0.2

?
10/17/8#4　23:40　10-MIN

ALT M	DIR DEG	U M/SEC	W M/SEC	SD DEG	SU M/SEC	SW M/SEC
100	332	0.7	0.0	37.7	0.7	0.8
150	313	0.5	0.0	53.9	0.7	0.8
200	338	1.2	-0.1	30.2	0.7	0.7
250	341	1.4	-0.0	19.8	0.4	0.3
300	313	2.1	0.1	10.1	0.3	0.3
350	253	2.7	0.1	8.5	0.5	0.2
400	278	3.0	0.1	4.7	0.5	0.2
450	270	4.2	0.1	--	--	0.1
500	--	--	0.3	--	--	0.1

?
10/17/8#4　23:50　10-MIN

ALT M	DIR DEG	U M/SEC	W M/SEC	SD DEG	SU M/SEC	SW M/SEC
100	324	0.3	0.1	59.8	0.7	0.7
150	354	0.3	0.0	--	0.7	0.8
200	4	0.8	-0.2	37.7	0.6	0.7
250	348	1.0	-0.1	19.7	0.4	0.3
300	305	2.0	-0.1	10.4	0.3	0.4
350	284	2.5	-0.0	9.5	0.2	0.3
400	266	3.1	0.0	15.5	0.3	0.2
450	--	--	0.0	--	--	0.1
500	301	1.9	-0.0	--	--	0.3
550	292	4.0	-0.0	11.8	0.3	0.3

?
10/18/8#4　0: 0　10-MIN

ALT M	DIR DEG	U M/SEC	W M/SEC	SD DEG	SU M/SEC	SW M/SEC
100	320	0.2	0.1	--	0.7	0.6
150	348	0.4	-0.1	54.9	0.6	0.7
200	358	0.2	-0.1	--	0.6	0.4
250	340	0.2	0.0	--	0.4	0.1
300	310	0.8	0.0	21.7	0.5	0.1
350	285	2.7	0.1	4.2	0.2	0.2
400	273	3.2	-0.0	6.5	0.2	0.2
450	268	4.3	0.0	2.8	0.2	0.2
500	--	--	-0.0	--	--	0.1
550	--	--	-0.0	--	--	0.2

?
10/18/8#4　0:10　10-MIN

ALT M	DIR DEG	U M/SEC	W M/SEC	SD DEG	SU M/SEC	SW M/SEC
100	294	0.3	0.2	64.6	0.4	0.5
150	277	0.2	0.1	--	0.4	0.5
200	249	0.4	0.1	35.5	0.5	0.2
250	324	0.2	0.1	--	0.3	0.1
300	320	1.0	0.0	28.9	0.3	0.1
350	280	2.8	0.3	8.3	0.4	0.4
400	283	3.7	0.1	10.1	0.4	0.2
450	--	--	0.2	--	--	0.2
500	--	--	0.2	--	--	0.2
550	--	--	0.1	--	--	0.2

?
10/18/8#4　0:20　10-MIN

ALT M	DIR DEG	U M/SEC	W M/SEC	SD DEG	SU M/SEC	SW M/SEC
100	262	0.3	0.2	41.4	0.1	0.7
150	254	0.4	0.1	28.0	0.3	0.4
200	259	0.8	0.1	13.2	0.3	0.2
250	26	0.4	0.1	41.0	0.3	0.2
300	--	--	0.0	--	--	--
350	--	--	0.0	--	--	0.2
400	--	--	0.1	--	--	0.1
450	--	--	0.2	--	--	0.2
500	--	--	0.0	--	--	0.1
550	--	--	-0.0	--	--	0.2

?
10/18/8#4　0:30　10-MIN

ALT M	DIR DEG	U M/SEC	W M/SEC	SD DEG	SU M/SEC	SW M/SEC
100	263	0.5	0.1	33.1	0.2	0.7
150	246	0.9	0.2	18.2	0.5	0.6
200	250	0.9	0.1	14.7	0.2	0.2
250	264	0.5	0.0	12.3	0.8	0.2
300	--	--	-0.0	--	--	--
350	--	--	-0.0	--	--	0.1
400	--	--	0.0	--	--	0.2
450	--	--	0.1	--	--	0.2
500	--	--	0.1	--	--	0.2
550	--	--	0.1	--	--	0.2

?
10/18/8#4　0:40　10-MIN

ALT M	DIR DEG	U M/SEC	W M/SEC	SD DEG	SU M/SEC	SW M/SEC
100	270	0.3	0.1	--	0.2	0.6
150	253	0.9	0.2	17.6	0.3	0.7
200	241	1.0	0.2	15.9	0.3	0.2
250	242	0.7	0.2	18.9	0.5	0.2
300	--	--	0.1	--	--	0.2
350	--	--	0.2	--	--	0.5
400	271	5.2	0.2	--	--	0.4
450	--	--	0.2	--	--	0.2
500	--	--	0.0	--	--	0.0
550	--	--	0.0	--	--	0.0

?
10/18/8#4　0:50　10-MIN

ALT M	DIR DEG	U M/SEC	W M/SEC	SD DEG	SU M/SEC	SW M/SEC
100	275	0.2	0.1	--	0.2	0.6
150	280	0.7	0.0	25.5	0.3	0.7
200	264	0.7	0.1	17.1	0.3	0.2
250	262	0.5	0.1	25.2	0.2	0.2
300	--	--	0.2	--	--	0.2
350	--	--	0.2	--	--	0.2
400	--	--	0.1	--	--	0.2
450	--	--	0.2	--	--	0.2
500	--	--	0.2	--	--	0.2
550	--	--	--	--	--	--

?
10/18/8#4　1: 0　10-MIN

ALT M	DIR DEG	U M/SEC	W M/SEC	SD DEG	SU M/SEC	SW M/SEC
100	242	0.5	0.1	37.5	0.2	0.6
150	234	0.8	0.1	24.5	0.3	0.5
200	268	1.3	0.1	11.5	0.3	0.5
250	273	1.1	0.1	24.2	0.6	0.5
300	--	--	0.0	--	--	0.0
350	--	--	-0.0	--	--	0.2
400	--	--	0.1	--	--	0.2
450	--	--	0.1	--	--	0.2
500	--	--	0.1	--	--	0.2
550	--	--	0.0	--	--	--

?
10/18/8#4　1:10　10-MIN

ALT M	DIR DEG	U M/SEC	W M/SEC	SD DEG	SU M/SEC	SW M/SEC
100	259	0.4	0.2	48.2	0.2	0.7
150	260	1.0	0.2	23.9	0.3	0.6
200	270	1.8	0.2	7.6	0.2	0.6
250	259	0.6	0.2	25.0	0.3	0.1
300	288	1.3	0.1	--	--	0.2
350	282	3.5	0.2	3.5	0.2	0.2
400	282	5.2	0.3	8.3	0.4	0.3
450	--	--	0.2	--	--	0.2
500	--	--	0.3	--	--	0.0
550	--	--	0.1	--	--	0.1

?
10/18/8#4　1:20　10-MIN

ALT M	DIR DEG	U M/SEC	W M/SEC	SD DEG	SU M/SEC	SW M/SEC
100	256	0.4	0.2	55.9	0.2	0.8
150	239	1.0	0.3	23.1	0.3	0.7
200	247	1.5	0.2	6.6	0.3	0.6
250	255	0.6	0.1	23.6	0.4	0.3
300	272	3.0	0.2	5.0	0.3	0.4
350	278	3.7	0.1	3.8	0.3	0.3
400	279	5.4	0.1	6.8	0.2	0.2
450	278	6.2	0.1	5.5	0.6	0.2
500	--	--	0.1	--	--	0.3
550	--	--	0.0	--	--	0.3

?
10/18/8#4　1:30　10-MIN

ALT M	DIR DEG	U M/SEC	W M/SEC	SD DEG	SU M/SEC	SW M/SEC
100	251	0.4	0.2	53.1	0.3	0.8
150	242	1.4	0.4	21.1	0.4	0.7
200	245	1.5	0.2	7.9	0.3	0.5
250	221	0.6	0.1	16.6	0.2	0.2
300	266	2.9	0.1	3.6	0.2	0.2
350	271	3.7	0.1	4.4	0.7	0.3
400	274	4.8	0.1	2.9	0.4	0.2
450	282	5.4	0.0	7.0	0.6	0.3
500	--	--	-0.0	--	--	0.2
550	--	--	0.0	--	--	0.3

?
10/18/8#4　1:40　10-MIN

ALT M	DIR DEG	U M/SEC	W M/SEC	SD DEG	SU M/SEC	SW M/SEC
100	255	0.6	0.2	43.3	0.3	0.8
150	260	1.5	0.3	19.9	0.3	0.7
200	259	1.5	0.2	12.3	0.5	0.4
250	260	1.3	0.2	11.5	0.8	0.3
300	272	3.4	0.2	3.9	0.3	0.4
350	281	4.4	0.2	6.2	0.4	0.4
400	287	5.2	0.1	6.6	0.3	0.3
450	293	6.5	0.1	19.0	2.1	0.4
500	--	--	0.2	--	--	0.4
550	--	--	0.1	--	--	0.1

?
10/18/8#4　1:50　10-MIN

ALT M	DIR DEG	U M/SEC	W M/SEC	SD DEG	SU M/SEC	SW M/SEC
100	297	0.2	0.1	--	0.3	0.7
150	276	0.7	0.1	33.2	0.3	0.8
200	256	1.2	0.2	10.1	0.4	0.4
250	267	1.9	0.1	9.7	0.3	0.5
300	278	2.8	0.1	10.1	0.3	0.3
350	287	3.5	0.1	10.0	0.3	0.3
400	302	4.3	0.1	5.1	0.3	0.3
450	303	5.5	0.1	23.1	1.8	0.3
500	--	--	0.0	--	--	0.1
550	--	--	0.1	--	--	0.2

?
10/18/8#4　2: 0　10-MIN

ALT M	DIR DEG	U M/SEC	W M/SEC	SD DEG	SU M/SEC	SW M/SEC
100	326	0.3	0.0	--	0.5	0.7
150	280	0.7	0.0	38.7	0.2	0.8
200	264	1.6	0.1	16.9	0.6	0.5
250	282	2.3	0.1	15.9	0.4	0.5
300	293	2.7	0.1	13.1	0.4	0.4
350	304	3.2	0.0	8.6	0.5	0.4
400	304	4.3	0.0	7.3	0.4	0.5
450	303	5.4	0.1	14.3	1.2	0.6
500	--	--	0.1	--	--	0.5
550	--	--	0.1	--	--	0.3

?
10/18/8#4　2:10　10-MIN

ALT M	DIR DEG	U M/SEC	W M/SEC	SD DEG	SU M/SEC	SW M/SEC
100	265	0.5	0.1	55.2	0.4	0.7
150	254	1.5	0.2	22.8	0.5	0.8
200	258	1.9	0.2	17.8	0.5	0.6
250	279	2.3	0.1	17.9	0.6	0.4
300	291	2.6	0.1	15.2	0.6	0.5
350	302	3.7	-0.1	9.4	0.5	0.5
400	303	4.4	-0.0	9.2	0.6	0.6
450	299	5.7	0.1	10.5	0.8	0.7
500	292	5.7	0.2	16.9	1.0	0.5
550	--	--	0.2	--	--	0.4

?

第12－2表　（つづき）

10/18/8#4　2:20　10-MIN

ALT M	DIR DEGM/SEC	U M/SEC	W M/SEC	SD DEGM/SEC	SU M/SEC	SW M/SEC
100	250	1.0	0.3	29.9	0.4	0.8
150	262	1.6	0.3	23.6	0.5	0.7
200	280	1.7	0.1	21.8	0.6	0.4
250	301	1.8	-0.1	24.6	0.6	0.5
300	308	2.8	-0.1	13.5	0.7	0.6
350	311	3.7	-0.0	10.7	0.6	0.7
400	304	4.9	0.1	8.9	0.7	0.8
450	295	5.3	0.2	9.4	0.5	0.8
500	297	4.1	0.2	23.5	1.0	0.5
550	--	--	0.0	--	--	0.3

10/18/8#4　2:30　10-MIN

ALT M	DIR DEGM/SEC	U M/SEC	W M/SEC	SD DEGM/SEC	SU M/SEC	SW M/SEC
100	256	1.1	0.2	29.9	0.4	0.7
150	271	1.2	0.1	32.1	0.6	0.6
200	290	1.2	0.0	34.2	0.7	0.5
250	311	1.8	-0.0	27.0	0.8	0.6
300	306	2.9	-0.1	13.3	0.6	0.6
350	304	3.9	0.0	8.6	0.6	0.7
400	297	5.1	0.2	5.9	0.5	0.7
450	296	5.1	0.3	5.8	0.4	0.6
500	293	4.1	0.1	9.9	0.8	0.4
550	--	--	0.1	--	--	0.3

10/18/8#4　2:40　10-MIN

ALT M	DIR DEGM/SEC	U M/SEC	W M/SEC	SD DEGM/SEC	SU M/SEC	SW M/SEC
100	280	0.7	0.1	42.2	0.4	0.7
150	269	1.2	0.1	37.3	0.6	0.7
200	291	1.2	-0.0	32.3	0.6	0.6
250	315	1.9	-0.1	17.6	0.6	0.5
300	303	2.7	0.1	15.5	0.7	0.6
350	304	3.4	0.1	11.3	0.7	0.7
400	296	4.6	0.2	7.5	0.8	0.7
450	285	4.3	0.3	7.2	0.5	0.5
500	277	3.3	0.3	9.0	0.5	0.4
550	264	5.6	0.3	--	--	0.3

10/18/8#4　2:50　10-MIN

ALT M	DIR DEGM/SEC	U M/SEC	W M/SEC	SD DEGM/SEC	SU M/SEC	SW M/SEC
100	275	0.6	0.1	48.7	0.3	0.6
150	265	0.9	0.1	39.0	0.5	0.6
200	301	0.9	-0.0	39.4	0.6	0.4
250	309	1.4	0.1	25.6	0.7	0.5
300	313	1.9	0.0	16.1	0.6	0.6
350	303	2.7	0.1	13.5	0.7	0.7
400	293	3.6	0.2	8.7	0.8	0.8
450	290	3.9	0.2	8.4	0.5	0.7
500	287	3.3	0.1	11.4	0.6	0.4
550	--	--	0.1	--	--	0.3

10/18/8#4　3: 0　10-MIN

ALT M	DIR DEGM/SEC	U M/SEC	W M/SEC	SD DEGM/SEC	SU M/SEC	SW M/SEC
100	300	0.4	-0.0	61.3	0.5	0.6
150	281	1.0	0.0	37.2	0.5	0.6
200	299	1.2	-0.1	31.4	0.6	0.5
250	308	1.4	-0.1	21.7	0.6	0.5
300	302	2.0	-0.0	16.6	0.5	0.5
350	305	2.6	-0.0	9.7	0.5	0.5
400	295	3.5	0.1	6.7	0.4	0.6
450	292	4.4	0.1	5.9	0.3	0.5
500	283	4.4	0.1	9.8	0.8	0.3
550	272	5.5	0.2	5.2	0.0	0.2

10/18/8#4　3:10　10-MIN

ALT M	DIR DEGM/SEC	U M/SEC	W M/SEC	SD DEGM/SEC	SU M/SEC	SW M/SEC
100	280	0.2	0.1	--	0.3	0.5
150	287	0.5	-0.1	51.1	0.4	0.4
200	301	1.0	-0.1	29.2	0.4	0.4
250	306	1.3	-0.1	21.5	0.4	0.4
300	301	1.8	-0.1	15.7	0.3	0.5
350	299	2.3	-0.1	13.3	0.4	0.5
400	293	3.3	-0.0	5.9	0.4	0.6
450	288	4.2	0.1	4.7	0.4	0.4
500	280	3.7	0.1	5.9	0.6	0.3
550	279	3.7	0.1	4.8	0.3	0.2

10/18/8#4　3:20　10-MIN

ALT M	DIR DEGM/SEC	U M/SEC	W M/SEC	SD DEGM/SEC	SU M/SEC	SW M/SEC
100	335	0.3	0.1	--	0.7	0.3
150	296	0.4	-0.0	59.7	0.4	0.4
200	293	0.8	-0.0	31.6	0.3	0.4
250	289	1.4	0.0	21.9	0.3	0.4
300	289	2.3	0.0	9.5	0.2	0.5
350	287	3.1	0.1	7.1	0.3	0.5
400	284	4.2	0.1	4.3	0.2	0.4
450	278	4.5	0.1	5.1	0.7	0.2
500	--	--	0.1	--	--	0.2
550	--	--	0.2	--	--	0.1

10/18/8#4　3:30　10-MIN

ALT M	DIR DEGM/SEC	U M/SEC	W M/SEC	SD DEGM/SEC	SU M/SEC	SW M/SEC
100	257	0.2	0.2	--	0.3	0.4
150	277	0.2	-0.0	--	0.3	0.5
200	270	0.8	0.1	29.0	0.3	0.4
250	299	1.2	-0.0	18.5	0.3	0.3
300	282	2.3	0.1	12.0	0.2	0.5
350	282	3.2	0.1	7.0	0.3	0.6
400	280	4.0	0.1	4.6	0.3	0.5
450	277	4.0	0.1	8.2	0.7	0.3
500	267	3.8	0.1	6.2	0.8	0.3
550	266	5.0	0.2	--	--	0.2

10/18/8#4　3:40　10-MIN

ALT M	DIR DEGM/SEC	U M/SEC	W M/SEC	SD DEGM/SEC	SU M/SEC	SW M/SEC
100	294	0.1	0.1	--	0.3	0.4
150	299	0.3	0.0	60.9	0.4	0.5
200	290	0.6	0.0	40.3	0.3	0.3
250	278	1.3	-0.0	19.8	0.3	0.4
300	280	2.2	-0.0	12.4	0.3	0.5
350	280	3.3	0.0	8.8	0.4	0.6
400	276	4.4	0.1	4.3	0.5	0.5
450	275	4.9	0.0	4.7	0.6	0.3
500	265	5.0	0.0	4.6	0.1	0.2
550	--	--	-0.0	--	--	0.2

10/18/8#4　3:50　10-MIN

ALT M	DIR DEGM/SEC	U M/SEC	W M/SEC	SD DEGM/SEC	SU M/SEC	SW M/SEC
100	239	0.1	0.1	--	0.5	0.4
150	258	0.3	0.1	60.6	0.3	0.5
200	264	0.7	0.1	33.6	0.4	0.5
250	282	1.5	0.2	18.8	0.4	0.6
300	273	2.6	0.3	10.7	0.4	0.6
350	280	3.6	0.2	6.4	0.3	0.6
400	275	4.6	0.3	5.0	0.3	0.4
450	275	4.2	0.1	3.9	0.2	0.3
500	270	4.5	0.1	1.5	0.2	0.2
550	--	--	0.1	--	--	0.1

10/18/8#4　4: 0　10-MIN

ALT M	DIR DEGM/SEC	U M/SEC	W M/SEC	SD DEGM/SEC	SU M/SEC	SW M/SEC
100	346	0.1	0.1	--	0.8	0.4
150	214	0.3	0.1	59.2	0.6	0.6
200	248	0.7	0.2	42.3	0.6	0.6
250	274	1.3	0.2	25.6	0.5	0.6
300	277	2.4	0.2	15.0	0.6	0.7
350	272	3.8	0.2	7.6	0.6	0.7
400	272	4.7	0.2	4.4	0.6	0.5
450	265	4.8	0.2	6.1	0.9	0.3
500	260	3.3	0.1	8.2	2.6	0.2
550	263	1.4	0.2	--	--	0.1

10/18/8#4　4:10　10-MIN

ALT M	DIR DEGM/SEC	U M/SEC	W M/SEC	SD DEGM/SEC	SU M/SEC	SW M/SEC
100	337	0.2	0.0	--	0.7	0.6
150	271	0.6	0.1	50.4	0.6	0.6
200	277	1.0	0.2	36.4	0.7	0.6
250	284	1.5	0.2	24.7	0.8	0.6
300	282	2.7	0.1	14.0	0.7	0.7
350	279	4.0	0.2	8.0	0.8	0.7
400	267	4.6	0.1	3.8	0.4	0.4
450	248	1.4	0.1	52.6	4.0	0.3
500	--	--	0.1	--	--	0.2
550	--	--	0.1	--	--	0.1

10/18/8#4　4:20　10-MIN

ALT M	DIR DEGM/SEC	U M/SEC	W M/SEC	SD DEGM/SEC	SU M/SEC	SW M/SEC
100	253	0.2	0.0	--	0.6	0.5
150	267	0.5	0.0	57.2	0.6	0.6
200	278	0.9	0.0	33.1	0.6	0.5
250	273	2.0	0.1	18.1	0.6	0.6
300	273	3.7	0.1	8.4	0.5	0.6
350	272	4.7	0.1	3.6	0.4	0.4
400	264	4.7	0.1	5.3	0.4	0.2
450	--	--	0.1	--	--	0.2
500	--	--	0.2	--	--	0.1
550	--	--	0.0	--	--	0.0

10/18/8#4　4:30　10-MIN

ALT M	DIR DEGM/SEC	U M/SEC	W M/SEC	SD DEGM/SEC	SU M/SEC	SW M/SEC
100	0	0.4	-0.0	58.4	0.8	0.6
150	262	0.2	0.0	--	0.6	0.5
200	253	1.1	0.1	29.8	0.6	0.6
250	270	2.2	0.0	15.2	0.6	0.7
300	270	4.0	0.0	5.4	0.4	0.5
350	264	4.7	0.1	2.9	0.5	0.2
400	259	4.7	0.1	3.0	0.5	0.2
450	260	5.9	0.1	3.4	0.6	0.1
500	--	--	0.0	--	--	--
550	--	--	--	--	--	--

10/18/8#4　4:40　10-MIN

ALT M	DIR DEGM/SEC	U M/SEC	W M/SEC	SD DEGM/SEC	SU M/SEC	SW M/SEC
100	336	0.3	-0.0	63.9	0.9	0.6
150	273	0.7	-0.0	50.3	0.6	0.6
200	258	1.0	-0.1	30.6	0.7	0.5
250	270	2.1	-0.0	14.6	0.7	0.6
300	270	4.0	-0.1	5.8	0.5	0.6
350	265	4.7	-0.1	3.5	0.4	0.2
400	259	4.2	-0.1	4.2	0.2	0.2
450	262	5.7	-0.1	--	--	0.2
500	--	--	-0.0	--	--	0.0
550	--	--	-0.0	--	--	0.2

10/18/8#4　4:50　10-MIN

ALT M	DIR DEGM/SEC	U M/SEC	W M/SEC	SD DEGM/SEC	SU M/SEC	SW M/SEC
100	299	0.5	0.0	59.4	0.7	0.6
150	273	1.1	-0.0	31.6	0.8	0.6
200	269	1.5	-0.1	19.8	0.7	0.6
250	268	2.6	-0.0	11.8	0.7	0.7
300	267	4.7	-0.0	5.5	0.5	0.5
350	268	4.5	-0.0	2.7	0.3	0.1
400	259	3.9	-0.0	4.2	0.2	0.2
450	264	5.2	0.0	4.8	1.0	0.2
500	--	--	0.0	--	--	0.1
550	--	--	0.0	--	--	0.0

10/18/8#4　5: 0　10-MIN

ALT M	DIR DEGM/SEC	U M/SEC	W M/SEC	SD DEGM/SEC	SU M/SEC	SW M/SEC
100	295	0.3	0.1	--	0.7	0.6
150	270	1.4	0.0	28.6	0.7	0.8
200	261	2.4	0.0	16.2	0.8	0.7
250	269	3.6	0.0	9.9	0.7	0.7
300	270	4.8	0.0	6.0	0.5	0.6
350	271	4.1	-0.0	5.0	0.5	0.2
400	264	4.1	-0.0	3.0	0.3	0.3
450	267	5.2	0.0	3.3	0.6	0.2
500	--	--	-0.0	--	--	0.2
550	--	--	0.0	--	--	--

10/18/8#4　5:10　10-MIN

ALT M	DIR DEGM/SEC	U M/SEC	W M/SEC	SD DEGM/SEC	SU M/SEC	SW M/SEC
100	276	0.4	0.1	63.6	0.8	0.7
150	256	1.8	0.2	22.5	0.8	0.7
200	262	3.0	0.1	14.0	0.8	0.8
250	269	4.0	0.1	9.2	0.8	0.8
300	269	4.6	0.1	6.4	0.5	0.5
350	268	3.9	0.1	5.5	0.3	0.3
400	265	4.2	0.1	2.9	0.4	0.2
450	269	5.4	0.0	2.2	0.7	0.1
500	--	--	0.1	--	--	0.1
550	--	--	-0.1	--	--	0.1

10/18/8#4　5:20　10-MIN

ALT M	DIR DEGM/SEC	U M/SEC	W M/SEC	SD DEGM/SEC	SU M/SEC	SW M/SEC
100	276	0.9	0.2	44.1	0.6	0.8
150	262	2.2	0.2	20.6	0.8	0.7
200	264	2.9	0.0	15.1	0.8	0.7
250	268	3.9	0.1	10.8	0.7	0.8
300	266	5.0	0.1	7.0	0.6	0.6
350	264	4.3	0.1	5.1	0.5	0.3
400	262	4.1	0.1	5.2	0.7	0.2
450	267	4.5	0.0	3.3	0.4	0.1
500	269	6.2	-0.1	--	--	0.2
550	--	--	-0.2	--	--	0.2

10/18/8#4　5:30　10-MIN

ALT M	DIR DEGM/SEC	U M/SEC	W M/SEC	SD DEGM/SEC	SU M/SEC	SW M/SEC
100	274	1.0	0.1	34.1	0.5	0.8
150	264	1.9	0.2	19.8	0.7	0.6
200	266	2.2	0.1	16.6	0.7	0.5
250	268	3.0	0.1	12.8	0.9	0.7
300	265	4.7	0.2	8.2	0.6	0.7
350	262	4.7	0.2	5.8	0.4	0.4
400	260	4.1	0.1	3.0	0.3	0.3
450	254	5.2	0.3	7.4	1.0	0.3
500	--	--	0.0	--	--	0.2
550	--	--	0.2	--	--	--

10/18/8#4　5:40　10-MIN

ALT M	DIR DEGM/SEC	U M/SEC	W M/SEC	SD DEGM/SEC	SU M/SEC	SW M/SEC
100	283	0.4	0.1	64.0	0.5	0.7
150	251	1.4	0.3	23.4	0.6	0.7
200	256	1.9	0.2	18.0	0.7	0.7
250	265	2.9	0.2	12.4	0.7	0.8
300	264	4.4	0.3	7.2	0.7	0.8
350	261	4.3	0.2	4.0	0.4	0.4
400	256	3.6	0.2	4.6	0.3	0.3
450	253	5.3	0.3	3.8	0.4	0.2
500	--	--	0.1	--	--	0.2
550	--	--	0.1	--	--	0.2

第12－2表　（つづき）

10/18/8#4　5:50　10-MIN

ALT M	DIR DEGM	U SECM/SEC	W SECM/SEC	SD DEGM/SEC	SU SEC	SW SEC
100	258	0.2	0.1	--	0.5	0.7
150	247	1.3	0.3	25.7	0.6	0.6
200	258	1.7	0.1	19.1	0.7	0.6
250	262	2.5	0.2	14.7	0.7	0.7
300	264	4.3	0.3	8.3	0.6	0.7
350	254	4.6	0.3	5.3	0.5	0.3
400	246	3.9	0.2	13.0	0.6	0.2
450	256	5.5	0.2	2.3	0.6	0.2
500	--	--	0.1	--	--	0.1
550	--	--	0.2	--	--	0.2

10/18/8#4　6:0　10-MIN

ALT M	DIR DEGM	U SECM/SEC	W SECM/SEC	SD DEGM/SEC	SU SEC	SW SEC
100	257	0.1	0.2	--	0.5	0.7
150	220	0.8	0.3	40.2	0.7	0.6
200	252	1.4	0.3	26.0	0.7	0.7
250	261	2.6	0.5	14.0	0.7	0.8
300	257	4.0	0.6	6.7	0.4	0.5
350	249	3.2	0.2	14.9	0.5	0.4
400	254	3.1	0.2	4.7	0.4	0.2
450	--	--	0.3	--	--	0.0
500	--	--	0.1	--	--	0.0
550	--	--	0.1	--	--	0.2

10/18/8#4　6:10　10-MIN

ALT M	DIR DEGM	U SECM/SEC	W SECM/SEC	SD DEGM/SEC	SU SEC	SW SEC
100	163	0.1	0.0	--	0.9	0.7
150	245	1.0	0.2	33.3	0.6	0.7
200	245	1.9	0.4	20.1	0.7	0.7
250	253	2.9	0.4	11.8	0.6	0.7
300	257	3.5	0.3	8.7	0.5	0.4
350	255	3.0	0.2	5.9	0.3	0.2
400	262	3.0	0.1	2.5	0.4	0.2
450	--	--	0.0	--	--	--
500	--	--	-0.1	--	--	0.1
550	--	--	-0.1	--	--	0.2

10/18/8#4　6:20　10-MIN

ALT M	DIR DEGM	U SECM/SEC	W SECM/SEC	SD DEGM/SEC	SU SEC	SW SEC
100	303	0.4	0.1	58.5	0.6	0.7
150	266	1.1	0.2	29.9	0.6	0.6
200	260	2.2	0.4	13.8	0.5	0.7
250	256	3.0	0.5	8.9	0.6	0.6
300	263	3.5	0.3	6.4	0.3	0.3
350	258	2.9	0.2	8.5	0.4	0.2
400	255	3.5	0.2	7.3	0.6	0.2
450	--	--	--	--	--	--
500	--	--	--	--	--	--
550	--	--	0.1	--	--	0.2

10/18/8#4　6:30　10-MIN

ALT M	DIR DEGM	U SECM/SEC	W SECM/SEC	SD DEGM/SEC	SU SEC	SW SEC
100	214	0.2	0.1	--	0.5	0.7
150	254	0.9	0.3	25.7	0.6	0.6
200	256	1.6	0.4	10.9	0.5	0.5
250	262	2.6	0.5	8.6	0.4	0.6
300	253	4.1	0.6	6.3	0.3	0.4
350	252	3.5	0.5	9.9	0.7	0.2
400	223	4.2	0.5	--	--	0.2
450	--	--	0.6	--	--	0.1
500	--	--	0.8	--	--	--
550	--	--	0.4	--	--	0.2

10/18/8#4　6:40　10-MIN

ALT M	DIR DEGM	U SECM/SEC	W SECM/SEC	SD DEGM/SEC	SU SEC	SW SEC
100	167	0.2	0.1	--	0.7	0.6
150	242	0.3	0.1	56.4	0.5	0.5
200	259	1.1	0.3	16.4	0.6	0.5
250	262	1.9	0.4	8.1	0.5	0.5
300	259	3.0	0.4	7.0	0.3	0.6
350	256	4.0	0.5	4.4	0.3	0.2
400	251	3.5	0.4	3.4	0.2	0.2
450	--	--	0.4	--	--	0.2
500	--	--	0.3	--	--	0.3
550	--	--	0.5	--	--	0.3

10/18/8#4　6:50　10-MIN

ALT M	DIR DEGM	U SECM/SEC	W SECM/SEC	SD DEGM/SEC	SU SEC	SW SEC
100	85	0.1	0.1	--	0.5	0.5
150	32	0.4	0.0	53.1	0.6	0.6
200	358	0.5	0.0	42.4	0.5	0.4
250	272	0.5	0.2	39.9	0.4	0.4
300	260	1.8	0.3	12.5	0.8	0.5
350	252	3.3	0.3	4.6	0.5	0.3
400	259	4.0	0.2	5.9	1.2	0.2
450	--	--	0.1	--	--	0.2
500	--	--	0.0	--	--	0.2
550	253	2.9	0.0	--	--	0.3

10/18/8#4　7:0　10-MIN

ALT M	DIR DEGM	U SECM/SEC	W SECM/SEC	SD DEGM/SEC	SU SEC	SW SEC
100	70	0.2	0.1	--	0.4	0.5
150	52	0.5	-0.0	44.4	0.4	0.6
200	85	0.6	-0.0	54.1	0.6	0.5
250	76	0.6	-0.1	33.8	0.4	0.4
300	265	0.6	0.0	43.8	0.5	0.6
350	259	2.8	0.0	10.0	1.1	0.4
400	252	4.2	0.1	6.1	0.3	0.2
450	--	--	-0.0	--	--	0.0
500	--	--	-0.1	--	--	0.2
550	--	--	-0.1	--	--	0.2

10/18/8#4　7:10　10-MIN

ALT M	DIR DEGM	U SECM/SEC	W SECM/SEC	SD DEGM/SEC	SU SEC	SW SEC
100	14	0.4	-0.0	34.1	0.7	0.5
150	56	0.9	-0.3	28.0	0.5	0.6
200	93	0.9	-0.3	32.0	0.5	0.8
250	107	0.3	-0.2	61.5	0.6	0.7
300	229	1.3	-0.3	31.8	1.2	0.7
350	234	3.0	-0.4	15.4	1.2	0.0
400	299	1.2	-0.0	13.4	0.3	0.3
450	296	1.3	0.0	5.6	0.3	0.2
500	310	1.3	0.0	37.5	0.5	0.2
550	345	3.7	0.0	--	--	0.2

10/18/8#4　7:20　10-MIN

ALT M	DIR DEGM	U SECM/SEC	W SECM/SEC	SD DEGM/SEC	SU SEC	SW SEC
100	33	0.5	-0.1	41.5	0.5	0.6
150	95	0.7	-0.0	37.1	0.4	0.7
200	94	0.8	-0.1	33.0	0.5	0.7
250	148	0.4	-0.1	49.1	0.4	0.6
300	233	0.4	-0.2	47.3	0.4	0.3
350	245	1.1	-0.0	28.1	0.7	0.2
400	313	0.9	-0.1	14.9	0.2	0.2
450	354	1.2	-0.1	23.0	0.4	0.2
500	--	--	-0.1	--	--	0.1
550	--	--	-0.1	--	--	0.1

10/18/8#4　7:30　10-MIN

ALT M	DIR DEGM	U SECM/SEC	W SECM/SEC	SD DEGM/SEC	SU SEC	SW SEC
100	68	0.5	-0.0	48.1	0.4	0.7
150	96	0.6	0.0	36.3	0.5	0.7
200	117	0.6	-0.0	28.1	0.3	0.5
250	133	0.4	-0.0	38.1	0.2	0.3
300	320	1.1	0.2	50.4	2.4	0.4
350	250	1.0	0.1	11.2	0.3	0.1
400	277	0.6	0.0	36.0	0.3	0.2
450	5	1.5	-0.0	18.3	0.5	0.2
500	--	--	0.0	--	--	0.0
550	--	--	0.0	--	--	0.1

10/18/8#4　7:40　10-MIN

ALT M	DIR DEGM	U SECM/SEC	W SECM/SEC	SD DEGM/SEC	SU SEC	SW SEC
100	62	0.5	-0.1	49.1	0.3	0.8
150	97	0.5	0.0	45.3	0.3	0.6
200	106	0.4	0.0	34.3	0.3	0.3
250	86	0.2	0.0	--	0.2	0.2
300	215	0.8	0.1	20.4	0.4	0.2
350	230	0.8	0.0	14.4	0.3	0.2
400	315	0.5	-0.0	53.2	0.5	0.1
450	30	1.0	-0.0	22.0	0.1	0.2
500	--	--	-0.0	--	--	0.0
550	--	--	0.0	--	--	0.1

10/18/8#4　7:50　10-MIN

ALT M	DIR DEGM	U SECM/SEC	W SECM/SEC	SD DEGM/SEC	SU SEC	SW SEC
100	158	0.4	0.4	50.9	0.6	0.8
150	114	0.8	0.2	37.3	0.4	0.7
200	112	0.9	0.1	31.5	0.5	0.6
250	125	0.7	0.0	16.6	0.2	0.3
300	152	0.5	0.0	24.1	0.3	0.2
350	186	0.3	0.0	60.9	0.6	0.3
400	84	0.4	-0.1	25.6	0.5	0.2
450	40	1.5	-0.1	21.2	0.3	0.2
500	--	--	0.0	--	--	--
550	--	--	-0.1	--	--	0.1

10/18/8#4　8:0　10-MIN

ALT M	DIR DEGM	U SECM/SEC	W SECM/SEC	SD DEGM/SEC	SU SEC	SW SEC
100	56	0.3	0.1	--	0.3	0.7
150	94	0.8	0.1	39.5	0.5	0.8
200	101	1.4	0.1	21.9	0.4	0.7
250	83	1.5	-0.0	32.0	0.6	0.5
300	107	1.2	0.0	18.5	0.4	0.3
350	111	0.7	0.1	22.7	0.2	0.3
400	61	1.6	0.0	10.1	0.3	0.2
450	45	2.5	0.0	--	--	0.0
500	68	3.5	0.0	--	--	0.1
550	--	--	0.1	--	--	0.2

10/18/8#4　8:10　10-MIN

ALT M	DIR DEGM	U SECM/SEC	W SECM/SEC	SD DEGM/SEC	SU SEC	SW SEC
100	74	0.2	0.1	--	0.2	0.7
150	113	0.8	0.0	30.2	0.4	0.8
200	115	1.6	-0.1	15.7	0.4	0.7
250	116	1.5	-0.1	13.2	0.3	0.4
300	108	1.5	-0.1	14.8	0.4	0.3
350	94	2.4	-0.1	8.6	0.6	0.2
400	75	1.9	-0.1	10.1	0.5	0.2
450	68	4.3	-0.0	--	--	0.2
500	--	--	0.0	--	--	0.2
550	--	--	0.0	--	--	0.2

10/18/8#4　8:20　10-MIN

ALT M	DIR DEGM	U SECM/SEC	W SECM/SEC	SD DEGM/SEC	SU SEC	SW SEC
100	61	0.4	-0.1	38.4	0.5	0.8
150	129	0.7	-0.0	31.8	0.4	0.8
200	148	1.6	0.0	11.3	0.3	0.6
250	132	1.5	0.0	15.8	0.4	0.4
300	114	1.1	0.0	18.8	0.2	0.4
350	33	1.4	-0.0	15.6	0.3	0.2
400	56	2.1	-0.1	24.6	0.9	0.2
450	62	2.8	0.0	--	--	0.2
500	--	--	0.1	--	--	0.2
550	--	--	0.1	--	--	0.1

10/18/8#4　8:30　10-MIN

ALT M	DIR DEGM	U SECM/SEC	W SECM/SEC	SD DEGM/SEC	SU SEC	SW SEC
100	228	0.5	0.4	39.5	0.5	0.9
150	341	0.4	0.4	46.3	0.5	0.8
200	49	0.6	0.1	42.0	0.6	0.6
250	123	1.3	0.1	25.9	0.4	0.5
300	104	1.2	-0.0	14.0	0.3	0.5
350	66	1.6	-0.0	11.6	0.3	0.3
400	57	2.4	0.0	13.9	0.9	0.2
450	26	2.7	-0.0	--	--	0.2
500	64	3.1	0.0	15.4	0.9	0.2
550	--	--	0.0	--	--	0.1

10/18/8#4　8:40　10-MIN

ALT M	DIR DEGM	U SECM/SEC	W SECM/SEC	SD DEGM/SEC	SU SEC	SW SEC
100	164	0.3	0.4	--	0.5	0.8
150	41	0.4	0.4	54.8	0.5	0.8
200	39	0.9	0.1	31.8	0.6	0.7
250	105	1.0	0.1	28.6	0.3	0.8
300	111	1.4	-0.0	14.7	0.4	0.5
350	73	1.6	0.0	12.6	0.3	0.4
400	44	3.1	-0.0	16.0	0.8	0.2
450	47	3.9	-0.0	22.1	1.5	0.3
500	39	3.7	-0.1	8.8	0.6	0.2
550	62	3.3	-0.0	--	--	0.2

10/18/8#4　8:50　10-MIN

ALT M	DIR DEGM	U SECM/SEC	W SECM/SEC	SD DEGM/SEC	SU SEC	SW SEC
100	29	0.4	-0.1	40.5	0.5	0.6
150	17	0.3	-0.2	53.1	0.6	0.7
200	318	0.3	-0.2	53.9	0.5	0.7
250	148	0.3	-0.0	52.4	0.4	0.7
300	139	1.2	0.1	15.9	0.3	0.4
350	101	1.1	0.0	15.8	0.3	0.2
400	72	2.5	0.0	11.0	0.8	0.2
450	64	3.0	0.1	8.8	0.7	0.3
500	82	6.9	-0.0	--	--	0.2
550	--	--	0.0	--	--	0.2

10/18/8#4　9:0　10-MIN

ALT M	DIR DEGM	U SECM/SEC	W SECM/SEC	SD DEGM/SEC	SU SEC	SW SEC
100	1	0.3	-0.1	--	0.4	0.7
150	351	0.3	-0.1	--	0.5	0.8
200	129	0.1	-0.1	--	0.4	0.7
250	146	0.7	-0.0	24.9	0.3	0.7
300	136	1.4	-0.0	18.9	0.5	0.3
350	128	1.1	0.0	26.5	0.5	0.2
400	100	1.4	-0.0	22.4	0.7	0.2
450	54	0.6	-0.1	--	--	0.2
500	--	--	-0.1	--	--	0.1
550	--	--	-0.0	--	--	0.2

10/18/8#4　9:10　10-MIN

ALT M	DIR DEGM	U SECM/SEC	W SECM/SEC	SD DEGM/SEC	SU SEC	SW SEC
100	315	0.3	-0.0	--	0.3	0.8
150	14	0.3	-0.0	--	0.6	0.9
200	110	0.2	-0.0	--	0.3	0.8
250	120	0.8	-0.0	23.9	0.3	0.5
300	134	1.0	0.0	14.4	0.2	0.3
350	144	0.6	0.0	25.2	0.3	0.2
400	96	1.6	-0.0	--	--	0.2
450	--	--	-0.0	--	--	0.2
500	--	--	-0.0	--	--	0.2
550	--	--	-0.0	--	--	0.2

第12－2表　（つづき）

10/18/8■4　9:20　10-MIN

ALT M	DIR DEGM/SEC	U CM/SEC	W CM/SEC	SD DEGM/SEC	SU DEGM/SEC	SW DEGM/SEC
100	250	0.5	0.3	45.2	0.4	0.8
150	354	0.3	0.5	54.1	0.7	0.8
200	38	0.7	0.1	36.5	0.6	0.8
250	92	0.8	-0.1	31.3	0.4	0.7
300	131	1.4	-0.0	18.0	0.4	0.4
350	115	1.5	-0.0	19.3	0.4	0.2
400	106	2.0	-0.0	--	--	0.2
450	--	--	-0.0	--	--	0.2
500	--	--	-0.1	--	--	0.1
550	--	--	-0.1	--	--	0.2

10/18/8■4　9:30　10-MIN

ALT M	DIR DEGM/SEC	U CM/SEC	W CM/SEC	SD DEGM/SEC	SU DEGM/SEC	SW DEGM/SEC
100	223	1.1	0.7	19.2	0.4	0.8
150	260	0.7	0.6	37.6	0.5	0.9
200	263	0.4	0.4	56.7	0.4	0.9
250	81	0.3	-0.1	60.5	0.3	0.8
300	125	1.3	-0.2	16.6	0.3	0.7
350	140	1.5	-0.1	23.4	0.5	0.3
400	110	2.4	-0.1	7.5	0.2	0.2
450	--	--	0.0	--	--	0.2
500	--	--	0.0	--	--	0.2
550	--	--	0.0	--	--	0.2

10/18/8■4　9:40　10-MIN

ALT M	DIR DEGM/SEC	U CM/SEC	W CM/SEC	SD DEGM/SEC	SU DEGM/SEC	SW DEGM/SEC
100	230	0.6	-0.1	40.5	0.6	0.8
150	282	0.6	0.0	47.0	0.5	0.8
200	254	0.2	0.1	--	0.8	0.7
250	128	1.1	0.1	30.2	0.4	0.7
300	137	2.2	0.2	19.9	0.6	0.6
350	132	2.1	0.1	22.4	0.3	0.3
400	100	8.3	0.1	--	--	0.2
450	107	5.5	0.1	--	--	0.2
500	--	--	-0.1	--	--	0.2
550	--	--	-0.2	--	--	0.1

10/18/8■4　9:50　10-MIN

ALT M	DIR DEGM/SEC	U CM/SEC	W CM/SEC	SD DEGM/SEC	SU DEGM/SEC	SW DEGM/SEC
100	264	0.8	0.1	40.2	0.4	0.9
150	228	0.7	0.1	42.4	0.6	0.9
200	143	0.6	-0.2	42.1	0.7	0.8
250	133	1.5	-0.3	20.7	0.7	0.8
300	138	2.5	-0.2	13.0	0.6	0.7
350	126	3.3	-0.5	12.1	0.6	0.6
400	125	3.6	-0.4	8.3	0.6	0.4
450	112	5.4	-0.3	--	--	0.3
500	--	--	-0.5	--	--	0.3
550	--	--	-0.5	--	--	0.1

10/18/8■4　10: 0　10-MIN

ALT M	DIR DEGM/SEC	U CM/SEC	W CM/SEC	SD DEGM/SEC	SU DEGM/SEC	SW DEGM/SEC
100	121	0.2	-0.1	--	0.5	0.8
150	115	0.5	-0.2	54.6	0.6	0.8
200	123	1.0	-0.0	30.8	0.5	0.8
250	136	2.2	0.1	13.2	0.6	0.7
300	135	3.0	-0.0	10.0	0.5	0.6
350	130	3.9	0.1	8.1	0.6	0.4
400	126	4.5	0.2	8.0	0.8	0.3
450	114	5.8	0.1	19.6	0.6	0.4
500	--	--	0.0	--	--	0.4
550	118	6.6	-0.0	--	--	0.3

10/18/8■4　10:10　10-MIN

ALT M	DIR DEGM/SEC	U CM/SEC	W CM/SEC	SD DEGM/SEC	SU DEGM/SEC	SW DEGM/SEC
100	229	0.3	0.2	--	0.7	0.9
150	314	0.2	0.1	--	0.6	0.9
200	146	0.5	0.2	52.9	0.7	0.8
250	141	1.5	0.2	26.5	0.8	0.7
300	138	2.7	0.1	15.5	0.7	0.7
350	144	3.7	0.2	10.3	0.7	0.6
400	135	4.9	0.3	17.4	1.1	0.4
450	129	5.5	0.1	15.3	1.1	0.5
500	--	--	-0.2	--	--	0.5
550	120	8.2	-0.0	--	--	0.1

10/18/8■4　10:20　10-MIN

ALT M	DIR DEGM/SEC	U CM/SEC	W CM/SEC	SD DEGM/SEC	SU DEGM/SEC	SW DEGM/SEC
100	319	0.4	-0.5	54.4	0.5	0.8
150	343	0.2	-0.5	--	0.6	0.8
200	100	0.4	-0.2	66.0	0.5	0.8
250	141	1.4	0.3	23.1	0.6	0.8
300	137	2.4	0.3	19.8	0.8	0.7
350	134	3.4	0.1	8.6	0.6	0.6
400	135	4.5	0.1	17.1	1.1	0.6
450	132	5.1	-0.0	27.8	1.5	0.5
500	115	7.7	-0.1	2.6	1.4	0.4
550	128	6.5	-0.2	--	--	0.5

10/18/8■4　10:30　10-MIN

ALT M	DIR DEGM/SEC	U CM/SEC	W CM/SEC	SD DEGM/SEC	SU DEGM/SEC	SW DEGM/SEC
100	272	0.9	-0.2	30.9	0.5	0.9
150	244	1.0	0.0	35.4	0.6	0.9
200	193	0.4	-0.2	52.9	1.0	0.9
250	170	1.4	0.3	25.2	1.0	0.8
300	167	2.6	0.5	23.2	1.0	0.7
350	161	2.7	0.5	23.7	0.7	0.7
400	148	2.9	0.5	20.4	0.9	0.6
450	134	4.1	0.5	24.5	1.6	0.5
500	146	4.0	0.5	3.7	1.0	0.4
550	--	--	0.5	--	--	0.3

10/18/8■4　10:40　10-MIN

ALT M	DIR DEGM/SEC	U CM/SEC	W CM/SEC	SD DEGM/SEC	SU DEGM/SEC	SW DEGM/SEC
100	279	0.8	-0.2	40.2	0.7	1.0
150	278	0.9	-0.4	37.5	0.6	0.9
200	215	0.4	-0.4	58.2	0.7	0.9
250	141	0.8	-0.4	38.4	0.7	0.8
300	147	1.1	-0.3	31.6	0.8	0.8
350	170	2.0	0.1	23.8	0.7	0.6
400	158	2.8	0.3	20.2	0.7	0.7
450	146	3.1	0.3	18.9	0.9	0.6
500	128	3.8	0.2	31.6	0.4	0.5
550	119	5.5	0.2	--	--	0.5

10/18/8■4　10:50　10-MIN

ALT M	DIR DEGM/SEC	U CM/SEC	W CM/SEC	SD DEGM/SEC	SU DEGM/SEC	SW DEGM/SEC
100	270	0.8	-0.1	36.5	0.5	0.9
150	277	1.0	-0.3	35.1	0.8	0.9
200	271	0.7	-0.3	41.9	0.7	0.8
250	--	--	-0.2	--	0.5	0.7
300	106	0.7	-0.0	53.2	0.5	0.5
350	130	1.0	0.1	25.4	0.5	0.5
400	129	2.1	0.2	23.7	0.7	0.5
450	135	2.3	0.3	14.6	0.5	0.4
500	128	4.2	0.4	--	--	0.3
550	162	2.4	0.6	--	--	0.4

10/18/8■4　11: 0　10-MIN

ALT M	DIR DEGM/SEC	U CM/SEC	W CM/SEC	SD DEGM/SEC	SU DEGM/SEC	SW DEGM/SEC
100	312	0.5	-0.3	42.4	0.4	1.0
150	306	0.7	-0.1	45.1	0.6	0.9
200	342	0.6	-0.1	52.0	0.7	0.8
250	59	0.4	-0.0	57.1	0.8	0.6
300	155	0.7	0.3	43.8	0.6	0.6
350	149	1.8	0.4	32.7	0.7	0.6
400	140	2.5	0.4	24.2	0.8	0.7
450	150	2.7	0.4	26.3	0.5	0.6
500	163	4.0	0.6	37.0	0.9	0.7
550	172	2.4	0.7	49.7	0.4	0.6

10/18/8■4　11:10　10-MIN

ALT M	DIR DEGM/SEC	U CM/SEC	W CM/SEC	SD DEGM/SEC	SU DEGM/SEC	SW DEGM/SEC
100	238	0.3	-0.1	60.2	0.6	0.8
150	202	0.6	-0.0	56.4	0.7	1.0
200	185	1.0	0.2	33.4	1.1	0.8
250	171	1.7	0.3	34.8	1.5	0.8
300	170	2.5	0.6	25.8	1.2	0.7
350	166	2.9	0.5	18.8	1.2	0.5
400	147	3.4	0.4	17.1	1.0	0.5
450	146	5.0	0.4	27.6	1.6	0.6
500	153	4.5	0.4	26.1	1.1	0.5
550	158	6.7	0.4	22.2	1.5	0.5

10/18/8■4　11:20　10-MIN

ALT M	DIR DEGM/SEC	U CM/SEC	W CM/SEC	SD DEGM/SEC	SU DEGM/SEC	SW DEGM/SEC
100	179	1.0	-0.0	32.0	0.9	0.9
150	167	2.4	0.1	18.0	1.1	0.9
200	161	2.8	0.1	14.8	1.0	0.9
250	162	3.2	0.0	10.0	0.8	0.9
300	160	3.3	0.1	17.5	1.0	1.0
350	161	3.4	0.2	16.4	0.7	0.9
400	149	2.9	-0.1	34.3	1.4	1.0
450	163	4.0	-0.0	14.3	1.5	0.8
500	--	--	-0.2	--	--	0.9
550	--	--	-0.4	--	--	0.9

10/18/8■4　11:30　10-MIN

ALT M	DIR DEGM/SEC	U CM/SEC	W CM/SEC	SD DEGM/SEC	SU DEGM/SEC	SW DEGM/SEC
100	146	1.3	-0.4	19.5	0.7	0.7
150	151	2.8	-0.5	13.1	0.8	0.8
200	145	2.8	-0.5	14.5	0.9	0.6
250	140	3.1	-0.5	11.7	0.6	0.6
300	135	3.2	-0.4	14.5	0.6	0.6
350	130	3.5	-0.4	16.0	0.7	0.7
400	123	3.3	-0.5	16.5	0.8	0.7
450	119	3.9	-0.4	23.7	1.3	0.8
500	111	5.3	-0.2	--	--	0.9
550	--	--	-0.3	--	--	0.8

10/18/8■4　11:40　10-MIN

ALT M	DIR DEGM/SEC	U CM/SEC	W CM/SEC	SD DEGM/SEC	SU DEGM/SEC	SW DEGM/SEC
100	156	1.2	-0.3	21.3	0.8	0.8
150	157	2.9	-0.4	8.6	0.7	0.7
200	155	3.2	-0.5	9.4	0.6	0.7
250	154	3.3	-0.4	11.6	0.7	0.7
300	142	3.3	-0.4	10.4	0.7	0.8
350	145	3.3	-0.1	11.4	0.8	0.7
400	147	3.6	0.0	23.3	1.5	0.7
450	130	3.6	-0.3	40.3	0.7	1.0
500	--	--	-0.2	--	--	0.9
550	162	2.5	-0.3	--	--	0.7

10/18/8■4　11:50　10-MIN

ALT M	DIR DEGM/SEC	U CM/SEC	W CM/SEC	SD DEGM/SEC	SU DEGM/SEC	SW DEGM/SEC
100	127	1.2	-0.1	29.7	0.6	0.8
150	146	2.3	-0.0	16.8	0.7	0.9
200	143	2.7	-0.2	18.0	0.8	1.1
250	134	2.8	-0.3	18.0	0.8	1.1
300	142	3.2	-0.2	17.6	0.8	0.9
350	132	3.0	-0.3	14.9	0.7	0.9
400	124	3.3	-0.3	21.2	0.9	0.6
450	129	3.7	-0.1	19.8	1.1	0.5
500	149	3.7	0.2	13.8	1.8	0.6
550	140	6.2	0.2	--	--	0.6

10/18/8■4　12: 0　10-MIN

ALT M	DIR DEGM/SEC	U CM/SEC	W CM/SEC	SD DEGM/SEC	SU DEGM/SEC	SW DEGM/SEC
100	132	1.4	-0.4	26.3	0.7	0.7
150	140	2.6	-0.3	19.7	0.9	0.8
200	140	3.1	-0.2	20.8	1.0	0.8
250	138	3.2	-0.2	18.8	0.9	0.7
300	133	3.3	-0.2	20.2	1.0	0.7
350	133	3.7	-0.1	22.5	1.0	0.9
400	132	3.8	-0.2	19.3	0.9	0.7
450	136	3.4	-0.3	28.3	1.6	0.7
500	142	5.8	-0.1	24.6	2.4	0.6
550	120	4.3	-0.3	15.3	2.0	0.5

10/18/8■4　12:10　10-MIN

ALT M	DIR DEGM/SEC	U CM/SEC	W CM/SEC	SD DEGM/SEC	SU DEGM/SEC	SW DEGM/SEC
100	148	1.4	-0.3	25.8	0.8	0.9
150	137	2.2	-0.6	22.5	0.9	0.9
200	135	2.6	-0.4	17.8	0.8	0.9
250	135	2.9	-0.4	14.5	0.7	0.8
300	132	3.3	-0.6	12.3	0.7	0.7
350	133	4.1	-0.5	9.6	0.7	0.7
400	140	3.8	-0.3	16.9	1.2	0.7
450	141	4.6	-0.4	14.7	1.2	0.6
500	123	8.2	-0.7	25.2	0.3	0.3
550	--	--	-0.4	--	--	0.3

10/18/8■4　12:20　10-MIN

ALT M	DIR DEGM/SEC	U CM/SEC	W CM/SEC	SD DEGM/SEC	SU DEGM/SEC	SW DEGM/SEC
100	143	1.4	-0.2	22.9	0.7	0.8
150	139	2.0	-0.1	17.3	0.7	0.7
200	133	2.3	-0.1	18.0	0.7	0.7
250	134	2.3	-0.1	17.6	0.7	0.6
300	136	2.8	0.1	12.4	0.7	0.6
350	135	3.0	0.0	11.1	0.6	0.6
400	137	4.0	-0.1	8.0	0.6	0.6
450	138	4.3	-0.2	15.8	0.9	0.6
500	136	5.5	-0.3	21.7	1.5	0.6
550	146	9.2	-0.2	--	--	0.5

10/18/8■4　12:30　10-MIN

ALT M	DIR DEGM/SEC	U CM/SEC	W CM/SEC	SD DEGM/SEC	SU DEGM/SEC	SW DEGM/SEC
100	145	1.5	-0.0	27.0	0.8	0.9
150	145	2.4	-0.2	24.1	1.0	0.9
200	134	2.6	-0.5	26.2	1.0	0.9
250	136	2.6	-0.3	22.7	1.0	0.8
300	141	2.8	-0.2	16.1	0.9	0.9
350	128	2.8	-0.3	17.6	1.0	0.8
400	132	3.0	-0.4	24.4	1.0	0.7
450	129	3.5	-0.6	23.2	1.1	0.6
500	127	4.0	-0.7	8.5	0.7	0.5
550	112	4.3	-0.7	15.0	0.6	0.5

10/18/8■4　12:40　10-MIN

ALT M	DIR DEGM/SEC	U CM/SEC	W CM/SEC	SD DEGM/SEC	SU DEGM/SEC	SW DEGM/SEC
100	170	1.6	-0.1	23.8	0.8	0.9
150	173	2.5	-0.1	17.5	0.9	0.8
200	171	3.2	-0.0	17.6	1.0	0.9
250	163	3.4	-0.0	16.7	1.2	0.7
300	159	3.3	-0.1	20.8	1.2	0.7
350	151	3.0	-0.1	28.9	1.4	0.7
400	146	3.4	0.1	25.5	1.2	0.6
450	146	3.5	0.2	21.3	1.2	0.6
500	140	3.7	0.4	17.9	1.2	0.5
550	131	4.1	0.4	30.5	1.3	0.6

第12－2表　（つづき）

?
10/18/8#4　12:50　10-MIN

ALT M	DIR DEG	U M/SEC	W M/SEC	SD DEG	SU M/SEC	SW M/SEC
100	177	1.7	0.0	20.0	0.8	0.8
150	167	2.5	-0.2	17.3	0.9	0.8
200	163	3.2	-0.3	12.3	0.8	0.7
250	157	3.5	-0.4	13.3	0.8	0.7
300	149	3.5	-0.5	11.4	0.7	0.6
350	148	3.3	-0.4	16.2	0.8	0.7
400	149	3.4	-0.3	20.7	0.9	0.7
450	143	3.0	-0.1	27.1	1.0	0.9
500	145	2.8	-0.0	40.6	2.2	1.0
550	154	3.7	0.2	28.6	2.4	1.0

?
10/18/8#4　13: 0　10-MIN

ALT M	DIR DEG	U M/SEC	W M/SEC	SD DEG	SU M/SEC	SW M/SEC
100	175	1.6	-0.4	24.1	1.0	0.8
150	166	2.5	-0.8	17.1	1.0	0.8
200	161	3.4	-0.9	14.5	0.9	0.8
250	157	3.8	-0.9	11.5	0.9	0.7
300	154	3.5	-0.8	14.5	0.8	0.6
350	149	3.6	-0.7	15.9	0.8	0.6
400	145	3.4	-0.5	17.3	0.7	0.6
450	138	3.8	-0.4	17.1	0.8	0.5
500	134	3.9	-0.3	25.5	1.2	0.5
550	112	4.0	-0.2	36.0	1.4	0.6

?
10/18/8#4　13:10　10-MIN

ALT M	DIR DEG	U M/SEC	W M/SEC	SD DEG	SU M/SEC	SW M/SEC
100	160	1.4	-0.4	23.4	0.9	0.7
150	161	2.8	-0.5	15.0	1.0	0.7
200	154	3.1	-0.7	16.3	0.8	0.7
250	151	3.8	-0.8	14.6	0.8	0.6
300	144	3.9	-1.0	13.1	0.7	0.6
350	143	3.8	-0.9	9.9	0.6	0.5
400	136	3.7	-1.0	10.0	0.5	0.4
450	127	3.7	-1.0	16.2	0.9	0.5
500	122	4.0	-1.1	8.9	0.8	0.5
550	123	3.4	-1.0	33.8	1.6	0.6

?
10/18/8#4　13:20　10-MIN

ALT M	DIR DEG	U M/SEC	W M/SEC	SD DEG	SU M/SEC	SW M/SEC
100	167	1.3	-0.4	25.1	0.9	0.7
150	166	2.4	-0.5	20.3	1.0	0.7
200	159	2.9	-0.6	16.0	0.8	0.6
250	153	3.1	-0.7	20.6	0.8	0.6
300	150	3.6	-0.7	16.2	0.7	0.5
350	143	3.6	-0.9	15.9	0.7	0.6
400	145	3.8	-0.9	10.1	0.5	0.6
450	140	4.1	-0.8	16.6	0.8	0.7
500	130	3.9	-0.8	20.7	1.0	0.7
550	122	4.6	-1.0	29.8	0.7	0.4

?
10/18/8#4　13:30　10-MIN

ALT M	DIR DEG	U M/SEC	W M/SEC	SD DEG	SU M/SEC	SW M/SEC
100	177	1.5	-0.4	20.7	0.9	0.7
150	164	2.5	-0.6	15.1	0.9	0.7
200	149	2.8	-0.9	16.2	0.8	0.6
250	151	3.5	-0.8	15.3	0.9	0.6
300	151	3.9	-0.8	14.7	0.8	0.5
350	146	4.0	-0.9	14.1	0.7	0.5
400	134	4.0	-1.1	10.3	0.6	0.5
450	138	4.0	-1.0	8.3	0.6	0.4
500	135	4.8	-0.9	11.8	1.1	0.6
550	142	3.7	-0.7	31.9	1.0	0.7

?
10/18/8#4　13:40　10-MIN

ALT M	DIR DEG	U M/SEC	W M/SEC	SD DEG	SU M/SEC	SW M/SEC
100	177	1.0	-0.4	26.3	0.9	0.6
150	162	2.4	-0.6	14.2	0.9	0.5
200	157	3.2	-0.8	10.7	0.7	0.5
250	151	3.7	-1.0	8.6	0.6	0.4
300	150	4.0	-0.9	9.0	0.5	0.4
350	147	4.2	-0.9	8.1	0.5	0.4
400	141	4.0	-0.9	7.8	0.5	0.4
450	134	4.1	-0.8	8.7	0.5	0.4
500	130	4.7	-0.9	26.3	2.0	0.8
550	147	4.3	-1.0	16.5	0.7	0.5

?
10/18/8#4　13:50　10-MIN

ALT M	DIR DEG	U M/SEC	W M/SEC	SD DEG	SU M/SEC	SW M/SEC
100	163	1.2	-0.2	24.3	0.9	0.7
150	163	2.9	-0.3	11.7	0.8	0.7
200	165	3.8	-0.4	9.4	0.8	0.6
250	163	4.4	-0.5	11.3	0.7	0.4
300	159	4.1	-0.5	11.6	0.7	0.4
350	156	4.3	-0.6	13.2	0.8	0.4
400	155	4.6	-0.5	14.7	1.0	0.4
450	134	4.6	-0.7	24.7	1.8	0.4
500	136	3.8	-0.8	12.3	0.8	0.4
550	147	5.2	-0.9	--	--	0.3

?
10/18/8#4　14: 0　10-MIN

ALT M	DIR DEG	U M/SEC	W M/SEC	SD DEG	SU M/SEC	SW M/SEC
100	145	1.4	-0.3	24.3	0.8	0.7
150	154	2.8	-0.4	13.9	0.8	0.7
200	156	3.6	-0.4	10.0	0.7	0.6
250	160	4.3	-0.3	9.9	0.6	0.5
300	158	4.2	-0.4	13.3	0.7	0.5
350	149	4.2	-0.6	10.8	0.5	0.6
400	154	4.6	-0.6	11.9	0.6	0.5
450	147	4.7	-0.6	15.6	0.3	0.5
500	142	5.0	-0.5	4.5	0.4	0.5
550	--	--	-0.6	--	--	0.4

?
10/18/8#4　14:10　10-MIN

ALT M	DIR DEG	U M/SEC	W M/SEC	SD DEG	SU M/SEC	SW M/SEC
100	164	1.5	-0.2	18.5	0.8	0.6
150	152	3.0	-0.3	11.6	0.8	0.7
200	151	3.2	-0.4	14.4	1.1	0.5
250	150	3.9	-0.4	7.9	0.6	0.6
300	149	4.1	-0.4	8.4	0.6	0.6
350	149	4.4	-0.3	6.2	0.5	0.5
400	156	4.5	-0.2	10.5	0.5	0.6
450	173	4.7	-0.2	12.0	0.8	0.6
500	150	5.0	-0.3	--	--	0.3
550	--	--	-0.0	--	--	0.4

?
10/18/8#4　14:20　10-MIN

ALT M	DIR DEG	U M/SEC	W M/SEC	SD DEG	SU M/SEC	SW M/SEC
100	136	1.2	-0.2	31.9	0.7	0.6
150	145	3.0	-0.3	14.0	0.8	0.6
200	150	3.9	-0.5	11.8	0.8	0.6
250	154	4.6	-0.5	9.1	0.7	0.5
300	150	4.6	-0.7	12.2	0.9	0.6
350	156	5.1	-0.7	9.0	0.7	0.4
400	151	4.6	-0.8	12.2	0.4	0.3
450	158	5.4	-0.7	12.6	1.3	0.3
500	153	4.6	-0.6	8.5	0.7	0.2
550	--	--	-0.4	--	--	0.2

?
10/18/8#4　14:30　10-MIN

ALT M	DIR DEG	U M/SEC	W M/SEC	SD DEG	SU M/SEC	SW M/SEC
100	128	1.7	-0.4	25.9	0.6	0.6
150	139	3.2	-0.5	13.2	0.7	0.6
200	145	4.2	-0.6	9.9	0.8	0.5
250	150	4.7	-0.5	6.2	0.5	0.4
300	152	5.2	-0.5	7.5	0.5	0.4
350	154	5.6	-0.5	5.7	0.7	0.3
400	145	5.7	-0.7	19.9	0.4	0.5
450	157	6.7	-0.5	--	--	0.3
500	--	--	-0.5	--	--	0.2
550	--	--	-0.2	--	--	0.3

?
10/18/8#4　14:40　10-MIN

ALT M	DIR DEG	U M/SEC	W M/SEC	SD DEG	SU M/SEC	SW M/SEC
100	141	1.5	-0.2	24.7	0.7	0.6
150	140	3.5	-0.3	11.0	0.7	0.7
200	143	4.0	-0.3	17.1	1.3	0.6
250	153	5.1	-0.4	7.8	0.6	0.5
300	153	5.1	-0.5	6.9	0.5	0.4
350	153	4.8	-0.7	10.9	0.6	0.5
400	155	5.6	-0.7	11.8	0.6	0.4
450	183	4.7	-0.6	24.4	1.8	0.2
500	192	5.7	-0.6	--	--	0.2
550	--	--	-0.7	--	--	0.4

?
10/18/8#4　14:50　10-MIN

ALT M	DIR DEG	U M/SEC	W M/SEC	SD DEG	SU M/SEC	SW M/SEC
100	169	1.1	-0.2	24.1	0.9	0.5
150	144	3.3	-0.3	10.6	0.8	0.6
200	147	2.9	-0.4	18.2	1.4	0.4
250	156	5.2	-0.4	7.4	0.6	0.4
300	155	5.5	-0.5	6.3	0.4	0.4
350	167	6.3	-0.4	11.2	0.9	0.5
400	165	6.3	-0.6	--	--	0.4
450	--	--	-0.5	--	--	0.6
500	--	--	-0.9	--	--	0.4
550	--	--	-0.6	--	--	--

?
10/18/8#4　15: 0　10-MIN

ALT M	DIR DEG	U M/SEC	W M/SEC	SD DEG	SU M/SEC	SW M/SEC
100	160	1.4	-0.2	17.3	0.9	0.6
150	154	3.4	-0.3	11.1	0.9	0.6
200	155	4.3	-0.4	11.1	0.8	0.5
250	153	4.7	-0.3	12.9	0.8	0.5
300	149	4.8	-0.1	7.5	0.6	0.6
350	151	4.6	0.1	11.4	0.9	0.6
400	146	4.8	0.4	18.5	0.6	0.6
450	184	4.8	0.5	--	--	0.6
500	--	--	0.6	--	--	0.6
550	--	--	0.5	--	--	0.7

?
10/18/8#4　15:10　10-MIN

ALT M	DIR DEG	U M/SEC	W M/SEC	SD DEG	SU M/SEC	SW M/SEC
100	153	1.5	-0.2	27.8	1.0	0.7
150	147	3.2	-0.4	13.2	0.8	0.6
200	151	4.3	-0.5	9.8	0.9	0.6
250	154	5.4	-0.5	7.1	0.7	0.6
300	157	5.4	-0.5	8.3	0.7	0.6
350	157	5.8	-0.5	5.5	0.7	0.6
400	160	5.7	-0.7	6.7	0.7	0.5
450	159	5.6	-0.9	5.8	0.5	0.4
500	--	--	-0.9	--	--	0.5
550	--	--	-0.7	--	--	0.5

?
10/18/8#4　15:20　10-MIN

ALT M	DIR DEG	U M/SEC	W M/SEC	SD DEG	SU M/SEC	SW M/SEC
100	147	1.5	-0.3	25.5	0.9	0.7
150	150	3.1	-0.3	12.2	0.9	0.6
200	149	4.2	-0.4	8.5	0.8	0.5
250	146	4.8	-0.5	7.3	0.6	0.5
300	147	4.9	-0.4	6.9	0.6	0.4
350	150	5.5	-0.3	7.6	0.5	0.3
400	149	5.0	-0.4	14.5	0.3	0.4
450	151	5.5	-0.6	12.8	1.0	0.3
500	177	4.6	-0.7	33.9	1.1	0.3
550	--	--	-0.7	--	--	0.2

?
10/18/8#4　15:30　10-MIN

ALT M	DIR DEG	U M/SEC	W M/SEC	SD DEG	SU M/SEC	SW M/SEC
100	133	2.0	0.1	21.0	0.7	0.7
150	132	3.3	0.1	15.0	0.9	0.7
200	133	4.1	0.0	13.3	0.9	0.6
250	133	4.6	0.0	11.9	0.8	0.5
300	133	4.8	0.0	10.8	0.8	0.5
350	141	5.4	0.2	8.1	0.8	0.5
400	148	6.2	0.2	8.5	1.0	0.3
450	150	6.9	0.1	9.6	0.8	0.1
500	141	4.6	-0.2	--	--	0.1
550	--	--	-0.5	--	--	0.3

?
10/18/8#4　15:40　10-MIN

ALT M	DIR DEG	U M/SEC	W M/SEC	SD DEG	SU M/SEC	SW M/SEC
100	132	2.2	0.2	19.9	0.8	0.8
150	127	3.6	0.1	12.6	0.8	0.8
200	125	4.0	0.1	12.0	0.8	0.7
250	130	4.4	0.1	10.5	0.8	0.6
300	133	4.9	0.2	9.2	0.7	0.6
350	128	5.5	-0.1	8.7	0.8	0.3
400	131	6.4	-0.2	6.9	0.6	0.2
450	140	6.5	-0.2	21.0	2.1	0.1
500	135	6.7	-0.3	--	--	0.3
550	--	--	-0.4	--	--	0.2

?
10/18/8#4　15:50　10-MIN

ALT M	DIR DEG	U M/SEC	W M/SEC	SD DEG	SU M/SEC	SW M/SEC
100	121	1.3	-0.1	33.9	0.7	0.5
150	134	3.2	-0.2	15.6	1.0	0.5
200	132	3.9	-0.3	19.2	1.2	0.4
250	143	6.2	-0.3	8.9	0.9	0.4
300	140	6.4	-0.5	8.5	0.8	0.3
350	138	6.6	-0.6	13.4	1.4	0.2
400	143	6.9	-0.5	21.8	2.4	0.0
450	--	--	-0.5	--	--	0.3
500	--	--	-0.8	--	--	0.4
550	--	--	-0.8	--	--	0.0

?
10/18/8#4　16: 0　10-MIN

ALT M	DIR DEG	U M/SEC	W M/SEC	SD DEG	SU M/SEC	SW M/SEC
100	120	1.5	-0.1	28.4	0.7	0.5
150	131	2.9	-0.2	24.6	1.2	0.4
200	94	2.5	-0.5	38.5	0.5	0.3
250	148	7.8	-0.6	3.5	0.5	0.2
300	144	7.5	-0.6	5.0	0.8	0.2
350	142	8.0	-0.6	20.4	2.8	0.3
400	131	7.0	-0.7	--	--	0.3
450	--	--	-0.6	--	--	0.1
500	--	--	-0.5	--	--	--
550	--	--	--	--	--	--

?
10/18/8#4　16:10　10-MIN

ALT M	DIR DEG	U M/SEC	W M/SEC	SD DEG	SU M/SEC	SW M/SEC
100	130	2.2	-0.1	23.4	0.8	0.6
150	141	4.3	-0.1	10.5	0.9	0.4
200	140	4.9	-0.2	15.0	1.5	0.3
250	146	7.6	-0.4	4.3	0.6	0.3
300	143	8.0	-0.5	4.0	0.5	0.4
350	145	9.0	-0.7	--	--	0.3
400	--	--	-0.3	--	--	--
450	--	--	-0.6	--	--	0.1
500	--	--	-0.5	--	--	--
550	--	--	-1.1	--	--	--

?

第12－2表　（つづき）

10/18/8#4　16:20　10-MIN

ALT M	DIR DEGM/SEC	U M/SEC	W M/SEC	SD DEGM/SEC	SU M/SEC	SW M/SEC
100	113	1.5	-0.3	31.6	0.6	0.6
150	133	3.6	-0.4	14.5	0.9	0.5
200	65	3.0	-0.5	6.5	0.4	0.3
250	143	8.0	-0.6	3.2	0.4	0.3
300	141	8.2	-0.7	3.6	0.5	0.4
350	143	8.3	-0.9	3.7	0.5	0.3
400	--	--	-1.1	--	--	0.0
450	--	--	-1.1	--	--	--
500	--	--	--	--	--	--
550	--	--	--	--	--	--

10/18/8#4　16:30　10-MIN

ALT M	DIR DEGM/SEC	U M/SEC	W M/SEC	SD DEGM/SEC	SU M/SEC	SW M/SEC
100	109	1.6	-0.4	31.0	0.7	0.7
150	116	2.3	-0.5	36.9	0.9	0.4
200	67	2.7	-0.7	39.0	0.4	0.4
250	145	8.1	-0.6	2.9	0.4	0.3
300	142	8.2	-0.7	2.1	0.2	0.4
350	144	10.5	-0.8	--	--	0.2
400	--	--	--	--	--	--
450	--	--	--	--	--	--
500	--	--	--	--	--	--
550	--	--	--	--	--	--

10/18/8#4　16:40　10-MIN

ALT M	DIR DEGM/SEC	U M/SEC	W M/SEC	SD DEGM/SEC	SU M/SEC	SW M/SEC
100	98	2.2	-0.3	24.1	1.0	0.6
150	131	4.0	-0.3	20.4	1.3	0.5
200	78	3.6	-0.4	6.3	0.5	0.4
250	142	8.8	-0.6	4.7	0.7	0.4
300	143	9.5	-0.7	4.0	0.6	0.4
350	148	9.3	-0.8	1.4	0.2	0.3
400	--	--	-0.8	--	--	0.4
450	--	--	-0.9	--	--	0.2
500	--	--	--	--	--	--
550	--	--	0.0	--	--	--

10/18/8#4　16:50　10-MIN

ALT M	DIR DEGM/SEC	U M/SEC	W M/SEC	SD DEGM/SEC	SU M/SEC	SW M/SEC
100	79	1.7	-0.3	18.1	1.1	0.7
150	74	2.6	-0.3	8.2	1.0	0.6
200	74	3.3	-0.4	10.9	0.2	0.3
250	144	8.6	-0.6	12.2	1.8	0.3
300	142	9.3	-0.9	13.3	1.6	0.3
350	140	9.6	-1.0	--	--	0.4
400	--	--	-1.1	--	--	0.2
450	--	--	-1.1	--	--	0.2
500	--	--	-1.0	--	--	0.1
550	--	--	-1.0	--	--	0.4

10/18/8#4　17: 0　10-MIN

ALT M	DIR DEGM/SEC	U M/SEC	W M/SEC	SD DEGM/SEC	SU M/SEC	SW M/SEC
100	85	2.8	-0.3	14.6	1.4	0.8
150	106	2.7	-0.4	40.9	0.1	0.6
200	71	4.1	-0.6	2.5	0.2	0.4
250	140	9.3	-0.5	7.2	1.2	0.2
300	139	9.3	-0.7	4.3	0.7	0.3
350	--	--	-0.8	--	--	0.3
400	--	--	-0.9	--	--	0.1
450	--	--	--	--	--	--
500	--	--	--	--	--	--
550	--	--	-0.8	--	--	0.5

10/18/8#4　17:10　10-MIN

ALT M	DIR DEGM/SEC	U M/SEC	W M/SEC	SD DEGM/SEC	SU M/SEC	SW M/SEC
100	92	1.9	-0.3	25.3	0.7	0.8
150	118	4.3	-0.3	19.9	0.9	0.7
200	82	4.0	-0.3	8.1	0.5	0.5
250	138	9.6	-0.4	15.5	2.6	0.5
300	141	9.0	-0.6	--	--	0.4
350	--	--	-0.8	--	--	0.3
400	--	--	-0.9	--	--	0.3
450	--	--	-0.9	--	--	0.1
500	--	--	-1.2	--	--	--
550	--	--	-1.1	--	--	0.5

10/18/8#4　17:20　10-MIN

ALT M	DIR DEGM/SEC	U M/SEC	W M/SEC	SD DEGM/SEC	SU M/SEC	SW M/SEC
100	109	1.7	-0.3	27.1	0.4	0.8
150	132	4.8	-0.3	11.1	0.9	0.7
200	85	4.1	-0.5	7.7	0.6	0.6
250	140	9.8	-0.5	14.3	2.4	0.5
300	--	--	-0.5	--	--	0.1
350	--	--	-0.7	--	--	0.3
400	--	--	-1.0	--	--	0.3
450	--	--	-1.0	--	--	0.1
500	--	--	-1.2	--	--	0.3
550	--	--	-0.9	--	--	0.4

10/18/8#4　17:30　10-MIN

ALT M	DIR DEGM/SEC	U M/SEC	W M/SEC	SD DEGM/SEC	SU M/SEC	SW M/SEC
100	119	2.3	-0.2	24.0	0.6	0.9
150	131	4.9	-0.2	10.6	0.8	0.8
200	91	4.2	-0.3	10.3	0.8	0.6
250	142	9.3	-0.3	12.5	1.9	0.5
300	142	10.0	-0.3	5.0	0.9	0.6
350	--	--	-0.7	--	--	0.5
400	--	--	-0.8	--	--	0.5
450	--	--	-0.5	--	--	0.5
500	--	--	-0.8	--	--	0.6
550	--	--	-0.7	--	--	0.4

10/18/8#4　17:40　10-MIN

ALT M	DIR DEGM/SEC	U M/SEC	W M/SEC	SD DEGM/SEC	SU M/SEC	SW M/SEC
100	97	2.0	-0.4	23.1	0.4	0.8
150	129	3.7	-0.4	15.7	0.9	0.7
200	74	3.8	-0.6	6.9	0.5	0.5
250	141	9.7	-0.6	1.8	0.3	0.6
300	--	--	-0.7	--	--	0.3
350	--	--	-0.7	--	--	0.4
400	--	--	-0.9	--	--	0.3
450	--	--	-0.8	--	--	0.2
500	--	--	-0.9	--	--	0.4
550	--	--	-0.5	--	--	0.5

10/18/8#4　17:50　10-MIN

ALT M	DIR DEGM/SEC	U M/SEC	W M/SEC	SD DEGM/SEC	SU M/SEC	SW M/SEC
100	113	1.9	-0.3	25.5	0.7	0.9
150	131	4.1	-0.3	13.5	0.9	0.8
200	104	4.0	-0.4	26.6	0.8	0.6
250	137	8.0	-0.5	18.3	2.9	0.6
300	137	9.6	-0.5	3.7	0.5	0.5
350	--	--	-0.7	--	--	0.3
400	--	--	-0.6	--	--	0.2
450	--	--	-0.7	--	--	0.2
500	--	--	-0.6	--	--	0.5
550	--	--	-0.6	--	--	0.2

10/18/8#4　18: 0　10-MIN

ALT M	DIR DEGM/SEC	U M/SEC	W M/SEC	SD DEGM/SEC	SU M/SEC	SW M/SEC
100	113	2.4	-0.3	22.7	0.8	0.9
150	126	5.0	-0.3	11.7	0.9	0.8
200	109	4.9	-0.3	30.3	1.1	0.7
250	135	7.8	-0.5	27.9	3.6	0.5
300	--	--	-0.6	--	--	0.3
350	--	--	-0.6	--	--	0.2
400	--	--	-0.6	--	--	0.2
450	--	--	-0.8	--	--	0.2
500	--	--	-0.8	--	--	0.2
550	--	--	-0.6	--	--	0.4

10/18/8#4　18:10　10-MIN

ALT M	DIR DEGM/SEC	U M/SEC	W M/SEC	SD DEGM/SEC	SU M/SEC	SW M/SEC
100	114	2.1	-0.4	27.4	0.7	0.9
150	129	4.9	-0.4	11.5	0.9	0.8
200	74	4.5	-0.6	7.3	0.7	0.7
250	--	--	-0.5	--	--	0.5
300	--	--	-0.6	--	--	0.1
350	--	--	-0.7	--	--	0.1
400	--	--	-0.8	--	--	0.3
450	--	--	-0.8	--	--	0.2
500	--	--	-0.9	--	--	0.3
550	--	--	-0.6	--	--	0.4

10/18/8#4　18:20　10-MIN

ALT M	DIR DEGM/SEC	U M/SEC	W M/SEC	SD DEGM/SEC	SU M/SEC	SW M/SEC
100	123	2.4	-0.4	22.6	0.8	0.8
150	130	4.6	-0.4	11.4	0.9	0.8
200	109	4.4	-0.6	30.4	1.2	0.7
250	135	8.7	-0.7	19.8	3.1	0.6
300	131	12.3	-0.7	--	--	0.4
350	143	8.8	-0.6	--	--	0.3
400	--	--	-0.8	--	--	0.3
450	--	--	-1.0	--	--	0.3
500	--	--	-0.8	--	--	0.4
550	--	--	-0.5	--	--	0.4

10/18/8#4　18:30　10-MIN

ALT M	DIR DEGM/SEC	U M/SEC	W M/SEC	SD DEGM/SEC	SU M/SEC	SW M/SEC
100	111	1.9	-0.3	27.9	0.6	0.9
150	129	4.3	-0.4	12.8	0.8	0.8
200	111	4.4	-0.5	32.4	1.1	0.7
250	142	10.8	-0.6	20.9	4.0	0.6
300	135	9.3	-0.5	--	--	0.5
350	--	--	-0.7	--	--	0.1
400	--	--	-0.8	--	--	0.3
450	--	--	-0.7	--	--	0.3
500	--	--	-0.7	--	--	0.2
550	--	--	-0.4	--	--	0.4

10/18/8#4　18:40　10-MIN

ALT M	DIR DEGM/SEC	U M/SEC	W M/SEC	SD DEGM/SEC	SU M/SEC	SW M/SEC
100	109	2.2	-0.4	25.2	0.7	0.9
150	130	4.5	-0.4	12.1	0.9	0.9
200	111	4.3	-0.5	33.1	1.3	0.7
250	135	7.7	-0.6	26.9	3.8	0.6
300	141	10.6	-0.6	--	--	0.3
350	--	--	-0.6	--	--	0.4
400	--	--	-0.6	--	--	0.3
450	--	--	-0.6	--	--	0.2
500	--	--	-0.5	--	--	0.6
550	--	--	-0.4	--	--	0.5

10/18/8#4　18:50　10-MIN

ALT M	DIR DEGM/SEC	U M/SEC	W M/SEC	SD DEGM/SEC	SU M/SEC	SW M/SEC
100	118	2.2	-0.3	26.8	0.9	0.9
150	130	4.5	-0.3	11.8	0.8	0.9
200	106	4.6	-0.4	31.6	1.2	0.7
250	143	5.2	-0.4	34.6	3.6	0.5
300	--	--	-0.6	--	--	0.4
350	--	--	--	--	--	--
400	--	--	-0.9	--	--	0.4
450	--	--	-0.8	--	--	0.5
500	--	--	-0.6	--	--	0.6
550	--	--	-0.3	--	--	0.5

10/18/8#4　19: 0　10-MIN

ALT M	DIR DEGM/SEC	U M/SEC	W M/SEC	SD DEGM/SEC	SU M/SEC	SW M/SEC
100	122	2.4	-0.3	22.1	0.8	0.8
150	131	4.6	-0.3	11.4	0.9	0.9
200	96	4.1	-0.3	27.6	0.7	0.7
250	84	2.2	--	11.7	2.6	--
300	--	--	-0.5	--	--	0.3
350	--	--	--	--	--	--
400	--	--	-1.1	--	--	--
450	--	--	-0.6	--	--	0.2
500	--	--	-0.6	--	--	0.3
550	--	--	-0.7	--	--	0.5

10/18/8#4　19:10　10-MIN

ALT M	DIR DEGM/SEC	U M/SEC	W M/SEC	SD DEGM/SEC	SU M/SEC	SW M/SEC
100	119	2.2	-0.3	24.8	0.7	0.9
150	133	4.3	-0.2	11.9	0.9	0.9
200	110	3.7	-0.4	37.6	1.2	0.7
250	59	3.2	-0.4	20.0	1.2	0.4
300	--	--	-0.5	--	--	0.0
350	--	--	--	--	--	--
400	--	--	-0.8	--	--	0.0
450	--	--	-0.8	--	--	0.1
500	--	--	-0.6	--	--	0.4
550	--	--	-0.5	--	--	0.5

10/18/8#4　19:20　10-MIN

ALT M	DIR DEGM/SEC	U M/SEC	W M/SEC	SD DEGM/SEC	SU M/SEC	SW M/SEC
100	125	2.3	-0.2	22.3	0.8	0.9
150	132	4.4	-0.3	11.5	0.8	0.9
200	93	3.3	-0.4	34.9	0.7	0.6
250	91	1.8	-0.3	--	--	0.2
300	--	--	-0.6	--	--	--
350	--	--	--	--	--	--
400	--	--	-0.5	--	--	--
450	--	--	-0.6	--	--	0.4
500	--	--	-0.8	--	--	0.8
550	--	--	-0.6	--	--	0.8

10/18/8#4　19:30　10-MIN

ALT M	DIR DEGM/SEC	U M/SEC	W M/SEC	SD DEGM/SEC	SU M/SEC	SW M/SEC
100	123	2.2	-0.3	23.9	0.8	0.9
150	134	4.5	-0.2	11.2	0.8	0.9
200	106	3.3	-0.4	42.9	1.1	0.7
250	71	2.2	-0.4	16.7	0.5	0.5
300	--	--	--	--	--	--
350	--	--	--	--	--	--
400	--	--	-0.6	--	--	0.5
450	130	9.0	-0.5	--	--	0.6
500	127	11.0	-0.5	--	--	0.7
550	--	--	-0.3	--	--	0.8

10/18/8#4　19:40　10-MIN

ALT M	DIR DEGM/SEC	U M/SEC	W M/SEC	SD DEGM/SEC	SU M/SEC	SW M/SEC
100	127	2.1	-0.3	26.0	0.8	0.8
150	134	4.4	-0.2	11.9	0.9	0.9
200	108	2.9	-0.3	41.1	1.0	0.6
250	100	1.2	-0.0	36.1	1.0	0.2
300	--	--	0.5	--	--	--
350	--	--	-0.1	--	--	0.2
400	--	--	-0.5	--	--	0.4
450	126	7.8	-0.6	--	--	0.8
500	129	6.8	-0.3	--	--	0.8
550	--	--	-0.1	--	--	0.6

第12－2表　（つづき）

10/18/8#4　19:50　10-MIN

ALT M	DIR DEGM	U M/SEC	W M/SEC	SD DEGM	SU M/SEC	SW M/SEC
100	100	1.6	-0.5	32.6	0.5	0.8
150	124	3.1	-0.6	18.9	0.8	0.8
200	32	2.3	-0.5	10.2	0.6	0.5
250	59	0.8	-0.3	25.0	0.4	0.3
300	--	--	-0.8	--	--	0.4
350	--	--	-0.6	--	--	0.1
400	--	--	-0.8	--	--	--
450	126	8.7	-0.3	--	--	0.9
500	122	7.3	-0.2	--	--	0.8
550	--	--	-0.3	--	--	0.7

10/18/8#4　20: 0　10-MIN

ALT M	DIR DEGM	U M/SEC	W M/SEC	SD DEGM	SU M/SEC	SW M/SEC
100	128	1.8	-0.3	29.5	0.9	0.8
150	131	3.7	-0.5	16.4	1.0	0.9
200	105	3.1	-0.7	42.8	1.1	0.7
250	42	2.6	-0.7	19.9	1.4	0.6
300	--	--	-0.7	--	--	0.5
350	--	--	-0.6	--	--	0.5
400	--	--	-1.2	--	--	0.4
450	--	--	-0.4	--	--	0.5
500	118	8.3	-0.5	--	--	0.6
550	123	9.2	-0.3	--	--	0.5

10/18/8#4　20:10　10-MIN

ALT M	DIR DEGM	U M/SEC	W M/SEC	SD DEGM	SU M/SEC	SW M/SEC
100	121	2.0	-0.3	25.4	0.7	0.8
150	137	4.2	-0.2	11.2	0.9	0.9
200	109	3.5	-0.3	31.6	1.0	0.7
250	114	4.5	-0.5	49.4	3.1	0.5
300	--	--	-0.3	--	--	0.3
350	--	--	-0.3	--	--	0.4
400	--	--	-0.2	--	--	0.3
450	--	--	-0.3	--	--	0.1
500	--	--	-0.2	--	--	0.3
550	--	--	-0.3	--	--	0.5

10/18/8#4　20:20　10-MIN

ALT M	DIR DEGM	U M/SEC	W M/SEC	SD DEGM	SU M/SEC	SW M/SEC
100	127	2.2	-0.2	23.5	0.9	0.8
150	137	3.9	-0.3	12.2	0.9	0.8
200	131	4.3	-0.4	23.9	1.7	0.7
250	123	5.3	-0.6	38.2	2.8	0.5
300	124	8.9	-0.6	5.4	0.9	0.3
350	--	--	-0.6	--	--	0.1
400	--	--	-0.6	--	--	0.3
450	--	--	-0.4	--	--	0.2
500	51	9.1	-0.2	--	--	0.3
550	--	--	-0.3	--	--	0.2

10/18/8#4　20:30　10-MIN

ALT M	DIR DEGM	U M/SEC	W M/SEC	SD DEGM	SU M/SEC	SW M/SEC
100	131	1.9	-0.3	26.4	0.8	0.7
150	138	4.0	-0.4	11.4	0.9	0.8
200	125	3.6	-0.4	34.9	1.7	0.7
250	74	3.8	-0.6	21.0	0.6	0.6
300	--	--	-0.6	--	--	0.4
350	128	9.8	-0.7	--	--	0.4
400	--	--	-0.6	--	--	0.2
450	--	--	-0.4	--	--	0.3
500	--	--	-0.3	--	--	0.3
550	--	--	-0.5	--	--	0.5

10/18/8#4　20:40　10-MIN

ALT M	DIR DEGM	U M/SEC	W M/SEC	SD DEGM	SU M/SEC	SW M/SEC
100	129	1.7	-0.3	28.7	0.8	0.8
150	138	3.6	-0.4	12.5	0.9	0.8
200	136	4.9	-0.5	10.2	0.9	0.7
250	120	3.8	-0.7	49.2	2.7	0.5
300	--	--	-0.6	--	--	0.3
350	--	--	-0.6	--	--	0.3
400	--	--	-0.6	--	--	0.1
450	--	--	-0.6	--	--	0.2
500	--	--	-0.4	--	--	0.3
550	--	--	-0.5	--	--	0.6

10/18/8#4　20:50　10-MIN

ALT M	DIR DEGM	U M/SEC	W M/SEC	SD DEGM	SU M/SEC	SW M/SEC
100	119	1.5	-0.4	33.3	0.7	0.8
150	136	3.3	-0.5	14.2	0.9	0.8
200	136	4.8	-0.6	9.0	0.8	0.7
250	125	3.8	-0.7	48.2	2.9	0.4
300	--	--	-0.5	--	--	0.1
350	--	--	-0.5	--	--	0.1
400	--	--	-0.5	--	--	0.2
450	--	--	-0.4	--	--	0.1
500	--	--	-0.5	--	--	--
550	--	--	-0.3	--	--	0.2

10/18/8#4　21: 0　10-MIN

ALT M	DIR DEGM	U M/SEC	W M/SEC	SD DEGM	SU M/SEC	SW M/SEC
100	132	1.4	-0.1	30.7	0.8	0.8
150	137	3.4	-0.4	12.8	0.8	0.8
200	116	2.4	-0.4	46.3	1.3	0.7
250	146	8.4	-0.5	5.5	0.6	0.6
300	--	--	-0.3	--	--	0.5
350	--	--	-0.3	--	--	0.2
400	--	--	-0.1	--	--	0.0
450	--	--	0.1	--	--	0.3
500	--	--	0.0	--	--	0.3
550	--	--	-0.1	--	--	0.3

10/18/8#4　21:10　10-MIN

ALT M	DIR DEGM	U M/SEC	W M/SEC	SD DEGM	SU M/SEC	SW M/SEC
100	95	1.2	-0.3	33.7	0.5	0.7
150	128	2.4	-0.5	22.4	0.8	0.8
200	49	1.6	-0.4	20.5	0.8	0.6
250	5	2.0	-0.4	--	--	0.2
300	--	--	-0.3	--	--	0.2
350	--	--	-0.5	--	--	--
400	--	--	-0.4	--	--	0.1
450	--	--	-0.3	--	--	0.3
500	--	--	-0.2	--	--	0.4
550	--	--	-0.1	--	--	0.3

10/18/8#4　21:20　10-MIN

ALT M	DIR DEGM	U M/SEC	W M/SEC	SD DEGM	SU M/SEC	SW M/SEC
100	138	1.3	-0.1	27.8	0.7	0.8
150	143	2.8	-0.1	15.3	0.8	0.7
200	141	3.9	-0.3	16.5	1.5	0.7
250	136	5.8	-0.3	36.5	1.4	0.6
300	--	--	-0.1	--	--	0.2
350	50	7.6	0.1	--	--	--
400	--	--	0.1	--	--	0.1
450	--	--	0.1	--	--	0.1
500	--	--	-0.2	--	--	0.5
550	--	--	-0.1	--	--	0.4

10/18/8#4　21:30　10-MIN

ALT M	DIR DEGM	U M/SEC	W M/SEC	SD DEGM	SU M/SEC	SW M/SEC
100	141	1.1	-0.1	31.3	0.7	0.7
150	150	2.7	-0.2	12.2	0.9	0.7
200	148	4.4	-0.3	6.5	0.7	0.7
250	151	7.3	-0.3	11.0	1.2	0.7
300	--	--	-0.1	--	--	0.1
350	--	--	0.0	--	--	0.3
400	--	--	--	--	--	--
450	--	--	0.3	--	--	0.2
500	--	--	0.3	--	--	--
550	--	--	0.0	--	--	--

10/18/8#4　21:40　10-MIN

ALT M	DIR DEGM	U M/SEC	W M/SEC	SD DEGM	SU M/SEC	SW M/SEC
100	173	1.3	0.3	17.5	0.9	0.8
150	158	2.8	0.4	12.8	0.9	0.8
200	156	4.0	0.6	8.5	0.8	0.6
250	156	5.4	0.7	8.4	0.8	0.5
300	151	5.5	0.6	--	--	0.4
350	--	--	0.7	--	--	0.2
400	--	--	0.6	--	--	0.3
450	--	--	0.5	--	--	0.2
500	--	--	0.5	--	--	--
550	--	--	0.3	--	--	0.3

10/18/8#4　21:50　10-MIN

ALT M	DIR DEGM	U M/SEC	W M/SEC	SD DEGM	SU M/SEC	SW M/SEC
100	237	1.0	-0.2	30.9	0.5	0.9
150	187	2.2	0.1	14.1	0.8	0.9
200	175	3.2	0.4	8.7	0.8	0.7
250	167	3.9	0.7	5.9	0.6	0.5
300	160	4.1	0.9	8.4	0.6	0.4
350	149	5.0	1.0	7.3	0.7	0.4
400	153	5.2	1.1	--	--	0.3
450	--	--	1.2	--	--	0.3
500	--	--	1.2	--	--	0.1
550	--	--	--	--	--	--

10/18/8#4　22: 0　10-MIN

ALT M	DIR DEGM	U M/SEC	W M/SEC	SD DEGM	SU M/SEC	SW M/SEC
100	234	1.1	0.2	19.1	0.3	0.8
150	196	1.8	0.2	13.2	0.6	0.8
200	180	2.3	0.3	11.3	0.7	0.6
250	168	2.5	0.4	8.9	0.6	0.4
300	163	3.2	0.6	9.5	0.5	0.3
350	148	3.0	0.4	9.6	0.5	0.3
400	144	4.0	0.4	15.0	0.6	0.4
450	--	--	0.5	--	--	0.5
500	--	--	0.7	--	--	0.7
550	--	--	0.4	--	--	0.4

10/18/8#4　22:10　10-MIN

ALT M	DIR DEGM	U M/SEC	W M/SEC	SD DEGM	SU M/SEC	SW M/SEC
100	242	0.7	0.1	36.6	0.4	0.8
150	197	1.8	0.1	13.4	0.6	0.7
200	168	2.1	-0.0	8.3	0.6	0.4
250	157	2.7	-0.0	11.4	0.4	0.3
300	148	3.1	-0.1	18.1	0.8	0.3
350	128	3.8	-0.3	22.8	1.5	0.2
400	146	3.4	-0.2	6.6	0.4	0.2
450	122	6.7	-0.1	--	--	0.2
500	--	--	0.0	--	--	0.1
550	--	--	0.0	--	--	--

10/18/8#4　22:20　10-MIN

ALT M	DIR DEGM	U M/SEC	W M/SEC	SD DEGM	SU M/SEC	SW M/SEC
100	93	0.6	-0.0	38.2	0.5	0.6
150	148	1.3	-0.1	19.0	0.5	0.6
200	152	2.2	-0.1	10.3	0.5	0.5
250	139	3.3	-0.2	10.1	0.5	0.4
300	126	5.1	-0.2	16.8	0.5	0.3
350	123	6.2	-0.2	18.0	0.9	0.3
400	--	--	-0.1	--	--	0.3
450	--	--	0.0	--	--	0.2
500	--	--	-0.2	--	--	--
550	--	--	--	--	--	--

10/18/8#4　22:30　10-MIN

ALT M	DIR DEGM	U M/SEC	W M/SEC	SD DEGM	SU M/SEC	SW M/SEC
100	222	0.2	-0.0	--	0.4	0.6
150	169	1.3	0.0	18.1	0.6	0.7
200	170	2.4	0.2	7.6	0.6	0.5
250	161	3.1	0.2	8.6	0.5	0.4
300	147	3.3	0.2	11.7	0.5	0.4
350	141	3.7	0.2	18.4	0.4	0.3
400	122	6.0	0.3	--	--	0.2
450	--	--	0.4	--	--	0.3
500	25	8.3	0.3	--	--	0.2
550	--	--	0.5	--	--	0.0

10/18/8#4　22:40　10-MIN

ALT M	DIR DEGM	U M/SEC	W M/SEC	SD DEGM	SU M/SEC	SW M/SEC
100	136	0.4	0.1	58.3	0.6	0.7
150	175	1.2	-0.0	26.2	0.6	0.7
200	159	1.6	-0.2	17.4	0.6	0.5
250	145	1.9	-0.3	19.1	0.6	0.5
300	127	2.1	-0.4	18.5	0.6	0.5
350	121	2.5	-0.2	16.9	0.7	0.6
400	115	3.3	-0.1	10.7	1.0	0.6
450	121	3.3	-0.2	13.9	0.4	0.5
500	109	5.8	-0.2	--	--	0.6
550	--	--	-0.0	--	--	0.5

10/18/8#4　22:50　10-MIN

ALT M	DIR DEGM	U M/SEC	W M/SEC	SD DEGM	SU M/SEC	SW M/SEC
100	122	0.5	0.1	42.1	0.4	0.7
150	129	0.8	-0.1	31.9	0.5	0.7
200	121	1.4	-0.3	20.9	0.4	0.6
250	116	2.1	-0.4	16.1	0.4	0.5
300	110	2.6	-0.5	15.0	0.5	0.6
350	109	3.2	-0.7	11.9	0.8	0.5
400	108	6.1	-0.7	12.3	0.9	0.6
450	109	8.5	-0.8	--	--	0.4
500	--	--	-1.1	--	--	0.3
550	--	--	-0.8	--	--	0.2

10/18/8#4　23: 0　10-MIN

ALT M	DIR DEGM	U M/SEC	W M/SEC	SD DEGM	SU M/SEC	SW M/SEC
100	80	0.6	0.1	44.4	0.4	0.8
150	108	0.8	0.2	39.4	0.4	0.8
200	120	1.3	0.2	21.5	0.4	0.7
250	115	1.6	0.1	19.1	0.5	0.5
300	103	2.3	-0.1	9.8	0.5	0.3
350	97	3.3	-0.3	8.6	0.9	0.2
400	99	7.9	-0.3	3.3	0.1	0.2
450	--	--	-0.4	--	--	0.2
500	--	--	-0.5	--	--	0.4
550	--	--	-0.4	--	--	0.1

10/18/8#4　23:10　10-MIN

ALT M	DIR DEGM	U M/SEC	W M/SEC	SD DEGM	SU M/SEC	SW M/SEC
100	74	0.3	-0.0	49.8	0.2	0.7
150	78	0.7	0.0	29.1	0.3	0.7
200	121	1.0	0.1	18.1	0.3	0.7
250	97	1.6	0.1	15.7	0.2	0.6
300	83	2.3	-0.0	13.0	0.5	0.5
350	88	3.3	-0.3	8.6	0.7	0.4
400	102	4.2	-0.4	12.0	0.1	0.4
450	--	--	-0.6	--	--	0.4
500	--	--	-0.8	--	--	0.3
550	--	--	-0.9	--	--	0.2

第12－2表　（つづき）

10/18/8#4　23:20　10-MIN

ALT M	DIR DEGM	U SECM/SEC	W SEC	SD DEGM/SEC	SU SEC	SW SEC
100	69	0.6	0.0	38.2	0.2	0.7
150	74	0.9	0.0	26.0	0.3	0.7
200	88	1.5	0.1	13.4	0.4	0.5
250	92	1.3	0.1	15.2	0.6	0.6
300	90	2.0	-0.1	10.6	0.3	0.5
350	87	2.8	-0.3	10.5	1.0	0.4
400	84	4.2	-0.5	10.8	1.0	0.5
450	101	6.9	-0.4	11.7	0.9	0.6
500	100	7.7	-0.4	--	--	0.4
550	--	--	-0.3	--	--	0.4

10/18/8#4　23:30　10-MIN

ALT M	DIR DEGM	U SECM/SEC	W SEC	SD DEGM/SEC	SU SEC	SW SEC
100	55	0.7	-0.2	31.5	0.4	0.7
150	65	1.0	-0.0	22.3	0.3	0.7
200	59	1.4	0.0	22.8	0.5	0.7
250	80	1.7	0.1	17.2	0.3	0.4
300	90	2.1	0.1	10.0	0.6	0.3
350	95	2.4	0.1	11.4	0.6	0.3
400	97	3.4	0.1	8.5	0.6	0.3
450	105	3.9	0.1	--	--	0.4
500	98	7.9	-0.1	--	--	0.3
550	--	--	-0.1	--	--	0.1

10/18/8#4　23:40　10-MIN

ALT M	DIR DEGM	U SECM/SEC	W SEC	SD DEGM/SEC	SU SEC	SW SEC
100	77	0.3	-0.0	57.6	0.2	0.7
150	106	0.9	0.1	38.9	0.3	0.7
200	108	1.0	0.3	28.6	0.3	0.5
250	93	1.3	0.3	16.0	0.4	0.4
300	85	2.1	0.3	11.8	0.3	0.4
350	87	3.1	0.2	9.1	0.3	0.5
400	102	3.3	0.1	16.2	0.5	0.7
450	109	3.7	0.0	12.3	0.2	0.6
500	122	3.3	0.1	--	--	0.4
550	--	--	-0.2	--	--	0.3

10/18/8#4　23:50　10-MIN

ALT M	DIR DEGM	U SECM/SEC	W SEC	SD DEGM/SEC	SU SEC	SW SEC
100	131	0.5	-0.0	50.2	0.5	0.7
150	123	1.5	0.0	25.0	0.6	0.8
200	110	1.7	0.1	20.7	0.5	0.7
250	101	2.0	0.2	17.9	0.8	0.6
300	96	2.5	0.1	13.9	0.6	0.6
350	104	3.0	0.2	10.0	0.5	0.6
400	114	3.4	0.3	10.2	0.5	0.7
450	133	4.5	0.4	20.8	1.5	0.7
500	--	--	0.4	--	--	0.5
550	--	--	0.1	--	--	0.3

10/19/8#4　0: 0　10-MIN

ALT M	DIR DEGM	U SECM/SEC	W SEC	SD DEGM/SEC	SU SEC	SW SEC
100	101	0.6	-0.1	51.2	0.3	0.8
150	121	1.9	0.1	20.6	0.6	0.8
200	109	2.3	0.4	18.7	0.6	0.8
250	101	2.5	0.6	16.2	0.5	0.8
300	99	3.0	0.6	11.8	0.5	0.7
350	104	3.2	0.8	9.7	0.5	0.7
400	117	4.0	1.1	9.7	0.6	0.5
450	116	3.9	1.0	--	--	0.5
500	106	5.2	1.1	--	--	0.4
550	--	--	0.6	--	--	0.1

10/19/8#4　0:10　10-MIN

ALT M	DIR DEGM	U SECM/SEC	W SEC	SD DEGM/SEC	SU SEC	SW SEC
100	165	0.5	0.3	29.6	0.7	0.8
150	138	1.4	0.2	22.3	0.6	0.7
200	113	1.8	0.2	23.4	0.7	0.7
250	92	2.1	0.3	18.1	0.5	0.7
300	89	2.8	0.4	13.5	0.5	0.7
350	93	3.1	0.5	9.8	0.4	0.5
400	104	3.3	0.8	7.2	0.6	0.4
450	117	3.3	1.0	14.7	0.8	0.3
500	128	3.5	1.0	--	--	0.2
550	--	--	0.8	--	--	--

10/19/8#4　0:20　10-MIN

ALT M	DIR DEGM	U SECM/SEC	W SEC	SD DEGM/SEC	SU SEC	SW SEC
100	117	0.2	0.0	--	0.4	0.9
150	138	1.1	0.0	28.4	0.6	0.8
200	123	1.4	0.1	26.8	0.6	0.8
250	101	1.7	0.3	26.6	0.5	0.8
300	87	2.2	0.3	18.3	0.5	0.7
350	95	2.5	0.3	11.3	0.7	0.6
400	98	3.4	0.3	10.7	0.5	0.6
450	107	3.9	0.4	9.0	0.5	0.6
500	111	6.0	0.4	7.7	0.6	0.4
550	--	--	0.3	--	--	0.3

10/19/8#4　0:30　10-MIN

ALT M	DIR DEGM	U SECM/SEC	W SEC	SD DEGM/SEC	SU SEC	SW SEC
100	148	0.3	0.1	57.4	0.6	0.9
150	129	1.1	0.1	33.6	0.6	0.9
200	106	1.5	0.0	28.7	0.5	0.8
250	93	1.7	-0.1	22.8	0.6	0.7
300	96	2.0	-0.0	16.0	0.7	0.5
350	93	2.7	-0.2	14.1	0.7	0.5
400	109	3.1	-0.1	22.4	1.3	0.5
450	105	4.9	-0.1	12.1	1.1	0.5
500	104	6.1	-0.1	--	--	0.5
550	--	--	-0.2	--	--	0.4

10/19/8#4　0:40　10-MIN

ALT M	DIR DEGM	U SECM/SEC	W SEC	SD DEGM/SEC	SU SEC	SW SEC
100	104	0.4	-0.1	38.1	0.2	0.8
150	146	1.4	-0.1	13.7	0.4	0.8
200	134	1.1	-0.2	25.7	0.4	0.7
250	91	1.2	-0.2	20.2	0.4	0.5
300	88	0.9	-0.2	38.8	1.0	0.5
350	88	2.3	-0.2	14.5	0.8	0.5
400	91	3.3	-0.2	11.1	0.6	0.5
450	96	4.2	-0.1	--	--	0.5
500	--	--	-0.1	--	--	0.4
550	--	--	-0.2	--	--	0.4

10/19/8#4　0:50　10-MIN

ALT M	DIR DEGM	U SECM/SEC	W SEC	SD DEGM/SEC	SU SEC	SW SEC
100	110	0.7	0.2	37.2	0.7	0.9
150	146	1.4	0.3	22.1	0.6	0.9
200	111	1.1	-0.1	37.7	0.4	0.7
250	88	1.2	-0.1	20.8	0.2	0.5
300	81	1.0	-0.0	29.0	0.3	0.3
350	82	2.4	0.0	8.2	0.8	0.3
400	81	4.3	-0.1	13.5	0.6	0.5
450	83	6.5	-0.1	5.6	1.4	0.5
500	--	--	-0.2	--	--	0.5
550	--	--	-0.3	--	--	0.5

10/19/8#4　1: 0　10-MIN

ALT M	DIR DEGM	U SECM/SEC	W SEC	SD DEGM/SEC	SU SEC	SW SEC
100	105	0.3	0.0	39.8	0.3	0.8
150	156	1.3	0.1	15.2	0.4	0.9
200	147	1.0	0.0	24.7	0.4	0.8
250	65	0.6	-0.1	29.0	0.4	0.6
300	33	1.2	-0.1	25.4	0.2	0.4
350	24	1.4	-0.2	16.3	0.3	0.4
400	58	2.1	-0.3	31.2	0.6	0.5
450	79	6.8	-0.4	--	--	0.5
500	--	--	-0.3	--	--	0.4
550	--	--	-0.4	--	--	0.4

10/19/8#4　1:10　10-MIN

ALT M	DIR DEGM	U SECM/SEC	W SEC	SD DEGM/SEC	SU SEC	SW SEC
100	95	0.8	0.0	25.3	0.5	0.8
150	140	1.2	0.1	19.9	0.4	0.9
200	132	1.1	-0.0	25.4	0.4	0.8
250	72	0.8	-0.2	25.4	0.4	0.7
300	54	1.5	-0.1	14.6	0.5	0.6
350	76	4.7	-0.2	15.7	3.8	0.3
400	60	2.2	-0.3	4.4	0.3	0.3
450	55	4.2	-0.5	--	--	0.3
500	--	--	-0.6	--	--	0.4
550	--	--	-0.7	--	--	0.5

10/19/8#4　1:20　10-MIN

ALT M	DIR DEGM	U SECM/SEC	W SEC	SD DEGM/SEC	SU SEC	SW SEC
100	90	0.4	-0.0	29.4	0.2	0.7
150	116	0.8	-0.0	30.6	0.3	0.8
200	134	1.3	0.0	18.4	0.4	0.8
250	106	0.9	0.0	13.9	0.3	0.6
300	69	1.4	0.0	12.4	0.3	0.4
350	60	1.8	-0.0	14.9	0.3	0.3
400	79	2.9	-0.0	--	--	0.3
450	--	--	-0.2	--	--	0.3
500	--	--	-0.3	--	--	0.3
550	--	--	-0.4	--	--	0.3

10/19/8#4　1:30　10-MIN

ALT M	DIR DEGM	U SECM/SEC	W SEC	SD DEGM/SEC	SU SEC	SW SEC
100	59	0.4	-0.1	39.7	0.3	0.7
150	151	1.0	0.1	18.0	0.5	0.7
200	135	0.8	0.0	36.3	0.5	0.6
250	66	0.9	-0.1	23.6	0.3	0.5
300	55	1.6	-0.1	12.8	0.4	0.4
350	58	1.8	-0.0	18.0	0.4	0.4
400	--	--	-0.0	--	--	0.2
450	73	1.9	-0.1	--	--	0.3
500	--	--	-0.1	--	--	0.3
550	--	--	-0.3	--	--	0.2

10/19/8#4　1:40　10-MIN

ALT M	DIR DEGM	U SECM/SEC	W SEC	SD DEGM/SEC	SU SEC	SW SEC
100	67	0.2	-0.1	--	0.2	0.7
150	123	0.4	-0.1	50.0	0.3	0.5
200	86	0.7	-0.2	27.4	0.3	0.6
250	63	1.4	-0.2	15.3	0.3	0.6
300	69	1.9	-0.3	14.4	0.4	0.6
350	70	2.4	-0.3	13.8	0.3	0.5
400	80	3.0	-0.3	17.6	0.3	0.6
450	80	5.9	-0.4	--	--	0.3
500	--	--	-0.3	--	--	0.3
550	--	--	-0.4	--	--	0.3

10/19/8#4　1:50　10-MIN

ALT M	DIR DEGM	U SECM/SEC	W SEC	SD DEGM/SEC	SU SEC	SW SEC
100	116	0.3	-0.0	42.3	0.2	0.7
150	135	0.9	0.0	25.0	0.4	0.7
200	103	1.1	0.1	24.4	0.4	0.6
250	70	1.5	0.1	15.5	0.3	0.6
300	84	2.2	-0.1	8.7	0.4	0.5
350	85	2.9	-0.3	14.4	0.7	0.4
400	89	4.2	-0.4	8.9	1.3	0.5
450	80	4.3	-0.4	7.8	0.9	0.4
500	--	--	-0.3	--	--	0.4
550	--	--	-0.3	--	--	0.4

10/19/8#4　2: 0　10-MIN

ALT M	DIR DEGM	U SECM/SEC	W SEC	SD DEGM/SEC	SU SEC	SW SEC
100	107	0.6	0.0	39.8	0.3	0.8
150	86	1.4	-0.0	23.2	0.5	0.8
200	86	2.2	-0.1	14.9	0.6	0.7
250	76	3.2	-0.3	9.7	0.4	0.5
300	82	3.4	-0.2	7.6	0.7	0.5
350	78	5.0	-0.3	6.5	1.6	0.6
400	73	6.2	-0.5	11.5	2.1	0.6
450	77	7.7	-0.5	10.0	2.5	0.5
500	--	--	-0.5	--	--	0.3
550	--	--	-0.5	--	--	0.3

10/19/8#4　2:10　10-MIN

ALT M	DIR DEGM	U SECM/SEC	W SEC	SD DEGM/SEC	SU SEC	SW SEC
100	116	1.1	0.4	34.8	0.9	0.8
150	105	1.8	0.3	29.5	0.9	0.8
200	82	2.9	0.1	12.1	1.0	0.8
250	75	4.1	0.0	7.6	0.9	0.8
300	74	5.1	-0.0	5.7	1.1	0.6
350	74	5.9	-0.2	6.7	0.9	0.5
400	73	6.6	-0.2	5.8	1.4	0.5
450	63	6.1	-0.2	19.9	1.7	0.5
500	--	--	-0.3	--	--	0.5
550	--	--	-0.2	--	--	0.4

10/19/8#4　2:20　10-MIN

ALT M	DIR DEGM	U SECM/SEC	W SEC	SD DEGM/SEC	SU SEC	SW SEC
100	90	2.3	0.4	11.9	0.8	0.9
150	78	3.7	0.4	9.7	0.9	0.9
200	72	5.1	0.2	7.4	0.8	0.8
250	69	5.6	0.1	7.8	1.0	0.7
300	66	5.8	-0.0	6.1	0.7	0.7
350	62	6.2	0.0	5.8	0.6	0.6
400	59	6.9	-0.0	5.9	1.0	0.6
450	58	8.0	-0.2	4.2	1.0	0.6
500	55	10.2	-0.4	--	--	0.6
550	--	--	-0.6	--	--	0.6

10/19/8#4　2:30　10-MIN

ALT M	DIR DEGM	U SECM/SEC	W SEC	SD DEGM/SEC	SU SEC	SW SEC
100	94	1.6	0.4	18.7	0.6	0.9
150	78	3.2	0.6	14.3	0.7	0.9
200	72	4.7	0.6	8.3	0.7	0.8
250	65	5.5	0.5	6.5	0.7	0.7
300	65	5.9	0.4	5.8	0.7	0.7
350	62	5.4	0.5	6.2	0.9	0.6
400	58	5.7	0.3	6.3	0.5	0.5
450	59	5.3	0.3	5.9	0.8	0.5
500	60	8.0	0.3	16.9	1.3	0.6
550	48	8.2	0.2	9.5	0.8	0.5

10/19/8#4　2:40　10-MIN

ALT M	DIR DEGM	U SECM/SEC	W SEC	SD DEGM/SEC	SU SEC	SW SEC
100	57	1.3	0.3	28.2	0.8	0.9
150	85	3.3	0.4	14.0	0.9	0.9
200	77	4.2	0.3	11.2	1.1	0.9
250	69	5.5	0.1	8.4	1.2	0.8
300	70	5.6	0.1	7.8	1.2	0.9
350	72	6.5	0.2	8.2	1.7	0.9
400	73	6.5	0.3	10.0	1.6	0.9
450	72	6.8	0.3	15.8	1.2	1.0
500	68	7.3	0.3	22.5	2.1	0.9
550	74	6.1	0.3	7.7	0.8	0.8

第12－2表　（つづき）

10/19/8#4　2:50　10-MIN

ALT M	DIR DEG	U M/SEC	W M/SEC	SD DEG	SU M/SEC	SW M/SEC
100	117	1.5	0.0	26.7	0.9	0.8
150	115	2.6	-0.2	17.7	0.9	0.9
200	105	3.4	-0.4	16.9	1.0	1.0
250	95	4.0	-0.5	16.1	1.2	1.0
300	94	4.4	-0.5	12.3	1.4	1.0
350	96	5.0	-0.6	15.5	1.2	0.9
400	95	5.9	-0.7	13.1	1.2	0.9
450	97	6.8	-0.8	6.9	0.6	1.0
500	76	9.2	-1.2	21.4	2.1	0.9
550	76	11.7	-0.9	--	--	0.9

10/19/8#4　3:0　10-MIN

ALT M	DIR DEG	U M/SEC	W M/SEC	SD DEG	SU M/SEC	SW M/SEC
100	113	1.3	0.0	30.0	0.6	0.8
150	114	2.1	-0.0	22.3	0.7	0.9
200	101	2.1	0.0	23.1	0.7	0.9
250	89	2.5	-0.0	22.6	0.7	0.9
300	84	3.1	0.0	16.1	0.8	0.8
350	77	3.6	-0.2	12.3	0.8	0.6
400	81	4.9	-0.4	8.2	1.0	0.7
450	84	5.1	-0.5	9.6	0.6	0.7
500	89	6.2	-0.6	10.1	1.2	0.7
550	93	5.2	-0.6	--	--	0.7

10/19/8#4　3:10　10-MIN

ALT M	DIR DEG	U M/SEC	W M/SEC	SD DEG	SU M/SEC	SW M/SEC
100	121	0.9	0.0	41.1	0.6	0.8
150	114	1.5	-0.0	32.5	0.7	0.9
200	96	1.9	0.0	25.2	0.7	0.9
250	78	2.8	0.0	18.2	1.0	0.9
300	76	4.1	-0.2	12.8	1.3	0.9
350	74	5.4	-0.4	11.4	1.6	0.9
400	76	7.1	-0.5	10.6	1.1	1.0
450	75	6.1	-0.7	11.9	2.4	1.1
500	80	7.3	-0.8	8.7	2.5	1.1
550	92	8.4	-0.9	19.0	1.0	1.1

10/19/8#4　3:20　10-MIN

ALT M	DIR DEG	U M/SEC	W M/SEC	SD DEG	SU M/SEC	SW M/SEC
100	104	1.0	0.1	40.5	0.6	0.8
150	93	1.9	0.2	34.3	0.9	1.0
200	83	2.4	0.2	28.5	1.0	1.0
250	71	3.4	0.3	18.3	0.9	1.0
300	72	4.5	0.3	14.8	0.8	0.9
350	74	5.0	0.2	13.8	1.0	1.0
400	75	6.1	0.0	8.8	0.9	0.8
450	74	6.8	0.0	8.6	0.8	0.8
500	71	8.7	-0.1	5.4	1.3	0.8
550	74	10.3	-0.1	10.9	0.9	0.7

10/19/8#4　3:30　10-MIN

ALT M	DIR DEG	U M/SEC	W M/SEC	SD DEG	SU M/SEC	SW M/SEC
100	96	1.0	-0.3	38.7	0.5	0.9
150	101	1.4	-0.1	37.1	0.7	1.0
200	86	1.5	0.0	44.2	1.1	0.9
250	72	2.1	0.3	24.4	1.2	0.8
300	62	3.0	0.2	15.8	1.1	0.8
350	65	3.8	0.1	15.0	1.3	0.8
400	67	4.4	0.1	11.0	1.1	0.7
450	70	5.6	-0.1	9.7	0.9	0.8
500	74	7.3	-0.1	8.9	1.0	0.7
550	68	7.6	0.1	9.7	0.8	0.7

10/19/8#4　3:40　10-MIN

ALT M	DIR DEG	U M/SEC	W M/SEC	SD DEG	SU M/SEC	SW M/SEC
100	135	1.0	0.1	36.9	0.8	0.8
150	131	1.6	0.2	30.0	0.9	0.9
200	110	1.5	0.3	34.9	1.0	0.9
250	79	1.7	0.4	29.5	1.1	1.0
300	66	2.7	0.4	20.8	1.2	1.0
350	57	4.5	-0.0	13.3	1.1	1.0
400	54	5.2	-0.2	14.0	1.7	1.2
450	59	6.5	-0.3	10.7	1.7	1.2
500	55	9.1	-0.8	9.0	1.5	1.3
550	60	10.2	-0.9	9.3	1.9	1.4

10/19/8#4　3:50　10-MIN

ALT M	DIR DEG	U M/SEC	W M/SEC	SD DEG	SU M/SEC	SW M/SEC
100	170	0.9	0.2	39.3	1.1	0.9
150	162	1.0	0.2	45.3	1.1	0.9
200	100	0.6	0.1	62.1	1.0	0.8
250	67	1.4	-0.1	32.9	1.0	0.7
300	61	1.9	-0.2	27.2	1.1	0.5
350	71	1.8	-0.2	25.9	1.0	0.5
400	88	1.8	-0.2	22.8	0.8	0.5
450	102	2.1	-0.1	20.9	1.0	0.6
500	79	3.8	-0.3	11.6	1.3	0.8
550	82	5.3	-0.3	17.7	2.1	1.1

10/19/8#4　4:0　10-MIN

ALT M	DIR DEG	U M/SEC	W M/SEC	SD DEG	SU M/SEC	SW M/SEC
100	127	1.4	-0.2	32.1	0.8	0.8
150	134	2.2	-0.2	25.9	1.0	0.9
200	129	2.3	-0.1	26.2	1.0	0.9
250	107	2.2	-0.3	24.8	1.1	0.9
300	108	2.1	-0.1	26.9	1.2	0.8
350	92	2.9	-0.3	19.3	1.0	0.7
400	82	4.1	-0.5	17.6	0.9	0.5
450	78	3.9	-0.4	18.4	1.2	0.6
500	80	4.4	-0.5	12.5	1.1	0.6
550	78	5.7	-0.8	8.6	1.4	0.6

10/19/8#4　4:10　10-MIN

ALT M	DIR DEG	U M/SEC	W M/SEC	SD DEG	SU M/SEC	SW M/SEC
100	122	2.2	-0.4	25.8	0.9	0.9
150	126	3.1	-0.5	19.6	1.0	1.0
200	120	3.5	-0.4	20.8	1.2	1.0
250	104	3.4	-0.3	25.5	1.4	1.0
300	99	3.9	-0.2	17.9	1.4	0.9
350	95	4.4	-0.2	12.5	1.4	0.8
400	89	4.6	-0.3	10.2	1.4	0.8
450	80	5.5	-0.4	7.9	1.9	0.7
500	83	6.1	-0.5	7.5	2.3	0.7
550	84	7.4	-0.7	6.8	2.1	0.7

10/19/8#4　4:20　10-MIN

ALT M	DIR DEG	U M/SEC	W M/SEC	SD DEG	SU M/SEC	SW M/SEC
100	134	2.0	0.0	26.7	1.0	0.9
150	123	2.7	0.2	22.5	1.3	1.0
200	102	3.1	0.1	20.4	1.3	1.1
250	93	3.6	0.1	17.0	1.3	1.1
300	79	4.6	-0.1	18.0	1.6	1.0
350	76	6.4	-0.5	9.4	1.3	0.9
400	79	7.1	-0.5	8.6	1.4	0.8
450	80	7.6	-0.5	7.8	1.8	0.8
500	85	7.9	-0.3	7.0	1.5	0.7
550	83	9.5	-0.2	7.0	1.0	0.7

10/19/8#4　4:30　10-MIN

ALT M	DIR DEG	U M/SEC	W M/SEC	SD DEG	SU M/SEC	SW M/SEC
100	126	1.9	0.2	28.5	1.0	0.9
150	119	2.8	0.1	23.4	1.4	1.0
200	108	3.1	0.1	21.8	1.5	1.0
250	87	3.6	0.1	19.3	1.4	1.0
300	88	4.4	0.1	14.4	1.5	1.0
350	87	5.7	0.1	12.6	1.3	1.0
400	86	6.9	0.2	8.8	1.2	0.9
450	87	7.5	0.3	7.4	1.0	0.8
500	92	8.5	0.5	6.0	0.9	0.8
550	88	9.7	0.7	4.3	0.8	0.8

10/19/8#4　4:40　10-MIN

ALT M	DIR DEG	U M/SEC	W M/SEC	SD DEG	SU M/SEC	SW M/SEC
100	129	1.5	-0.2	38.2	1.0	0.9
150	125	2.3	-0.5	29.4	1.1	1.0
200	115	2.8	-0.5	24.0	1.1	1.0
250	95	3.2	-0.5	19.9	1.1	0.9
300	84	4.6	-0.5	14.1	1.2	0.9
350	85	5.2	-0.4	13.6	1.3	0.9
400	82	6.2	-0.5	12.0	1.0	0.9
450	86	6.8	-0.3	7.6	0.9	0.8
500	88	7.8	-0.1	11.4	1.6	0.8
550	85	9.0	-0.1	7.8	1.1	0.7

10/19/8#4　4:50　10-MIN

ALT M	DIR DEG	U M/SEC	W M/SEC	SD DEG	SU M/SEC	SW M/SEC
100	127	1.6	-0.2	30.1	0.9	0.8
150	133	2.6	-0.2	23.7	1.1	0.9
200	116	2.7	-0.3	23.9	1.1	0.9
250	104	3.2	-0.2	18.9	1.0	1.0
300	94	3.6	-0.2	19.6	1.1	1.0
350	88	4.3	-0.3	19.1	1.4	1.1
400	93	5.9	-0.2	14.6	1.8	1.1
450	93	7.0	-0.2	8.7	1.3	0.9
500	91	8.1	-0.1	7.6	1.3	0.8
550	89	10.4	-0.1	8.6	1.0	0.8

10/19/8#4　5:0　10-MIN

ALT M	DIR DEG	U M/SEC	W M/SEC	SD DEG	SU M/SEC	SW M/SEC
100	118	2.2	-0.3	27.6	1.0	0.9
150	128	3.4	-0.2	22.4	1.3	1.0
200	126	3.5	0.1	19.5	1.2	1.0
250	110	3.2	0.0	23.8	1.3	1.1
300	84	4.5	-0.4	14.9	1.3	1.1
350	87	5.4	-0.4	13.0	1.5	1.1
400	88	6.9	-0.3	11.6	1.6	1.1
450	88	7.5	0.0	14.1	1.3	0.9
500	92	9.0	0.1	12.2	1.2	0.8
550	95	9.9	0.4	16.1	1.2	0.7

10/19/8#4　5:10　10-MIN

ALT M	DIR DEG	U M/SEC	W M/SEC	SD DEG	SU M/SEC	SW M/SEC
100	127	2.2	0.0	29.7	1.1	1.0
150	125	3.5	0.2	21.1	1.3	1.1
200	118	4.1	0.2	23.9	1.3	1.3
250	101	4.2	0.4	19.1	1.3	1.3
300	92	4.7	0.3	16.2	1.6	1.3
350	95	5.3	0.4	15.7	1.6	1.2
400	79	6.8	0.3	18.2	2.8	1.2
450	83	7.9	0.4	15.0	1.6	1.1
500	83	9.4	0.5	11.7	1.5	1.0
550	87	10.8	0.5	15.7	1.0	1.0

10/19/8#4　5:20　10-MIN

ALT M	DIR DEG	U M/SEC	W M/SEC	SD DEG	SU M/SEC	SW M/SEC
100	137	2.8	0.2	20.2	1.1	1.0
150	136	3.8	0.2	18.8	1.3	1.1
200	117	3.6	0.1	26.8	1.4	1.2
250	110	3.2	0.5	23.3	1.3	1.3
300	75	4.2	0.6	17.3	1.4	1.4
350	71	4.6	0.8	14.7	1.3	1.4
400	75	6.0	0.6	14.2	1.4	1.3
450	72	7.1	0.8	15.1	1.8	1.2
500	76	8.8	0.7	7.9	1.7	1.1
550	82	9.4	0.8	11.9	1.1	1.0

10/19/8#4　5:30　10-MIN

ALT M	DIR DEG	U M/SEC	W M/SEC	SD DEG	SU M/SEC	SW M/SEC
100	121	2.0	0.3	29.9	1.1	1.0
150	120	3.0	0.4	26.1	1.3	1.2
200	118	3.1	0.9	29.1	1.5	1.2
250	88	4.1	0.9	21.5	1.5	1.2
300	79	5.9	0.8	18.4	1.5	1.2
350	68	7.6	0.6	10.0	1.3	1.1
400	77	8.9	0.6	10.9	1.5	1.1
450	84	9.6	0.7	10.6	1.5	1.1
500	87	10.5	1.0	7.6	1.1	1.0
550	70	11.2	1.1	19.5	2.2	1.0

10/19/8#4　5:40　10-MIN

ALT M	DIR DEG	U M/SEC	W M/SEC	SD DEG	SU M/SEC	SW M/SEC
100	110	2.1	-0.1	36.4	1.2	1.1
150	100	2.7	0.0	31.6	1.2	1.1
200	95	3.2	0.6	24.1	1.2	1.3
250	66	5.5	0.4	21.1	2.5	1.2
300	64	6.4	0.8	19.2	2.9	1.2
350	71	6.6	1.0	19.2	1.9	1.1
400	69	8.4	0.7	17.1	1.0	1.3
450	68	9.8	0.8	13.2	1.6	1.1
500	74	10.8	1.0	14.1	1.6	1.1
550	86	10.1	1.5	8.1	1.3	1.0

10/19/8#4　5:50　10-MIN

ALT M	DIR DEG	U M/SEC	W M/SEC	SD DEG	SU M/SEC	SW M/SEC
100	127	2.1	0.5	28.5	1.1	1.0
150	129	2.8	0.9	28.2	1.3	1.2
200	129	3.2	1.3	29.4	1.5	1.4
250	106	3.0	1.2	24.3	1.5	1.4
300	83	4.0	1.0	19.7	1.6	1.4
350	71	5.8	0.7	14.5	2.3	1.3
400	68	6.8	0.6	13.6	2.2	1.3
450	71	8.8	0.5	8.9	2.1	1.1
500	79	9.1	0.9	10.1	0.4	1.0
550	86	9.1	1.3	28.6	2.1	1.0

10/19/8#4　6:0　10-MIN

ALT M	DIR DEG	U M/SEC	W M/SEC	SD DEG	SU M/SEC	SW M/SEC
100	127	2.0	0.2	30.9	1.2	1.0
150	122	2.7	0.5	26.5	1.3	1.2
200	110	2.9	0.8	33.2	1.5	1.4
250	86	3.2	0.9	30.3	2.0	1.5
300	68	5.5	0.4	13.7	1.4	1.3
350	79	5.8	0.7	15.6	2.3	1.3
400	73	7.8	0.6	11.5	3.0	1.3
450	76	8.9	0.7	9.5	3.2	1.2
500	87	9.2	0.9	7.9	3.2	1.2
550	84	9.7	1.1	6.7	2.4	1.1

10/19/8#4　6:10　10-MIN

ALT M	DIR DEG	U M/SEC	W M/SEC	SD DEG	SU M/SEC	SW M/SEC
100	117	3.4	0.1	18.8	1.1	1.2
150	110	5.0	0.1	14.4	1.5	1.2
200	104	5.1	0.3	17.0	1.5	1.2
250	94	6.0	0.1	13.2	1.3	1.1
300	87	7.2	0.2	9.5	2.0	1.1
350	86	8.4	0.4	8.2	2.1	1.1
400	85	9.6	0.5	11.2	2.1	1.1
450	86	11.0	0.6	11.7	1.3	1.0
500	76	12.6	0.6	3.4	1.4	1.0
550	92	13.1	0.9	2.3	0.5	0.8

第12－2表　（つづき）

10/19/8#4　6:20　10-MIN

ALT M	DIR DEG	U M/SEC	W M/SEC	SD DEG	SU M/SEC	SW M/SEC
100	119	3.8	0.6	19.2	1.2	1.3
150	109	4.9	0.4	18.0	1.7	1.5
200	87	6.3	0.5	18.6	1.9	1.5
250	80	7.4	0.5	12.9	1.3	1.2
300	78	8.6	0.4	12.5	1.4	1.1
350	79	9.4	0.7	9.2	1.2	1.1
400	83	10.8	0.7	9.2	1.0	1.1
450	86	11.6	0.8	16.5	0.4	1.1
500	98	11.5	1.1	9.5	2.8	1.0
550	101	12.4	1.5	--	--	0.9

10/19/8#4　6:30　10-MIN

ALT M	DIR DEG	U M/SEC	W M/SEC	SD DEG	SU M/SEC	SW M/SEC
100	118	3.4	0.3	18.0	1.1	1.1
150	118	4.4	0.5	18.9	1.5	1.2
200	105	4.3	1.0	18.1	1.7	1.3
250	87	5.4	0.9	13.2	1.5	1.3
300	81	6.6	0.7	13.7	1.2	1.2
350	81	8.0	0.7	10.1	1.3	1.1
400	87	10.4	0.7	8.6	1.5	1.1
450	84	11.0	0.9	6.5	1.4	1.0
500	80	13.0	1.0	4.4	1.3	0.9
550	93	11.3	1.3	7.5	1.2	0.9

10/19/8#4　6:40　10-MIN

ALT M	DIR DEG	U M/SEC	W M/SEC	SD DEG	SU M/SEC	SW M/SEC
100	115	2.9	0.1	20.7	1.1	1.1
150	116	3.7	0.6	22.1	1.3	1.1
200	104	4.3	0.6	18.1	1.5	1.2
250	88	4.9	0.8	19.8	1.6	1.2
300	81	6.3	0.6	17.4	2.1	1.2
350	82	7.7	0.5	8.7	1.4	1.1
400	84	9.6	0.4	7.9	1.3	1.0
450	85	10.6	0.6	5.4	1.7	1.2
500	73	11.8	0.6	19.3	2.6	1.3
550	96	13.4	0.8	11.9	0.8	1.1

10/19/8#4　6:50　10-MIN

ALT M	DIR DEG	U M/SEC	W M/SEC	SD DEG	SU M/SEC	SW M/SEC
100	124	3.4	0.3	17.8	1.1	1.0
150	117	4.8	0.2	18.4	1.4	1.2
200	107	5.6	0.2	16.9	1.8	1.2
250	93	5.6	0.3	12.0	1.3	1.2
300	77	8.3	-0.1	8.7	1.5	1.1
350	77	10.1	0.0	9.4	1.9	1.1
400	77	11.8	0.1	6.4	1.2	1.1
450	80	11.8	0.2	10.2	0.9	1.1
500	76	12.1	0.3	11.2	1.0	1.1
550	--	--	0.4	--	--	0.9

10/19/8#4　7: 0　10-MIN

ALT M	DIR DEG	U M/SEC	W M/SEC	SD DEG	SU M/SEC	SW M/SEC
100	117	4.0	0.0	16.5	1.0	1.1
150	115	5.3	-0.1	14.5	1.3	1.3
200	102	7.7	-0.7	20.8	1.5	1.2
250	81	9.0	-0.9	10.8	1.2	1.1
300	80	9.8	-0.8	12.6	1.2	1.1
350	80	11.4	-0.8	17.3	1.6	1.1
400	95	12.3	-0.5	11.9	1.7	1.1
450	106	13.2	-0.4	--	--	1.1
500	--	--	0.0	--	--	0.9
550	--	--	0.1	--	--	0.3

10/19/8#4　7:10　10-MIN

ALT M	DIR DEG	U M/SEC	W M/SEC	SD DEG	SU M/SEC	SW M/SEC
100	116	3.4	-0.2	19.1	1.2	1.1
150	118	5.5	-0.8	21.1	1.7	1.3
200	111	6.9	-0.7	18.9	1.5	1.2
250	102	6.4	-0.5	15.0	1.3	1.2
300	91	7.8	-0.3	12.0	2.1	1.2
350	87	10.3	-0.4	9.9	1.9	1.1
400	93	11.5	-0.2	14.7	2.0	1.1
450	87	10.1	0.2	14.9	2.5	1.0
500	80	11.6	0.4	--	--	1.0
550	--	--	1.0	--	--	0.8

10/19/8#4　7:20　10-MIN

ALT M	DIR DEG	U M/SEC	W M/SEC	SD DEG	SU M/SEC	SW M/SEC
100	122	3.0	-0.4	19.4	1.0	1.0
150	135	5.7	-0.5	13.6	1.5	1.1
200	123	6.2	-0.6	16.3	1.6	1.1
250	106	5.9	-0.5	21.5	1.8	1.2
300	103	6.0	0.0	15.5	1.6	1.2
350	89	7.8	-0.2	15.1	1.4	1.2
400	87	8.8	-0.1	13.0	1.1	1.0
450	90	10.0	0.2	14.1	1.3	1.0
500	82	11.1	0.5	12.5	0.7	0.9
550	100	11.2	0.9	--	--	0.8

10/19/8#4　7:30　10-MIN

ALT M	DIR DEG	U M/SEC	W M/SEC	SD DEG	SU M/SEC	SW M/SEC
100	114	3.3	-0.6	18.2	1.0	1.1
150	128	5.7	-0.7	12.4	1.2	1.1
200	112	6.4	-1.0	11.5	1.2	1.2
250	111	7.1	-0.3	12.1	1.5	1.3
300	99	8.2	-0.5	9.5	1.5	1.3
350	98	9.2	-0.2	10.0	1.8	1.2
400	78	11.3	-0.4	15.7	1.4	1.0
450	83	12.2	-0.2	10.0	0.8	0.9
500	108	13.3	0.1	--	--	0.9
550	--	--	0.3	--	--	0.7

10/19/8#4　7:40　10-MIN

ALT M	DIR DEG	U M/SEC	W M/SEC	SD DEG	SU M/SEC	SW M/SEC
100	110	4.1	-0.4	15.4	1.0	1.1
150	118	6.5	-0.8	14.4	1.4	1.3
200	104	7.0	-0.6	12.7	1.3	1.1
250	103	7.5	-0.4	14.1	1.7	1.2
300	81	9.2	-0.5	15.8	1.6	1.1
350	88	10.4	-0.2	20.7	1.5	1.1
400	88	12.4	0.1	17.5	0.9	1.0
450	--	--	0.7	--	--	0.8
500	--	--	1.0	--	--	1.1
550	--	--	0.6	--	--	0.4

10/19/8#4　7:50　10-MIN

ALT M	DIR DEG	U M/SEC	W M/SEC	SD DEG	SU M/SEC	SW M/SEC
100	114	3.7	-0.0	17.4	1.1	1.2
150	106	5.9	-0.1	17.5	1.3	1.3
200	103	6.7	0.4	13.9	1.3	1.2
250	88	7.6	0.2	15.6	1.9	1.4
300	76	9.8	-0.3	10.1	1.9	1.2
350	78	10.3	-0.3	12.6	1.2	1.1
400	--	--	-0.5	--	--	1.0
450	--	--	0.5	--	--	1.1
500	--	--	1.8	--	--	--
550	--	--	--	--	--	--

10/19/8#4　8: 0　10-MIN

ALT M	DIR DEG	U M/SEC	W M/SEC	SD DEG	SU M/SEC	SW M/SEC
100	112	4.1	0.1	16.2	1.2	1.2
150	107	6.7	-0.5	13.9	1.5	1.3
200	104	6.9	-0.1	16.4	1.6	1.3
250	90	8.9	-0.4	12.5	1.3	1.2
300	84	11.4	-0.6	17.1	1.0	1.1
350	88	11.8	-0.4	14.2	0.8	1.1
400	--	--	-0.8	--	--	1.1
450	--	--	-1.4	--	--	0.8
500	--	--	--	--	--	--
550	--	--	--	--	--	--

10/19/8#4　8:10　10-MIN

ALT M	DIR DEG	U M/SEC	W M/SEC	SD DEG	SU M/SEC	SW M/SEC
100	110	4.1	-0.1	13.9	1.2	1.1
150	108	6.4	-0.5	14.9	1.3	1.5
200	101	8.3	-1.1	13.0	1.4	1.4
250	91	9.7	-0.9	18.4	1.2	1.2
300	83	11.2	-0.7	11.2	1.5	1.0
350	71	12.1	-0.2	--	--	1.0
400	--	--	-0.3	--	--	0.4
450	--	--	--	--	--	--
500	--	--	--	--	--	--
550	--	--	--	--	--	--

10/19/8#4　8:20　10-MIN

ALT M	DIR DEG	U M/SEC	W M/SEC	SD DEG	SU M/SEC	SW M/SEC
100	112	3.8	0.3	15.5	1.0	1.2
150	114	5.6	0.7	16.9	1.4	1.5
200	97	7.6	0.1	10.9	1.6	1.3
250	85	8.4	0.0	13.2	2.1	1.5
300	79	10.9	-0.6	9.8	0.9	1.0
350	81	11.5	-0.5	12.7	2.1	1.2
400	95	11.8	-0.6	19.0	1.3	1.0
450	--	--	-1.0	--	--	0.5
500	--	--	-0.8	--	--	--
550	--	--	--	--	--	--

10/19/8#4　8:30　10-MIN

ALT M	DIR DEG	U M/SEC	W M/SEC	SD DEG	SU M/SEC	SW M/SEC
100	111	3.5	-0.2	15.9	0.9	1.0
150	116	5.3	-0.3	13.8	1.3	1.2
200	105	6.3	-0.4	12.6	1.4	1.2
250	97	7.1	-0.3	15.0	1.1	1.2
300	86	9.5	-0.7	7.3	1.0	1.1
350	89	11.9	-0.9	7.4	1.2	1.0
400	85	12.1	-0.5	14.6	1.1	0.9
450	69	14.6	-0.3	3.9	1.0	0.9
500	--	--	-0.9	--	--	0.7
550	--	--	--	--	--	--

10/19/8#4　8:40　10-MIN

ALT M	DIR DEG	U M/SEC	W M/SEC	SD DEG	SU M/SEC	SW M/SEC
100	119	3.2	0.4	21.3	0.6	1.1
150	108	5.2	0.2	12.9	1.0	1.1
200	99	5.8	0.3	13.4	1.0	1.0
250	86	7.6	-0.2	10.4	1.1	1.0
300	87	8.7	-0.2	9.4	1.7	1.1
350	90	10.1	-0.1	7.5	1.7	0.9
400	86	12.3	-0.2	8.1	0.8	1.0
450	--	--	0.0	--	--	0.6
500	--	--	-0.3	--	--	0.3
550	--	--	-0.3	--	--	0.3

10/19/8#4　8:50　10-MIN

ALT M	DIR DEG	U M/SEC	W M/SEC	SD DEG	SU M/SEC	SW M/SEC
100	104	3.1	0.7	19.6	2.4	0.7
150	91	5.1	0.6	12.2	0.8	0.8
200	86	5.9	0.6	11.3	1.3	1.0
250	92	6.9	0.4	11.1	1.2	0.3
300	80	7.5	0.6	13.7	1.2	0.5
350	86	8.2	0.5	13.0	2.6	0.2
400	84	9.5	0.6	9.2	0.6	--
450	84	8.4	-0.3	26.4	3.0	--
500	--	--	0.2	--	--	0.7
550	--	--	--	--	--	--

10/19/8#4　9: 0　10-MIN

ALT M	DIR DEG	U M/SEC	W M/SEC	SD DEG	SU M/SEC	SW M/SEC
100	99	2.3	0.3	10.2	0.6	0.6
150	92	3.3	0.3	16.3	0.6	0.6
200	94	4.1	0.7	16.4	0.9	0.6
250	81	6.0	0.3	8.8	1.2	0.4
300	80	6.4	0.4	8.4	1.0	0.4
350	74	8.2	0.3	7.4	1.3	0.6
400	80	9.1	0.8	8.1	1.2	--
450	84	8.5	0.4	10.8	3.1	0.4
500	--	--	0.8	--	--	--
550	--	--	--	--	--	--

10/19/8#4　9:10　10-MIN

ALT M	DIR DEG	U M/SEC	W M/SEC	SD DEG	SU M/SEC	SW M/SEC
100	98	2.6	0.2	14.6	1.8	0.9
150	90	4.7	0.0	12.4	0.9	0.9
200	85	5.7	0.1	18.2	1.5	0.8
250	80	6.9	0.1	11.6	1.6	0.7
300	80	6.8	0.6	12.7	2.0	0.9
350	77	10.0	-0.3	16.1	1.0	--
400	76	11.4	-0.4	14.3	2.6	0.1
450	74	9.7	-0.1	--	--	0.1
500	--	--	--	--	--	--
550	--	--	-0.3	--	--	--

10/19/8#4　9:20　10-MIN

ALT M	DIR DEG	U M/SEC	W M/SEC	SD DEG	SU M/SEC	SW M/SEC
100	100	3.5	-0.2	12.9	0.7	0.8
150	106	5.0	-0.4	16.9	0.8	1.0
200	98	6.2	-0.4	20.3	1.4	0.9
250	101	6.8	-0.2	12.4	1.2	0.9
300	95	7.8	-0.1	16.0	1.1	0.5
350	97	8.4	0.0	20.8	1.5	0.6
400	92	11.0	-0.7	12.6	0.8	0.8
450	98	12.5	-0.6	0.6	1.3	0.5
500	66	11.1	-0.4	--	--	0.5
550	--	--	-0.7	--	--	0.1

10/19/8#4　9:30　10-MIN

ALT M	DIR DEG	U M/SEC	W M/SEC	SD DEG	SU M/SEC	SW M/SEC
100	112	3.5	-0.0	16.9	1.0	1.1
150	113	5.2	-0.2	16.3	1.2	1.2
200	94	6.9	-0.6	10.8	1.3	1.2
250	89	7.7	-0.7	13.3	2.0	1.2
300	98	7.8	-0.2	16.9	1.7	1.1
350	90	9.9	-0.4	10.4	1.2	1.0
400	95	10.3	-0.2	17.2	2.5	1.1
450	95	12.8	-0.1	9.3	0.9	0.9
500	--	--	-0.0	--	--	1.0
550	--	--	0.0	--	--	0.8

10/19/8#4　9:40　10-MIN

ALT M	DIR DEG	U M/SEC	W M/SEC	SD DEG	SU M/SEC	SW M/SEC
100	100	3.1	0.5	18.9	1.5	1.0
150	96	3.7	0.7	23.4	1.3	1.2
200	89	4.5	0.7	16.8	1.6	1.1
250	84	5.6	0.4	13.5	1.4	1.3
300	75	8.1	-0.1	11.2	1.5	1.0
350	74	8.5	-0.2	11.8	2.1	1.1
400	77	10.9	-0.3	11.0	0.5	1.0
450	78	10.8	-0.2	12.2	1.3	1.0
500	75	10.0	0.1	7.5	3.1	0.9
550	--	--	0.5	--	--	0.8

第12－2表　（つづき）

10/19/8#4　9:50　10-MIN

ALT M	DIR DEGM/SEC	U M/SEC	W M/SEC	SD DEGM/SEC	SU DEGM/SEC	SW DEGM/SEC
100	94	2.4	0.6	20.6	1.0	1.1
150	84	3.2	0.8	22.0	1.3	1.3
200	81	3.9	0.8	16.6	1.1	1.1
250	75	4.8	0.9	12.4	1.4	1.1
300	72	6.7	0.7	11.3	1.4	1.1
350	79	5.8	1.1	16.4	2.3	1.3
400	69	9.0	0.6	8.9	1.2	1.0
450	70	10.6	0.2	6.3	1.0	0.8
500	57	11.8	-0.0	--	--	0.9
550	--	--	-0.5	--	--	0.9

10/19/8#4　10:0　10-MIN

ALT M	DIR DEGM/SEC	U M/SEC	W M/SEC	SD DEGM/SEC	SU DEGM/SEC	SW DEGM/SEC
100	78	1.9	0.1	24.0	1.6	0.8
150	70	2.9	0.3	18.4	1.5	0.8
200	62	5.2	-0.1	14.3	2.1	1.0
250	67	6.1	0.0	13.0	1.7	1.1
300	72	7.4	0.0	14.8	2.5	0.9
350	74	8.1	0.3	14.3	2.4	1.1
400	75	8.9	0.4	16.7	1.4	0.9
450	73	9.2	0.9	22.4	1.1	0.9
500	62	12.6	-0.6	14.8	3.3	--
550	--	--	-0.5	--	--	--

10/19/8#4　10:10　10-MIN

ALT M	DIR DEGM/SEC	U M/SEC	W M/SEC	SD DEGM/SEC	SU DEGM/SEC	SW DEGM/SEC
100	84	2.2	0.2	24.9	1.2	0.8
150	80	3.4	0.5	17.0	1.5	0.9
200	79	4.0	0.6	15.5	1.4	1.1
250	77	5.1	0.6	11.8	2.3	1.3
300	81	5.5	0.8	10.9	2.0	1.0
350	80	6.9	1.0	10.5	2.4	1.0
400	78	7.4	1.4	13.2	2.3	0.7
450	68	10.6	-0.6	13.5	2.0	--
500	67	12.2	-0.5	12.4	2.7	--
550	60	9.5	--	--	--	--

10/19/8#4　10:20　10-MIN

ALT M	DIR DEGM/SEC	U M/SEC	W M/SEC	SD DEGM/SEC	SU DEGM/SEC	SW DEGM/SEC
100	93	2.6	0.3	12.6	1.0	0.6
150	84	3.7	0.3	13.7	1.0	0.7
200	85	4.5	0.4	13.0	1.4	0.7
250	75	6.5	-0.0	10.8	1.1	0.6
300	77	7.3	0.3	11.0	1.6	--
350	77	8.8	--	7.0	1.2	--
400	82	9.6	1.1	10.5	2.4	--
450	75	10.6	--	14.4	2.1	--
500	--	--	--	--	--	--
550	--	--	--	--	--	--

10/19/8#4　10:30　10-MIN

ALT M	DIR DEGM/SEC	U M/SEC	W M/SEC	SD DEGM/SEC	SU DEGM/SEC	SW DEGM/SEC
100	91	3.6	0.3	9.3	0.7	0.6
150	87	4.2	0.3	11.5	1.1	0.6
200	79	5.5	0.0	8.6	1.1	0.6
250	83	5.9	0.3	10.2	1.1	0.7
300	87	6.8	0.6	12.6	0.9	0.7
350	75	9.2	-0.2	5.9	1.1	0.5
400	79	8.7	0.3	6.8	1.3	0.5
450	73	10.1	0.0	20.3	2.1	0.5
500	78	10.7	0.3	16.1	0.4	0.3
550	85	11.1	0.5	6.6	1.3	0.3

10/19/8#4　10:40　10-MIN

ALT M	DIR DEGM/SEC	U M/SEC	W M/SEC	SD DEGM/SEC	SU DEGM/SEC	SW DEGM/SEC
100	87	4.1	0.3	9.3	1.6	0.8
150	80	5.2	0.0	10.5	1.1	0.8
200	78	6.6	-0.3	8.7	1.0	0.8
250	79	7.1	-0.1	8.1	1.4	0.6
300	79	7.9	0.1	7.8	1.4	0.6
350	81	8.5	0.2	5.8	1.1	0.7
400	80	10.1	0.1	7.0	0.7	0.5
450	80	11.3	-0.0	5.0	1.2	0.6
500	86	9.9	0.2	4.1	2.0	0.3
550	82	11.5	0.2	6.6	1.3	0.2

10/19/8#4　10:50　10-MIN

ALT M	DIR DEGM/SEC	U M/SEC	W M/SEC	SD DEGM/SEC	SU DEGM/SEC	SW DEGM/SEC
100	90	4.8	0.3	7.8	0.4	0.7
150	82	5.4	0.0	12.3	1.1	0.7
200	79	6.5	-0.1	10.1	0.9	0.8
250	79	7.4	-0.3	10.1	1.1	0.7
300	80	8.3	-0.5	6.7	0.8	0.7
350	82	9.2	-0.5	8.7	1.4	0.2
400	82	10.4	-0.5	8.9	2.0	0.4
450	81	12.0	-0.4	6.1	2.0	0.5
500	81	12.5	-0.4	10.2	2.7	0.4
550	76	10.1	-0.0	--	--	0.5

10/19/8#4　11:0　10-MIN

ALT M	DIR DEGM/SEC	U M/SEC	W M/SEC	SD DEGM/SEC	SU DEGM/SEC	SW DEGM/SEC
100	87	3.1	0.4	12.6	1.1	0.8
150	96	3.3	1.0	17.0	1.2	0.8
200	92	3.6	1.0	16.7	1.0	0.7
250	87	4.6	0.6	15.9	1.8	1.0
300	93	4.9	0.7	12.9	1.6	1.0
350	84	5.9	0.5	12.6	0.9	0.7
400	70	9.1	-0.2	14.7	1.9	0.8
450	77	9.9	-0.4	12.4	2.5	0.8
500	77	8.9	-0.1	18.1	3.6	0.8
550	109	8.9	-0.0	14.2	2.9	1.0

10/19/8#4　11:10　10-MIN

ALT M	DIR DEGM/SEC	U M/SEC	W M/SEC	SD DEGM/SEC	SU DEGM/SEC	SW DEGM/SEC
100	111	1.5	0.3	24.3	0.7	0.6
150	110	2.6	0.4	18.1	0.8	0.6
200	101	3.4	0.3	14.5	1.0	0.6
250	91	4.0	0.3	14.8	0.8	0.6
300	89	4.4	0.3	12.2	1.1	0.5
350	86	6.0	0.3	9.8	1.0	0.5
400	82	8.1	0.1	6.8	1.3	0.6
450	88	8.7	0.1	14.6	1.4	0.8
500	86	9.7	0.2	7.8	0.8	0.6
550	90	12.0	0.4	12.1	2.6	0.8

10/19/8#4　11:20　10-MIN

ALT M	DIR DEGM/SEC	U M/SEC	W M/SEC	SD DEGM/SEC	SU DEGM/SEC	SW DEGM/SEC
100	109	1.8	0.4	29.5	0.8	0.9
150	109	2.6	0.7	24.6	0.9	0.8
200	97	3.3	0.7	17.0	1.1	0.7
250	77	4.7	0.4	15.2	2.2	0.9
300	79	5.4	0.3	14.9	2.0	0.8
350	92	5.7	0.5	15.1	1.7	0.8
400	83	7.5	0.1	7.0	1.3	0.9
450	86	8.4	0.1	9.8	0.2	0.8
500	83	8.7	0.4	10.9	0.6	0.6
550	81	11.6	0.3	10.2	1.0	0.3

10/19/8#4　11:30　10-MIN

ALT M	DIR DEGM/SEC	U M/SEC	W M/SEC	SD DEGM/SEC	SU DEGM/SEC	SW DEGM/SEC
100	110	1.5	0.2	27.2	0.6	0.8
150	103	2.5	0.1	24.9	0.9	0.9
200	94	3.1	0.3	22.8	1.0	0.8
250	89	3.9	0.4	18.3	1.1	0.8
300	90	4.6	0.6	19.5	1.8	1.1
350	89	4.9	0.5	18.1	1.7	1.0
400	84	7.1	0.2	8.3	1.3	0.9
450	81	8.4	0.2	9.0	1.7	0.9
500	88	10.1	-0.2	18.5	0.6	1.0
550	77	9.9	0.2	10.5	1.1	0.8

10/19/8#4　11:40　10-MIN

ALT M	DIR DEGM/SEC	U M/SEC	W M/SEC	SD DEGM/SEC	SU DEGM/SEC	SW DEGM/SEC
100	123	2.6	0.3	21.2	0.9	0.8
150	117	4.0	0.1	16.2	1.2	0.9
200	105	4.5	0.2	16.2	1.2	0.9
250	95	4.9	0.3	14.6	1.1	1.0
300	94	5.7	0.4	13.7	1.4	0.9
350	85	7.1	0.1	12.6	1.5	0.8
400	84	8.3	-0.0	15.1	1.7	0.7
450	83	8.6	0.3	14.0	1.9	0.4
500	102	7.2	0.8	23.7	2.5	0.4
550	70	11.7	0.1	--	--	0.3

10/19/8#4　11:50　10-MIN

ALT M	DIR DEGM/SEC	U M/SEC	W M/SEC	SD DEGM/SEC	SU DEGM/SEC	SW DEGM/SEC
100	113	2.8	0.1	16.9	0.8	0.9
150	113	4.4	-0.1	16.5	1.0	1.0
200	107	5.0	-0.0	15.9	1.1	1.0
250	102	5.0	0.3	16.2	1.1	1.1
300	93	6.5	0.1	14.6	1.5	1.0
350	91	7.5	0.0	12.7	1.3	0.7
400	96	9.5	-0.0	7.6	1.7	0.8
450	105	10.6	0.1	7.5	0.9	0.6
500	91	10.3	0.2	--	--	0.5
550	--	--	0.1	--	--	0.6

10/19/8#4　12:0　10-MIN

ALT M	DIR DEGM/SEC	U M/SEC	W M/SEC	SD DEGM/SEC	SU DEGM/SEC	SW DEGM/SEC
100	106	3.3	-0.3	18.9	0.9	0.9
150	118	4.7	-0.2	14.1	1.1	1.1
200	110	5.8	-0.4	13.8	1.3	1.1
250	113	5.9	0.0	23.1	2.1	1.4
300	95	7.5	-0.4	12.8	1.4	1.0
350	92	9.1	-0.4	10.9	1.0	0.8
400	111	9.2	-0.1	22.9	2.0	0.9
450	107	10.2	-0.2	6.4	1.2	0.5
500	--	--	-0.1	--	--	0.1
550	--	--	-1.1	--	--	--

10/19/8#4　12:10　10-MIN

ALT M	DIR DEGM/SEC	U M/SEC	W M/SEC	SD DEGM/SEC	SU DEGM/SEC	SW DEGM/SEC
100	98	2.7	-0.1	18.1	0.8	0.9
150	106	4.6	-0.0	26.4	1.6	1.3
200	117	4.7	0.7	27.7	1.6	1.2
250	101	5.3	0.2	22.5	2.0	1.0
300	97	5.7	1.1	16.5	1.9	1.1
350	78	8.5	-0.6	10.0	1.4	--
400	84	8.4	--	10.4	2.0	--
450	102	10.7	--	--	--	--
500	--	--	--	--	--	--
550	--	--	--	--	--	--

10/19/8#4　12:20　10-MIN

ALT M	DIR DEGM/SEC	U M/SEC	W M/SEC	SD DEGM/SEC	SU DEGM/SEC	SW DEGM/SEC
100	111	1.8	0.6	15.7	0.6	0.6
150	101	3.2	0.8	21.6	0.7	0.5
200	101	3.5	1.1	26.7	1.2	0.5
250	89	4.9	0.6	18.7	1.3	0.3
300	90	5.7	0.4	15.5	1.6	0.5
350	78	8.4	-0.4	9.2	1.0	0.2
400	82	8.7	0.0	19.1	2.0	--
450	80	9.1	--	26.0	1.2	--
500	--	--	--	--	--	--
550	--	--	--	--	--	--

10/19/8#4　12:30　10-MIN

ALT M	DIR DEGM/SEC	U M/SEC	W M/SEC	SD DEGM/SEC	SU DEGM/SEC	SW DEGM/SEC
100	99	3.2	0.3	11.0	1.4	0.6
150	98	3.9	-0.0	21.0	1.1	1.0
200	92	5.1	-0.6	10.9	1.5	0.7
250	93	5.5	-0.7	13.8	0.7	0.2
300	91	6.3	-0.8	13.4	1.1	--
350	96	6.0	--	24.3	1.1	--
400	94	7.6	--	21.0	0.9	--
450	78	7.1	--	18.9	0.2	--
500	--	--	--	--	--	--
550	--	--	--	--	--	--

10/19/8#4　12:40　10-MIN

ALT M	DIR DEGM/SEC	U M/SEC	W M/SEC	SD DEGM/SEC	SU DEGM/SEC	SW DEGM/SEC
100	103	2.0	0.3	24.6	1.0	0.8
150	107	3.3	0.5	17.0	0.9	1.0
200	106	4.1	0.4	17.8	1.6	1.2
250	107	4.3	1.1	23.5	1.5	1.4
300	88	6.3	-0.1	12.8	1.4	1.1
350	92	6.6	0.4	19.6	0.8	0.3
400	83	8.0	-1.3	16.0	2.8	--
450	90	9.5	-1.0	12.1	2.0	--
500	--	--	-0.6	--	--	--
550	--	--	--	--	--	--

10/19/8#4　12:50　10-MIN

ALT M	DIR DEGM/SEC	U M/SEC	W M/SEC	SD DEGM/SEC	SU DEGM/SEC	SW DEGM/SEC
100	125	2.2	0.9	19.4	0.8	1.0
150	118	2.8	0.9	21.1	1.0	1.1
200	103	4.0	0.8	23.8	1.2	0.9
250	90	5.0	0.4	16.1	1.1	1.0
300	76	7.2	-0.2	14.0	1.4	1.0
350	77	7.4	-0.2	12.3	2.1	0.8
400	78	8.5	-0.4	10.1	0.9	0.8
450	93	9.5	-0.3	18.6	2.1	0.7
500	93	8.7	-0.3	21.6	1.9	0.6
550	--	--	-0.0	--	--	0.3

10/19/8#4　13:0　10-MIN

ALT M	DIR DEGM/SEC	U M/SEC	W M/SEC	SD DEGM/SEC	SU DEGM/SEC	SW DEGM/SEC
100	111	2.3	0.1	23.8	0.9	0.8
150	112	3.3	0.1	22.7	1.1	0.9
200	115	4.1	0.5	23.6	1.3	0.8
250	100	5.6	0.0	23.7	1.8	1.1
300	88	6.5	-0.5	22.6	1.8	0.4
350	84	7.9	-0.8	10.0	2.0	0.4
400	93	9.0	-0.2	11.9	2.3	0.4
450	100	11.5	-0.9	12.0	1.5	0.3
500	--	--	-0.5	--	--	--
550	--	--	-0.4	--	--	0.1

10/19/8#4　13:10　10-MIN

ALT M	DIR DEGM/SEC	U M/SEC	W M/SEC	SD DEGM/SEC	SU DEGM/SEC	SW DEGM/SEC
100	115	2.4	0.7	20.9	0.8	0.8
150	108	3.6	0.7	28.0	1.5	0.9
200	82	5.4	-0.0	17.1	1.3	0.6
250	88	5.7	0.5	17.2	1.4	0.4
300	88	6.7	0.0	15.1	1.6	0.5
350	78	9.0	-1.2	19.3	2.3	0.2
400	82	10.3	-0.3	14.8	2.1	0.2
450	103	9.8	0.1	21.1	1.8	--
500	--	--	--	--	--	--
550	--	--	--	--	--	--

第12－2表　（つづき）

?
10/19/84　13:20　10-MIN

ALT M	DIR DEG	U M/SEC	W M/SEC	SD DEG	SU M/SEC	SW M/SEC
100	105	2.6	0.3	15.7	0.8	0.7
150	108	3.2	0.5	18.0	0.9	0.8
200	106	3.6	0.6	21.7	1.0	0.8
250	92	5.0	0.5	19.6	1.4	1.0
300	81	7.2	0.2	21.9	2.4	1.3
350	83	8.3	0.2	14.6	2.3	1.2
400	82	9.5	-0.1	17.7	1.9	0.7
450	83	10.4	-0.2	17.3	1.9	0.3
500	75	11.8	-0.4	13.5	1.5	0.9
550	--	--	-0.4	--	--	0.4

?
10/19/84　13:30　10-MIN

ALT M	DIR DEG	U M/SEC	W M/SEC	SD DEG	SU M/SEC	SW M/SEC
100	103	2.8	0.2	19.3	1.2	0.9
150	102	3.6	0.3	18.5	1.6	1.1
200	99	4.6	0.2	13.9	1.7	1.2
250	90	5.6	0.1	12.7	1.4	1.0
300	93	6.2	0.3	12.1	2.1	1.2
350	91	7.9	0.2	10.2	1.9	1.0
400	94	8.5	0.3	13.7	1.4	0.9
450	92	10.5	0.2	9.2	0.6	0.7
500	95	11.1	0.1	10.1	0.8	0.7
550	--	--	-0.1	--	--	0.7

?
?
10/19/84　13:40　10-MIN

ALT M	DIR DEG	U M/SEC	W M/SEC	SD DEG	SU M/SEC	SW M/SEC
100	97	3.2	0.3	16.1	2.1	0.9
150	100	4.7	0.4	15.9	1.4	1.0
200	105	5.3	0.4	16.6	1.2	1.1
250	96	6.7	0.0	15.2	1.5	1.2
300	86	7.2	0.1	13.0	1.9	1.1
350	82	8.6	0.2	12.5	1.2	1.0
400	92	10.0	0.3	13.4	1.2	0.9
450	88	8.5	0.5	15.2	2.2	1.0
500	80	8.3	0.3	13.8	3.7	1.0
550	--	--	0.1	--	--	0.8

?
10/19/84　13:50　10-MIN

ALT M	DIR DEG	U M/SEC	W M/SEC	SD DEG	SU M/SEC	SW M/SEC
100	99	3.4	0.3	13.9	1.1	1.0
150	102	4.5	0.3	14.2	1.4	1.3
200	102	5.3	0.2	15.9	1.9	1.4
250	97	6.0	-0.1	14.6	1.9	1.5
300	89	7.3	-0.4	12.2	1.7	1.3
350	91	9.7	-0.5	18.3	1.7	0.9
400	99	9.9	-0.4	11.1	2.0	0.8
450	98	10.9	-0.3	10.9	1.1	0.7
500	86	11.1	-0.3	26.0	0.8	0.6
550	--	--	-0.5	--	--	0.6

?
10/19/84　14: 0　10-MIN

ALT M	DIR DEG	U M/SEC	W M/SEC	SD DEG	SU M/SEC	SW M/SEC
100	105	3.1	0.3	14.1	0.8	0.8
150	102	4.0	0.2	14.8	0.9	0.8
200	95	4.8	0.1	12.9	1.1	0.8
250	97	5.7	0.1	12.7	1.5	1.2
300	83	7.1	-0.2	13.4	1.2	1.0
350	88	7.6	0.1	8.0	2.2	1.0
400	87	8.6	0.2	12.6	2.0	0.9
450	80	11.3	-0.1	19.0	1.6	0.7
500	94	11.8	-0.5	--	--	0.8
550	--	--	-0.2	--	--	0.5

?
10/19/84　14:10　10-MIN

ALT M	DIR DEG	U M/SEC	W M/SEC	SD DEG	SU M/SEC	SW M/SEC
100	104	3.2	0.4	13.7	1.4	0.8
150	98	4.1	0.3	15.8	1.1	0.8
200	94	5.0	0.2	15.1	1.3	0.9
250	92	5.7	0.0	11.6	1.2	0.8
300	95	6.2	0.2	14.8	1.4	0.7
350	89	7.9	-0.1	11.6	1.2	0.9
400	87	9.9	-0.2	8.9	0.8	0.4
450	69	11.1	-0.8	12.5	2.5	0.5
500	82	13.0	-0.7	--	--	0.4
550	--	--	-0.3	--	--	0.7

?
10/19/84　14:20　10-MIN

ALT M	DIR DEG	U M/SEC	W M/SEC	SD DEG	SU M/SEC	SW M/SEC
100	94	3.1	-0.1	16.3	0.9	0.8
150	104	3.7	-0.0	18.3	0.9	0.9
200	103	4.5	-0.0	15.4	0.8	0.9
250	100	5.0	0.0	17.1	0.8	0.8
300	92	5.8	-0.1	13.7	0.8	0.7
350	84	7.8	-0.3	11.6	2.2	1.0
400	80	8.9	-0.4	12.8	2.0	0.8
450	85	8.1	-0.4	19.7	1.5	0.9
500	86	11.7	-0.7	12.3	1.0	0.8
550	77	7.4	-0.6	--	--	0.9

?
ST
PROCESSING STOPPED -- TO RESUME,
END COMMAND ENTRIES WITH BEGIN

第13－1表　低層ゾンデによる気温の鉛直分布（地点 W1）

1984年10月 CHITEN＝W1　(1)

	15日 9時 5分		15日11時 5分		15日13時 1分		15日15時 2分		15日17時 9分		16日 6時 3分	
ｺｳﾄﾞ (m)	ｵﾝﾄﾞ (°C)	(ｵﾝｲ)	ｵﾝﾄﾞ (°C)	(ｵﾝｲ)	ｵﾝﾄﾞ (°C)	(ｵﾝｲ)	ｵﾝﾄﾞ (°C)	(ｵﾝｲ)	ｵﾝﾄﾞ (°C)	(ｵﾝｲ)	ｵﾝﾄﾞ (°C)	(ｵﾝｲ)
0	16.4	(16.40)	21.5	(21.50)	22.8	(22.80)	20.0	(20.00)	16.4	(16.40)	9.5	(9.50)
50	15.4	(15.89)	18.9	(19.39)	19.8	(20.29)	18.4	(18.89)	16.2	(16.69)	12.1	(12.59)
100	14.9	(15.88)	17.5	(18.48)	18.7	(19.68)	17.9	(18.88)	16.0	(16.98)	13.4	(14.38)
150	14.4	(15.86)	17.2	(18.66)	18.2	(19.66)	17.4	(18.86)	15.6	(17.06)	13.9	(15.36)
200	13.9	(15.85)	16.7	(18.65)	17.7	(19.65)	16.9	(18.85)	15.1	(17.05)	13.6	(15.55)
250	13.6	(16.04)	16.2	(18.64)	17.3	(19.74)	16.5	(18.94)	14.6	(17.04)	13.2	(15.64)
300	13.1	(16.03)	15.7	(18.63)	16.8	(19.73)	16.0	(18.93)	14.2	(17.13)	13.1	(16.03)
350	12.8	(16.22)	15.2	(18.62)	16.3	(19.72)	15.5	(18.92)	14.0	(17.42)	12.7	(16.12)
400	12.3	(16.20)	14.7	(18.60)	15.8	(19.70)	15.0	(18.90)	13.6	(17.50)	12.2	(16.10)
450	11.9	(16.29)	14.1	(18.49)	15.3	(19.69)	14.6	(18.99)	13.2	(17.59)	11.8	(16.19)
500	11.8	(16.68)	13.7	(18.58)	14.8	(19.68)	14.1	(18.98)	12.9	(17.78)	11.3	(16.18)
550	11.6	(16.97)	13.2	(18.57)	14.3	(19.67)	13.6	(18.97)	12.6	(17.97)	10.8	(16.17)
600	11.5	(17.36)	12.7	(18.56)	13.8	(19.66)	13.1	(18.96)	13.3	(19.16)	10.3	(16.16)
650	11.2	(17.54)	12.3	(18.64)	13.3	(19.64)	12.6	(18.94)	13.4	(19.74)	9.8	(16.14)
700	10.8	(17.63)	11.9	(18.73)	12.9	(19.73)	12.1	(18.93)	12.9	(19.73)	9.3	(16.13)
750	10.3	(17.62)	11.5	(18.82)	12.4	(19.72)	11.7	(19.02)	12.4	(19.72)	9.0	(16.32)
800	9.9	(17.71)	11.0	(18.81)	11.9	(19.71)	11.2	(19.01)	12.0	(19.81)	8.5	(16.31)
850	9.5	(17.80)	10.5	(18.80)	11.4	(19.70)	10.7	(19.00)	11.6	(19.90)	8.0	(16.30)
900	9.0	(17.78)	10.0	(18.78)	10.9	(19.68)	10.2	(18.98)	11.3	(20.08)	7.5	(16.28)
950	8.7	(17.97)	9.5	(18.77)	10.4	(19.67)	9.9	(19.17)	10.9	(20.17)	7.0	(16.27)
1000	8.4	(18.16)	9.0	(18.76)	9.9	(19.66)	9.6	(19.36)	10.5	(20.26)	6.5	(16.26)
1050	7.9	(18.15)	8.5	(18.75)	9.4	(19.65)	9.1	(19.35)	10.0	(20.25)	6.0	(16.25)
1100	7.8	(18.54)	8.0	(18.74)	8.9	(19.64)	8.8	(19.54)	9.5	(20.24)	5.5	(16.24)
1150	7.4	(18.62)	7.7	(18.92)	8.4	(19.62)	8.5	(19.72)	9.0	(20.22)	5.1	(16.32)
1200	6.9	(18.61)	7.3	(19.01)	7.9	(19.61)	8.1	(19.81)	8.7	(20.41)	4.6	(16.31)
1250	6.5	(18.70)	6.8	(19.00)	7.4	(19.60)	8.0	(20.20)	8.3	(20.50)	4.1	(16.30)
1300	6.0	(18.69)	6.3	(18.99)	6.9	(19.59)	7.7	(20.39)	8.0	(20.69)	3.6	(16.29)
1350	5.5	(18.68)	5.9	(19.08)	6.4	(19.58)	7.3	(20.48)	7.6	(20.78)	3.1	(16.28)
1400	5.1	(18.76)	5.7	(19.36)	5.9	(19.56)	6.9	(20.56)	7.2	(20.86)	2.6	(16.26)
1450	4.6	(18.75)	5.9	(20.05)	5.4	(19.55)	6.5	(20.65)	6.9	(21.05)	2.2	(16.35)
1500	4.2	(18.84)	5.8	(20.44)	5.0	(19.64)	6.0	(20.64)	6.6	(21.24)	1.7	(16.34)

ﾄｸｲﾃﾝ

ｺｳﾄﾞ (m)	ｵﾝﾄﾞ (°C)	(ｵﾝｲ)	ｺｳﾄﾞ (m)	ｵﾝﾄﾞ (°C)	(ｵﾝｲ)	ｺｳﾄﾞ (m)	ｵﾝﾄﾞ (°C)	(ｵﾝｲ)	ｺｳﾄﾞ (m)	ｵﾝﾄﾞ (°C)	(ｵﾝｲ)	ｺｳﾄﾞ (m)	ｵﾝﾄﾞ (°C)	(ｵﾝｲ)	ｺｳﾄﾞ (m)	ｵﾝﾄﾞ (°C)	(ｵﾝｲ)
565	11.6	(17.11)	410	14.3	(18.30)				1080	8.8	(19.34)	570	12.5	(18.07)	15	9.1	(9.25)
575	11.8	(17.41)	430	14.3	(18.50)				1130	8.8	(19.83)	620	13.6	(19.55)	25	9.2	(9.44)
1040	7.9	(18.05)	1430	5.6	(19.56)										35	11.4	(11.74)
1085	7.9	(18.49)	1465	6.1	(20.40)										120	13.8	(14.97)
															160	13.9	(15.46)

第13－1表　（つづき）

1984年10月 CHITEN＝W1　(2)

コウド (m)	16日 7時 4分 ｵﾝﾄﾞ (°C)	(ｵﾝﾄﾞ)	16日 8時 9分 ｵﾝﾄﾞ (°C)	(ｵﾝﾄﾞ)	16日 9時 3分 ｵﾝﾄﾞ (°C)	(ｵﾝﾄﾞ)	16日11時 4分 ｵﾝﾄﾞ (°C)	(ｵﾝﾄﾞ)	16日13時 4分 ｵﾝﾄﾞ (°C)	(ｵﾝﾄﾞ)	16日15時 4分 ｵﾝﾄﾞ (°C)	(ｵﾝﾄﾞ)
0	10.7	(10.70)	13.6	(13.60)	16.2	(16.20)	17.8	(17.80)	18.7	(18.70)	18.2	(18.20)
50	12.7	(13.19)	12.5	(12.99)	15.1	(15.59)	16.1	(16.59)	17.1	(17.59)	17.1	(17.59)
100	13.1	(14.08)	14.0	(14.98)	14.5	(15.48)	15.6	(16.58)	16.6	(17.58)	16.6	(17.58)
150	14.0	(15.46)	14.3	(15.76)	14.0	(15.46)	15.1	(16.56)	16.1	(17.56)	16.1	(17.56)
200	13.9	(15.85)	13.8	(15.75)	13.5	(15.45)	14.7	(16.65)	15.6	(17.55)	15.6	(17.55)
250	13.5	(15.94)	13.4	(15.84)	13.2	(15.64)	14.3	(16.74)	15.1	(17.54)	15.1	(17.54)
300	13.1	(16.03)	12.9	(15.83)	12.7	(15.63)	13.9	(16.83)	14.6	(17.53)	14.6	(17.53)
350	12.6	(16.02)	12.4	(15.82)	12.4	(15.82)	13.4	(16.82)	14.1	(17.52)	14.2	(17.62)
400	12.1	(16.00)	11.9	(15.80)	12.0	(15.90)	12.9	(16.80)	13.6	(17.50)	13.7	(17.60)
450	11.7	(16.09)	11.5	(15.89)	11.5	(15.89)	12.4	(16.79)	13.2	(17.59)	13.2	(17.59)
500	11.2	(16.08)	11.1	(15.98)	11.2	(16.08)	11.9	(16.78)	12.7	(17.58)	12.7	(17.58)
550	10.8	(16.17)	10.7	(16.07)	10.7	(16.07)	11.4	(16.77)	12.3	(17.67)	12.2	(17.57)
600	10.3	(16.16)	10.2	(16.06)	10.2	(16.06)	10.9	(16.76)	11.9	(17.76)	11.7	(17.56)
650	9.8	(16.14)	9.8	(16.14)	9.7	(16.04)	10.4	(16.74)	11.4	(17.74)	11.6	(17.94)
700	9.3	(16.13)	9.3	(16.13)	9.2	(16.03)	9.9	(16.73)	10.9	(17.73)	11.1	(17.93)
750	8.8	(16.12)	8.9	(16.22)	8.7	(16.02)	9.4	(16.72)	10.5	(17.82)	10.7	(18.02)
800	8.3	(16.11)	8.4	(16.21)	8.2	(16.01)	9.1	(16.91)	10.0	(17.81)	10.4	(18.21)
850	7.8	(16.10)	7.9	(16.20)	7.7	(16.00)	8.8	(17.10)	9.5	(17.80)	10.2	(18.50)
900	7.4	(16.18)	7.4	(16.18)	7.2	(15.98)	8.4	(17.18)	9.2	(17.98)	9.9	(18.68)
950	6.9	(16.17)	6.9	(16.17)	6.8	(16.07)	8.0	(17.27)	8.9	(18.17)	9.4	(18.67)
1000	6.4	(16.16)	6.5	(16.26)	6.5	(16.26)	7.8	(17.56)	8.4	(18.16)	9.0	(18.76)
1050	6.0	(16.25)	6.0	(16.25)	6.1	(16.35)	7.5	(17.75)	7.9	(18.15)	8.6	(18.95)
1100	5.6	(16.34)	5.5	(16.24)	5.6	(16.34)	7.1	(17.84)	7.6	(18.34)	8.4	(19.14)
1150	5.1	(16.32)	5.0	(16.22)	5.2	(16.42)	6.8	(18.02)	7.3	(18.52)	8.1	(19.32)
1200	4.6	(16.31)	4.5	(16.21)	4.7	(16.41)	6.4	(18.11)	7.0	(18.71)	7.9	(19.61)
1250	4.1	(16.30)	4.1	(16.30)	4.2	(16.40)	5.9	(18.10)	6.7	(18.90)	7.7	(19.90)
1300	3.6	(16.29)	3.6	(16.29)	3.8	(16.49)	5.5	(18.19)	6.3	(18.99)	7.5	(20.19)
1350	3.1	(16.28)	3.4	(16.58)	4.2	(17.38)	5.4	(18.58)	6.0	(19.18)	7.3	(20.48)
1400	2.7	(16.36)	3.0	(16.66)	3.9	(17.56)	5.0	(18.66)	5.6	(19.26)	7.2	(20.86)
1450	2.4	(16.55)	2.9	(17.05)	3.6	(17.75)	4.5	(18.65)	5.3	(19.45)	7.0	(21.15)
1500	2.5	(17.14)	2.6	(17.24)	3.1	(17.74)	4.1	(18.74)	5.0	(19.64)	6.6	(21.24)

ﾄﾗｲﾁｭｳ

コウド (m)	ｵﾝﾄﾞ (°C)	(ｵﾝﾄﾞ)	コウド (m)	ｵﾝﾄﾞ (°C)	(ｵﾝﾄﾞ)	コウド (m)	ｵﾝﾄﾞ (°C)	(ｵﾝﾄﾞ)	コウド (m)	ｵﾝﾄﾞ (°C)	(ｵﾝﾄﾞ)	コウド (m)	ｵﾝﾄﾞ (°C)	(ｵﾝﾄﾞ)	コウド (m)	ｵﾝﾄﾞ (°C)	(ｵﾝﾄﾞ)
20	10.0	(10.20)	10	12.6	(12.71)	345	12.2	(15.57)									
60	13.1	(13.69)	40	12.4	(12.79)	1280	3.7	(16.[illegible]9)									
130	14.1	(15.37)	135	14.5	(15.82)	1350	4.2	(17.38)									
1470	2.3	(16.65)															

第13－1表　（つづき）

1984年10月 CHITEN＝W1　(3)

	16日17時 5分		16日18時 1分		16日19時 1分		17日 9時 7分		17日11時 4分		17日13時 6分	
ｺﾝﾄﾞ (m)	ｵﾝﾄﾞ (℃)	(ｵﾝｲﾄﾞ)	ｵﾝﾄﾞ (℃)	(ｵﾝｲﾄﾞ)	ｵﾝﾄﾞ (℃)	(ｵﾝｲﾄﾞ)	ｵﾝﾄﾞ (℃)	(ｵﾝｲﾄﾞ)	ｵﾝﾄﾞ (℃)	(ｵﾝｲﾄﾞ)	ｵﾝﾄﾞ (℃)	(ｵﾝｲﾄﾞ)
0	16.2	(16.20)	16.5	(16.50)	16.8	(16.80)	16.8	(16.80)	16.9	(16.90)	18.9	(18.90)
50	16.5	(16.99)	16.1	(16.59)	16.6	(17.09)	16.0	(16.49)	16.6	(17.09)	17.9	(18.39)
100	16.2	(17.18)	16.2	(17.18)	16.3	(17.28)	15.6	(16.58)	16.4	(17.38)	17.5	(18.48)
150	15.8	(17.26)	15.9	(17.36)	16.3	(17.76)	15.3	(16.76)	16.2	(17.66)	17.2	(18.66)
200	15.3	(17.25)	15.4	(17.35)	15.9	(17.85)	14.9	(16.85)	16.0	(17.95)	17.1	(19.05)
250	14.8	(17.24)	14.9	(17.34)	15.6	(18.04)	14.7	(17.14)	15.7	(18.14)	16.9	(19.34)
300	14.4	(17.33)	14.6	(17.53)	15.2	(18.13)	14.3	(17.23)	15.4	(18.33)	16.5	(19.43)
350	14.0	(17.42)	14.2	(17.62)	15.1	(18.52)	14.1	(17.52)	15.3	(18.72)	16.1	(19.52)
400	13.5	(17.40)	13.9	(17.80)	14.8	(18.70)	14.1	(18.00)	15.3	(19.20)	15.6	(19.50)
450	13.1	(17.49)	14.1	(18.49)	14.4	(18.79)	13.7	(18.09)	15.3	(19.69)	15.1	(19.49)
500	13.1	(17.98)	13.6	(18.48)	14.0	(18.88)	13.4	(18.28)	15.3	(20.18)	14.6	(19.48)
550	12.7	(18.07)	13.1	(18.47)	13.6	(18.97)	13.0	(18.37)	15.0	(20.37)	15.3	(20.67)
600	12.2	(18.06)	12.9	(18.76)	13.2	(19.06)	12.6	(18.46)	14.6	(20.46)	14.6	(20.46)
650	11.7	(18.04)	12.4	(18.74)	12.7	(19.04)	12.2	(18.54)	14.1	(20.44)	14.5	(20.84)
700	11.5	(18.33)	12.0	(18.83)	12.4	(19.23)	11.8	(18.63)	13.8	(20.63)	14.3	(21.13)
750	11.0	(18.32)	11.8	(19.12)	12.1	(19.42)	11.6	(18.92)	13.5	(20.82)	14.0	(21.32)
800	10.6	(18.41)	11.6	(19.41)	11.8	(19.61)	11.2	(19.01)	13.2	(21.01)	13.7	(21.51)
850	10.1	(18.40)	11.3	(19.60)	11.4	(19.70)	10.9	(19.20)	13.1	(21.40)	13.5	(21.80)
900	9.7	(18.48)	10.9	(19.68)	11.0	(19.78)	10.4	(19.18)	12.9	(21.68)	13.3	(22.08)
950	9.4	(18.67)	10.9	(20.17)	10.5	(19.77)	10.1	(19.37)	12.7	(21.97)	13.1	(22.37)
1000	9.0	(18.76)	10.5	(20.26)	10.0	(19.76)	10.1	(19.86)	12.3	(22.06)	13.0	(22.76)
1050	8.7	(18.95)	10.3	(20.55)	9.7	(19.95)	9.7	(19.95)	11.9	(22.15)	13.2	(23.45)
1100	8.3	(19.04)	10.2	(20.94)	9.4	(20.14)	9.5	(20.24)	11.5	(22.24)	13.1	(23.84)
1150	8.1	(19.32)	9.7	(20.92)	9.0	(20.22)	9.4	(20.62)	11.1	(22.32)	12.7	(23.92)
1200	7.7	(19.41)	9.2	(20.91)	8.6	(20.31)	9.1	(20.81)	10.7	(22.41)	12.4	(24.11)
1250	7.5	(19.70)	8.8	(21.00)	8.3	(20.50)	9.1	(21.30)	10.3	(22.50)	12.0	(24.20)
1300	7.2	(19.89)	8.5	(21.19)	8.0	(20.69)	8.9	(21.59)	10.1	(22.79)	11.6	(24.29)
1350	6.8	(19.98)	8.1	(21.28)	7.8	(20.98)	8.7	(21.88)	9.6	(22.78)	11.3	(24.48)
1400	6.7	(20.36)	7.7	(21.36)	7.7	(21.36)	8.7	(22.36)	9.1	(22.76)	11.0	(24.66)
1450	6.4	(20.55)	7.3	(21.45)	7.4	(21.55)	9.3	(23.45)	8.7	(22.85)	10.9	(25.05)
1500	6.5	(21.14)	6.9	(21.54)	7.0	(21.64)	9.0	(23.64)	8.3	(22.94)	10.7	(25.34)

ﾄﾗｲﾁﾃﾝ

ｺﾝﾄﾞ (m)	ｵﾝﾄﾞ (℃)	(ｵﾝｲﾄﾞ)	ｺﾝﾄﾞ (m)	ｵﾝﾄﾞ (℃)	(ｵﾝｲﾄﾞ)	ｺﾝﾄﾞ (m)	ｵﾝﾄﾞ (℃)	(ｵﾝｲﾄﾞ)	ｺﾝﾄﾞ (m)	ｵﾝﾄﾞ (℃)	(ｵﾝｲﾄﾞ)	ｺﾝﾄﾞ (m)	ｵﾝﾄﾞ (℃)	(ｵﾝｲﾄﾞ)	ｺﾝﾄﾞ (m)	ｵﾝﾄﾞ (℃)	(ｵﾝｲﾄﾞ)
30	16.7	(16.99)	420	13.6	(17.90)				1415	9.4	(23.21)	1265	10.5	(22.85)	540	15.4	(20.67)
1480	6.3	(20.74)	570	12.9	(18.46)										580	14.5	(20.16)
			585	13.1	(18.81)										980	12.7	(22.26)
															1015	13.3	(23.21)

第13－1表　（つづき）

1984年10月CHITEN＝W1　(4)

ｺｳﾄﾞ (m)	17日15時 2分 ｵﾝﾄﾞ (°C)	(ｵﾝｲ)	17日17時 6分 ｵﾝﾄﾞ (°C)	(ｵﾝｲ)	18日 6時 1分 ｵﾝﾄﾞ (°C)	(ｵﾝｲ)	18日 7時 3分 ｵﾝﾄﾞ (°C)	(ｵﾝｲ)	18日 8時 2分 ｵﾝﾄﾞ (°C)	(ｵﾝｲ)	18日 9時 1分 ｵﾝﾄﾞ (°C)	(ｵﾝｲ)
0	16.9	(18.90)	17.3	(17.30)	11.2	(11.20)	13.5	(13.50)	15.3	(15.30)	17.3	(17.30)
50	18.2	(18.69)	17.9	(18.39)	16.1	(16.59)	15.3	(15.79)	14.8	(15.29)	16.2	(16.69)
100	17.8	(18.78)	17.7	(18.68)	15.7	(16.68)	15.6	(16.58)	15.3	(16.28)	15.8	(16.78)
150	17.3	(18.76)	17.5	(18.96)	15.5	(16.96)	15.6	(17.06)	15.0	(16.46)	15.5	(16.96)
200	16.9	(18.85)	17.0	(18.95)	15.8	(17.75)	15.7	(17.65)	15.4	(17.35)	15.5	(17.45)
250	16.5	(18.94)	16.5	(18.94)	16.5	(18.94)	15.6	(18.04)	15.9	(18.34)	15.6	(18.04)
300	16.0	(18.93)	16.1	(19.03)	16.4	(19.33)	15.6	(18.53)	16.7	(19.63)	15.9	(18.83)
350	15.6	(19.02)	15.6	(19.02)	16.2	(19.62)	16.0	(19.42)	16.9	(20.32)	16.4	(19.82)
400	15.1	(19.00)	15.2	(19.10)	15.9	(19.80)	16.3	(20.20)	16.7	(20.60)	16.1	(20.00)
450	14.7	(19.09)	14.8	(19.19)	15.4	(19.79)	16.0	(20.39)	16.4	(20.79)	15.6	(19.99)
500	14.6	(19.48)	14.9	(19.78)	14.9	(19.78)	15.5	(20.38)	16.0	(20.88)	16.5	(21.38)
550	14.1	(19.47)	14.6	(19.97)	14.5	(19.87)	15.2	(20.57)	16.1	(21.47)	16.3	(21.67)
600	13.6	(19.46)	14.4	(20.26)	14.2	(20.06)	15.4	(21.26)	15.9	(21.76)	15.9	(21.76)
650	13.1	(19.44)	14.2	(20.54)	14.0	(20.34)	15.7	(22.04)	16.1	(22.44)	15.5	(21.84)
700	12.6	(19.43)	14.2	(21.03)	14.3	(21.13)	16.0	(22.83)	15.6	(22.43)	15.1	(21.93)
750	12.1	(19.42)	14.0	(21.32)	15.4	(22.72)	16.0	(23.32)	15.2	(22.52)	14.8	(22.12)
800	12.6	(20.41)	13.6	(21.41)	15.4	(23.21)	15.6	(23.41)	14.7	(22.51)	14.4	(22.21)
850	12.3	(20.60)	13.5	(21.80)	14.9	(23.20)	15.1	(23.40)	14.2	(22.50)	14.0	(22.30)
900	11.8	(20.58)	13.3	(22.08)	14.4	(23.18)	14.7	(23.48)	13.7	(22.48)	13.7	(22.48)
950	12.8	(22.07)	12.9	(22.17)	14.1	(23.37)	14.2	(23.47)	13.3	(22.57)	13.4	(22.67)
1000	12.8	(22.56)	12.6	(22.36)	13.8	(23.56)	13.7	(23.46)	13.0	(22.76)	13.3	(23.06)
1050	12.7	(22.95)	12.3	(22.55)	13.4	(23.65)	13.2	(23.45)	12.5	(22.75)	13.1	(23.35)
1100	12.4	(23.14)	12.2	(22.94)	13.0	(23.74)	12.7	(23.44)	12.1	(22.84)	12.7	(23.44)
1150	12.1	(23.32)	12.1	(23.32)	12.6	(23.82)	12.4	(23.62)	11.7	(22.92)	12.3	(23.52)
1200	11.7	(23.41)	12.7	(24.41)	12.1	(23.81)	12.0	(23.71)	11.3	(23.01)	12.1	(23.81)
1250	11.3	(23.50)	12.4	(24.60)	11.7	(23.90)	11.8	(24.00)	11.1	(23.30)	11.7	(23.90)
1300	11.3	(23.99)	12.1	(24.79)	11.3	(23.99)	11.8	(24.49)	10.7	(23.39)	11.2	(23.89)
1350	11.2	(24.38)	11.8	(24.98)	11.1	(24.28)	11.6	(24.78)	10.3	(23.48)	10.7	(23.88)
1400	11.1	(24.76)	11.7	(25.36)	10.9	(24.56)	11.3	(24.96)	10.3	(23.96)	10.3	(23.96)
1450	11.7	(25.85)	11.4	(25.55)	10.7	(24.85)	10.9	(25.05)	9.9	(24.05)	10.4	(24.55)
1500	11.5	(26.14)	11.5	(26.14)	10.3	(24.94)	10.4	(25.04)	9.5	(24.14)	10.1	(24.74)

ﾄｸｲﾃﾝ

ｺｳﾄﾞ (m)	ｵﾝﾄﾞ (°C)	(ｵﾝｲ)	ｺｳﾄﾞ (m)	ｵﾝﾄﾞ (°C)	(ｵﾝｲ)	ｺｳﾄﾞ (m)	ｵﾝﾄﾞ (°C)	(ｵﾝｲ)	ｺｳﾄﾞ (m)	ｵﾝﾄﾞ (°C)	(ｵﾝｲ)	ｺｳﾄﾞ (m)	ｵﾝﾄﾞ (°C)	(ｵﾝｲ)	ｺｳﾄﾞ (m)	ｵﾝﾄﾞ (°C)	(ｵﾝｲ)
775	12.0	(19.56)	480	14.7	(19.38)	35	16.2	(16.54)	385	16.4	(20.16)	20	14.5	(14.70)	245	15.4	(17.79)
790	12.6	(20.31)	1135	12.0	(23.08)	170	15.4	(17.06)	620	15.8	(21.85)	40	14.5	(14.89)	265	15.9	(18.49)
930	11.6	(20.68)	1170	12.2	(23.62)	205	16.7	(18.70)	720	16.1	(23.13)	60	15.0	(15.59)	290	15.9	(18.73)
1430	11.7	(25.66)	1175	12.7	(24.17)	680	14.0	(20.64)	1235	11.8	(23.85)	325	17.0	(20.17)	315	15.8	(18.87)
						765	15.8	(23.27)	1320	11.8	(24.68)	1370	10.2	(23.57)	360	16.5	(20.01)
															490	16.6	(21.38)
															1420	10.3	(24.16)

第13－1表　（つづき）

1984年10月CHITEN＝W1　(5)

	18日11時 1分		18日13時 4分		18日15時 3分		18日17時 1分		18日18時 3分		18日19時 2分	
コウド (m)	オンド (°C)	(オンイ)	オンド (°C)	(オンイ)	オンド (°C)	(オンイ)	オンド (°C)	(オンイ)	オンド (°C)	(オンイ)	オンド (°C)	(オンイ)
0	23.8	(23.80)	23.9	(23.90)	23.4	(23.40)	19.4	(19.40)	19.5	(19.50)	19.7	(19.70)
50	21.5	(21.99)	21.9	(22.39)	22.0	(22.49)	19.6	(20.09)	19.3	(19.79)	19.4	(19.89)
100	21.0	(21.98)	21.5	(22.48)	21.5	(22.48)	19.2	(20.18)	19.6	(20.58)	20.1	(21.08)
150	20.5	(21.96)	21.0	(22.46)	21.1	(22.56)	18.8	(20.26)	19.1	(20.56)	19.7	(21.16)
200	20.0	(21.95)	20.5	(22.45)	20.6	(22.55)	18.4	(20.35)	18.8	(20.75)	19.3	(21.25)
250	19.5	(21.94)	20.0	(22.44)	20.1	(22.54)	18.8	(21.24)	18.6	(21.04)	18.9	(21.34)
300	19.0	(21.93)	19.5	(22.43)	19.7	(22.63)	18.7	(21.63)	18.2	(21.13)	18.5	(21.43)
350	18.5	(21.92)	19.0	(22.42)	19.2	(22.62)	18.3	(21.72)	18.1	(21.52)	18.0	(21.42)
400	18.0	(21.90)	18.5	(22.40)	18.7	(22.60)	17.9	(21.80)	17.6	(21.50)	17.5	(21.40)
450	17.5	(21.89)	18.0	(22.39)	18.2	(22.59)	17.4	(21.79)	17.1	(21.49)	17.0	(21.39)
500	17.0	(21.88)	17.5	(22.38)	17.7	(22.58)	16.9	(21.78)	16.8	(21.68)	16.9	(21.78)
550	16.5	(21.87)	17.0	(22.37)	17.2	(22.57)	16.4	(21.77)	16.3	(21.67)	16.5	(21.87)
600	16.0	(21.86)	16.5	(22.36)	16.7	(22.56)	15.9	(21.76)	15.9	(21.76)	16.0	(21.86)
650	15.5	(21.84)	16.0	(22.34)	16.2	(22.54)	15.6	(21.94)	15.5	(21.84)	15.3	(21.64)
700	15.0	(21.83)	15.5	(22.33)	15.7	(22.53)	15.1	(21.93)	15.6	(22.43)	14.6	(21.43)
750	14.5	(21.82)	15.0	(22.32)	15.2	(22.52)	14.7	(22.02)	15.2	(22.52)	14.2	(21.52)
800	14.0	(21.81)	14.5	(22.31)	14.7	(22.51)	14.3	(22.11)	15.0	(22.81)	13.7	(21.51)
850	13.5	(21.80)	14.0	(22.30)	14.2	(22.50)	14.0	(22.30)	14.9	(23.20)	13.4	(21.70)
900	13.0	(21.78)	13.7	(22.48)	13.8	(22.58)	13.7	(22.48)	14.6	(23.38)	13.2	(21.98)
950	12.6	(21.87)	13.2	(22.47)	13.2	(22.47)	13.6	(22.87)	14.1	(23.37)	13.1	(22.37)
1000	12.4	(22.16)	12.8	(22.56)	12.9	(22.66)	13.3	(23.06)	13.6	(23.36)	13.0	(22.76)
1050	12.8	(23.05)	12.5	(22.75)	12.4	(22.65)	13.2	(23.45)	13.1	(23.35)	12.9	(23.15)
1100	13.5	(24.24)	12.1	(22.84)	12.1	(22.84)	12.9	(23.64)	12.7	(23.44)	12.7	(23.44)
1150	13.1	(24.32)	11.6	(22.82)	11.6	(22.82)	12.5	(23.72)	12.4	(23.62)	12.2	(23.42)
1200	12.6	(24.31)	11.4	(23.11)	11.2	(22.91)	12.0	(23.71)	11.9	(23.61)	11.7	(23.41)
1250	12.2	(24.40)	11.0	(23.20)	10.7	(22.90)	11.6	(23.80)	11.4	(23.60)	11.3	(23.50)
1300	12.0	(24.69)	11.2	(23.89)	10.5	(23.19)	11.1	(23.79)	10.9	(23.59)	10.8	(23.49)
1350	11.7	(24.88)	11.2	(24.38)	10.1	(23.28)	10.7	(23.88)	10.4	(23.58)	10.3	(23.48)
1400	11.3	(24.96)	10.7	(24.36)	10.3	(23.96)	10.2	(23.86)	9.9	(23.56)	9.8	(23.46)
1450	10.8	(24.95)	10.3	(24.45)	10.2	(24.35)	9.7	(23.85)	9.5	(23.65)	9.5	(23.65)
1500	10.4	(25.04)	10.1	(24.74)	9.7	(24.34)	9.3	(23.94)	9.2	(23.84)	9.2	(23.84)

トクイテン

コウド (m)	オンド (°C)	(オンイ)	コウド (m)	オンド (°C)	(オンイ)	コウド (m)	オンド (°C)	(オンイ)	コウド (m)	オンド (°C)	(オンイ)	コウド (m)	オンド (°C)	(オンイ)	コウド (m)	オンド (°C)	(オンイ)
90	21.0	(21.88)	25	22.3	(22.54)	1390	9.8	(23.37)	20	19.8	(20.00)	30	19.5	(19.79)	70	19.1	(19.78)
105	21.3	(22.32)	1195	11.1	(22.76)	1420	10.4	(24.26)	70	19.6	(20.28)	315	18.2	(21.27)	85	20.1	(20.93)
320	18.5	(21.62)							255	18.8	(21.29)	325	18.4	(21.57)	485	16.8	(21.53)
1035	12.1	(22.20)										675	15.8	(22.39)	940	13.0	(22.17)
1090	13.6	(24.24)										840	14.8	(23.00)	945	13.2	(22.42)
												845	15.0	(23.25)			

第13－1表　（つづき）

1984年10月 CHITEN＝W1　(6)

	19[illegible]		19[illegible]		[illegible]		[illegible]		[illegible]		[illegible]	
ｺｳﾄﾞ (m)	ｵﾝﾄﾞ (°C)	(ｵﾝｲﾄﾞ)	ｵﾝﾄﾞ (°C)	(ｵﾝｲﾄﾞ)	ｵﾝﾄﾞ (°C)	(ｵﾝｲﾄﾞ)	ｵﾝﾄﾞ (°C)	(ｵﾝｲﾄﾞ)	ｵﾝﾄﾞ (°C)	(ｵﾝｲﾄﾞ)	ｵﾝﾄﾞ (°C)	(ｵﾝｲﾄﾞ)
0	16.3	(16.30)	14.7	(14.70)								
50	16.0	(16.49)	14.5	(14.99)								
100	15.9	(16.88)	14.0	(14.98)								
150	15.7	(17.16)	13.5	(14.96)								
200	15.4	(17.35)	13.1	(15.05)								
250	15.2	(17.64)	12.6	(15.04)								
300	14.8	(17.73)	13.0	(15.93)								
350	14.5	(17.92)	12.5	(15.92)								
400	14.1	(18.00)	12.0	(15.90)								
450	13.6	(17.99)	11.6	(15.99)								
500	13.2	(18.08)	11.4	(16.28)								
550	12.8	(18.17)	11.2	(16.57)								
600	12.5	(18.36)	10.9	(16.76)								
650	12.1	(18.44)	10.6	(16.94)								
700	11.6	(18.43)	10.3	(17.13)								
750	11.1	(18.42)	9.8	(17.12)								
800	11.0	(18.81)	9.3	(17.11)								
850	10.8	(19.10)	9.0	(17.30)								
900	10.5	(19.28)	8.8	(17.58)								
950	10.2	(19.47)	8.5	(17.77)								
1000	9.8	(19.56)	8.2	(17.96)								
1050	9.4	(19.65)	8.2	(18.45)								
1100	9.0	(19.74)	8.0	(18.74)								
1150	8.5	(19.72)	7.7	(18.92)								
1200	8.5	(20.21)	7.6	(19.31)								
1250	8.5	(20.70)	7.4	(19.60)								
1300	8.0	(20.69)	7.2	(19.89)								
1350	7.8	(20.98)	6.9	(20.08)								
1400	7.4	(21.06)	6.6	(20.26)								
1450	7.0	(21.15)	6.3	(20.45)								
1500	6.5	(21.14)	6.0	(20.64)								

ﾄﾗｲﾃﾝ

ｺｳﾄﾞ (m)	ｵﾝﾄﾞ (°C)	(ｵﾝｲﾄﾞ)	ｺｳﾄﾞ (m)	ｵﾝﾄﾞ (°C)	(ｵﾝｲﾄﾞ)	ｺｳﾄﾞ (m)	ｵﾝﾄﾞ (°C)	(ｵﾝｲﾄﾞ)	ｺｳﾄﾞ (m)	ｵﾝﾄﾞ (°C)	(ｵﾝｲﾄﾞ)	ｺｳﾄﾞ (m)	ｵﾝﾄﾞ (°C)	(ｵﾝｲﾄﾞ)	ｺｳﾄﾞ (m)	ｵﾝﾄﾞ (°C)	(ｵﾝｲﾄﾞ)
85	15.8	(16.63)	275	12.6	(15.28)												
90	16.0	(16.88)	1020	8.1	(18.06)												
120	15.7	(16.87)	1035	8.2	(18.30)												
140	15.8	(17.17)															
240	14.9	(17.24)															
1220	8.4	(20.31)															
1230	8.7	(20.70)															

第13－2表　低層ゾンデによる気温の鉛直分布（地点W13）

1984年10月CHITEN＝W13　(1)

	15日 9時 5分		15日11時 0分		15日13時 0分		15日15時 0分		15日17時 0分		日 時 分	
コウド (m)	オンド (℃)	(オンド)	オンド (℃)	(オンド)	オンド (℃)	(オンド)	オンド (℃)	(オンド)	オンド (℃)	(オンド)	オンド (℃)	(オンド)
0	17.5	(17.50)	20.8	(20.80)	20.8	(20.80)	19.7	(19.70)	17.1	(17.10)		
50	15.2	(15.69)	18.6	(19.09)	19.2	(19.69)	18.9	(19.39)	16.6	(17.09)		
100	14.8	(15.78)	18.0	(18.98)	18.8	(19.78)	18.4	(19.38)	16.3	(17.28)		
150	14.4	(15.86)	17.5	(18.96)	18.3	(19.76)	17.9	(19.36)	16.0	(17.46)		
200	13.9	(15.85)	17.0	(18.95)	18.0	(19.95)	17.4	(19.35)	15.6	(17.55)		
250	13.5	(15.94)	16.5	(18.94)	17.6	(20.04)	16.9	(19.34)	15.2	(17.64)		
300	13.0	(15.93)	16.0	(18.93)	17.1	(20.03)	16.6	(19.53)	14.7	(17.63)		
350	12.5	(15.92)	15.5	(18.92)	16.6	(20.02)	16.4	(19.82)	14.6	(18.02)		
400	12.2	(16.10)	15.0	(18.90)	16.1	(20.00)	16.3	(20.20)	15.2	(19.10)		
450	11.7	(16.09)	14.3	(18.69)	15.6	(19.99)	15.8	(20.19)	14.2	(18.59)		
500	11.3	(16.18)	13.8	(18.68)	15.2	(20.08)	15.3	(20.18)	14.3	(19.18)		
550	10.8	(16.17)	13.3	(18.67)	14.8	(20.17)	14.8	(20.17)	14.0	(19.37)		
600	10.3	(16.16)	12.8	(18.66)	14.3	(20.16)	14.3	(20.16)	13.7	(19.56)		
650	9.8	(16.14)	12.3	(18.64)	13.8	(20.14)	13.8	(20.14)	13.6	(19.94)		
700	9.5	(16.33)	11.8	(18.63)	13.3	(20.13)	13.3	(20.13)	13.3	(20.13)		
750	9.0	(16.32)	11.4	(18.72)	12.9	(20.22)	12.8	(20.12)	12.8	(20.12)		
800	8.6	(16.41)	10.9	(18.71)	12.4	(20.21)	12.3	(20.11)	12.3	(20.11)		
850	8.3	(16.60)	10.4	(18.70)	11.9	(20.20)	11.8	(20.10)	11.8	(20.10)		
900	8.1	(16.88)	9.9	(18.68)	11.4	(20.18)	11.5	(20.28)	11.4	(20.18)		
950	7.8	(17.07)	9.4	(18.67)	10.9	(20.17)	11.2	(20.47)	10.9	(20.17)		
1000	7.7	(17.46)	8.9	(18.66)	10.4	(20.16)	10.7	(20.46)	10.6	(20.36)		
1050	7.8	(18.05)	8.4	(18.65)	10.0	(20.25)	10.2	(20.45)	10.1	(20.35)		
1100	7.8	(18.54)	8.0	(18.74)	9.5	(20.24)	9.8	(20.54)	9.6	(20.34)		
1150	7.6	(18.82)	7.6	(18.82)	9.0	(20.22)	9.4	(20.62)	9.1	(20.32)		
1200	7.3	(19.01)	7.2	(18.91)	8.5	(20.21)	9.1	(20.81)	8.6	(20.31)		
1250	6.8	(19.00)	6.8	(19.00)	8.0	(20.20)	8.6	(20.80)	8.1	(20.30)		
1300	6.3	(18.99)	6.3	(18.99)	7.5	(20.19)	8.1	(20.79)	7.6	(20.29)		
1350	5.8	(18.98)	5.8	(18.98)	7.0	(20.18)	7.7	(20.88)	7.1	(20.28)		
1400	5.3	(18.96)	5.4	(19.06)	6.6	(20.26)	7.3	(20.96)	6.7	(20.36)		
1450	6.9	(21.05)	5.2	(19.35)	6.2	(20.35)	6.8	(20.95)	6.7	(20.85)		
1500	6.6	(21.24)	7.1	(21.74)	5.8	(20.44)	6.3	(20.94)	6.6	(21.24)		

トライテン

コウド (m)	オンド (℃)	(オンド)	コウド (m)	オンド (℃)	(オンド)	コウド (m)	オンド (℃)	(オンド)	コウド (m)	オンド (℃)	(オンド)	コウド (m)	オンド (℃)	(オンド)	コウド (m)	オンド (℃)	(オンド)
15	15.6	(15.75)	10	19.1	(19.20)	10	19.6	(19.70)	365	16.2	(19.76)	380	15.5	(19.21)			
1150	7.3	(18.52)										365	14.2	(17.76)			
1405	5.2	(18.91)	762	1.9	(9.34)							470	14.0	(18.59)			
1415	7.3	(21.11)										480	14.6	(19.28)			
												590	13.2	(18.96)			
												420	14.5	(18.60)			

第13－2表　（つづき）

1984年10月 CHITEN＝W13　(2)

	16日 7時 0分		16日 8時 0分		16日 9時 0分		16日11時 0分		16日13時 0分		16日15時 0分	
コウド (m)	オンド (℃)	(オンド)	オンド (℃)	(オンド)	オンド (℃)	(オンド)	オンド (℃)	(オンド)	オンド (℃)	(オンド)	オンド (℃)	(オンド)
0	10.2	(10.20)	13.0	(13.00)	16.9	(16.90)	16.7	(16.70)	17.9	(17.90)	17.4	(17.40)
50	12.9	(13.39)	12.5	(12.99)	15.6	(16.09)	16.2	(16.69)	16.9	(17.39)	17.0	(17.49)
100	14.5	(15.48)	15.0	(15.98)	15.1	(16.08)	15.8	(16.78)	16.4	(17.38)	16.2	(17.18)
150	14.2	(15.66)	14.7	(16.16)	14.6	(16.06)	15.3	(16.76)	16.0	(17.46)	15.7	(17.16)
200	13.8	(15.75)	14.2	(16.15)	14.1	(16.05)	14.9	(16.85)	15.6	(17.55)	15.2	(17.15)
250	13.3	(15.74)	13.7	(16.14)	13.6	(16.04)	14.5	(16.94)	15.1	(17.54)	14.7	(17.14)
300	12.9	(15.83)	13.2	(16.13)	13.2	(16.13)	14.0	(16.93)	14.6	(17.53)	14.3	(17.23)
350	12.4	(15.82)	12.8	(16.22)	12.7	(16.12)	13.5	(16.92)	14.1	(17.52)	13.8	(17.22)
400	11.9	(15.80)	12.3	(16.20)	12.2	(16.10)	13.0	(16.90)	13.6	(17.50)	13.5	(17.40)
450	11.4	(15.79)	11.8	(16.19)	11.7	(16.09)	12.5	(16.89)	13.1	(17.49)	13.3	(17.69)
500	10.9	(15.78)	11.3	(16.18)	11.2	(16.08)	12.0	(16.88)	12.7	(17.58)	12.8	(17.68)
550	10.5	(15.87)	10.8	(16.17)	10.7	(16.07)	11.5	(16.87)	12.2	(17.57)	12.7	(18.07)
600	10.0	(15.86)	10.3	(16.16)	10.2	(16.06)	11.0	(16.86)	11.7	(17.56)	12.3	(18.16)
650	9.5	(15.84)	9.8	(16.14)	9.7	(16.04)	10.5	(16.84)	11.2	(17.54)	12.0	(18.34)
700	9.1	(15.93)	9.3	(16.13)	9.2	(16.03)	10.0	(16.83)	10.8	(17.63)	11.6	(18.43)
750	8.6	(15.92)	9.0	(16.32)	8.8	(16.12)	9.5	(16.82)	10.4	(17.72)	11.1	(18.42)
800	8.1	(15.91)	8.6	(16.41)	8.4	(16.21)	9.0	(16.81)	10.0	(17.81)	10.6	(18.41)
850	7.7	(16.00)	8.1	(16.40)	8.0	(16.30)	8.6	(16.90)	9.5	(17.80)	10.3	(18.60)
900	7.2	(15.98)	7.6	(16.38)	7.5	(16.28)	8.1	(16.88)	9.0	(17.78)	9.8	(18.58)
950	6.7	(15.97)	7.2	(16.47)	7.0	(16.27)	7.7	(16.97)	8.5	(17.77)	9.4	(18.67)
1000	6.3	(16.06)	6.7	(16.46)	6.5	(16.26)	7.6	(17.36)	8.0	(17.76)	8.9	(18.66)
1050	5.8	(16.05)	6.2	(16.45)	6.1	(16.35)	7.1	(17.35)	7.8	(18.05)	8.4	(18.65)
1100	5.4	(16.14)	5.7	(16.44)	5.6	(16.34)	6.8	(17.54)	7.3	(18.04)	7.9	(18.64)
1150	4.9	(16.12)	5.2	(16.42)	5.1	(16.32)	6.5	(17.72)	6.8	(18.02)	7.5	(18.72)
1200	4.4	(16.11)	4.7	(16.41)	4.7	(16.41)	6.0	(17.71)	6.7	(18.41)	7.1	(18.81)
1250	3.9	(16.10)	4.3	(16.50)	4.3	(16.50)	5.6	(17.80)	6.2	(18.40)	6.7	(18.90)
1300	3.5	(16.19)	4.4	(17.09)	4.1	(16.79)	5.2	(17.89)	6.3	(18.99)	6.5	(19.19)
1350	3.1	(16.28)	4.2	(17.38)	3.7	(16.88)	4.8	(17.98)	6.2	(19.38)	6.3	(19.48)
1400	3.2	(16.86)	3.8	(17.46)	3.3	(16.96)	4.3	(17.96)	5.9	(19.56)	6.1	(19.76)
1450	2.8	(16.95)	3.5	(17.65)	3.1	(17.25)	4.0	(18.15)	5.8	(19.95)	5.8	(19.95)
1500	2.5	(17.14)	3.0	(17.64)	2.8	(17.44)	3.6	(18.24)	5.3	(19.94)	5.6	(20.24)

トクイテン

コウド (m)	オンド (℃)	(オンド)	コウド (m)	オンド (℃)	(オンド)	コウド (m)	オンド (℃)	(オンド)	コウド (m)	オンド (℃)	(オンド)	コウド (m)	オンド (℃)	(オンド)	コウド (m)	オンド (℃)	(オンド)
85	14.6	(15.43)	85	15.1	(15.93)	15	16.1	(16.25)	973	7.8	(17.30)						
1335	3.0	(16.03)															
1370	3.3	(16.67)															

第13－2表　（つづき）

1984年10月 CHITEN＝W13　(3)

	16日17時 0分		16日18時 0分		16日19時 0分		17日 9時 0分		17日11時 0分		17日13時 0分	
コウド (m)	オンド (℃)	(オンド)	オンド (℃)	(オンド)	オンド (℃)	(オンド)	オンド (℃)	(オンド)	オンド (℃)	(オンド)	オンド (℃)	(オンド)
0	15.3	(15.30)	16.4	(16.40)	15.7	(15.70)	16.3	(16.30)	17.2	(17.20)	18.4	(18.40)
50	16.5	(16.99)	16.1	(16.59)	15.7	(16.19)	15.9	(16.39)	16.5	(16.99)	17.7	(18.19)
100	16.0	(16.98)	15.7	(16.68)	15.5	(16.48)	15.6	(16.58)	16.1	(17.08)	17.2	(18.18)
150	15.6	(17.06)	15.4	(16.86)	15.0	(16.46)	15.1	(16.56)	15.7	(17.16)	16.7	(18.16)
200	15.2	(17.15)	15.1	(17.05)	14.8	(16.75)	14.6	(16.55)	15.6	(17.55)	16.2	(18.15)
250	14.8	(17.24)	14.8	(17.24)	14.5	(16.94)	14.2	(16.64)	15.4	(17.84)	15.7	(18.14)
300	14.3	(17.23)	14.3	(17.23)	14.2	(17.13)	13.8	(16.73)	15.1	(18.03)	15.3	(18.23)
350	13.8	(17.22)	14.2	(17.62)	14.4	(17.82)	13.5	(16.92)	14.9	(18.32)	14.8	(18.22)
400	13.4	(17.30)	14.0	(17.90)	14.1	(18.00)	13.2	(17.10)	14.5	(18.40)	14.4	(18.30)
450	12.9	(17.29)	13.9	(18.29)	14.0	(18.39)	13.3	(17.69)	14.0	(18.39)	14.1	(18.49)
500	12.5	(17.38)	13.6	(18.48)	14.1	(18.98)	12.9	(17.78)	14.0	(18.88)	13.6	(18.48)
550	12.0	(17.37)	13.1	(18.47)	13.6	(18.97)	12.5	(17.87)	13.6	(18.97)	13.5	(18.87)
600	11.5	(17.36)	12.6	(18.46)	13.1	(18.96)	12.6	(18.46)	13.3	(19.16)	13.7	(19.56)
650	11.1	(17.44)	12.1	(18.44)	12.6	(18.94)	12.3	(18.64)	12.9	(19.24)	13.2	(19.54)
700	10.8	(17.63)	11.6	(18.43)	12.1	(18.93)	11.9	(18.73)	12.8	(19.63)	12.7	(19.53)
750	10.4	(17.72)	11.4	(18.72)	11.9	(19.22)	11.5	(18.82)	12.4	(19.72)	12.0	(19.32)
800	10.1	(17.91)	11.2	(19.01)	11.7	(19.51)	11.2	(19.01)	12.4	(20.21)	12.3	(20.11)
850	9.8	(18.10)	10.9	(19.20)	11.5	(19.80)	10.8	(19.10)	12.2	(20.50)	13.0	(21.30)
900	9.6	(18.38)	10.6	(19.38)	11.1	(19.88)	10.4	(19.18)	11.9	(20.68)	12.8	(21.58)
950	9.4	(18.67)	10.1	(19.37)	10.6	(19.87)	10.2	(19.47)	11.5	(20.77)	12.6	(21.87)
1000	9.2	(18.96)	9.7	(19.46)	10.1	(19.86)	10.0	(19.76)	11.1	(20.86)	12.7	(22.46)
1050	9.0	(19.25)	9.6	(19.85)	9.7	(19.95)	10.0	(20.25)	10.7	(20.95)	13.3	(23.55)
1100	8.9	(19.64)	9.2	(19.94)	9.6	(20.34)	9.9	(20.64)	10.5	(21.24)	12.9	(23.64)
1150	8.5	(19.72)	8.9	(20.12)	9.4	(20.62)	9.9	(21.12)	10.4	(21.62)	12.5	(23.72)
1200	8.0	(19.71)	9.2	(20.91)	9.2	(20.91)	9.6	(21.31)	10.4	(22.11)	12.0	(23.71)
1250	7.5	(19.70)	8.9	(21.10)	8.9	(21.10)	9.1	(21.30)	10.0	(22.20)	11.6	(23.80)
1300	7.0	(19.69)	8.6	(21.29)	8.6	(21.29)	9.3	(21.99)	9.7	(22.39)	11.7	(24.39)
1350	6.7	(19.88)	8.1	(21.28)	8.2	(21.38)	9.2	(22.38)	9.4	(22.58)	11.4	(24.58)
1400	6.0	(19.66)	7.6	(21.26)	7.8	(21.46)	8.9	(22.56)	9.0	(22.66)	11.2	(24.86)
1450	6.1	(20.25)	7.2	(21.35)	7.3	(21.45)	8.6	(22.75)	8.7	(22.85)	11.1	(25.25)
1500	6.6	(21.24)	6.9	(21.54)	7.0	(21.64)	8.4	(23.04)	8.7	(23.34)	10.7	(25.34)

ドラインテン

コウド (m)	オンド (℃)	(オンド)	コウド (m)	オンド (℃)	(オンド)	コウド (m)	オンド (℃)	(オンド)	コウド (m)	オンド (℃)	(オンド)	コウド (m)	オンド (℃)	(オンド)	コウド (m)	オンド (℃)	(オンド)
15	16.5	(16.65)	1010	9.6	(19.46)	320	14.4	(17.52)	427	13.7	(17.87)	505	14.3	(19.23)	560	14.5	(19.97)
1410	5.7	(19.46)	1163	8.9	(20.25)	485	14.2	(18.93)	530	12.5	(17.67)	610	12.7	(18.65)	771	12.9	(20.43)
1435	5.6	(19.61)							1223	9.2	(21.14)	677	13.1	(19.71)	820	12.4	(20.40)
												757	12.0	(19.39)	984	12.3	(21.90)
												1180	10.5	(22.02)	993	13.2	(22.89)
												1440	8.6	(22.65)	1023	13.4	(23.38)
												1470	8.8	(23.15)			

第13－2表　（つづき）

1984年10月 CHITEN＝W13　(4)

	17日15時 0分		17日17時 0分		18日 6時 0分		18日 7時 0分		18日 8時 0分		18日 9時 0分	
コウド (m)	オンド (℃)	(オンド)	オンド (℃)	(オンド)	オンド (℃)	(オンド)	オンド (℃)	(オンド)	オンド (℃)	(オンド)	オンド (℃)	(オンド)
0	18.9	(18.90)	16.4	(16.40)	12.7	(12.70)	13.0	(13.00)	16.0	(16.00)	19.4	(19.40)
50	18.4	(18.89)	17.7	(18.19)	17.2	(17.69)	16.0	(16.49)	16.0	(16.49)	18.0	(18.49)
100	17.9	(18.89)	17.3	(18.28)	16.8	(17.78)	15.8	(16.78)	15.8	(16.78)	17.2	(18.18)
150	17.5	(18.96)	16.9	(18.36)	16.3	(17.76)	15.7	(17.16)	16.4	(17.86)	16.9	(18.36)
200	17.0	(18.95)	16.7	(18.65)	15.9	(17.85)	15.5	(17.45)	17.2	(19.15)	16.6	(18.55)
250	16.6	(19.04)	16.2	(18.64)	15.4	(17.84)	15.7	(18.14)	17.1	(19.54)	16.4	(18.84)
300	16.2	(19.13)	15.8	(18.73)	15.3	(18.23)	15.8	(18.73)	17.6	(20.53)	17.3	(20.23)
350	15.7	(19.12)	15.4	(18.82)	15.3	(18.72)	15.6	(19.02)	17.5	(20.92)	17.0	(20.42)
400	15.4	(19.30)	15.0	(18.90)	15.0	(18.90)	15.3	(19.20)	17.0	(20.90)	17.0	(20.90)
450	14.9	(19.29)	14.9	(19.29)	15.2	(19.59)	15.2	(19.59)	16.7	(21.09)	16.7	(21.09)
500	14.5	(19.38)	14.6	(19.48)	14.8	(19.68)	16.3	(21.18)	16.3	(21.18)	16.2	(21.08)
550	14.0	(19.37)	14.6	(19.97)	15.3	(20.67)	16.4	(21.77)	15.8	(21.17)	15.7	(21.07)
600	13.6	(19.46)	14.8	(20.66)	15.6	(21.46)	16.0	(21.86)	15.6	(21.46)	15.3	(21.16)
650	13.3	(19.64)	14.5	(20.84)	15.5	(21.84)	15.6	(21.94)	15.3	(21.64)	15.0	(21.34)
700	12.8	(19.63)	14.3	(21.13)	15.3	(22.13)	15.4	(22.23)	15.0	(21.83)	14.5	(21.33)
750	12.3	(19.62)	14.1	(21.42)	14.8	(22.12)	15.0	(22.32)	14.7	(22.02)	14.6	(21.92)
800	12.1	(19.91)	13.8	(21.61)	14.3	(22.11)	14.6	(22.41)	14.4	(22.21)	14.3	(22.11)
850	11.7	(20.00)	13.4	(21.70)	14.0	(22.30)	14.2	(22.50)	14.4	(22.70)	14.1	(22.40)
900	11.5	(20.28)	13.0	(21.78)	14.0	(22.78)	13.7	(22.48)	14.0	(22.78)	13.9	(22.68)
950	12.6	(21.87)	12.6	(21.87)	13.6	(22.87)	13.3	(22.57)	13.7	(22.97)	13.5	(22.77)
1000	13.0	(22.76)	12.4	(22.16)	13.6	(23.36)	12.9	(22.66)	13.2	(22.96)	13.1	(22.86)
1050	12.7	(22.95)	12.2	(22.45)	13.2	(23.45)	12.4	(22.65)	12.8	(23.05)	12.7	(22.95)
1100	12.5	(23.24)	11.8	(22.54)	12.7	(23.44)	12.0	(22.74)	12.5	(23.24)	12.3	(23.04)
1150	12.3	(23.52)	11.5	(22.72)	12.6	(23.82)	11.6	(22.82)	12.4	(23.62)	12.6	(23.82)
1200	11.9	(23.61)	11.4	(23.11)	12.3	(24.01)	11.2	(22.91)	12.1	(23.81)	12.2	(23.91)
1250	11.7	(23.90)	11.5	(23.70)	11.9	(24.10)	11.1	(23.30)	11.9	(24.10)	12.0	(24.20)
1300	11.7	(24.39)	11.5	(24.19)	11.5	(24.19)	10.7	(23.39)	11.6	(24.29)	11.7	(24.39)
1350	11.8	(24.98)	11.5	(24.68)	11.2	(24.38)	10.3	(23.48)	11.5	(24.68)	11.2	(24.38)
1400	11.9	(25.56)	11.4	(25.06)	11.1	(24.76)	10.1	(23.76)	11.0	(24.66)	10.7	(24.36)
1450	2.4	(16.55)	11.7	(25.85)	10.8	(24.95)	9.9	(24.05)	10.5	(24.65)	10.2	(24.35)
1500	2.4	(17.04)	11.5	(26.14)	10.5	(25.14)	9.7	(24.34)	10.6	(25.24)	10.2	(24.84)

トウメイド

コウド (m)	オンド (℃)	(オンド)	コウド (m)	オンド (℃)	(オンド)	コウド (m)	オンド (℃)	(オンド)	コウド (m)	オンド (℃)	(オンド)	コウド (m)	オンド (℃)	(オンド)	コウド (m)	オンド (℃)	(オンド)
910	10.2	(21.08)	20	16.4	(16.60)	32	17.4	(17.71)	20	16.2	(16.40)	120	16.2	(17.37)	65	17.8	(18.43)
			583	14.9	(20.59)	310	15.4	(18.43)	465	15.2	(19.74)	172	16.4	(18.08)	712	14.3	(21.25)
			716	14.4	(21.39)	360	15.4	(18.91)	520	16.6	(21.68)	340	17.7	(21.02)	860	13.9	(22.29)
						430	15.2	(19.40)	1230	11.3	(23.30)	815	14.3	(22.25)	1132	12.7	(23.75)
						520	14.7	(19.78)	1390	10.1	(23.67)	835	14.5	(22.65)	1410	10.6	(24.36)
						555	15.4	(20.82)	1430	10.1	(24.06)						

第13－2表　（つづき）

1984年10月CHITEN＝W13　(5)

	18日11時 0分		18日13時 0分		18日15時 0分		18日17時 0分		18日18時 0分		18日19時 0分	
コウド (m)	オンド (°C)	(オンイ)	オンド (°C)	(オンイ)	オンド (°C)	(オンイ)	オンド (°C)	(オンイ)	オンド (°C)	(オンイ)	オンド (°C)	(オンイ)
0	22.2	(22.20)	24.4	(24.40)	23.0	(23.00)	18.9	(18.90)	19.5	(19.50)	19.0	(19.00)
50	21.3	(21.79)	22.6	(23.09)	22.2	(22.69)	19.4	(19.89)	19.1	(19.59)	19.3	(19.79)
100	20.7	(21.68)	21.7	(22.68)	21.7	(22.68)	19.4	(20.38)	19.0	(19.98)	19.6	(20.58)
150	20.2	(21.66)	21.4	(22.86)	21.3	(22.76)	19.1	(20.56)	18.5	(19.96)	19.3	(20.76)
200	19.7	(21.65)	20.9	(22.85)	20.8	(22.75)	18.8	(20.75)	18.9	(20.85)	19.3	(21.25)
250	19.0	(21.44)	20.4	(22.84)	20.3	(22.74)	18.3	(20.74)	18.6	(21.04)	19.1	(21.54)
300	18.9	(21.83)	19.9	(22.83)	19.8	(22.73)	18.2	(21.13)	18.3	(21.23)	18.7	(21.63)
350	18.4	(21.82)	19.4	(22.82)	19.3	(22.72)	17.9	(21.32)	18.4	(21.82)	18.3	(21.72)
400	17.9	(21.80)	19.0	(22.90)	18.8	(22.70)	17.6	(21.50)	18.1	(22.00)	18.8	(22.70)
450	17.4	(21.79)	18.6	(22.99)	18.3	(22.69)	17.5	(21.89)	17.9	(22.29)	17.7	(22.09)
500	16.9	(21.78)	17.9	(22.78)	17.8	(22.68)	17.1	(21.98)	17.4	(22.28)	17.7	(22.58)
550	16.5	(21.87)	17.4	(22.77)	17.3	(22.67)	16.7	(22.07)	17.2	(22.57)	17.2	(22.57)
600	16.1	(21.96)	16.9	(22.76)	16.8	(22.66)	16.3	(22.16)	17.0	(22.86)	16.8	(22.66)
650	15.6	(21.94)	16.5	(22.84)	16.4	(22.74)	16.0	(22.34)	16.5	(22.84)	16.3	(22.64)
700	15.1	(21.93)	16.1	(22.93)	15.9	(22.73)	15.9	(22.73)	16.0	(22.83)	15.9	(22.73)
750	14.6	(21.92)	15.7	(23.02)	15.4	(22.72)	15.6	(22.92)	15.5	(22.82)	15.4	(22.72)
800	14.1	(21.91)	15.2	(23.01)	15.0	(22.81)	15.2	(23.01)	15.1	(22.91)	14.9	(22.71)
850	13.7	(22.00)	14.7	(23.00)	14.5	(22.80)	14.7	(23.00)	14.7	(23.00)	14.5	(22.80)
900	13.3	(22.08)	14.2	(22.98)	14.0	(22.78)	14.0	(22.78)	14.2	(22.98)	14.0	(22.78)
950	13.4	(22.67)	13.7	(22.97)	13.6	(22.87)	13.5	(22.77)	13.8	(23.07)	13.5	(22.77)
1000	13.3	(23.06)	13.3	(23.06)	13.2	(22.96)	13.0	(22.76)	13.4	(23.16)	13.0	(22.76)
1050	13.4	(23.65)	12.9	(23.15)	12.7	(22.95)	12.7	(22.95)	13.3	(23.55)	12.8	(23.05)
1100	13.3	(24.04)	12.8	(23.54)	12.3	(23.04)	12.3	(23.04)	13.0	(23.74)	12.7	(23.44)
1150	13.0	(24.22)	12.3	(23.52)	12.1	(23.32)	11.8	(23.02)	12.5	(23.72)	12.4	(23.62)
1200	12.8	(24.51)	11.8	(23.51)	11.8	(23.51)	11.3	(23.01)	12.0	(23.71)	12.0	(23.71)
1250	12.4	(24.60)	11.3	(23.50)	11.3	(23.50)	11.2	(23.40)	11.5	(23.70)	11.6	(23.80)
1300	12.0	(24.69)	10.9	(23.59)	10.9	(23.59)	11.0	(23.69)	11.0	(23.69)	11.2	(23.89)
1350	11.6	(24.78)	10.7	(23.88)	10.5	(23.68)	10.5	(23.68)	10.6	(23.78)	10.7	(23.88)
1400	11.2	(24.86)	10.8	(24.46)	9.8	(23.46)	10.2	(23.86)	10.2	(23.86)	10.2	(23.86)
1450	10.8	(24.95)	10.3	(24.45)	9.9	(24.05)	10.0	(24.15)	9.8	(23.95)	9.7	(23.85)
1500	10.5	(25.14)	10.0	(24.64)	9.7	(24.34)	9.8	(24.44)	9.5	(24.14)	9.3	(23.94)

トクイテン

コウド (m)	オンド (°C)	(オンイ)	コウド (m)	オンド (°C)	(オンイ)	コウド (m)	オンド (°C)	(オンイ)	コウド (m)	オンド (°C)	(オンイ)	コウド (m)	オンド (°C)	(オンイ)	コウド (m)	オンド (°C)	(オンイ)
990	13.1	(22.76)	1215	11.3	(23.16)	915	13.8	(22.75)	76	19.1	(19.84)	80	19.3	(20.13)	14	19.6	(19.74)
1015	13.6	(23.51)	1270	11.3	(23.70)	920	14.1	(23.08)	725	15.8	(22.80)	285	18.3	(21.08)	440	18.2	(22.49)
1035	13.3	(23.40)	1332	11.1	(24.10)	1410	9.9	(23.66)	1220	11.5	(23.41)	310	18.3	(21.33)	490	17.9	(22.68)
												315	18.4	(21.47)			
												360	18.4	(21.91)			
												375	18.6	(22.26)			
												527	17.6	(22.74)			

第13－2表　（つづき）

1984年10月 CHITEN＝W13　(6)

	19日 9時 0分		19日11時 0分		日 時 分	日 時 分	日 時 分	日 時 分
コウド (m)	オンド (°C)	(オンイ)	オンド (°C)	(オンイ)	オンド (°C)	オンド (°C)	オンド (°C)	オンド (°C)
0	15.6	(15.60)	15.0	(15.00)				
50	15.4	(15.89)	15.0	(15.49)				
100	15.3	(16.28)	14.7	(15.68)				
150	14.9	(16.36)	14.4	(15.86)				
200	14.5	(16.45)	14.0	(15.95)				
250	14.3	(16.74)	13.5	(15.94)				
300	13.9	(16.83)	13.0	(15.93)				
350	13.4	(16.82)	12.6	(16.02)				
400	12.9	(16.80)	12.6	(16.50)				
450	12.7	(17.09)	12.1	(16.49)				
500	12.4	(17.28)	11.6	(16.48)				
550	12.1	(17.47)	11.3	(16.67)				
600	11.8	(17.66)	11.1	(16.96)				
650	11.6	(17.94)	11.1	(17.44)				
700	11.3	(18.13)	10.6	(17.43)				
750	11.0	(18.32)	10.4	(17.72)				
800	10.6	(18.41)	10.0	(17.81)				
850	10.2	(18.50)	9.7	(18.00)				
900	9.9	(18.68)	9.5	(18.28)				
950	9.5	(18.77)	9.2	(18.47)				
1000	9.0	(18.76)	9.0	(18.76)				
1050	8.8	(19.05)	8.6	(18.85)				
1100	8.6	(19.34)	8.4	(19.14)				
1150	7.5	(18.72)	7.9	(19.12)				
1200	7.2	(18.91)	7.6	(19.31)				
1250	7.0	(19.20)	7.6	(19.80)				
1300	6.9	(19.59)	7.2	(19.89)				
1350	6.8	(19.98)	7.0	(20.18)				
1400	6.5	(20.16)	6.9	(20.56)				
1450	6.7	(20.85)	6.5	(20.65)				
1500	6.6	(21.24)	6.2	(20.84)				

トクイテン

コウド (m)	オンド (°C)	(オンイ)	コウド (m)	オンド (°C)	(オンイ)	コウド (m)	オンド (°C)	(オンイ)	コウド (m)	オンド (°C)	(オンイ)	コウド (m)	オンド (°C)	(オンイ)	コウド (m)	オンド (°C)	(オンイ)
228	14.6	(16.83)	320	12.7	(15.82)												
520	12.5	(17.58)	370	12.5	(16.11)												
1123	8.4	(19.36)	630	11.2	(17.35)												
1128	7.5	(18.51)															

第14－1表　係留ゾンデ観測結果（地点W12）

係留ゾンデ観測表　　地点＝W12

1984年10月15日　　9時　No.＝1

（上　昇）

時刻	高度 (m)	乾球 (°C)	湿球 (°C)	湿度 (%)	風向	風速 (m/s)
9時 3分	0	17.6	11.1	(44)	NNW	2.3
9時 6分	50	15.6	9.6	(45)	N	4.0
9時 9分	100	15.0	8.9	(43)	NNW	2.6
9時 12分	150	14.5	8.7	(44)	NNW	3.6
9時 15分	200	14.1	8.6	(46)	N	3.7
9時 17分	250	13.7	8.2	(46)	NNW	3.4
9時 20分	300	13.5	7.9	(44)	NNW	5.8

（下　降）

時刻	高度 (m)	乾球 (°C)	湿球 (°C)	湿度 (%)	風向	風速 (m/s)
9時 38分	0	17.3	10.7	(43)	NNW	2.2
9時 35分	50	15.9	9.6	(43)	N W	3.1
9時 32分	100	15.5	9.5	(44)	NNW	5.9
9時 29分	150	14.7	8.9	(45)	N W	3.8
9時 26分	200	14.2	8.7	(47)	N W	3.0
9時 23分	250	13.7	8.1	(45)	N W	4.8
9時 20分	300	13.5	7.9	(44)	NNW	5.8

係留ゾンデ観測表　　地点＝W12

1984年10月15日　　11時　No.＝2

（上　昇）

時刻	高度 (m)	乾球 (°C)	湿球 (°C)	湿度 (%)	風向	風速 (m/s)
11時 5分	0	20.1	12.6	(41)	N E	1.2
11時 9分	50	19.0	12.1	(43)	N E	5.0
11時 11分	100	17.7	11.2	(44)	N E	6.1
11時 13分	150	17.2	10.5	(42)	N E	6.2
11時 16分	200	16.3	10.4	(47)	N E	4.2
11時 19分	250	16.0	10.3	(48)	N E	5.4
11時 21分	300	15.6	9.7	(45)	NNE	5.4

（下　降）

時刻	高度 (m)	乾球 (°C)	湿球 (°C)	湿度 (%)	風向	風速 (m/s)
11時 41分	0	19.6	12.0	(39)	N E	2.4
11時 38分	50	17.5	11.1	(45)	N E	3.4
11時 35分	100	16.7	10.4	(44)	N E	5.1
11時 31分	150	16.5	10.6	(47)	N E	4.7
11時 28分	200	15.8	9.9	(46)	N E	5.2
11時 25分	250	15.5	9.7	(46)	N E	4.3
11時 21分	300	15.6	9.7	(45)	NNE	5.4

係留ゾンデ観測表　　地点＝W12

1984年10月15日　　13時　No.＝3

（上　昇）

時刻	高度 (m)	乾球 (°C)	湿球 (°C)	湿度 (%)	風向	風速 (m/s)
12時 59分	0	20.3	12.1	(36)	ENE	1.2
13時 4分	50	19.2	10.8	(33)	ESE	1.9
13時 7分	100	18.7	10.6	(34)	E	1.1
13時 9分	150	18.0	9.7	(31)	N E	4.1
13時 12分	200	17.5	9.5	(32)	N E	3.9
13時 15分	250	17.0	9.3	(34)	N E	2.7
13時 18分	300	16.6	9.0	(34)	N E	3.8

（下　降）

時刻	高度 (m)	乾球 (°C)	湿球 (°C)	湿度 (%)	風向	風速 (m/s)
13時 38分	0	20.8	12.4	(36)	N E	1.0
13時 35分	50	19.1	10.4	(31)	N E	2.7
13時 31分	100	18.8	10.4	(32)	N E	2.9
13時 25分	150	18.0	9.7	(31)	ENE	2.6
13時 23分	200	17.5	9.4	(32)	ENE	3.7
13時 20分	250	17.1	9.3	(33)	N E	3.4
13時 18分	300	16.6	9.0	(34)	N E	3.8

係留ゾンデ観測表　　地点＝W12

1984年10月15日　　15時　No.＝4

（上　昇）

時刻	高度 (m)	乾球 (°C)	湿球 (°C)	湿度 (%)	風向	風速 (m/s)
15時 0分	0	18.3	12.8	(53)	S E	0.7
15時 3分	50	17.9	11.4	(44)	S E	4.5
15時 6分	100	17.4	11.2	(46)	S E	4.9
15時 9分	150	16.9	11.0	(48)	S E	4.8
15時 11分	200	16.3	10.8	(50)	S	3.9
15時 14分	250	15.9	10.7	(52)	S	3.8
15時 17分	300	15.3	10.2	(52)	S E	3.0

（下　降）

時刻	高度 (m)	乾球 (°C)	湿球 (°C)	湿度 (%)	風向	風速 (m/s)
15時 36分	0	17.9	12.8	(55)	ESE	0.7
15時 33分	50	17.4	11.8	(51)	ESE	4.5
15時 29分	100	17.1	11.5	(50)	ESE	4.9
15時 26分	150	16.8	11.3	(51)	ESE	4.8
15時 23分	200	16.2	10.7	(50)	S E	3.9
15時 21分	250	15.8	10.6	(52)	S E	3.8
15時 17分	300	15.3	10.2	(52)	S E	3.0

第14－1表　（つづき）

係留ゾンデ観測表　　地点＝W12

1984年10月15日　　17時　No.＝5

（上　昇）

時刻	高度 (m)	乾球 (°C)	湿球 (°C)	湿度 (%)	風向	風速 (m/s)
17時 0分	0	12.6	11.5	(88)	NNE	0.7
17時 3分	50	15.2	11.7	(66)	Calm	0.0
17時 6分	100	15.3	11.4	(62)	E	2.1
17時 9分	150	15.0	11.2	(63)	E	2.5
17時 11分	200	14.6	10.9	(63)	E	3.4
17時 14分	250	14.2	10.7	(65)	E	3.8
17時 17分	300	13.7	10.4	(66)	E	4.5

（下　降）

時刻	高度 (m)	乾球 (°C)	湿球 (°C)	湿度 (%)	風向	風速 (m/s)
17時 33分	0	11.9	10.8	(88)	NNE	1.1
17時 30分	50	14.9	11.4	(66)	N	0.9
17時 27分	100	15.2	11.4	(63)	E	1.7
17時 25分	150	14.7	11.1	(65)	ESE	1.5
17時 22分	200	14.4	10.8	(64)	E	3.6
17時 20分	250	14.1	10.6	(65)	E	4.1
17時 17分	300	13.7	10.4	(66)	E	4.5

係留ゾンデ観測表　　地点＝W12

1984年10月16日　　6時　No.＝6

（上　昇）

時刻	高度 (m)	乾球 (°C)	湿球 (°C)	湿度 (%)	風向	風速 (m/s)
6時 0分	0	8.4	8.1	(96)	Calm	0.0
6時 4分	50	10.8	9.3	(83)	Calm	0.0
6時 7分	100	12.2	9.6	(72)	Calm	0.0
6時 10分	150	13.1	9.8	(66)	NNW	0.5
6時 13分	200	12.7	9.6	(67)	Calm	0.0
6時 15分	250	12.3	9.1	(66)	Calm	0.0
6時 18分	300	12.1	8.9	(66)	SE	0.7

（下　降）

時刻	高度 (m)	乾球 (°C)	湿球 (°C)	湿度 (%)	風向	風速 (m/s)
6時 35分	0	10.1	9.5	(93)	Calm	0.0
6時 33分	50	11.8	10.1	(81)	Calm	0.0
6時 29分	100	13.4	9.9	(64)	Calm	0.0
6時 27分	150	13.3	9.7	(63)	SW	0.4
6時 24分	200	12.8	9.4	(64)	Calm	0.0
6時 21分	250	12.4	9.2	(66)	Calm	0.0
6時 18分	300	12.1	8.9	(66)	SE	0.7

係留ゾンデ観測表　　地点＝W12

1984年10月16日　　7時　No.＝7

（上　昇）

時刻	高度 (m)	乾球 (°C)	湿球 (°C)	湿度 (%)	風向	風速 (m/s)
7時 0分	0	9.7	9.2	(94)	WNW	0.5
7時 3分	50	11.7	9.8	(79)	Calm	0.0
7時 6分	100	13.2	9.8	(65)	Calm	0.0
7時 8分	150	13.3	9.7	(63)	Calm	0.0
7時 11分	200	12.9	9.3	(62)	Calm	0.0
7時 14分	250	12.8	8.8	(58)	SE	0.7
7時 17分	300	12.6	8.5	(57)	SE	1.8

（下　降）

時刻	高度 (m)	乾球 (°C)	湿球 (°C)	湿度 (%)	風向	風速 (m/s)
7時 33分	0	11.1	10.5	(93)	Calm	0.0
7時 31分	50	12.4	10.1	(75)	Calm	0.0
7時 28分	100	13.5	10.0	(64)	Calm	0.0
7時 25分	150	13.4	9.7	(62)	Calm	0.0
7時 22分	200	13.0	9.3	(62)	Calm	0.0
7時 19分	250	12.8	8.7	(57)	SE	0.8
7時 17分	300	12.6	8.5	(57)	SE	1.8

係留ゾンデ観測表　　地点＝W12

1984年10月16日　　8時　No.＝8

（上　昇）

時刻	高度 (m)	乾球 (°C)	湿球 (°C)	湿度 (%)	風向	風速 (m/s)
8時 0分	0	12.3	10.9	(85)	Calm	0.0
8時 2分	50	13.0	11.5	(84)	Calm	0.0
8時 4分	100	13.9	10.0	(61)	Calm	0.0
8時 7分	150	13.8	9.6	(58)	Calm	0.0
8時 9分	200	13.5	9.4	(58)	S	0.7
8時 11分	250	13.1	9.1	(59)	SE	1.2
8時 13分	300	12.7	8.8	(59)	SE	1.9

（下　降）

時刻	高度 (m)	乾球 (°C)	湿球 (°C)	湿度 (%)	風向	風速 (m/s)
8時 32分	0	14.4	12.6	(82)	Calm	0.0
8時 27分	50	14.3	10.4	(61)	Calm	0.0
8時 24分	100	14.2	9.8	(57)	Calm	0.0
8時 21分	150	13.8	9.6	(58)	Calm	0.0
8時 19分	200	13.5	9.3	(57)	SSE	1.5
8時 16分	250	13.0	9.0	(59)	SE	1.6
8時 13分	300	12.7	8.8	(59)	SE	1.9

第14－1表　（つづき）

係留ゾンデ観測表　　地点＝W12

1984年10月16日　　9時　No.＝9

（上　昇）

時刻	高度 (m)	乾球 (°C)	湿球 (°C)	湿度 (%)	風向	風速 (m/s)
9時 0分	0	16.1	11.7	(59)	N	0.5
9時 4分	50	15.4	11.5	(63)	NE	1.3
9時 6分	100	14.7	10.5	(59)	E	1.4
9時 9分	150	14.3	10.4	(61)	ESE	2.0
9時 11分	200	13.8	9.9	(61)	ESE	1.9
9時 14分	250	13.5	9.0	(55)	SE	5.1
9時 17分	300	13.1	8.9	(57)	SSE	4.4

（下　降）

時刻	高度 (m)	乾球 (°C)	湿球 (°C)	湿度 (%)	風向	風速 (m/s)
9時 35分	0	16.3	11.3	(54)	Calm	0.0
9時 31分	50	15.4	10.2	(51)	SE	3.8
9時 28分	100	14.9	10.0	(53)	SE	3.8
9時 25分	150	14.4	9.9	(56)	ESE	3.1
9時 22分	200	14.0	9.5	(55)	ESE	3.2
9時 20分	250	13.6	9.1	(55)	SE	4.1
9時 17分	300	13.1	8.9	(57)	SSE	4.4

係留ゾンデ観測表　　地点＝W12

1984年10月16日　　11時　No.＝10

（上　昇）

時刻	高度 (m)	乾球 (°C)	湿球 (°C)	湿度 (%)	風向	風速 (m/s)
11時 0分	0	16.7	11.5	(53)	Calm	0.0
11時 3分	50	15.6	10.5	(52)	ESE	1.8
11時 6分	100	15.1	10.2	(53)	SE	1.4
11時 8分	150	14.6	10.0	(55)	SE	2.3
11時 11分	200	14.2	9.7	(56)	SE	1.1
11時 14分	250	13.7	9.4	(57)	S	3.8
11時 17分	300	13.2	9.2	(59)	S	2.0

（下　降）

時刻	高度 (m)	乾球 (°C)	湿球 (°C)	湿度 (%)	風向	風速 (m/s)
11時 35分	0	17.3	12.1	(54)	Calm	0.0
11時 31分	50	16.1	11.0	(53)	Calm	0.0
11時 29分	100	15.2	10.4	(54)	Calm	0.0
11時 25分	150	14.8	10.2	(56)	NE	0.4
11時 23分	200	14.2	9.8	(57)	SE	1.3
11時 20分	250	13.8	9.6	(58)	SSE	1.0
11時 17分	300	13.2	9.2	(59)	S	2.0

係留ゾンデ観測表　　地点＝W12

1984年10月16日　　13時　No.＝11

（上　昇）

時刻	高度 (m)	乾球 (°C)	湿球 (°C)	湿度 (%)	風向	風速 (m/s)
13時 1分	0	17.9	12.8	(55)	Calm	0.0
13時 6分	50	16.5	11.5	(54)	ESE	3.9
13時 9分	100	16.0	11.3	(56)	ESE	3.3
13時 13分	150	15.6	11.1	(57)	ESE	1.3
13時 16分	200	15.1	10.8	(59)	SE	0.6
13時 19分	250	14.6	10.5	(60)	ESE	2.3
13時 22分	300	14.1	10.3	(62)	ESE	2.1

（下　降）

時刻	高度 (m)	乾球 (°C)	湿球 (°C)	湿度 (%)	風向	風速 (m/s)
13時 40分	0	17.6	12.8	(57)	E	1.5
13時 36分	50	16.5	11.5	(54)	E	2.1
13時 34分	100	16.3	11.6	(57)	SE	1.6
13時 30分	150	15.8	11.4	(59)	SSE	1.3
13時 28分	200	15.2	10.9	(59)	E	3.0
13時 25分	250	14.6	10.5	(60)	ESE	1.9
13時 22分	300	14.1	10.3	(62)	ESE	2.1

係留ゾンデ観測表　　地点＝W12

1984年10月16日　　15時　No.＝12

（上　昇）

時刻	高度 (m)	乾球 (°C)	湿球 (°C)	湿度 (%)	風向	風速 (m/s)
15時 10分	0	17.6	12.9	(58)	E	0.6
15時 13分	50	16.7	12.0	(57)	ESE	0.7
15時 16分	100	16.2	11.9	(60)	E	1.2
15時 19分	150	15.6	11.5	(61)	E	0.8
15時 22分	200	15.2	11.3	(62)	E	0.8
15時 25分	250	14.8	11.1	(64)	ENE	1.2
15時 30分	300	14.2	10.9	(67)	E	1.2

（下　降）

時刻	高度 (m)	乾球 (°C)	湿球 (°C)	湿度 (%)	風向	風速 (m/s)
15時 47分	0	17.4	12.8	(59)	E	1.2
15時 44分	50	16.5	12.1	(59)	E	1.9
15時 41分	100	16.0	11.8	(61)	E	2.3
15時 38分	150	15.5	11.5	(62)	E	2.9
15時 36分	200	15.1	11.4	(64)	E	2.8
15時 33分	250	14.7	11.1	(65)	E	1.9
15時 30分	300	14.2	10.9	(67)	E	1.2

第14－1表　（つづき）

係留ゾンデ観測表　　地点＝W12

1984年10月16日　　17時　No.＝13

（上　昇）

時刻	高度 (m)	乾球 (°C)	湿球 (°C)	湿度 (%)	風向	風速 (m/s)
17時 0分	0	14.7	13.3	(86)	Calm	0.0
17時 4分	50	15.2	12.3	(72)	Calm	0.0
17時 6分	100	15.6	11.8	(64)	N	1.0
17時 9分	150	15.3	11.6	(64)	NNE	1.4
17時 11分	200	14.8	11.3	(66)	N E	2.6
17時 14分	250	14.4	11.1	(67)	N E	2.7
17時 17分	300	13.9	10.8	(68)	N E	2.7

（下　降）

時刻	高度 (m)	乾球 (°C)	湿球 (°C)	湿度 (%)	風向	風速 (m/s)
17時 34分	0	14.3	12.8	(84)	Calm	0.0
17時 31分	50	15.5	11.9	(65)	N	0.4
17時 28分	100	15.5	11.7	(64)	N E	1.1
17時 26分	150	15.1	11.4	(64)	NNE	1.5
17時 23分	200	14.7	11.2	(65)	N E	2.0
17時 20分	250	14.4	11.0	(66)	N E	3.0
17時 17分	300	13.9	10.8	(68)	N E	2.7

係留ゾンデ観測表　　地点＝W12

1984年10月16日　　18時　No.＝14

（上　昇）

時刻	高度 (m)	乾球 (°C)	湿球 (°C)	湿度 (%)	風向	風速 (m/s)
18時 1分	0	14.0	12.5	(84)	WSW	0.8
18時 4分	50	14.9	11.9	(70)	W	0.4
18時 6分	100	15.0	11.6	(67)	Calm	0.0
18時 9分	150	14.9	11.4	(66)	N E	0.8
18時 12分	200	14.4	11.1	(67)	NNE	1.4
18時 14分	250	14.0	10.8	(68)	N E	1.8
18時 17分	300	13.4	10.7	(72)	N E	2.3

（下　降）

時刻	高度 (m)	乾球 (°C)	湿球 (°C)	湿度 (%)	風向	風速 (m/s)
18時 34分	0	13.8	12.5	(86)	Calm	0.0
18時 31分	50	15.0	12.0	(70)	NNE	1.1
18時 28分	100	15.2	11.6	(65)	N	0.9
18時 26分	150	14.7	11.3	(66)	N E	1.6
18時 23分	200	14.3	11.1	(68)	N E	2.1
18時 21分	250	13.9	10.9	(69)	N E	2.0
18時 17分	300	13.4	10.7	(72)	N E	2.3

係留ゾンデ観測表　　地点＝W12

1984年10月16日　　19時　No.＝15

（上　昇）

時刻	高度 (m)	乾球 (°C)	湿球 (°C)	湿度 (%)	風向	風速 (m/s)
19時 0分	0	13.7	12.4	(86)	S W	0.9
19時 3分	50	15.6	12.0	(65)	W	0.6
19時 5分	100	15.3	11.9	(67)	WNW	1.1
19時 8分	150	14.8	11.6	(68)	W	0.8
19時 10分	200	14.3	11.4	(71)	WNW	0.5
19時 13分	250	14.1	11.7	(75)	N E	1.1
19時 15分	300	13.7	11.6	(78)	ENE	1.7

（下　降）

時刻	高度 (m)	乾球 (°C)	湿球 (°C)	湿度 (%)	風向	風速 (m/s)
19時 31分	0	14.1	12.5	(83)	Calm	0.0
19時 29分	50	14.5	12.5	(80)	Calm	0.0
19時 26分	100	15.4	12.3	(70)	NNE	0.4
19時 23分	150	14.9	12.0	(71)	N	0.8
19時 21分	200	14.5	11.8	(73)	NNE	0.6
19時 18分	250	14.0	11.6	(75)	N E	0.6
19時 15分	300	13.7	11.6	(78)	ENE	1.7

係留ゾンデ観測表　　地点＝W12

1984年10月17日　　11時　No.＝16

（上　昇）

時刻	高度 (m)	乾球 (°C)	湿球 (°C)	湿度 (%)	風向	風速 (m/s)
11時 1分	0	17.7	15.9	(83)	NNW	2.3
11時 9分	50	17.0	14.9	(80)	NNW	2.0
11時 12分	100	16.0	14.1	(81)	NNW	5.3
11時 16分	150	16.0	14.0	(81)	NNW	6.4
11時 19分	200	16.4	13.5	(72)	N	6.0
11時 23分	250	15.7	13.2	(76)	N	5.8
11時 25分	300	15.0	12.9	(79)	N	5.7

（下　降）

時刻	高度 (m)	乾球 (°C)	湿球 (°C)	湿度 (%)	風向	風速 (m/s)
11時 45分	0	16.8	15.4	(87)	NNW	2.0
11時 42分	50	16.6	14.8	(83)	NNW	4.0
11時 39分	100	15.9	14.4	(85)	NNW	3.9
11時 36分	150	15.8	13.8	(80)	N	5.5
11時 33分	200	16.2	13.5	(74)	NNE	3.5
11時 30分	250	15.7	13.4	(78)	NNE	4.7
11時 25分	300	15.0	12.9	(79)	N	5.7

第14－1表　（つづき）

係留ゾンデ観測表　　地点＝W12

1984年10月17日　　13時　No.＝17

（上　昇）

時刻	高度 (m)	乾球 (°C)	湿球 (°C)	湿度 (%)	風向	風速 (m/s)
13時 1分	0	17.8	15.5	(79)	NNE	2.5
13時 6分	50	17.3	14.8	(77)	NNE	2.9
13時 8分	100	16.7	14.4	(78)	NNE	4.2
13時 11分	150	16.4	14.0	(77)	NNE	6.0
13時 14分	200	16.0	13.9	(80)	NNE	6.6
13時 16分	250	15.6	13.4	(78)	NNE	8.3
13時 19分	300	15.3	13.3	(80)	NNE	7.2

（下　降）

時刻	高度 (m)	乾球 (°C)	湿球 (°C)	湿度 (%)	風向	風速 (m/s)
13時 38分	0	18.8	16.3	(78)	N	1.8
13時 35分	50	17.6	15.0	(76)	N	3.2
13時 32分	100	17.1	14.5	(76)	NE	6.0
13時 29分	150	16.5	14.2	(78)	NE	5.2
13時 26分	200	16.0	14.0	(81)	NNE	3.5
13時 23分	250	15.7	13.5	(78)	NNE	6.8
13時 19分	300	15.3	13.3	(80)	NNE	7.2

係留ゾンデ観測表　　地点＝W12

1984年10月17日　　15時　No.＝18

（上　昇）

時刻	高度 (m)	乾球 (°C)	湿球 (°C)	湿度 (%)	風向	風速 (m/s)
15時 2分	0	18.6	16.1	(78)	NNW	1.2
15時 6分	50	17.9	15.3	(76)	NNW	2.8
15時 9分	100	17.4	15.0	(78)	NNW	1.8
15時 12分	150	17.0	14.7	(78)	N	2.3
15時 15分	200	16.5	14.4	(80)	NNW	3.1
15時 18分	250	16.2	14.2	(81)	NNW	5.6
15時 21分	300	16.0	13.9	(80)	N	6.0

（下　降）

時刻	高度 (m)	乾球 (°C)	湿球 (°C)	湿度 (%)	風向	風速 (m/s)
15時 38分	0	18.1	15.5	(76)	NW	1.3
15時 35分	50	17.7	15.1	(76)	NNW	3.3
15時 33分	100	17.4	14.9	(77)	NNW	6.5
15時 30分	150	17.2	14.7	(77)	N	7.5
15時 27分	200	16.7	14.3	(77)	NNW	6.0
15時 24分	250	16.4	14.2	(79)	N	5.0
15時 21分	300	16.0	13.9	(80)	N	6.0

係留ゾンデ観測表　　地点＝W12

1984年10月18日　　17時　No.＝19

（上　昇）

時刻	高度 (m)	乾球 (°C)	湿球 (°C)	湿度 (%)	風向	風速 (m/s)
17時 1分	0	17.7	15.0	(75)	NNW	2.0
17時 6分	50	18.4	14.7	(67)	NW	6.4
17時 8分	100	18.0	14.5	(69)	NW	6.0
17時 11分	150	17.9	14.2	(67)	NNW	4.7
17時 14分	200	17.4	14.0	(69)	NNW	4.3
17時 17分	250	17.8	13.5	(62)	N	5.6
17時 21分	300	17.0	13.2	(65)	NNE	4.9

（下　降）

時刻	高度 (m)	乾球 (°C)	湿球 (°C)	湿度 (%)	風向	風速 (m/s)
17時 40分	0	16.3	14.8	(85)	SE	0.6
17時 37分	50	16.8	14.7	(80)	E	1.2
17時 33分	100	17.2	14.4	(74)	N	1.2
17時 31分	150	17.7	14.1	(67)	N	3.4
17時 28分	200	17.3	13.8	(68)	N	3.8
17時 25分	250	17.3	13.5	(65)	N	5.1
17時 21分	300	17.0	13.2	(65)	NNE	4.9

係留ゾンデ観測表　　地点＝W12

1984年10月18日　　6時　No.＝20

（上　昇）

時刻	高度 (m)	乾球 (°C)	湿球 (°C)	湿度 (%)	風向	風速 (m/s)
6時 1分	0	11.0	10.6	(95)	Calm	0.0
6時 4分	50	15.3	12.6	(73)	E	0.4
6時 7分	100	15.7	12.6	(70)	NE	0.6
6時 9分	150	16.5	12.5	(63)	NNW	1.9
6時 12分	200	17.5	12.7	(57)	Calm	0.0
6時 15分	250	17.2	12.5	(58)	W	1.5
6時 18分	300	16.5	12.2	(60)	W	2.5

（下　降）

時刻	高度 (m)	乾球 (°C)	湿球 (°C)	湿度 (%)	風向	風速 (m/s)
6時 35分	0	11.8	11.3	(94)	Calm	0.0
6時 32分	50	13.5	12.2	(86)	ENE	0.5
6時 30分	100	15.1	12.4	(73)	N	1.8
6時 27分	150	16.1	12.6	(67)	NNW	2.9
6時 24分	200	16.5	12.4	(62)	NNW	3.2
6時 21分	250	16.5	11.8	(57)	WNW	0.9
6時 18分	300	16.5	12.2	(60)	W	2.5

第14－1表　（つづき）

係留ゾンデ観測表　　地点＝W12

1984年10月18日　　7時　No.＝21

（上　昇）

時刻	高度 (m)	乾球 (°C)	湿球 (°C)	湿度 (%)	風向	風速 (m/s)
7時 0分	0	12.0	11.6	(95)	Calm	0.0
7時 4分	50	13.2	12.1	(88)	NNW	1.0
7時 7分	100	14.1	12.5	(83)	NNE	1.3
7時 9分	150	14.8	12.4	(76)	NNE	1.0
7時 12分	200	14.9	12.3	(74)	N	1.2
7時 14分	250	14.7	12.0	(73)	NNW	1.7
7時 17分	300	15.1	11.9	(69)	NNW	1.8

（下　降）

時刻	高度 (m)	乾球 (°C)	湿球 (°C)	湿度 (%)	風向	風速 (m/s)
7時 34分	0	14.0	12.9	(88)	Calm	0.0
7時 31分	50	13.5	12.4	(88)	Calm	0.0
7時 13分	100	14.5	12.5	(80)	Calm	0.0
7時 26分	150	14.8	12.6	(78)	E	1.2
7時 23分	200	14.8	12.2	(74)	N	1.0
7時 21分	250	15.0	12.1	(71)	NNW	1.2
7時 17分	300	15.1	11.9	(69)	NNW	1.8

係留ゾンデ観測表　　地点＝W12

1984年10月18日　　8時　No.＝22

（上　昇）

時刻	高度 (m)	乾球 (°C)	湿球 (°C)	湿度 (%)	風向	風速 (m/s)
8時 0分	0	15.2	13.7	(85)	Calm	0.0
8時 2分	50	14.5	13.1	(86)	Calm	0.0
8時 5分	100	15.3	12.9	(76)	Calm	0.0
8時 8分	150	15.1	12.8	(77)	E	0.7
8時 10分	200	15.0	12.5	(75)	E	0.5
8時 13分	250	14.8	12.3	(75)	Calm	0.0
8時 15分	300	15.2	12.0	(69)	NNW	0.5

（下　降）

時刻	高度 (m)	乾球 (°C)	湿球 (°C)	湿度 (%)	風向	風速 (m/s)
8時 32分	0	17.3	14.4	(73)	N	0.4
8時 30分	50	16.2	13.3	(72)	Calm	0.0
8時 27分	100	15.8	13.1	(74)	ESE	0.6
8時 24分	150	15.6	12.9	(74)	E	1.0
8時 21分	200	15.2	12.5	(73)	Calm	0.0
8時 19分	250	15.0	12.5	(75)	NNW	1.0
8時 15分	300	15.2	12.0	(69)	NNW	0.5

係留ゾンデ観測表　　地点＝W12

1984年10月18日　　9時　No.＝23

（上　昇）

時刻	高度 (m)	乾球 (°C)	湿球 (°C)	湿度 (%)	風向	風速 (m/s)
9時 0分	0	18.1	14.6	(69)	Calm	0.0
9時 2分	50	17.4	14.0	(69)	Calm	0.0
9時 5分	100	17.1	13.7	(69)	Calm	0.0
9時 8分	150	17.2	13.1	(63)	Calm	0.0
9時 10分	200	17.1	13.0	(63)	Calm	0.0
9時 14分	250	16.8	12.9	(64)	Calm	0.0
9時 16分	300	16.4	12.6	(64)	E	0.7

（下　降）

時刻	高度 (m)	乾球 (°C)	湿球 (°C)	湿度 (%)	風向	風速 (m/s)
9時 33分	0	19.6	15.4	(64)	SE	0.5
9時 30分	50	18.5	14.6	(66)	E	0.8
9時 27分	100	17.9	14.3	(68)	E	1.0
9時 25分	150	17.6	13.5	(63)	Calm	0.0
9時 22分	200	17.2	13.1	(63)	Calm	0.0
9時 19分	250	16.7	12.8	(64)	Calm	0.0
9時 16分	300	16.4	12.6	(64)	E	0.7

係留ゾンデ観測表　　地点＝W12

1984年10月18日　　11時　No.＝24

（上　昇）

時刻	高度 (m)	乾球 (°C)	湿球 (°C)	湿度 (%)	風向	風速 (m/s)
11時 1分	0	22.1	16.1	(54)	ESE	0.7
11時 4分	50	20.9	15.3	(55)	E	2.6
11時 7分	100	20.2	14.9	(56)	ESE	1.8
11時 10分	150	19.8	14.6	(57)	ENE	1.1
11時 12分	200	19.4	14.3	(57)	SE	1.3
11時 16分	250	19.0	14.0	(57)	ESE	2.6
11時 19分	300	18.7	14.1	(60)	E	2.3

（下　降）

時刻	高度 (m)	乾球 (°C)	湿球 (°C)	湿度 (%)	風向	風速 (m/s)
11時 39分	0	22.4	16.1	(52)	SE	1.7
11時 36分	50	21.5	15.6	(54)	SE	1.9
11時 34分	100	20.6	14.7	(53)	ESE	2.6
11時 30分	150	20.2	14.5	(54)	SE	3.4
11時 27分	200	19.8	14.1	(53)	SE	2.4
11時 24分	250	19.1	13.8	(55)	ESE	1.6
11時 19分	300	18.7	14.1	(60)	E	2.3

第14－1表　（つづき）

係留ゾンデ観測表　　地点＝W12

1984年10月18日　13時　No.＝25

（上　昇）

時刻	高度 (m)	乾球 (°C)	湿球 (°C)	湿度 (%)	風向	風速 (m/s)
13時 3分	0	22.8	16.6	(53)	E	1.3
13時 5分	50	21.9	15.7	(52)	E	3.4
13時 8分	100	21.2	15.2	(53)	E	4.5
13時 11分	150	20.6	15.1	(55)	E	3.5
13時 13分	200	20.2	14.9	(56)	ESE	3.4
13時 16分	250	19.9	14.6	(56)	E	4.0
13時 19分	300	19.3	14.4	(59)	E	2.2

（下　降）

時刻	高度 (m)	乾球 (°C)	湿球 (°C)	湿度 (%)	風向	風速 (m/s)
13時 35分	0	22.9	16.7	(53)	E	1.7
13時 32分	50	21.9	15.8	(53)	E	2.9
13時 29分	100	21.5	15.7	(54)	E	3.0
13時 27分	150	20.6	15.0	(55)	E	3.4
13時 25分	200	20.3	14.9	(56)	E	4.1
13時 22分	250	19.8	14.6	(57)	E	3.7
13時 19分	300	19.3	14.4	(59)	E	2.2

係留ゾンデ観測表　　地点＝W12

1984年10月18日　15時　No.＝26

（上　昇）

時刻	高度 (m)	乾球 (°C)	湿球 (°C)	湿度 (%)	風向	風速 (m/s)
15時 1分	0	22.5	17.0	(57)	E	2.2
15時 4分	50	21.7	16.1	(56)	ESE	2.9
15時 6分	100	21.1	15.7	(57)	E	3.7
15時 9分	150	20.6	15.5	(58)	ESE	3.5
15時 12分	200	20.1	15.2	(59)	E	3.9
15時 15分	250	19.6	14.8	(60)	ESE	4.9
15時 18分	300	19.2	14.7	(62)	ESE	4.6

（下　降）

時刻	高度 (m)	乾球 (°C)	湿球 (°C)	湿度 (%)	風向	風速 (m/s)
15時 35分	0	20.9	16.4	(63)	SE	3.3
15時 33分	50	20.5	15.9	(62)	SE	5.2
15時 30分	100	20.1	15.5	(62)	ESE	5.6
15時 27分	150	19.9	15.4	(62)	ESE	6.5
15時 25分	200	19.6	15.2	(63)	ESE	5.4
15時 22分	250	19.3	15.0	(63)	ESE	6.2
15時 18分	300	19.2	14.7	(62)	ESE	4.6

係留ゾンデ観測表　　地点＝W12

1984年10月18日　17時　No.＝27

（上　昇）

時刻	高度 (m)	乾球 (°C)	湿球 (°C)	湿度 (%)	風向	風速 (m/s)
17時 0分	0	17.5	15.8	(84)	Calm	0.0
17時 6分	50	18.4	14.8	(68)	NNW	0.8
17時 9分	100	18.5	14.4	(64)	ENE	2.1
17時 11分	150	18.1	14.3	(66)	NE	2.1
17時 14分	200	17.6	13.9	(67)	ENE	3.0
17時 17分	250	17.1	13.7	(69)	E	1.4
17時 20分	300	16.6	13.4	(70)	E	1.8

（下　降）

時刻	高度 (m)	乾球 (°C)	湿球 (°C)	湿度 (%)	風向	風速 (m/s)
17時 38分	0	15.3	14.1	(88)	Calm	0.0
17時 35分	50	18.1	14.5	(68)	NNW	0.9
17時 32分	100	18.2	14.4	(66)	ENE	1.8
17時 29分	150	17.8	14.1	(67)	ENE	2.2
17時 26分	200	17.5	13.9	(67)	NE	1.2
17時 24分	250	17.1	13.6	(68)	E	1.9
17時 20分	300	16.6	13.4	(70)	E	1.8

係留ゾンデ観測表　　地点＝W12

1984年10月18日　18時　No.＝28

（上　昇）

時刻	高度 (m)	乾球 (°C)	湿球 (°C)	湿度 (%)	風向	風速 (m/s)
18時 0分	0	14.6	13.7	(91)	WSW	0.9
18時 2分	50	17.5	14.1	(69)	NW	1.5
18時 6分	100	18.0	14.4	(68)	NE	1.7
18時 8分	150	17.6	14.3	(70)	NNE	1.6
18時 11分	200	17.1	13.9	(70)	ENE	2.0
18時 14分	250	16.8	13.7	(71)	E	2.5
18時 17分	300	16.3	13.5	(73)	E	2.6

（下　降）

時刻	高度 (m)	乾球 (°C)	湿球 (°C)	湿度 (%)	風向	風速 (m/s)
18時 34分	0	14.6	13.6	(90)	WSW	1.4
18時 32分	50	18.1	14.6	(69)	NNW	1.7
18時 29分	100	17.9	14.5	(69)	N	0.8
18時 27分	150	17.5	14.3	(71)	NE	1.0
18時 23分	200	17.0	14.0	(72)	NE	1.2
18時 20分	250	16.6	13.8	(74)	E	1.4
18時 17分	300	16.3	13.5	(73)	E	2.6

第14－1表　（つづき）

係留ゾンデ観測表　　地点＝W12

1984年10月18日　19時　No.＝29

（上　昇）

時刻	高度 (m)	乾球 (°C)	湿球 (°C)	湿度 (%)	風向	風速 (m/s)
19時 1分	0	14.3	13.5	(92)	Calm	0.0
19時 4分	50	17.5	14.4	(72)	N W	1.3
19時 6分	100	17.6	14.3	(70)	NNE	1.0
19時 9分	150	17.3	14.4	(73)	N E	1.6
19時 11分	200	16.8	14.3	(76)	N E	1.2
19時 14分	250	16.4	14.0	(77)	ENE	1.6
19時 17分	300	16.1	13.9	(79)	E	2.4

（下　降）

時刻	高度 (m)	乾球 (°C)	湿球 (°C)	湿度 (%)	風向	風速 (m/s)
19時 33分	0	14.6	13.7	(91)	WSW	0.7
19時 30分	50	17.8	14.7	(72)	N W	1.6
19時 28分	100	17.7	14.7	(73)	N	1.0
19時 25分	150	17.2	14.5	(75)	N	1.2
19時 22分	200	16.8	14.4	(77)	N E	1.5
19時 20分	250	16.4	14.2	(79)	ENE	1.6
19時 17分	300	16.1	13.9	(79)	E	2.4

係留ゾンデ観測表　　地点＝W12

1984年10月19日　9時　No.＝30

（上　昇）

時刻	高度 (m)	乾球 (°C)	湿球 (°C)	湿度 (%)	風向	風速 (m/s)
9時 0分	0	15.3	14.0	(87)	Calm	0.0
9時 3分	50	15.1	13.5	(84)	ENE	2.6
9時 6分	100	14.5	13.3	(88)	N E	1.8
9時 9分	150	13.9	13.0	(90)	N E	1.3
9時 12分	200	13.5	12.9	(94)	ENE	3.6
9時 15分	250	13.2	12.7	(95)	N E	5.5
9時 18分	300	12.6	12.4	(98)	ENE	5.7

（下　降）

時刻	高度 (m)	乾球 (°C)	湿球 (°C)	湿度 (%)	風向	風速 (m/s)
9時 35分	0	14.1	13.9	(98)	ENE	0.7
9時 32分	50	13.6	13.5	(99)	E	4.3
9時 29分	100	13.3	13.2	(99)	ENE	4.9
9時 27分	150	13.1	13.0	(99)	ENE	6.2
9時 25分	200	12.9	12.6	(97)	E	6.9
9時 21分	250	12.9	12.6	(97)	ENE	6.7
9時 18分	300	12.6	12.4	(98)	ENE	5.7

係留ゾンデ観測表　　地点＝W12

1984年10月19日　11時　No.＝31

（上　昇）

時刻	高度 (m)	乾球 (°C)	湿球 (°C)	湿度 (%)	風向	風速 (m/s)
11時 16分	0	14.7	14.7	(100)	Calm	0.0
11時 23分	50	13.7	13.7	(100)	N E	0.9
11時 25分	100	13.7	13.7	(100)	N E	2.0
11時 28分	150	13.0	13.0	(100)	N E	3.7
11時 31分	200	12.7	12.7	(100)	ENE	3.3
11時 33分	250	12.7	12.7	(100)	ENE	3.7
11時 35分	300	12.4	12.4	(100)	ENE	6.3

（下　降）

時刻	高度 (m)	乾球 (°C)	湿球 (°C)	湿度 (%)	風向	風速 (m/s)
11時 35分	300	12.4	12.4	(100)	ENE	6.3

第14－2表　係留ゾンデ観測結果（地点W14）

係留ゾンデ観測表　　地点＝W14

1984年10月15日　9時　No.＝1

（上　昇）

時刻	高度 (m)	乾球 (°C)	湿球 (°C)	湿度 (%)	風向	風速 (m/s)
9時 1分	0	16.6	11.2	(52)	N	99.9
9時 5分	50	15.3	10.2	(52)	NNE	99.9
9時 8分	100	14.7	9.9	(53)	NNE	99.9
9時 11分	150	14.3	9.7	(55)	NNE	99.9
9時 14分	200	14.0	9.5	(56)	NNE	99.9
9時 18分	250	13.5	9.2	(56)	NNE	99.9
9時 21分	300	13.0	9.0	(59)	NNE	99.9

（下　降）

時刻	高度 (m)	乾球 (°C)	湿球 (°C)	湿度 (%)	風向	風速 (m/s)
9時 43分	0	19.8	13.7	(50)	W	99.9
9時 39分	50	16.1	10.9	(52)	NNW	99.9
9時 35分	100	15.5	10.6	(54)	N	99.9
9時 31分	150	15.0	10.2	(54)	N	99.9
9時 28分	200	14.3	9.9	(57)	NE	99.9
9時 24分	250	13.6	9.4	(58)	NNE	99.9
9時 21分	300	13.0	9.0	(59)	NNE	99.9

係留ゾンデ観測表　　地点＝W14

1984年10月15日　11時　No.＝2

（上　昇）

時刻	高度 (m)	乾球 (°C)	湿球 (°C)	湿度 (%)	風向	風速 (m/s)
11時 1分	0	20.2	13.3	(44)	N	1.5
11時 3分	50	18.6	11.9	(44)	NNE	3.3
11時 6分	100	17.5	11.2	(45)	NNE	2.1
11時 8分	150	16.8	10.6	(46)	NE	99.9
11時 11分	200	16.2	10.3	(46)	NE	99.9
11時 14分	250	15.8	10.0	(47)	ENE	99.9
11時 17分	300	15.5	9.9	(48)	NE	99.9

（下　降）

時刻	高度 (m)	乾球 (°C)	湿球 (°C)	湿度 (%)	風向	風速 (m/s)
11時 38分	0	22.2	14.5	(43)	WNW	0.6
11時 34分	50	18.8	12.1	(44)	NNE	99.9
11時 31分	100	18.1	11.6	(45)	N	99.9
11時 27分	150	17.2	11.0	(46)	NNW	99.9
11時 24分	200	16.5	10.4	(46)	NNE	99.9
11時 20分	250	15.9	10.0	(47)	NNE	99.9
11時 17分	300	15.5	9.9	(48)	NE	99.9

係留ゾンデ観測表　　地点＝W14

1984年10月15日　13時　No.＝3

（上　昇）

時刻	高度 (m)	乾球 (°C)	湿球 (°C)	湿度 (%)	風向	風速 (m/s)
13時 1分	0	20.4	12.8	(40)	N	0.7
13時 4分	50	19.9	12.6	(41)	NE	1.1
13時 6分	100	18.9	11.8	(42)	NE	2.2
13時 11分	150	18.4	11.5	(42)	NE	2.2
13時 14分	200	18.0	11.2	(43)	NNE	2.7
13時 16分	250	17.4	10.7	(42)	NE	3.2
13時 19分	300	17.0	10.6	(45)	NNE	2.7

（下　降）

時刻	高度 (m)	乾球 (°C)	湿球 (°C)	湿度 (%)	風向	風速 (m/s)
13時 40分	0	22.5	14.3	(39)	N	0.4
13時 36分	50	19.4	12.0	(40)	NNE	1.4
13時 33分	100	18.8	11.7	(41)	NNW	1.7
13時 30分	150	18.3	11.3	(42)	NE	2.6
13時 26分	200	17.8	11.0	(42)	NNW	3.1
13時 23分	250	17.4	10.6	(42)	NNE	3.9
13時 19分	300	17.0	10.6	(45)	NNE	2.7

係留ゾンデ観測表　　地点＝W14

1984年10月16日　6時　No.＝4

（上　昇）

時刻	高度 (m)	乾球 (°C)	湿球 (°C)	湿度 (%)	風向	風速 (m/s)
6時 9分	0	9.5	9.3	(98)	Calm	0.0
6時 12分	50	11.8	10.0	(79)	SSW	0.5
6時 15分	100	14.4	10.2	(59)	SE	1.5
6時 17分	150	14.3	10.1	(59)	SE	1.7
6時 20分	200	13.9	9.8	(59)	SSE	1.0
6時 22分	250	13.5	9.5	(59)	SE	1.2
6時 25分	300	13.0	9.2	(60)	SE	1.9

（下　降）

時刻	高度 (m)	乾球 (°C)	湿球 (°C)	湿度 (%)	風向	風速 (m/s)
6時 44分	0	9.6	9.4	(98)	Calm	0.0
6時 41分	50	11.1	10.1	(88)	Calm	0.0
6時 38分	100	13.5	10.3	(67)	Calm	0.0
6時 35分	150	13.6	10.1	(64)	SE	0.8
6時 32分	200	13.3	9.8	(64)	SSE	1.1
6時 29分	250	13.6	9.5	(59)	SE	2.3
6時 25分	300	13.0	9.2	(60)	SE	1.9

第14－2　（つづき）

係留ゾンデ観測表　　地点＝W14

1984年10月16日　7時　No.＝5

（上　昇）

時刻	高度 (m)	乾球 (°C)	湿球 (°C)	湿度 (%)	風向	風速 (m/s)
7時 0分	0	10.1	9.7	(95)	Calm	0.0
7時 3分	50	12.3	10.3	(79)	E	0.5
7時 5分	100	13.7	10.3	(65)	Calm	0.0
7時 8分	150	13.8	10.1	(62)	S E	2.3
7時 11分	200	13.8	9.9	(60)	S E	2.8
7時 13分	250	13.4	9.6	(61)	S E	3.7
7時 16分	300	13.0	9.3	(62)	SSE	4.2

（下　降）

時刻	高度 (m)	乾球 (°C)	湿球 (°C)	湿度 (%)	風向	風速 (m/s)
7時 33分	0	11.3	10.8	(95)	Calm	0.0
7時 31分	50	12.5	10.7	(81)	Calm	0.0
7時 28分	100	13.8	10.4	(66)	S W	0.6
7時 25分	150	14.3	10.2	(59)	SSE	3.2
7時 22分	200	13.8	9.9	(60)	S E	3.0
7時 19分	250	13.4	9.5	(61)	S E	3.3
7時 16分	300	13.0	9.3	(62)	SSE	4.2

係留ゾンデ観測表　　地点＝W14

1984年10月16日　8時　No.＝6

（上　昇）

時刻	高度 (m)	乾球 (°C)	湿球 (°C)	湿度 (%)	風向	風速 (m/s)
8時 0分	0	12.6	11.8	(91)	Calm	0.0
8時 3分	50	12.7	11.0	(82)	Calm	0.0
8時 5分	100	14.4	10.6	(62)	SSW	0.7
8時 7分	150	14.3	10.5	(63)	SSE	2.5
8時 10分	200	13.9	10.1	(62)	SSE	2.3
8時 12分	250	13.5	9.8	(63)	SSW	2.2
8時 15分	300	13.1	9.6	(64)	SSE	3.9

（下　降）

時刻	高度 (m)	乾球 (°C)	湿球 (°C)	湿度 (%)	風向	風速 (m/s)
8時 32分	0	13.7	12.3	(86)	Calm	0.0
8時 30分	50	13.2	11.9	(86)	Calm	0.0
8時 26分	100	14.3	10.6	(63)	S W	1.2
8時 23分	150	14.3	10.4	(62)	S W	2.1
8時 20分	200	13.8	10.1	(63)	S	2.5
8時 18分	250	13.4	9.8	(64)	S	2.7
8時 15分	300	13.1	9.6	(64)	SSE	3.9

係留ゾンデ観測表　　地点＝W14

1984年10月16日　9時　No.＝7

（上　昇）

時刻	高度 (m)	乾球 (°C)	湿球 (°C)	湿度 (%)	風向	風速 (m/s)
9時 0分	0	15.6	12.7	(71)	WSW	0.8
9時 3分	50	15.0	12.3	(74)	W	1.2
9時 5分	100	14.5	11.7	(72)	S W	0.4
9時 7分	150	14.2	11.1	(69)	SSW	2.5
9時 10分	200	13.8	11.1	(72)	S W	3.3
9時 12分	250	13.4	10.5	(70)	SSW	3.4
9時 15分	300	13.1	10.1	(69)	S	4.5

（下　降）

時刻	高度 (m)	乾球 (°C)	湿球 (°C)	湿度 (%)	風向	風速 (m/s)
9時 33分	0	16.7	12.3	(60)	S W	2.2
9時 30分	50	15.7	11.3	(59)	S W	3.9
9時 27分	100	15.2	11.2	(61)	SSW	3.3
9時 24分	150	14.5	11.1	(66)	SSW	3.2
9時 21分	200	14.0	10.8	(68)	SSW	2.6
9時 18分	250	13.5	10.5	(69)	SSW	3.5
9時 15分	300	13.1	10.1	(69)	S	4.5

係留ゾンデ観測表　　地点＝W14

1984年10月16日　11時　No.＝8

（上　昇）

時刻	高度 (m)	乾球 (°C)	湿球 (°C)	湿度 (%)	風向	風速 (m/s)
11時 1分	0	16.7	11.6	(53)	W	1.0
11時 3分	50	16.1	11.0	(53)	WSW	1.7
11時 5分	100	15.6	10.8	(55)	W	1.3
11時 8分	150	15.1	10.4	(56)	SSW	2.3
11時 10分	200	14.6	10.1	(56)	S W	2.9
11時 13分	250	14.1	9.8	(58)	S W	2.5
11時 16分	300	13.8	9.7	(58)	S	4.4

（下　降）

時刻	高度 (m)	乾球 (°C)	湿球 (°C)	湿度 (%)	風向	風速 (m/s)
11時 34分	0	17.2	12.1	(55)	SSW	0.6
11時 31分	50	16.1	11.2	(55)	S	2.4
11時 28分	100	15.5	10.8	(56)	S	2.6
11時 25分	150	15.1	10.7	(57)	S	3.8
11時 22分	200	14.6	10.2	(57)	S	3.1
11時 19分	250	14.0	9.8	(58)	S	2.8
11時 16分	300	13.8	9.7	(58)	S	4.4

第14－2　（つづき）

係留ゾンデ観測表　　地点＝W14

1984年10月16日　13時　No.＝9

（上　昇）

時刻	高度 (m)	乾球 (°C)	湿球 (°C)	湿度 (%)	風向	風速 (m/s)
13時 1分	0	18.2	13.6	(60)	SW	1.2
13時 3分	50	17.0	12.5	(59)	SSW	2.9
13時 5分	100	16.5	12.2	(60)	SSW	2.7
13時 8分	150	16.1	12.0	(62)	S	2.8
13時 10分	200	15.8	11.7	(62)	SE	3.1
13時 13分	250	15.1	11.3	(63)	SSW	4.1
13時 15分	300	14.6	11.1	(65)	SSE	2.0

（下　降）

時刻	高度 (m)	乾球 (°C)	湿球 (°C)	湿度 (%)	風向	風速 (m/s)
13時 34分	0	17.9	13.2	(58)	SSW	2.1
13時 31分	50	17.4	12.9	(59)	S	1.5
13時 28分	100	16.7	12.3	(60)	SSW	2.2
13時 25分	150	16.1	11.9	(61)	S	2.7
13時 22分	200	15.6	11.6	(62)	S	2.9
13時 19分	250	15.1	11.3	(63)	SSE	2.9
13時 15分	300	14.6	11.1	(65)	SSE	2.0

係留ゾンデ観測表　　地点＝W14

1984年10月16日　15時　No.＝10

（上　昇）

時刻	高度 (m)	乾球 (°C)	湿球 (°C)	湿度 (%)	風向	風速 (m/s)
15時 1分	0	18.5	13.7	(58)	W	0.8
15時 3分	50	17.5	13.0	(59)	S	4.4
15時 6分	100	17.0	12.6	(60)	SSE	3.4
15時 8分	150	16.4	12.3	(62)	SSE	2.5
15時 11分	200	16.0	12.0	(63)	SSE	2.4
15時 13分	250	15.5	11.8	(64)	SE	2.8
15時 16分	300	15.1	11.5	(65)	SE	2.6

（下　降）

時刻	高度 (m)	乾球 (°C)	湿球 (°C)	湿度 (%)	風向	風速 (m/s)
15時 34分	0	17.8	13.4	(61)	SW	0.5
15時 31分	50	17.3	12.9	(61)	SW	1.3
15時 28分	100	16.9	12.7	(62)	S	1.0
15時 25分	150	16.4	12.4	(63)	SSW	1.4
15時 22分	200	15.9	12.1	(65)	SSW	1.0
15時 19分	250	15.5	11.7	(65)	ESE	1.3
15時 16分	300	15.1	11.5	(65)	SE	2.6

係留ゾンデ観測表　　地点＝W14

1984年10月16日　17時　No.＝11

（上　昇）

時刻	高度 (m)	乾球 (°C)	湿球 (°C)	湿度 (%)	風向	風速 (m/s)
17時 1分	0	16.5	13.7	(73)	Calm	0.0
17時 3分	50	16.3	13.0	(69)	ENE	2.5
17時 5分	100	16.0	12.7	(68)	ENE	2.0
17時 7分	150	16.0	12.4	(67)	E	2.7
17時 10分	200	15.5	12.2	(68)	ESE	2.3
17時 12分	250	15.1	11.9	(69)	ESE	0.4
17時 15分	300	14.6	11.7	(71)	Calm	0.0

（下　降）

時刻	高度 (m)	乾球 (°C)	湿球 (°C)	湿度 (%)	風向	風速 (m/s)
17時 33分	0	16.6	13.1	(67)	E	1.0
17時 30分	50	16.3	12.8	(67)	E	3.6
17時 27分	100	16.1	12.6	(67)	ENE	5.0
17時 24分	150	16.0	12.5	(67)	SE	0.5
17時 21分	200	15.5	12.2	(68)	E	2.1
17時 18分	250	14.9	11.9	(70)	ESE	1.1
17時 15分	300	14.6	11.7	(71)	Calm	0.0

係留ゾンデ観測表　　地点＝W14

1984年10月16日　18時　No.＝12

（上　昇）

時刻	高度 (m)	乾球 (°C)	湿球 (°C)	湿度 (%)	風向	風速 (m/s)
18時 1分	0	15.9	13.6	(77)	Calm	0.0
18時 3分	50	16.1	13.1	(71)	Calm	0.0
18時 14分	100	15.6	12.9	(74)	Calm	0.0
18時 16分	150	15.4	12.5	(72)	WNW	1.4
18時 19分	200	16.1	13.2	(73)	SW	2.2
18時 22分	250	15.4	12.8	(74)	ESE	0.8
18時 24分	300	14.4	12.2	(77)	WNW	1.2

（下　降）

時刻	高度 (m)	乾球 (°C)	湿球 (°C)	湿度 (%)	風向	風速 (m/s)
18時 43分	0	15.8	13.4	(77)	E	0.8
18時 40分	50	15.7	13.1	(74)	Calm	0.0
18時 37分	100	15.7	12.7	(71)	NW	1.5
18時 34分	150	15.1	12.6	(75)	WNW	1.5
18時 31分	200	14.8	12.4	(76)	W	1.4
18時 28分	250	15.4	12.9	(75)	W	1.2
18時 24分	300	14.4	12.2	(77)	WNW	1.2

第14－2　（つづき）

係留ゾンデ観測表　　地点＝W14

1984年10月16日　19時　No.＝13

（上　昇）							（下　降）						
時　刻	高度 (m)	乾球 (°C)	湿球 (°C)	湿度 (%)	風向	風速 (m/s)	時　刻	高度 (m)	乾球 (°C)	湿球 (°C)	湿度 (%)	風向	風速 (m/s)
19時 1分	0	15.3	13.3	(81)	Calm	0.0	19時 39分	0	15.8	13.5	(77)	ENE	0.4
19時 3分	50	15.8	13.1	(74)	Calm	0.0	19時 37分	50	16.4	13.3	(71)	E	0.7
19時 5分	100	15.8	12.9	(73)	WNW	1.7	19時 34分	100	15.8	13.0	(73)	Calm	0.0
19時 8分	150	15.4	12.7	(74)	NW	2.5	19時 31分	150	15.5	12.8	(74)	Calm	0.0
19時 10分	200	15.0	12.4	(74)	WNW	2.9	19時 28分	200	15.2	12.6	(75)	NW	1.7
19時 13分	250	14.9	12.6	(77)	WSW	1.3	19時 22分	250	15.0	12.6	(76)	N	1.4
19時 15分	300	14.9	12.8	(79)	SSE	2.0	19時 15分	300	14.9	12.8	(79)	SSE	2.0

係留ゾンデ観測表　　地点＝W14

1984年10月17日　13時　No.＝14

（上　昇）							（下　降）						
時　刻	高度 (m)	乾球 (°C)	湿球 (°C)	湿度 (%)	風向	風速 (m/s)	時　刻	高度 (m)	乾球 (°C)	湿球 (°C)	湿度 (%)	風向	風速 (m/s)
13時 0分	0	18.4	16.5	(83)	NNE	1.2	13時 45分	0	19.0	16.8	(81)	Calm	0.0
13時 5分	50	17.8	15.9	(83)	N	3.9	13時 41分	50	18.0	15.9	(81)	N	4.5
13時 8分	100	17.2	15.6	(85)	NNE	4.1	13時 38分	100	17.5	15.5	(81)	NNE	5.3
13時 11分	150	16.9	15.3	(85)	NE	5.9	13時 34分	150	16.9	15.2	(84)	NNE	4.4
13時 14分	200	16.5	14.7	(83)	NNE	7.4	13時 31分	200	16.4	14.8	(84)	NNE	5.6
13時 17分	250	16.1	14.4	(84)	NE	6.6	13時 28分	250	16.0	14.4	(84)	NE	5.6
13時 19分	300	15.7	14.3	(86)	NE	6.4	13時 19分	300	15.7	14.3	(86)	NE	6.4

係留ゾンデ観測表　　地点＝W12

1984年10月17日　15時　No.＝15

（上　昇）							（下　降）						
時　刻	高度 (m)	乾球 (°C)	湿球 (°C)	湿度 (%)	風向	風速 (m/s)	時　刻	高度 (m)	乾球 (°C)	湿球 (°C)	湿度 (%)	風向	風速 (m/s)
15時 0分	0	18.8	16.7	(81)	Calm	0.0	15時 35分	0	18.5	16.4	(80)	N	0.8
15時 3分	50	18.2	16.0	(80)	N	5.2	15時 32分	50	18.1	15.9	(80)	NNE	4.0
15時 6分	100	17.7	15.6	(81)	N	5.2	15時 29分	100	17.7	15.5	(80)	NE	5.7
15時 8分	150	17.2	15.3	(82)	N	5.8	15時 26分	150	17.3	15.2	(81)	NE	6.4
15時 10分	200	16.8	15.0	(83)	N	6.0	15時 22分	200	16.9	15.0	(82)	NNE	6.9
15時 13分	250	16.4	14.7	(84)	NNE	6.6	15時 19分	250	16.4	14.7	(84)	NNE	6.7
15時 15分	300	16.0	14.5	(85)	NNE	6.4	15時 15分	300	16.0	14.5	(85)	NNE	6.4

係留ゾンデ観測表　　地点＝W14

1984年10月17日　17時　No.＝16

（上　昇）							（下　降）						
時　刻	高度 (m)	乾球 (°C)	湿球 (°C)	湿度 (%)	風向	風速 (m/s)	時　刻	高度 (m)	乾球 (°C)	湿球 (°C)	湿度 (%)	風向	風速 (m/s)
17時 1分	0	17.2	16.0	(89)	E	0.6	17時 33分	0	17.0	15.7	(88)	Calm	0.0
17時 3分	50	18.0	15.6	(78)	NNE	2.9	17時 31分	50	17.9	15.5	(78)	NNE	2.1
17時 5分	100	17.5	15.3	(80)	NNE	2.9	17時 28分	100	17.6	15.3	(79)	NNE	2.2
17時 8分	150	17.2	15.0	(79)	NNE	2.6	17時 25分	150	17.2	15.0	(80)	NE	2.8
17時 10分	200	16.7	14.7	(81)	NNE	2.8	17時 21分	200	16.7	14.7	(81)	N	2.6
17時 13分	250	16.3	14.5	(83)	NE	2.7	17時 19分	250	16.2	14.4	(83)	NNE	3.2
17時 15分	300	15.9	14.2	(84)	NE	3.1	17時 15分	300	15.9	14.2	(84)	NE	3.1

第14－2　（つづき）

係留ゾンデ観測表　地点＝W14

1984年10月17日　6時　No.＝17

（上　昇）

時刻	高度 (m)	乾球 (℃)	湿球 (℃)	湿度 (%)	風向	風速 (m/s)
6時 0分	0	13.9	12.7	(87)	Calm	0.0
6時 3分	50	16.0	13.4	(75)	Calm	0.0
6時 5分	100	15.6	13.2	(76)	Calm	0.0
6時 7分	150	15.1	12.9	(78)	Calm	0.0
6時 9分	200	15.0	12.8	(77)	WNW	2.4
6時 12分	250	16.0	12.9	(71)	W	3.9
6時 14分	300	15.7	12.7	(71)	W	3.3

（下　降）

時刻	高度 (m)	乾球 (℃)	湿球 (℃)	湿度 (%)	風向	風速 (m/s)
6時 32分	0	13.8	12.8	(89)	ESE	0.8
6時 29分	50	15.8	13.2	(75)	WSW	0.6
6時 26分	100	15.5	13.1	(77)	Calm	0.0
6時 23分	150	15.1	12.9	(78)	Calm	0.0
6時 20分	200	14.7	12.6	(79)	WSW	0.9
6時 17分	250	15.5	12.6	(73)	W	3.8
6時 14分	300	15.7	12.7	(71)	W	3.3

係留ゾンデ観測表　地点＝W14

1984年10月18日　7時　No.＝18

（上　昇）

時刻	高度 (m)	乾球 (℃)	湿球 (℃)	湿度 (%)	風向	風速 (m/s)
7時 1分	0	13.6	12.8	(91)	ENE	0.7
7時 3分	50	15.6	13.2	(77)	Calm	0.0
7時 5分	100	15.6	13.1	(76)	NNE	0.7
7時 7分	150	15.7	12.9	(73)	Calm	0.0
7時 9分	200	16.3	12.9	(69)	E	0.4
7時 12分	250	16.7	12.8	(65)	E	1.0
7時 14分	300	16.9	12.6	(61)	Calm	0.0

（下　降）

時刻	高度 (m)	乾球 (℃)	湿球 (℃)	湿度 (%)	風向	風速 (m/s)
7時 33分	0	13.4	13.2	(98)	Calm	0.0
7時 30分	50	13.9	13.0	(91)	Calm	0.0
7時 27分	100	15.7	13.3	(76)	NNW	0.7
7時 24分	150	15.7	13.0	(74)	NNW	0.5
7時 21分	200	16.1	13.0	(71)	Calm	0.0
7時 17分	250	17.1	12.8	(61)	S E	1.2
7時 14分	300	16.9	12.6	(61)	Calm	0.0

係留ゾンデ観測表　地点＝W14

1984年10月18日　8時　No.＝19

（上　昇）

時刻	高度 (m)	乾球 (℃)	湿球 (℃)	湿度 (%)	風向	風速 (m/s)
8時 0分	0	14.5	13.9	(93)	Calm	0.0
8時 3分	50	14.2	13.6	(93)	Calm	0.0
8時 5分	100	15.2	13.7	(85)	Calm	0.0
8時 7分	150	15.7	13.3	(77)	Calm	0.0
8時 10分	200	15.9	13.3	(75)	Calm	0.0
8時 12分	250	15.8	13.1	(73)	N	1.0
8時 14分	300	16.9	13.2	(66)	ENE	2.3

（下　降）

時刻	高度 (m)	乾球 (℃)	湿球 (℃)	湿度 (%)	風向	風速 (m/s)
8時 32分	0	15.8	14.8	(91)	Calm	0.0
8時 29分	50	15.3	14.5	(92)	Calm	0.0
8時 26分	100	14.9	13.9	(90)	Calm	0.0
8時 23分	150	15.6	13.3	(78)	Calm	0.0
8時 20分	200	15.5	13.3	(78)	Calm	0.0
8時 17分	250	15.5	13.1	(77)	Calm	0.0
8時 14分	300	16.9	13.2	(66)	ENE	2.3

係留ゾンデ観測表　地点＝W14

1984年10月18日　9時　No.＝20

（上　昇）

時刻	高度 (m)	乾球 (℃)	湿球 (℃)	湿度 (%)	風向	風速 (m/s)
9時 1分	0	17.3	15.6	(84)	W	0.7
9時 3分	50	16.2	14.8	(86)	S W	1.0
9時 5分	100	15.9	14.4	(85)	S	0.7
9時 7分	150	15.6	14.1	(85)	S	0.5
9時 9分	200	15.6	14.0	(84)	Calm	0.0
9時 11分	250	15.5	14.1	(86)	Calm	0.0
9時 13分	300	15.4	14.0	(86)	ENE	0.6

（下　降）

時刻	高度 (m)	乾球 (℃)	湿球 (℃)	湿度 (%)	風向	風速 (m/s)
9時 30分	0	18.4	15.8	(77)	WSW	1.2
9時 28分	50	17.2	15.0	(79)	S W	0.5
9時 25分	100	16.5	14.4	(79)	W	0.8
9時 22分	150	16.0	14.2	(82)	S	0.5
9時 19分	200	15.5	14.0	(86)	S W	0.5
9時 16分	250	15.4	14.0	(86)	S E	0.8
9時 13分	300	15.4	14.0	(86)	ENE	0.6

第14－2　（つづき）

係留ゾンデ観測表　　地点＝W14

1984年10月18日　11時　No.＝21

（上　昇）

時刻	高度 (m)	乾球 (°C)	湿球 (°C)	湿度 (%)	風向	風速 (m/s)
11時 1分	0	21.0	17.1	(68)	SSW	1.0
11時 3分	50	20.2	16.6	(69)	W	1.2
11時 5分	100	20.0	16.5	(71)	S W	2.1
11時 7分	150	19.5	16.2	(72)	S W	1.4
11時 9分	200	19.0	15.9	(73)	SSW	2.9
11時 12分	250	18.7	15.7	(74)	SSW	3.0
11時 14分	300	18.5	15.2	(71)	S E	1.7

（下　降）

時刻	高度 (m)	乾球 (°C)	湿球 (°C)	湿度 (%)	風向	風速 (m/s)
11時 31分	0	22.9	17.1	(56)	S W	1.3
11時 28分	50	21.5	16.5	(60)	WSW	1.7
11時 26分	100	20.9	16.4	(64)	SSW	2.3
11時 23分	150	19.9	16.5	(70)	SSW	0.5
11時 20分	200	19.3	15.9	(71)	W	0.7
11時 17分	250	18.8	15.6	(73)	SSW	1.6
11時 14分	300	18.5	15.2	(71)	S E	1.7

係留ゾンデ観測表　　地点＝W14

1984年10月18日　13時　No.＝22

（上　昇）

時刻	高度 (m)	乾球 (°C)	湿球 (°C)	湿度 (%)	風向	風速 (m/s)
13時 0分	0	24.5	18.3	(55)	SSW	2.0
13時 3分	50	22.6	16.7	(55)	SSW	4.9
13時 5分	100	22.1	16.3	(55)	S	4.7
13時 8分	150	21.6	16.3	(58)	S E	5.1
13時 11分	200	21.3	16.1	(59)	SSE	4.9
13時 13分	250	20.9	15.7	(58)	SSE	5.1
13時 16分	300	20.2	15.5	(61)	SSE	4.3

（下　降）

時刻	高度 (m)	乾球 (°C)	湿球 (°C)	湿度 (%)	風向	風速 (m/s)
13時 36分	0	24.3	18.3	(55)	Calm	0.0
13時 33分	50	22.5	16.9	(57)	S	4.1
13時 29分	100	22.2	16.7	(57)	S	4.7
13時 26分	150	21.7	16.4	(58)	S	4.4
13時 23分	200	21.3	16.2	(59)	SSE	4.5
13時 20分	250	20.5	15.7	(61)	SSE	4.0
13時 16分	300	20.2	15.5	(61)	SSE	4.3

係留ゾンデ観測表　　地点＝W14

1984年10月18日　15時　No.＝23

（上　昇）

時刻	高度 (m)	乾球 (°C)	湿球 (°C)	湿度 (%)	風向	風速 (m/s)
15時 1分	0	23.4	17.9	(57)	N	1.5
15時 4分	50	22.5	17.1	(58)	SSE	3.7
15時 6分	100	22.0	16.8	(59)	SSE	4.7
15時 9分	150	21.5	16.5	(60)	S E	6.5
15時 12分	200	21.0	16.3	(62)	S E	6.5
15時 15分	250	20.5	16.0	(63)	S E	5.7
15時 18分	300	20.3	15.9	(64)	ESE	6.5

（下　降）

時刻	高度 (m)	乾球 (°C)	湿球 (°C)	湿度 (%)	風向	風速 (m/s)
15時 37分	0	22.4	17.8	(64)	SSE	0.5
15時 34分	50	22.1	17.1	(61)	S E	4.2
15時 31分	100	21.7	16.8	(62)	S E	4.5
15時 27分	150	21.2	16.5	(62)	S E	5.6
15時 24分	200	20.8	16.3	(63)	S E	5.7
15時 21分	250	20.3	15.9	(64)	S E	4.7
15時 18分	300	20.3	15.9	(64)	ESE	6.5

係留ゾンデ観測表　　地点＝W14

1984年10月18日　17時　No.＝24

（上　昇）

時刻	高度 (m)	乾球 (°C)	湿球 (°C)	湿度 (%)	風向	風速 (m/s)
17時 0分	0	20.4	16.1	(64)	ESE	1.9
17時 2分	50	20.7	16.6	(66)	S E	8.5

（下　降）

時刻	高度 (m)	乾球 (°C)	湿球 (°C)	湿度 (%)	風向	風速 (m/s)
17時 4分	0	20.6	16.3	(63)	N	0.8

第14－2　（つづき）

係留ゾンデ観測表　　地点＝W14

1984年10月18日　18時　No.＝25

（上　昇）							（下　降）						
時　刻	高度 (m)	乾球 (°C)	湿球 (°C)	湿度 (%)	風向	風速 (m/s)	時　刻	高度 (m)	乾球 (°C)	湿球 (°C)	湿度 (%)	風向	風速 (m/s)
18時 1分	0	19.1	15.5	(69)	NNE	0.4	18時 32分	0	18.4	15.0	(70)	N E	0.5

係留ゾンデ観測表　　地点＝W14

1984年10月18日　18時　No.＝25

（上　昇）							（下　降）						
時　刻	高度 (m)	乾球 (°C)	湿球 (°C)	湿度 (%)	風向	風速 (m/s)	時　刻	高度 (m)	乾球 (°C)	湿球 (°C)	湿度 (%)	風向	風速 (m/s)
18時 1分	0	19.1	15.5	(69)	NNE	0.4	18時 32分	0	18.4	15.0	(70)	N E	0.5
18時 3分	50	19.0	15.2	(66)	W	1.8	18時 29分	50	18.8	15.0	(66)	N W	2.7
18時 5分	100	19.5	15.2	(64)	W	1.6	18時 26分	100	19.3	15.1	(64)	WNW	2.6
18時 7分	150	19.3	15.0	(64)	N	1.2	18時 24分	150	19.1	14.9	(64)	NNE	1.6
18時 9分	200	18.9	14.8	(65)	WSW	0.9	18時 20分	200	19.2	14.9	(63)	E	1.7
18時 12分	250	18.8	14.8	(65)	SSE	2.0	18時 18分	250	19.0	14.8	(64)	S	2.0
18時 15分	300	18.4	14.7	(68)	SSE	5.2	18時 15分	300	18.4	14.7	(68)	SSE	5.2

係留ゾンデ観測表　　地点＝W14

1984年10月18日　19時　No.＝26

（上　昇）							（下　降）						
時　刻	高度 (m)	乾球 (°C)	湿球 (°C)	湿度 (%)	風向	風速 (m/s)	時　刻	高度 (m)	乾球 (°C)	湿球 (°C)	湿度 (%)	風向	風速 (m/s)
19時 0分	0	18.0	14.8	(71)	Calm	0.0	19時 33分	0	18.0	14.7	(70)	N E	0.8
19時 3分	50	17.9	14.6	(70)	S W	1.0	19時 30分	50	18.3	14.6	(67)	N	1.5
19時 5分	100	18.2	14.3	(66)	WNW	2.5	19時 27分	100	18.3	14.5	(66)	WNW	2.7
19時 7分	150	18.7	14.4	(63)	N W	3.0	19時 24分	150	18.5	14.3	(64)	WNW	2.7
19時 9分	200	18.5	14.2	(63)	WNW	1.6	19時 22分	200	18.0	14.1	(65)	WNW	2.8
19時 13分	250	18.6	14.1	(61)	ESE	2.5	19時 19分	250	18.4	13.9	(61)	NNE	1.7
19時 15分	300	18.6	14.2	(62)	ESE	3.9	19時 15分	300	18.6	14.2	(62)	ESE	3.9

係留ゾンデ観測表　　地点＝W14

1984年10月18日　11時　No.＝27

（上　昇）							（下　降）						
時　刻	高度 (m)	乾球 (°C)	湿球 (°C)	湿度 (%)	風向	風速 (m/s)	時　刻	高度 (m)	乾球 (°C)	湿球 (°C)	湿度 (%)	風向	風速 (m/s)
11時 20分	0	15.2	14.6	(94)	N E	1.4	11時 40分	0	15.8	15.0	(92)	Calm	0.0
11時 23分	50	15.0	14.1	(91)	NNW	3.2	11時 37分	50	14.8	14.1	(93)	WNW	5.6
11時 25分	100	14.4	13.9	(94)	N	5.0	11時 35分	100	14.6	13.8	(92)	N	4.6
11時 28分	150	14.1	13.6	(95)	N	4.4	11時 33分	150	14.1	13.5	(93)	NNE	5.1
11時 30分	200	13.9	13.2	(93)	N E	4.9							

第15表　RASS レーダ観測結果

DATE=84/10/15　TIME=15:02:30　SURFACE TEMP=+19.7deg　R.HUMIDITY=50%

HEIGHT	10m	20m	30m	40m	50m	60m	70m	80m	90m	100m	110m	120m	130m	140m	150m	160m	170m	180m	190m	200m
W.D (deg)	?	?	161	155	139	129	130	133	146	147	140	139	133	130	125	129	147	137	097	?
W.S (m/s)	?	?	08.2	08.5	07.7	07.0	06.5	06.3	06.1	06.0	06.0	05.9	05.4	04.8	04.2	03.5	02.8	02.4	02.4	?
TEMP(deg)	+19.6	+19.6	+19.5	+19.3	+18.9	+18.5	+18.3	+18.0	+17.9	+17.8	+17.7	+17.5	+17.0	+16.8	+16.6	+16.5	+16.5	+16.5	+16.5	+16.4

HEIGHT	210m	220m	230m	240m	250m	260m	270m	280m	290m	300m	310m	320m	330m	340m	350m	360m	370m	380m	390m	400m
W.D (deg)	?	?	?	?	?	?	?	?	?	?	?	?	?	?	?	?	?	?	?	?
W.S (m/s)	?	?	?	?	?	?	?	?	?	?	?	?	?	?	?	?	?	?	?	?
TEMP(deg)	+16.3	+16.1	+16.0	+15.7	+15.5	+15.2	+15.1	+15.4	+16.1	?	?	?	?	?	?	?	?	?	?	?

DATE=84/10/15　TIME=16:00:00　SURFACE TEMP=+18.7deg　R.HUMIDITY=54%

HEIGHT	10m	20m	30m	40m	50m	60m	70m	80m	90m	100m	110m	120m	130m	140m	150m	160m	170m	180m	190m	200m
W.D (deg)	?	?	140	130	114	109	107	108	107	114	137	126	?	?	?	?	?	?	?	?
W.S (m/s)	?	?	05.2	05.3	05.2	05.4	05.5	05.4	05.0	04.8	05.1	04.8	?	?	?	?	?	?	?	?
TEMP(deg)	+18.6	+18.7	+18.7	+18.6	+18.4	+18.1	+17.9	+17.7	+17.6	+17.5	+17.4	+17.1	+16.8	+16.5	+16.2	+16.0	+15.9	+15.9	+15.9	+15.8

HEIGHT	210m	220m	230m	240m	250m	260m	270m	280m	290m	300m	310m	320m	330m	340m	350m	360m	370m	380m	390m	400m
W.D (deg)	?	?	?	?	?	?	?	?	?	?	?	?	?	?	?	?	?	?	?	?
W.S (m/s)	?	?	?	?	?	?	?	?	?	?	?	?	?	?	?	?	?	?	?	?
TEMP(deg)	+15.6	+15.4	+15.4	+15.5	+15.8	+16.0	+16.0	+15.3	+14.9	+14.6	+15.0	+15.8	?	?	?	?	?	?	?	?

DATE=84/10/15　TIME=17:00:10　SURFACE TEMP=+16.7deg　R.HUMIDITY=72%

HEIGHT	10m	20m	30m	40m	50m	60m	70m	80m	90m	100m	110m	120m	130m	140m	150m	160m	170m	180m	190m	200m
W.D (deg)	?	?	125	118	116	111	106	104	107	108	109	106	106	103	107	092	113	100	?	?
W.S (m/s)	?	?	06.4	06.9	07.2	07.5	07.5	07.7	07.7	07.5	07.7	08.1	08.4	08.1	08.2	08.3	08.5	08.3	?	?
TEMP(deg)	+16.8	+16.8	+16.9	+17.0	+17.0	+17.0	+16.8	+16.7	+16.6	+16.5	+16.4	+16.2	+15.9	+15.7	+15.5	+15.5	+15.3	+15.2	+15.2	+15.1

HEIGHT	210m	220m	230m	240m	250m	260m	270m	280m	290m	300m	310m	320m	330m	340m	350m	360m	370m	380m	390m	400m
W.D (deg)	?	?	?	?	?	?	?	?	?	?	?	?	?	?	?	?	?	?	?	?
W.S (m/s)	?	?	?	?	?	?	?	?	?	?	?	?	?	?	?	?	?	?	?	?
TEMP(deg)	+15.1	+15.0	+14.8	?	?	?	?	?	?	?	?	?	?	?	?	?	?	?	?	?

DATE=84/10/15　TIME=18:00:00　SURFACE TEMP=+15.5deg　R.HUMIDITY=80%

HEIGHT	10m	20m	30m	40m	50m	60m	70m	80m	90m	100m	110m	120m	130m	140m	150m	160m	170m	180m	190m	200m
W.D (deg)	?	?	156	149	149	154	154	142	127	120	121	128	133	130	114	109	103	081	055	031
W.S (m/s)	?	?	05.2	04.9	04.7	04.7	04.6	05.0	05.5	06.0	06.5	07.0	07.4	07.9	08.1	08.0	07.6	06.9	06.1	04.6
TEMP(deg)	+15.5	+15.5	+15.5	+15.6	+15.8	+15.8	+15.8	+15.8	+15.8	+15.8	+15.7	+15.5	+15.4	+15.2	+15.0	+14.6	+14.3	+14.1	+14.0	+14.0

HEIGHT	210m	220m	230m	240m	250m	260m	270m	280m	290m	300m	310m	320m	330m	340m	350m	360m	370m	380m	390m	400m
W.D (deg)	328	?	?	?	?	?	?	?	?	?	?	?	?	?	?	?	?	?	?	?
W.S (m/s)	03.1	?	?	?	?	?	?	?	?	?	?	?	?	?	?	?	?	?	?	?
TEMP(deg)	+13.9	+13.9	+13.9	+14.0	+14.1	+14.4	+14.5	+14.5	?	?	?	?	?	?	?	?	?	?	?	?

第15表　（つづき）

DATE=84/10/15　TIME=19:00:00　SURFACE TEMP=+14.9deg　R.HUMIDITY=80%

HEIGHT	10m	20m	30m	40m	50m	60m	70m	80m	90m	100m	110m	120m	130m	140m	150m	160m	170m	180m	190m	200m
W.D (deg)	?	?	155	152	154	155	157	155	137	133	123	119	121	111	116	110	112	127	124	109
W.S (m/s)	?	?	02.7	03.9	05.1	05.7	05.5	05.0	04.3	04.0	04.3	04.8	05.1	05.3	05.7	06.0	06.2	06.3	06.5	06.5
TEMP(deg)	+14.9	+14.9	+15.0	+15.0	+15.1	+15.0	+14.9	~~+182H~~	+15.0	+15.0	+14.9	+14.6	+14.3	+14.0	+13.8	+13.6	+13.5	+13.5	+13.4	+13.4

HEIGHT	210m	220m	230m	240m	250m	260m	270m	280m	290m	300m	310m	320m	330m	340m	350m	360m	370m	380m	390m	400m
W.D (deg)	090	?	?	?	?	?	?	?	?	?	?	?	?	?	?	?	?	?	?	?
W.S (m/s)	07.0	?	?	?	?	?	?	?	?	?	?	?	?	?	?	?	?	?	?	?
TEMP(deg)	+13.3	+13.2	+13.2	+13.3	+13.3	+13.3	+13.3	+13.4	+13.5	+13.6	+13.6	+13.5	+13.4	+13.4	+13.4	+13.5	?	?	?	?

DATE=84/10/15　TIME=20:00:00　SURFACE TEMP=+14.1deg　R.HUMIDITY=82%

HEIGHT	10m	20m	30m	40m	50m	60m	70m	80m	90m	100m	110m	120m	130m	140m	150m	160m	170m	180m	190m	200m
W.D (deg)	?	?	118	120	110	114	133	152	161	142	130	127	121	123	116	112	107	102	103	093
W.S (m/s)	?	?	01.5	02.0	02.6	03.1	03.3	03.2	03.0	03.0	03.4	03.8	04.3	04.5	04.5	04.4	04.5	04.3	04.6	04.8
TEMP(deg)	+14.0	+14.1	+14.2	+14.4	+14.7	+14.9	+15.0	+15.0	+14.9	+14.8	~~20797~~	+14.5	+14.3	+14.1	+14.0	+14.0	+13.8	+13.7	+13.6	+13.5

HEIGHT	210m	220m	230m	240m	250m	260m	270m	280m	290m	300m	310m	320m	330m	340m	350m	360m	370m	380m	390m	400m
W.D (deg)	108	107	?	?	?	?	?	?	?	?	?	?	?	?	?	?	?	?	?	?
W.S (m/s)	04.5	04.1	?	?	?	?	?	?	?	?	?	?	?	?	?	?	?	?	?	?
TEMP(deg)	+13.5	+13.5	+13.4	+13.4	+13.3	+13.4	+13.5	+13.5	+13.4	+12.8	+12.3	+12.5	?	?	?	?	?	?	?	?

DATE=84/10/16　TIME=07:00:00　SURFACE TEMP=+09.9deg　R.HUMIDITY=92%

HEIGHT	10m	20m	30m	40m	50m	60m	70m	80m	90m	100m	110m	120m	130m	140m	150m	160m	170m	180m	190m	200m
W.D (deg)	?	?	078	067	010	293	275	010	083	064	100	103	101	100	100	100	100	325	100	100
W.S (m/s)	?	?	00.6	00.3	00.5	00.3	00.2	00.2	00.3	00.5	01.1	02.0	02.7	03.0	02.7	02.0	01.1	00.4	00.0	00.0
TEMP(deg)	+06.9	+06.8	+06.7	+06.5	+06.4	+06.4	+06.7	+07.1	+07.7	+08.4	+09.2	+09.8	+10.1	+10.3	+10.4	+10.6	+10.7	+10.7	+10.7	+10.6

+3.0

HEIGHT	210m	220m	230m	240m	250m	260m	270m	280m	290m	300m	310m	320m	330m	340m	350m	360m	370m	380m	390m	400m
W.D (deg)	280	280	325	?	?	?	?	?	?	?	?	?	?	?	?	?	?	?	?	?
W.S (m/s)	00.0	00.0	02.7	?	?	?	?	?	?	?	?	?	?	?	?	?	?	?	?	?
TEMP(deg)	+10.5	+10.5	+10.5	+10.5	+10.5	+10.5	+10.6	+10.9	+11.2	+11.4	+11.6	+12.0	+12.5	+13.0	+13.6	+14.7	?	?	?	?

DATE=84/10/16　TIME=08:00:00　SURFACE TEMP=+12.4deg　R.HUMIDITY=77%

HEIGHT	10m	20m	30m	40m	50m	60m	70m	80m	90m	100m	110m	120m	130m	140m	150m	160m	170m	180m	190m	200m
W.D (deg)	?	?	275	042	358	329	359	197	159	128	133	104	096	094	107	118	133	198	041	028
W.S (m/s)	?	?	~~05.0~~	02.5	01.3	01.0	01.0	01.0	01.3	02.2	03.0	03.7	03.8	03.5	02.6	01.9	01.0	00.6	00.3	00.3
TEMP(deg)	+09.4	+09.3	+09.5	+09.7	+10.1	+10.3	+10.4	+10.4	+10.5	+10.7	+10.8	+11.1	+11.3	+11.5	+11.5	+11.5	+11.3	+11.1	+11.1	+11.0

+3.0

HEIGHT	210m	220m	230m	240m	250m	260m	270m	280m	290m	300m	310m	320m	330m	340m	350m	360m	370m	380m	390m	400m
W.D (deg)	085	327	288	320	?	?	?	?	?	?	?	?	?	?	?	?	?	?	?	?
W.S (m/s)	00.4	00.5	01.0	00.9	?	?	?	?	?	?	?	?	?	?	?	?	?	?	?	?
TEMP(deg)	+11.0	+11.0	+11.0	+11.0	+11.0	+11.0	+11.0	+11.3	+12.5	+14.5	+16.4	?	?	?	?	?	?	?	?	?

第15表　（つづき）

DATE=84/10/16　TIME=09:00:00　SURFACE TEMP=+16.4deg　R.HUMIDITY=56%

HEIGHT	10m	20m	30m	40m	50m	60m	70m	80m	90m	100m	110m	120m	130m	140m	150m	160m	170m	180m	190m	200m
W.D (deg)	?	?	090	084	089	104	113	090	275	294	345	045	294	268	129	115	163	137	204	296
W.S (m/s)	?	?	03.8	02.6	01.9	01.3	01.0	00.6	00.5	00.4	00.4	00.4	00.5	00.7	01.1	01.4	01.7	02.1	02.5	02.2
TEMP(deg)	+16.4	+16.3	+16.2	+16.1	+16.0	+16.0	+15.9	+15.8	+15.7	+15.6	+15.6	+15.5	+15.4	+15.2	+15.0	+14.8	+14.6	+14.5	+14.4	+14.4

HEIGHT	210m	220m	230m	240m	250m	260m	270m	280m	290m	300m	310m	320m	330m	340m	350m	360m	370m	380m	390m	400m
W.D (deg)	358	337	321	010	102	137	187	178	280	?	?	?	?	?	?	?	?	?	?	?
W.S (m/s)	02.2	02.0	01.6	01.7	04.3	05.4	06.1	07.4	09.7	?	?	?	?	?	?	?	?	?	?	?
TEMP(deg)	+14.5	+14.2	?	?	?	?	?	?	?	?	?	?	?	?	?	?	?	?	?	?

DATE=84/10/16　TIME=10:00:00　SURFACE TEMP=+16.7deg　R.HUMIDITY=40%

HEIGHT	10m	20m	30m	40m	50m	60m	70m	80m	90m	100m	110m	120m	130m	140m	150m	160m	170m	180m	190m	200m
W.D (deg)	?	?	170	185	190	189	178	171	151	163	161	173	194	200	198	190	190	190	190	100
W.S (m/s)	?	?	04.0	04.7	05.1	05.0	04.0	02.7	01.7	01.4	01.5	01.9	02.4	02.7	02.7	02.5	02.2	01.7	01.3	01.1
TEMP(deg)	+16.6	+16.7	+16.6	+16.5	+16.3	+16.1	+15.9	+15.7	+15.5	+15.4	+15.3	+15.1	+14.9	+14.7	+14.6	+14.5	+14.5	+14.4	+14.3	+14.2

HEIGHT	210m	220m	230m	240m	250m	260m	270m	280m	290m	300m	310m	320m	330m	340m	350m	360m	370m	380m	390m	400m
W.D (deg)	?	?	?	?	?	?	?	?	?	?	?	?	?	?	?	?	?	?	?	?
W.S (m/s)	?	?	?	?	?	?	?	?	?	?	?	?	?	?	?	?	?	?	?	?
TEMP(deg)	+14.2	+14.1	+14.1	+14.0	+13.9	+13.8	+13.5	+13.5	+13.8	+13.8	+13.6	?	?	?	?	?	?	?	?	?

DATE=84/10/16　TIME=11:00:00　SURFACE TEMP=+17.3deg　R.HUMIDITY=44%

HEIGHT	10m	20m	30m	40m	50m	60m	70m	80m	90m	100m	110m	120m	130m	140m	150m	160m	170m	180m	190m	200m
W.D (deg)	?	?	095	099	097	092	083	076	083	093	119	117	114	097	101	071	159	325	325	?
W.S (m/s)	?	?	03.2	03.0	02.8	02.4	01.8	01.3	01.0	00.8	00.6	00.5	00.3	00.3	00.3	00.3	00.2	01.5	01.5	?
TEMP(deg)	+17.3	+17.2	+17.2	+17.2	+17.3	+17.2	+17.1	+16.9	+16.8	+16.6	+16.5	+16.4	+16.2	+16.1	+16.0	+16.0	+16.0	+16.0	+16.0	+16.0

HEIGHT	210m	220m	230m	240m	250m	260m	270m	280m	290m	300m	310m	320m	330m	340m	350m	360m	370m	380m	390m	400m
W.D (deg)	?	?	?	?	?	?	?	?	?	?	?	?	?	?	?	?	?	?	?	?
W.S (m/s)	?	?	?	?	?	?	?	?	?	?	?	?	?	?	?	?	?	?	?	?
TEMP(deg)	+16.0	+16.0	+15.9	+15.9	+15.9	+15.9	+15.8	+15.9	+15.6	?	?	?	?	?	?	?	?	?	?	?

DATE=84/10/16　TIME=12:00:00　SURFACE TEMP=+17.9deg　R.HUMIDITY=39%

HEIGHT	10m	20m	30m	40m	50m	60m	70m	80m	90m	100m	110m	120m	130m	140m	150m	160m	170m	180m	190m	200m
W.D (deg)	?	?	081	109	127	129	150	171	175	173	175	182	183	207	209	280	100	100	100	100
W.S (m/s)	?	?	03.3	03.0	02.5	02.2	01.9	01.7	01.8	01.7	01.5	01.2	00.8	00.4	00.2	00.6	01.3	02.7	04.1	05.7
TEMP(deg)	+17.9	+18.0	+18.0	+17.9	+17.7	+17.3	+17.1	+16.9	+16.7	+16.5	+16.4	+16.1	+15.9	+15.6	+15.5	+15.3	+15.2	+15.0	+15.0	+14.9

HEIGHT	210m	220m	230m	240m	250m	260m	270m	280m	290m	300m	310m	320m	330m	340m	350m	360m	370m	380m	390m	400m
W.D (deg)	100	?	?	?	?	?	?	?	?	?	?	?	?	?	?	?	?	?	?	?
W.S (m/s)	06.0	?	?	?	?	?	?	?	?	?	?	?	?	?	?	?	?	?	?	?
TEMP(deg)	+14.8	+14.7	+14.6	+14.6	+14.5	+14.5	+14.5	+14.6	+14.6	+14.8	+14.8	?	?	?	?	?	?	?	?	?

第15表　（つづき）

DATE=84/10/16　TIME=13:10:00　SURFACE TEMP=+18.4deg　R.HUMIDITY=41%

HEIGHT	10m	20m	30m	40m	50m	60m	70m	80m	90m	100m	110m	120m	130m	140m	150m	160m	170m	180m	190m	200m
W.D (deg)	?	?	116	156	172	187	185	178	148	158	168	219	312	010	325	?	?	?	?	?
W.S (m/s)	?	?	04.0	04.3	04.6	04.5	03.9	02.9	01.9	01.1	00.7	00.5	00.4	00.3	00.2	?	?	?	?	?
TEMP(deg)	+18.4	+18.3	+18.3	+18.2	+18.2	+18.2	+18.2	+18.2	+18.1	+18.0	+17.8	+17.5	+17.0	+16.7	+16.4	+16.2	+16.1	+16.0	+16.0	+16.0

HEIGHT	210m	220m	230m	240m	250m	260m	270m	280m	290m	300m	310m	320m	330m	340m	350m	360m	370m	380m	390m	400m
W.D (deg)	?	?	?	?	?	?	?	?	?	?	?	?	?	?	?	?	?	?	?	?
W.S (m/s)	?	?	?	?	?	?	?	?	?	?	?	?	?	?	?	?	?	?	?	?
TEMP(deg)	+16.4	+17.1	+18.0	+18.5	+18.8	?	?	?	?	?	?	?	?	?	?	?	?	?	?	?

DATE=84/10/16　TIME=14:40:00　SURFACE TEMP=+18.3deg　R.HUMIDITY=49%

HEIGHT	10m	20m	30m	40m	50m	60m	70m	80m	90m	100m	110m	120m	130m	140m	150m	160m	170m	180m	190m	200m
W.D (deg)	?	?	097	105	106	107	103	115	116	112	119	115	114	114	116	094	103	114	100	077
W.S (m/s)	?	?	03.5	03.4	03.1	02.7	02.4	02.5	03.0	03.5	03.8	03.9	03.6	03.1	02.8	02.5	02.5	02.6	02.8	02.7
TEMP(deg)	+18.3	+18.2	+18.4	+18.5	+18.6	+18.4	+18.0	+17.6	+17.3	+17.2	+17.1	+17.1	+17.0	+16.8	+16.4	+15.9	+15.5	+15.5	+15.4	+15.4

HEIGHT	210m	220m	230m	240m	250m	260m	270m	280m	290m	300m	310m	320m	330m	340m	350m	360m	370m	380m	390m	400m
W.D (deg)	107	100	111	124	123	109	114	116	112	125	108	117	127	126	?	?	?	?	?	?
W.S (m/s)	02.9	02.9	03.1	03.4	03.7	03.8	04.2	04.0	03.6	03.2	02.8	02.2	01.5	01.3	?	?	?	?	?	?
TEMP(deg)	+15.4	+15.5	+15.5	+15.5	+15.3	+15.1	+15.0	+15.0	+15.1	+15.0	+14.8	+14.6	+14.5	+14.5	+14.6	+14.7	+14.5	+14.5	+14.5	+14.6

DATE=84/10/16　TIME=15:00:00　SURFACE TEMP=+18.6deg　R.HUMIDITY=48%

HEIGHT	10m	20m	30m	40m	50m	60m	70m	80m	90m	100m	110m	120m	130m	140m	150m	160m	170m	180m	190m	200m
W.D (deg)	?	?	096	109	132	137	118	111	106	130	123	141	130	150	146	114	145	142	161	171
W.S (m/s)	?	?	04.0	03.8	03.5	03.3	03.2	03.4	03.7	04.1	04.1	03.9	03.4	03.1	02.8	02.4	02.1	02.2	01.9	01.6
TEMP(deg)	+18.5	+18.6	+18.7	+18.8	+18.7	+18.3	+17.9	+17.5	+17.4	+17.4	+17.4	+17.3	+17.1	+16.9	+16.6	+16.1	+15.8	+15.5	+15.4	+15.5

HEIGHT	210m	220m	230m	240m	250m	260m	270m	280m	290m	300m	310m	320m	330m	340m	350m	360m	370m	380m	390m	400m
W.D (deg)	220	237	069	154	195	210	170	100	082	?	?	?	?	?	?	?	?	?	?	?
W.S (m/s)	02.0	02.1	01.9	02.0	02.5	02.9	03.4	04.3	05.4	?	?	?	?	?	?	?	?	?	?	?
TEMP(deg)	+15.5	+15.5	+15.4	+15.3	+15.2	+15.1	+15.0	+14.9	+14.9	+14.8	+14.7	+14.6	+14.5	+14.4	+14.3	+14.4	+14.4	+14.2	+14.0	+13.8

DATE=84/10/16　TIME=16:00:00　SURFACE TEMP=+17.9deg　R.HUMIDITY=61%

HEIGHT	10m	20m	30m	40m	50m	60m	70m	80m	90m	100m	110m	120m	130m	140m	150m	160m	170m	180m	190m	200m
W.D (deg)	?	?	069	097	100	107	113	132	123	119	111	118	126	123	116	119	119	111	101	123
W.S (m/s)	?	?	03.6	03.3	02.9	02.9	02.5	02.1	01.7	01.5	01.4	01.4	01.5	01.9	02.1	02.1	02.1	01.9	01.9	02.0
TEMP(deg)	+17.9	+17.9	+18.0	+18.1	+18.3	+18.3	+18.2	+17.9	+17.7	+17.5	+17.5	+17.4	+17.3	+17.0	+16.6	+16.2	+16.1	+16.0	+15.9	+15.8

HEIGHT	210m	220m	230m	240m	250m	260m	270m	280m	290m	300m	310m	320m	330m	340m	350m	360m	370m	380m	390m	400m
W.D (deg)	137	151	145	141	130	071	071	121	109	083	080	104	154	?	?	?	?	?	?	?
W.S (m/s)	02.3	02.6	02.6	02.5	02.2	02.0	02.0	02.1	02.5	03.0	03.3	02.6	02.2	?	?	?	?	?	?	?
TEMP(deg)	+15.7	+15.7	+15.6	+15.5	+15.5	+15.5	+15.4	+15.3	+15.2	+15.1	+15.0	+15.0	+14.9	+14.8	+14.8	+14.7	+14.7	+14.7	+14.9	+14.7

第15表　（つづき）

DATE=84/10/16　TIME=17:00:00　SURFACE TEMP=+16.4deg　R.HUMIDITY=72%

HEIGHT	10m	20m	30m	40m	50m	60m	70m	80m	90m	100m	110m	120m	130m	140m	150m	160m	170m	180m	190m	200m
W.D (deg)	?	?	102	104	105	105	099	103	241	268	295	341	028	302	280	280	280	280	263	237
W.S (m/s)	?	?	04.3	03.6	02.7	01.9	01.1	00.6	00.3	00.1	00.1	00.1	00.1	00.3	00.5	00.7	00.8	00.9	00.8	00.8
TEMP(deg)	+16.4	+16.4	+16.5	+16.7	+16.9	+16.9	+16.9	+16.7	+16.7	+16.6	+16.7	+16.7	+16.6	+16.5	+16.4	+16.3	+16.2	+16.2	+16.1	+16.0

HEIGHT	210m	220m	230m	240m	250m	260m	270m	280m	290m	300m	310m	320m	330m	340m	350m	360m	370m	380m	390m	400m
W.D (deg)	132	140	167	183	154	119	124	068	052	336	230	211	097	085	104	064	067	104	111	031
W.S (m/s)	00.7	00.7	00.8	00.8	00.7	00.6	00.5	00.5	00.4	00.4	00.4	00.5	00.6	00.7	01.1	01.4	01.6	01.7	01.6	01.3
TEMP(deg)	+15.8	+15.6	+15.6	+15.6	+15.5	+15.4	+15.3	+15.4	+15.4	+15.4	+15.4	+15.2	+15.0	+14.7	+14.7	+14.7	+14.6	+14.4	+14.3	+14.3

DATE=84/10/16　TIME=18:00:00　SURFACE TEMP=+16.8deg　R.HUMIDITY=82%

HEIGHT	10m	20m	30m	40m	50m	60m	70m	80m	90m	100m	110m	120m	130m	140m	150m	160m	170m	180m	190m	200m
W.D (deg)	?	?	138	129	133	137	132	128	125	121	123	142	137	116	095	081	113	129	121	133
W.S (m/s)	?	?	04.5	04.4	03.7	03.2	03.0	03.0	03.1	03.5	03.7	03.7	03.8	03.8	03.9	04.4	05.1	05.3	05.0	04.3
TEMP(deg)	+16.8	+16.8	+16.9	+17.0	+17.1	+17.0	+16.7	+16.4	+16.2	+16.0	+15.9	+15.8	+15.8	+15.8	+15.8	+15.8	+15.7	+15.6	+15.6	+15.6

HEIGHT	210m	220m	230m	240m	250m	260m	270m	280m	290m	300m	310m	320m	330m	340m	350m	360m	370m	380m	390m	400m
W.D (deg)	146	046	037	?	?	?	?	?	?	?	?	?	?	?	?	?	?	?	?	?
W.S (m/s)	04.0	02.6	02.4	?	?	?	?	?	?	?	?	?	?	?	?	?	?	?	?	?
TEMP(deg)	+15.6	+15.5	+15.5	+15.4	+15.4	+15.4	+15.4	+15.5	+15.6	+16.0	+16.1	+16.3	+16.0	+15.6	+15.2	+15.0	?	?	?	?

DATE=84/10/16　TIME=19:00:00　SURFACE TEMP=+16.0deg　R.HUMIDITY=78%

HEIGHT	10m	20m	30m	40m	50m	60m	70m	80m	90m	100m	110m	120m	130m	140m	150m	160m	170m	180m	190m	200m
W.D (deg)	?	?	141	114	120	137	165	167	163	100	023	147	181	150	079	090	119	116	126	133
W.S (m/s)	?	?	02.1	02.1	01.7	01.6	01.4	01.0	00.8	00.6	00.5	00.5	00.7	01.0	01.5	02.0	02.7	03.0	03.5	03.7
TEMP(deg)	+16.0	+15.9	+16.0	+16.1	+16.4	+16.3	+16.3	+16.2	+16.3	+16.3	+16.3	+16.2	+16.2	+16.1	+16.1	+16.0	+16.0	+16.0	+15.9	+15.7

HEIGHT	210m	220m	230m	240m	250m	260m	270m	280m	290m	300m	310m	320m	330m	340m	350m	360m	370m	380m	390m	400m
W.D (deg)	150	168	242	?	?	?	?	?	?	?	?	?	?	?	?	?	?	?	?	?
W.S (m/s)	03.1	03.0	03.2	?	?	?	?	?	?	?	?	?	?	?	?	?	?	?	?	?
TEMP(deg)	+15.6	+15.6	+15.7	+15.7	+15.8	+15.8	+15.8	+15.9	+15.8	+15.8	+15.7	+16.0	+17.1	+18.8	+20.2	+20.7	?	?	?	?

DATE=84/10/17　TIME=08:00:00　SURFACE TEMP=+14.7deg　R.HUMIDITY=93%

HEIGHT	10m	20m	30m	40m	50m	60m	70m	80m	90m	100m	110m	120m	130m	140m	150m	160m	170m	180m	190m	200m
W.D (deg)	?	?	321	190	010	010	010	010	010	010	010	010	010	010	010	010	010	010	010	010
W.S (m/s)	?	?	02.7	01.7	01.4	01.8	02.3	02.9	03.3	03.7	03.9	03.8	03.6	03.2	02.8	03.0	03.3	04.0	04.3	04.7
TEMP(deg)	+14.6	+14.6	+14.7	+14.9	+15.0	+15.0	+14.9	+14.7	+14.6	+14.6	+14.6	+14.6	+14.6	+14.6	+14.6	+14.7	+14.7	+14.8	+14.9	+14.9

HEIGHT	210m	220m	230m	240m	250m	260m	270m	280m	290m	300m	310m	320m	330m	340m	350m	360m	370m	380m	390m	400m
W.D (deg)	010	010	010	010	010	?	?	?	?	?	?	?	?	?	?	?	?	?	?	?
W.S (m/s)	04.8	04.8	04.6	04.3	05.0	?	?	?	?	?	?	?	?	?	?	?	?	?	?	?
TEMP(deg)	+14.9	+14.9	+14.9	+14.8	+14.7	+14.5	+14.3	+14.0	+13.7	+14.0	+14.5	+15.0	+14.6	+14.0	+14.0	?	?	?	?	?

第15表　（つづき）

DATE=84/10/17　TIME=09:00:00　SURFACE TEMP=+15.7deg　R.HUMIDITY=93%

HEIGHT	10m	20m	30m	40m	50m	60m	70m	80m	90m	100m	110m	120m	130m	140m	150m	160m	170m	180m	190m	200m
W.D (deg)	?	?	339	351	001	006	012	021	055	033	024	025	025	020	018	010	032	040	036	060
W.S (m/s)	?	?	03.2	03.8	03.8	03.8	03.5	03.1	02.9	02.9	03.2	03.4	03.5	03.6	04.0	04.0	04.4	04.5	05.0	04.2
TEMP(deg)	+15.6	+15.6	+15.8	+16.0	+16.1	+16.0	+15.8	+15.6	+15.6	+15.8	+15.9	+16.0	+16.0	+16.0	+15.9	+15.8	+15.8	+15.8	+15.9	+15.8

HEIGHT	210m	220m	230m	240m	250m	260m	270m	280m	290m	300m	310m	320m	330m	340m	350m	360m	370m	380m	390m	400m
W.D (deg)	003	?	?	?	?	?	?	?	?	?	?	?	?	?	?	?	?	?	?	?
W.S (m/s)	06.6	?	?	?	?	?	?	?	?	?	?	?	?	?	?	?	?	?	?	?
TEMP(deg)	+15.7	+15.5	+15.4	+15.4	+15.4	+15.4	+15.3	+15.3	+15.4	+15.5	+15.4	+15.3	+15.0	+14.9	?	?	?	?	?	?

DATE=84/10/17　TIME=09:40:00　SURFACE TEMP=+16.9deg　R.HUMIDITY=93%

HEIGHT	10m	20m	30m	40m	50m	60m	70m	80m	90m	100m	110m	120m	130m	140m	150m	160m	170m	180m	190m	200m
W.D (deg)	?	?	028	006	010	017	021	028	031	033	044	032	021	035	005	094	?	?	?	?
W.S (m/s)	?	?	03.5	03.8	03.6	03.8	04.1	04.2	04.4	04.5	04.5	04.3	03.6	03.8	03.4	03.3	?	?	?	?
TEMP(deg)	+16.9	+16.8	+17.0	+17.1	+17.3	+17.2	+17.1	+17.1	+17.2	+17.3	+17.3	+17.3	+17.2	+17.2	+17.0	+16.7	+16.4	+16.1	+16.1	+16.1

HEIGHT	210m	220m	230m	240m	250m	260m	270m	280m	290m	300m	310m	320m	330m	340m	350m	360m	370m	380m	390m	400m
W.D (deg)	?	?	?	?	?	?	?	?	?	?	?	?	?	?	?	?	?	?	?	?
W.S (m/s)	?	?	?	?	?	?	?	?	?	?	?	?	?	?	?	?	?	?	?	?
TEMP(deg)	+16.1	+16.1	+16.2	+16.2	+16.2	+16.2	+16.1	+16.1	+16.1	?	?	?	?	?	?	?	?	?	?	?

DATE=84/10/17　TIME=10:40:00　SURFACE TEMP=+17.1deg　R.HUMIDITY=83%

HEIGHT	10m	20m	30m	40m	50m	60m	70m	80m	90m	100m	110m	120m	130m	140m	150m	160m	170m	180m	190m	200m
W.D (deg)	?	?	357	355	357	002	007	008	007	012	014	025	026	031	026	005	010	035	048	010
W.S (m/s)	?	?	08.7	08.5	08.0	07.5	07.2	07.3	08.0	09.0	09.7	10.1	09.8	08.8	07.3	05.8	04.9	04.9	03.8	02.9
TEMP(deg)	+17.0	+17.0	+17.1	+17.3	+17.4	+17.3	+17.2	+17.1	+17.0	+17.0	+16.7	+16.5	+16.2	+16.0	+15.8	+15.7	+15.5	+15.4	+15.2	+15.1

HEIGHT	210m	220m	230m	240m	250m	260m	270m	280m	290m	300m	310m	320m	330m	340m	350m	360m	370m	380m	390m	400m
W.D (deg)	325	325	*	*	*	*	*	*	*	*	*	*	*	*	*	*	?	?	?	?
W.S (m/s)	02.3	01.2	00.0	00.0	00.0	00.0	00.0	00.0	00.0	00.0	00.0	00.0	00.0	00.0	00.0	00.0	?	?	?	?
TEMP(deg)	+15.0	+15.0	+15.1	+15.2	+15.3	+15.3	+15.2	+15.0	+14.9	+14.9	?	?	?	?	?	?	?	?	?	?

DATE=84/10/17　TIME=11:00:00　SURFACE TEMP=+17.1deg　R.HUMIDITY=83%

HEIGHT	10m	20m	30m	40m	50m	60m	70m	80m	90m	100m	110m	120m	130m	140m	150m	160m	170m	180m	190m	200m
W.D (deg)	?	?	001	000	002	003	004	007	005	003	005	009	012	010	010	010	355	346	198	?
W.S (m/s)	?	?	08.9	08.8	08.5	08.3	08.3	08.5	09.0	09.2	09.3	09.5	09.5	09.0	09.0	08.5	07.0	07.5	12.8	?
TEMP(deg)	+17.0	+17.0	+17.1	+17.2	+17.4	+17.4	+17.4	+17.3	+17.2	+17.1	+16.8	+16.5	+16.3	+16.1	+16.0	+15.9	+15.8	+15.8	+15.7	+15.7

HEIGHT	210m	220m	230m	240m	250m	260m	270m	280m	290m	300m	310m	320m	330m	340m	350m	360m	370m	380m	390m	400m
W.D (deg)	?	?	?	?	?	?	?	?	?	?	?	?	?	?	?	?	?	?	?	?
W.S (m/s)	?	?	?	?	?	?	?	?	?	?	?	?	?	?	?	?	?	?	?	?
TEMP(deg)	+15.6	+15.6	+15.6	+15.6	+15.6	+15.6	+15.5	?	?	?	?	?	?	?	?	?	?	?	?	?

第15表　（つづき）

DATE=84/10/17　TIME=12:00:00　SURFACE TEMP=+16.7deg　R.HUMIDITY=83%

HEIGHT	10m	20m	30m	40m	50m	60m	70m	80m	90m	100m	110m	120m	130m	140m	150m	160m	170m	180m	190m	200m
W.D (deg)	?	?	006	010	010	007	010	014	019	023	024	021	012	011	007	014	319	175	161	128
W.S (m/s)	?	?	08.1	07.4	07.0	06.8	06.6	06.5	06.6	06.5	06.4	06.4	06.2	05.8	05.1	04.2	04.0	03.3	03.4	05.6
TEMP(deg)	+16.6	+16.5	+16.7	+16.9	+17.2	+17.2	+17.0	+16.8	+16.8	+16.7	+16.7	+16.7	+16.6	+16.5	+16.4	+16.4	+16.4	+16.4	+16.4	+16.4

HEIGHT	210m	220m	230m	240m	250m	260m	270m	280m	290m	300m	310m	320m	330m	340m	350m	360m	370m	380m	390m	400m
W.D (deg)	?	?	?	?	?	?	?	?	?	?	?	?	?	?	?	?	?	?	?	?
W.S (m/s)	?	?	?	?	?	?	?	?	?	?	?	?	?	?	?	?	?	?	?	?
TEMP(deg)	+16.3	+16.3	+16.3	+16.3	+16.2	+16.1	+16.0	+16.0	+16.2	+15.9	?	?	?	?	?	?	?	?	?	?

DATE=84/10/17　TIME=13:00:00　SURFACE TEMP=+18.2deg　R.HUMIDITY=83%

HEIGHT	10m	20m	30m	40m	50m	60m	70m	80m	90m	100m	110m	120m	130m	140m	150m	160m	170m	180m	190m	200m
W.D (deg)	?	?	357	355	348	341	341	342	342	335	336	343	010	024	009	339	261	316	116	?
W.S (m/s)	?	?	08.0	07.8	07.9	07.4	06.7	06.0	05.7	05.2	04.7	04.3	04.0	03.8	03.1	02.6	02.4	02.2	02.5	?
TEMP(deg)	+18.1	+18.0	+18.1	+18.2	+18.3	+18.0	+17.8	+17.6	+17.6	+17.6	+17.6	+17.6	+17.6	+17.5	+17.5	+17.5	+17.5	+17.4	+17.2	+17.1

HEIGHT	210m	220m	230m	240m	250m	260m	270m	280m	290m	300m	310m	320m	330m	340m	350m	360m	370m	380m	390m	400m
W.D (deg)	?	?	?	?	?	?	?	?	?	?	?	?	?	?	?	?	?	?	?	?
W.S (m/s)	?	?	?	?	?	?	?	?	?	?	?	?	?	?	?	?	?	?	?	?
TEMP(deg)	+17.1	+17.1	+17.0	+16.9	+16.8	+16.9	+16.9	+16.9	+16.8	+16.7	+16.9	+16.9	+16.9	+17.0	+17.1	+17.3	?	?	?	?

DATE=84/10/17　TIME=14:00:00　SURFACE TEMP=+19.2deg　R.HUMIDITY=73%

HEIGHT	10m	20m	30m	40m	50m	60m	70m	80m	90m	100m	110m	120m	130m	140m	150m	160m	170m	180m	190m	200m
W.D (deg)	?	?	345	003	002	358	351	346	349	351	346	338	329	342	001	004	011	351	327	302
W.S (m/s)	?	?	05.5	06.0	05.9	06.3	05.7	04.9	04.3	04.0	03.9	04.0	04.1	04.2	04.3	04.0	03.8	03.6	03.5	03.1
TEMP(deg)	+19.1	+19.1	+19.3	+19.5	+19.8	+19.8	+19.6	+19.4	+19.2	+19.1	+19.0	+18.8	+18.6	+18.4	+18.2	+18.1	+18.0	+18.0	+17.9	+17.8

HEIGHT	210m	220m	230m	240m	250m	260m	270m	280m	290m	300m	310m	320m	330m	340m	350m	360m	370m	380m	390m	400m
W.D (deg)	222	132	325	325	280	325	280	100	100	100	280	280	100	280	280	280	280	325	?	?
W.S (m/s)	02.5	01.9	01.2	00.3	00.0	00.0	00.0	00.0	00.5	00.8	00.8	01.0	01.3	01.0	01.0	01.0	01.0	01.0	?	?
TEMP(deg)	+17.8	+18.0	+18.1	+18.1	+18.1	+18.0	+17.9	+17.8	+17.7	+17.8	+17.9	+18.0	+17.9	?	?	?	?	?	?	?

DATE=84/10/17　TIME=15:00:00　SURFACE TEMP=+18.8deg　R.HUMIDITY=70%

HEIGHT	10m	20m	30m	40m	50m	60m	70m	80m	90m	100m	110m	120m	130m	140m	150m	160m	170m	180m	190m	200m
W.D (deg)	?	?	012	342	339	334	341	340	336	334	343	346	347	341	321	313	322	340	346	006
W.S (m/s)	?	?	04.4	04.5	05.0	05.4	05.7	06.0	06.3	06.4	06.3	06.1	05.8	05.5	05.2	05.1	04.9	04.6	04.1	03.9
TEMP(deg)	+18.8	+18.8	+18.9	+17.0	+19.0	+18.8	+18.5	+18.2	+18.2	+18.2	+18.2	+18.1	+17.9	+17.6	+17.4	+17.3	+17.2	+17.2	+17.0	+16.9

HEIGHT	210m	220m	230m	240m	250m	260m	270m	280m	290m	300m	310m	320m	330m	340m	350m	360m	370m	380m	390m	400m
W.D (deg)	321	308	328	302	334	280	?	?	?	?	?	?	?	?	?	?	?	?	?	?
W.S (m/s)	03.7	03.4	03.4	03.0	02.2	01.4	?	?	?	?	?	?	?	?	?	?	?	?	?	?
TEMP(deg)	+16.8	+16.7	+16.7	+16.7	+16.8	+16.7	+16.7	+16.6	+16.7	+16.6	+16.6	+16.5	+16.4	+16.3	+16.4	+16.5	+16.8	+16.9	?	?

第15表　（つづき）

DATE=84/10/17　TIME=16:00:00　SURFACE TEMP=+18.3deg　R.HUMIDITY=75%

HEIGHT	10m	20m	30m	40m	50m	60m	70m	80m	90m	100m	110m	120m	130m	140m	150m	160m	170m	180m	190m	200m
W.D (deg)	?	?	007	008	002	355	344	343	346	349	354	352	353	357	002	002	000	357	357	002
W.S (m/s)	?	?	05.3	05.5	05.3	05.8	05.5	04.8	04.5	04.2	04.0	04.1	04.5	04.7	04.9	04.8	04.5	04.2	04.2	04.5
TEMP(deg)	+18.3	+18.3	+18.4	+18.5	+18.7	+18.7	+18.6	+18.4	+18.3	+18.2	+18.1	+17.9	+17.8	+17.6	+17.5	+17.4	+17.4	+17.3	+17.3	+17.1

HEIGHT	210m	220m	230m	240m	250m	260m	270m	280m	290m	300m	310m	320m	330m	340m	350m	360m	370m	380m	390m	400m
W.D (deg)	357	358	000	353	355	355	357	009	007	005	007	003	010	?	?	?	?	?	?	?
W.S (m/s)	04.7	05.0	05.0	05.0	04.8	04.8	04.9	05.2	05.2	05.5	05.9	06.0	06.9	?	?	?	?	?	?	?
TEMP(deg)	+17.0	+16.9	+16.9	+16.9	+16.8	+16.7	+16.6	+16.5	+16.5	+16.6	+16.6	+16.6	+16.7	+16.8	+16.6	+16.4	+16.1	+16.0	+15.9	+15.7

DATE=84/10/17　TIME=17:00:00　SURFACE TEMP=+17.1deg　R.HUMIDITY=85%

HEIGHT	10m	20m	30m	40m	50m	60m	70m	80m	90m	100m	110m	120m	130m	140m	150m	160m	170m	180m	190m	200m
W.D (deg)	?	?	010	010	010	010	010	010	010	010	004	005	005	007	010	003	010	330	306	010
W.S (m/s)	?	?	03.0	03.0	02.8	02.2	01.5	00.9	00.8	01.4	02.7	04.2	05.5	05.8	05.1	03.9	02.3	01.1	00.9	01.9
TEMP(deg)	+17.0	+17.1	+17.4	+17.8	+18.2	+18.2	+18.0	+17.8	+17.8	+17.8	+17.7	+17.7	+17.6	+17.5	+17.5	+17.4	+17.3	+17.2	+17.0	+16.9

HEIGHT	210m	220m	230m	240m	250m	260m	270m	280m	290m	300m	310m	320m	330m	340m	350m	360m	370m	380m	390m	400m
W.D (deg)	024	010	010	005	005	342	320	313	332	000	018	007	010	351	010	010	010	010	325	325
W.S (m/s)	03.2	04.1	04.3	03.9	02.8	01.8	01.3	01.4	02.4	03.5	04.2	04.9	04.8	04.0	03.1	02.2	01.1	00.7	01.0	00.8
TEMP(deg)	+16.8	+16.7	+16.7	+16.7	+16.7	+16.6	+16.5	+16.4	+16.3	+16.2	+16.1	+16.1	+16.0	+16.0	+16.0	+15.9	+15.9	+15.8	+15.7	+15.7

DATE=84/10/17　TIME=18:00:00　SURFACE TEMP=+17.0deg　R.HUMIDITY=85%

HEIGHT	10m	20m	30m	40m	50m	60m	70m	80m	90m	100m	110m	120m	130m	140m	150m	160m	170m	180m	190m	200m
W.D (deg)	?	?	174	168	155	133	046	019	011	012	024	055	074	076	050	019	017	021	032	028
W.S (m/s)	?	?	02.4	02.1	02.4	02.3	02.1	02.0	02.0	02.0	01.9	01.7	01.5	01.4	01.5	01.6	01.5	01.5	01.3	01.0
TEMP(deg)	+17.0	+17.0	+17.0	+17.1	+17.2	+17.0	+16.9	+16.8	+16.9	+16.8	+16.8	+16.9	+16.9	+16.9	+16.9	+16.9	+16.8	+16.8	+16.9	+16.9

HEIGHT	210m	220m	230m	240m	250m	260m	270m	280m	290m	300m	310m	320m	330m	340m	350m	360m	370m	380m	390m	400m
W.D (deg)	016	009	038	081	072	117	313	190	190	190	325	325	?	?	?	?	?	?	?	?
W.S (m/s)	00.9	00.8	00.9	01.0	01.1	01.5	01.5	01.4	01.2	01.0	00.3	00.1	?	?	?	?	?	?	?	?
TEMP(deg)	+16.9	+16.9	+16.9	+17.0	+17.0	+17.0	+17.0	+17.0	+16.9	+16.9	+16.9	+16.8	+16.7	+16.7	+16.7	+16.6	+16.3	+16.0	+15.8	+15.7

DATE=84/10/18　TIME=06:02:30　SURFACE TEMP=+10.4deg　R.HUMIDITY=80%

HEIGHT	10m	20m	30m	40m	50m	60m	70m	80m	90m	100m	110m	120m	130m	140m	150m	160m	170m	180m	190m	200m
W.D (deg)	?	?	~~008~~	308	344	343	344	338	339	345	322	316	284	257	264	280	289	285	278	278
W.S (m/s)	?	?	~~12.7~~	07.4	05.9	06.0	06.2	05.7	04.7	03.5	02.5	02.0	01.8	01.7	01.6	01.7	02.0	02.2	02.5	02.9
TEMP(deg)	+05.4	+05.4	+05.8	+06.1	+06.5	+06.1	+06.4	+07.7	+09.9	+11.3	+11.1	+10.8	+10.6	+11.0	+11.1	+11.2	+11.2	+11.2	+11.1	+11.1
	+15.0																			

HEIGHT	210m	220m	230m	240m	250m	260m	270m	280m	290m	300m	310m	320m	330m	340m	350m	360m	370m	380m	390m	400m
W.D (deg)	278	279	280	279	280	281	256	268	270	280	280	342	280	280	325	325	280	280	280	280
W.S (m/s)	03.3	03.5	03.3	02.9	02.5	01.8	01.4	01.1	00.9	00.9	00.8	00.7	00.5	00.5	01.3	02.5	04.3	05.0	05.0	04.0
TEMP(deg)	+11.1	+11.3	+11.6	+11.8	+12.0	+12.0	+11.9	+11.8	+11.8	+11.8	+11.8	+11.7	+11.6	+11.5	+11.5	+11.5	+11.5	+11.5	+11.4	+11.3
	+15.0																			

第15表　（つづき）

DATE=84/10/18　TIME=07:00:00　SURFACE TEMP=+12.2deg　R.HUMIDITY=95%

HEIGHT	10m	20m	30m	40m	50m	60m	70m	80m	90m	100m	110m	120m	130m	140m	150m	160m	170m	180m	190m	200m
W.D (deg)	?	?	~~048~~	280	280	280	280	282	286	289	299	317	348	003	007	012	018	021	023	016
W.S (m/s)	?	?	~~21.4~~	~~16.0~~	05.6	01.9	01.9	02.3	02.5	02.8	03.0	03.0	03.1	03.1	03.2	03.1	02.8	02.3	01.7	01.2
TEMP(deg)	+07.1	+07.0	+07.4	+08.1	+09.1	+09.8	+10.2	+10.2	+10.2	+10.2	+10.2	+10.4	+10.6	+10.7	+10.8	+10.8	+10.8	+10.8	+10.8	+10.7

+5.0

HEIGHT	210m	220m	230m	240m	250m	260m	270m	280m	290m	300m	310m	320m	330m	340m	350m	360m	370m	380m	390m	400m
W.D (deg)	358	339	317	215	186	177	160	178	190	190	~~325~~	~~325~~	?	?	?	?	?	?	?	?
W.S (m/s)	00.8	00.6	00.7	01.0	01.3	01.4	01.5	01.2	00.9	00.5	~~00.3~~	~~00.0~~	?	?	?	?	?	?	?	?
TEMP(deg)	+10.7	+10.6	+10.6	+10.6	+10.6	+10.6	+10.6	+10.6	+10.6	+10.6	+10.7	+10.8	+10.8	+10.8	+10.8	+10.8	+10.8	+10.8	+10.8	+10.8

DATE=84/10/18　TIME=08:00:00　SURFACE TEMP=+15.4deg　R.HUMIDITY=75%

HEIGHT	10m	20m	30m	40m	50m	60m	70m	80m	90m	100m	110m	120m	130m	140m	150m	160m	170m	180m	190m	200m
W.D (deg)	?	?	~~049~~	119	149	259	285	287	303	001	081	105	110	109	096	095	085	090	117	107
W.S (m/s)	?	?	~~19.6~~	~~08.8~~	02.8	00.5	00.6	00.6	00.5	00.4	00.3	00.3	00.4	00.5	00.5	00.4	00.3	00.3	00.3	00.4
TEMP(deg)	+10.4	+10.3	+10.4	+10.5	+10.5	+10.2	+09.9	+09.6	+09.6	+09.7	+09.8	+10.0	+10.1	+10.2	+10.3	+10.3	+10.3	+10.3	+10.3	+10.4

+5.0

HEIGHT	210m	220m	230m	240m	250m	260m	270m	280m	290m	300m	310m	320m	330m	340m	350m	360m	370m	380m	390m	400m
W.D (deg)	110	118	100	100	100	100	100	111	100	078	190	078	100	~~325~~	~~325~~	*	*	*	*	*
W.S (m/s)	00.7	01.0	01.5	01.8	02.0	02.0	01.8	01.5	01.0	00.7	00.5	00.3	00.1	~~00.1~~	~~00.1~~	~~00.0~~	~~00.0~~	~~00.0~~	~~00.0~~	~~00.0~~
TEMP(deg)	+10.5	+10.5	+10.5	+10.6	+10.6	+10.7	+10.8	+10.9	+11.0	+11.1	+11.2	+11.3	+11.4	+11.5	+11.5	+11.6	+11.7	+11.8	+11.8	+11.9

DATE=84/10/18　TIME=09:00:00　SURFACE TEMP=+18.0deg　R.HUMIDITY=75%

HEIGHT	10m	20m	30m	40m	50m	60m	70m	80m	90m	100m	110m	120m	130m	140m	150m	160m	170m	180m	190m	200m
W.D (deg)	?	?	~~057~~	259	209	194	187	205	216	231	249	261	259	188	171	125	140	149	153	174
W.S (m/s)	?	?	~~17.0~~	~~07.0~~	02.4	00.7	00.8	00.9	00.9	00.7	00.6	00.4	00.2	00.2	00.2	00.3	00.5	00.5	00.5	00.4
TEMP(deg)	+18.0	+18.0	+18.1	+18.2	+18.2	+17.7	+17.1	+16.5	+16.2	+16.1	+16.0	+15.8	+15.7	+15.5	+15.4	+15.4	+15.3	+15.2	+15.2	+15.1

HEIGHT	210m	220m	230m	240m	250m	260m	270m	280m	290m	300m	310m	320m	330m	340m	350m	360m	370m	380m	390m	400m
W.D (deg)	133	159	107	085	100	081	081	040	028	008	348	323	255	230	219	249	280	280	?	?
W.S (m/s)	00.3	00.3	00.4	00.5	00.5	00.5	00.5	00.5	00.5	00.5	00.4	00.4	00.4	00.4	00.4	00.3	00.3	00.2	?	?
TEMP(deg)	+15.1	+15.0	+15.0	+15.0	+15.0	+15.0	+15.0	+15.1	+15.2	+15.3	+15.4	+15.5	+15.6	+15.6	+15.7	+15.7	+15.7	+15.7	+15.8	+15.9

DATE=84/10/18　TIME=10:10:00　SURFACE TEMP=+20.1deg　R.HUMIDITY=56%

HEIGHT	10m	20m	30m	40m	50m	60m	70m	80m	90m	100m	110m	120m	130m	140m	150m	160m	170m	180m	190m	200m
W.D (deg)	?	?	186	185	195	208	211	215	221	212	198	185	197	213	215	206	222	261	253	214
W.S (m/s)	?	?	~~05.2~~	03.8	03.1	02.6	02.4	02.1	01.9	01.7	01.5	01.4	01.4	01.5	01.5	01.5	01.5	01.4	01.3	01.1
TEMP(deg)	+20.0	+20.0	+20.2	+20.2	+20.2	+19.9	+19.4	+19.0	+18.7	+18.5	+18.3	+18.0	+17.8	+17.6	+17.5	+17.4	+17.5	+17.5	+17.5	+17.4

HEIGHT	210m	220m	230m	240m	250m	260m	270m	280m	290m	300m	310m	320m	330m	340m	350m	360m	370m	380m	390m	400m
W.D (deg)	213	199	194	152	079	~~213~~	?	?	?	?	?	?	?	?	?	?	?	?	?	?
W.S (m/s)	00.9	00.9	00.9	00.9	00.8	~~02.6~~	?	?	?	?	?	?	?	?	?	?	?	?	?	?
TEMP(deg)	+17.4	+17.3	+17.2	+17.1	+17.1	+17.0	+17.0	+16.9	+16.9	+16.9	+17.0	+17.0	+16.9	+16.9	+16.8	+16.9	?	?	?	?

第15表　（つづき）

DATE=84/10/18　TIME=11:00:00　SURFACE TEMP=+22.7deg　R.HUMIDITY=55%

HEIGHT	10m	20m	30m	40m	50m	60m	70m	80m	90m	100m	110m	120m	130m	140m	150m	160m	170m	180m	190m	200m
W.D (deg)	?	?	168	166	173	197	177	191	190	172	184	184	183	137	116	137	124	?	?	?
W.S (m/s)	?	?	10.1	06.0	03.5	02.3	02.0	02.2	02.6	03.2	03.8	03.8	03.6	03.2	02.4	02.3	02.5	?	?	?
TEMP(deg)	+22.6	+22.7	+22.8	+22.9	+22.9	+22.6	+22.3	+22.0	+21.8	+21.8	+21.7	+21.7	+21.5	+21.1	+20.7	+20.4	+20.2	+20.1	+19.9	+19.6

HEIGHT	210m	220m	230m	240m	250m	260m	270m	280m	290m	300m	310m	320m	330m	340m	350m	360m	370m	380m	390m	400m
W.D (deg)	?	?	?	?	?	?	?	?	?	?	?	?	?	?	?	?	?	?	?	?
W.S (m/s)	?	?	?	?	?	?	?	?	?	?	?	?	?	?	?	?	?	?	?	?
TEMP(deg)	+19.4	+19.4	+19.5	+19.5	+19.6	+19.6	+19.5	+19.5	+19.4	?	?	?	?	?	?	?	?	?	?	?

DATE=84/10/18　TIME=12:10:00　SURFACE TEMP=+24.0deg　R.HUMIDITY=48%

HEIGHT	10m	20m	30m	40m	50m	60m	70m	80m	90m	100m	110m	120m	130m	140m	150m	160m	170m	180m	190m	200m
W.D (deg)	?	?	157	113	110	113	114	114	121	116	114	119	117	127	112	090	098	105	124	345
W.S (m/s)	?	?	06.9	06.1	05.9	06.5	06.6	06.1	05.9	06.0	05.8	05.8	05.3	04.8	04.1	03.5	03.4	03.0	02.5	01.9
TEMP(deg)	+24.0	+24.0	+24.0	+23.9	+23.6	+23.4	+23.2	+23.1	+23.1	+22.9	+22.5	+22.0	+21.3	+20.8	+20.5	+20.5	+20.4	+20.3	+20.3	+20.2

HEIGHT	210m	220m	230m	240m	250m	260m	270m	280m	290m	300m	310m	320m	330m	340m	350m	360m	370m	380m	390m	400m
W.D (deg)	268	?	?	?	?	?	?	?	?	?	?	?	?	?	?	?	?	?	?	?
W.S (m/s)	01.4	?	?	?	?	?	?	?	?	?	?	?	?	?	?	?	?	?	?	?
TEMP(deg)	+20.1	+20.0	~~+20.1~~	+19.9	+19.9	+19.4	+19.0	+18.6	+18.6	+18.6	?	?	?	?	?	?	?	?	?	?

DATE=84/10/18　TIME=13:00:00　SURFACE TEMP=+24.6deg　R.HUMIDITY=48%

HEIGHT	10m	20m	30m	40m	50m	60m	70m	80m	90m	100m	110m	120m	130m	140m	150m	160m	170m	180m	190m	200m
W.D (deg)	?	?	~~220~~	111	100	097	095	104	104	104	107	109	097	101	097	102	089	071	100	280
W.S (m/s)	?	?	~~00.5~~	~~06.2~~	04.9	05.2	05.2	04.9	04.3	03.9	03.5	03.4	03.3	03.1	03.0	03.0	02.6	02.3	02.5	02.0
TEMP(deg)	+24.5	+24.5	+24.5	+24.3	+24.0	+23.6	+23.3	+22.9	+22.8	+22.8	+22.8	+22.6	+22.2	+21.8	+21.5	+21.3	+21.3	+21.3	+21.3	+21.3

HEIGHT	210m	220m	230m	240m	250m	260m	270m	280m	290m	300m	310m	320m	330m	340m	350m	360m	370m	380m	390m	400m
W.D (deg)	?	?	?	?	?	?	?	?	?	?	?	?	?	?	?	?	?	?	?	?
W.S (m/s)	?	?	?	?	?	?	?	?	?	?	?	?	?	?	?	?	?	?	?	?
TEMP(deg)	+21.2	+21.0	+20.8	+20.6	+20.6	+20.6	+20.6	+20.6	+20.6	+20.5	?	?	?	?	?	?	?	?	?	?

DATE=84/10/18　TIME=14:00:00　SURFACE TEMP=+23.9deg　R.HUMIDITY=48%

HEIGHT	10m	20m	30m	40m	50m	60m	70m	80m	90m	100m	110m	120m	130m	140m	150m	160m	170m	180m	190m	200m
W.D (deg)	?	?	187	167	168	166	160	154	153	159	166	167	162	157	145	155	166	168	173	234
W.S (m/s)	?	?	~~08.8~~	06.0	05.5	05.4	05.5	05.5	05.4	05.3	05.1	04.9	04.9	04.7	04.7	05.5	05.9	05.4	05.3	05.2
TEMP(deg)	+23.9	+23.9	+23.9	+23.7	+23.4	+23.0	+22.8	+22.7	+22.7	+22.6	+22.4	+22.0	+21.5	+21.1	+20.9	+20.7	+20.7	+20.7	+20.7	+20.7

HEIGHT	210m	220m	230m	240m	250m	260m	270m	280m	290m	300m	310m	320m	330m	340m	350m	360m	370m	380m	390m	400m
W.D (deg)	?	?	?	?	?	?	?	?	?	?	?	?	?	?	?	?	?	?	?	?
W.S (m/s)	?	?	?	?	?	?	?	?	?	?	?	?	?	?	?	?	?	?	?	?
TEMP(deg)	+20.6	+20.5	+20.5	+20.5	+20.3	+20.1	+19.9	+19.6	+19.3	+19.2	?	?	?	?	?	?	?	?	?	?

第15表　（つづき）

DATE=84/10/18　TIME=15:00:00　SURFACE TEMP=+23.7deg　R.HUMIDITY=53%

HEIGHT	10m	20m	30m	40m	50m	60m	70m	80m	90m	100m	110m	120m	130m	140m	150m	160m	170m	180m	190m	200m
W.D (deg)	?	?	~~177~~	107	104	102	101	103	105	114	114	109	102	109	087	074	109	126	130	110
W.S (m/s)	?	?	~~07.9~~	05.4	04.5	04.8	04.6	04.6	04.4	04.3	04.3	04.2	04.0	03.9	04.2	04.4	05.1	04.9	04.4	03.5
TEMP(deg)	+23.6	+23.6	+23.6	+23.5	+23.3	+23.0	+22.8	+22.6	+22.5	+22.4	+22.4	+22.4	+22.1	+21.8	+21.2	+20.8	+20.5	+20.4	+20.3	+20.2

HEIGHT	210m	220m	230m	240m	250m	260m	270m	280m	290m	300m	310m	320m	330m	340m	350m	360m	370m	380m	390m	400m
W.D (deg)	040	000	095	127	?	?	?	?	?	?	?	?	?	?	?	?	?	?	?	?
W.S (m/s)	03.1	02.3	02.7	02.5	?	?	?	?	?	?	?	?	?	?	?	?	?	?	?	?
TEMP(deg)	+20.1	+20.0	+20.0	+20.0	+20.0	+19.8	+19.7	+19.6	+19.5	+19.4	+19.3	+19.2	+19.0	+18.8	?	?	?	?	?	?

DATE=84/10/18　TIME=16:00:00　SURFACE TEMP=+21.0deg　R.HUMIDITY=66%

HEIGHT	10m	20m	30m	40m	50m	60m	70m	80m	90m	100m	110m	120m	130m	140m	150m	160m	170m	180m	190m	200m
W.D (deg)	?	?	~~141~~	131	119	110	110	109	110	115	118	121	118	116	115	116	116	111	126	?
W.S (m/s)	?	?	~~09.1~~	07.7	07.9	07.6	07.4	07.3	07.5	07.7	08.0	08.0	08.0	07.7	07.0	06.0	04.9	04.9	04.4	?
TEMP(deg)	+21.0	+21.0	+21.1	+21.1	+21.0	+20.8	+20.8	+20.7	+20.6	+20.4	+20.3	+20.1	+19.9	+19.7	+19.5	+19.4	+19.2	+19.2	+19.1	+19.1

HEIGHT	210m	220m	230m	240m	250m	260m	270m	280m	290m	300m	310m	320m	330m	340m	350m	360m	370m	380m	390m	400m
W.D (deg)	?	?	?	?	?	?	?	?	?	?	?	?	?	?	?	?	?	?	?	?
W.S (m/s)	?	?	?	?	?	?	?	?	?	?	?	?	?	?	?	?	?	?	?	?
TEMP(deg)	+19.0	+19.0	+19.0	+18.9	+18.8	+18.7	+18.6	?	?	?	?	?	?	?	?	?	?	?	?	?

DATE=84/10/18　TIME=17:00:00　SURFACE TEMP=+19.6deg　R.HUMIDITY=71%

HEIGHT	10m	20m	30m	40m	50m	60m	70m	80m	90m	100m	110m	120m	130m	140m	150m	160m	170m	180m	190m	200m
W.D (deg)	?	?	126	116	102	095	090	092	096	101	101	099	102	098	092	094	118	125	?	?
W.S (m/s)	?	?	08.2	07.5	08.3	08.5	08.6	08.5	08.7	08.8	08.8	08.6	08.4	07.8	07.2	06.8	06.2	06.7	?	?
TEMP(deg)	+19.5	+19.6	+19.6	+19.7	+19.6	+19.5	+19.4	+19.4	+19.5	+19.6	+19.6	+19.4	+19.1	+18.8	+18.5	+18.3	+18.2	+18.2	+18.3	+18.3

HEIGHT	210m	220m	230m	240m	250m	260m	270m	280m	290m	300m	310m	320m	330m	340m	350m	360m	370m	380m	390m	400m
W.D (deg)	?	?	?	?	?	?	?	?	?	?	?	?	?	?	?	?	?	?	?	?
W.S (m/s)	?	?	?	?	?	?	?	?	?	?	?	?	?	?	?	?	?	?	?	?
TEMP(deg)	+18.2	+18.1	+18.0	+17.9	+17.9	+17.9	+17.9	+18.0	+17.7	+17.6	?	?	?	?	?	?	?	?	?	?

DATE=84/10/18　TIME=18:15:50　SURFACE TEMP=+19.2deg　R.HUMIDITY=71%

HEIGHT	10m	20m	30m	40m	50m	60m	70m	80m	90m	100m	110m	120m	130m	140m	150m	160m	170m	180m	190m	200m
W.D (deg)	?	?	097	094	090	089	090	096	103	103	102	104	109	114	115	122	121	130	140	137
W.S (m/s)	?	?	06.5	08.1	08.6	09.0	09.0	09.1	09.2	09.3	09.4	09.4	09.2	08.9	08.5	08.0	07.5	06.5	06.5	~~11.1~~
TEMP(deg)	+19.0	+19.1	+19.2	+19.3	+19.4	+19.4	+19.3	+19.3	+19.3	+19.3	+19.3	+19.0	+18.6	+18.3	+18.1	+18.0	+17.9	+17.9	+17.8	+17.7

HEIGHT	210m	220m	230m	240m	250m	260m	270m	280m	290m	300m	310m	320m	330m	340m	350m	360m	370m	380m	390m	400m
W.D (deg)	?	?	?	?	?	?	~~280~~	~~192~~	~~190~~	~~100~~	~~325~~	?	?	?	?	?	?	?	?	?
W.S (m/s)	?	?	?	?	?	?	~~02.0~~	~~01.2~~	~~00.9~~	~~00.9~~	~~00.6~~	?	?	?	?	?	?	?	?	?
TEMP(deg)	+17.6	+17.6	+17.5	+17.5	+17.5	+17.5	+17.5	+17.5	?	?	?	?	?	?	?	?	?	?	?	?

第15表　（つづき）

DATE=84/10/18　TIME=19:00:00　SURFACE TEMP=+19.2deg　R.HUMIDITY=70%

HEIGHT	10m	20m	30m	40m	50m	60m	70m	80m	90m	100m	110m	120m	130m	140m	150m	160m	170m	180m	190m	200m
W.D (deg)	?	?	095	090	085	082	081	086	093	095	107	114	114	132	121	128	146	230	271	279
W.S (m/s)	?	?	05.5	06.7	07.5	08.0	08.1	07.9	07.5	07.3	07.0	06.5	06.0	05.3	04.6	04.5	04.7	05.5	05.7	05.0
TEMP(deg)	+19.1	+19.2	+19.3	+19.5	+19.8	+19.8	+19.9	+19.8	+19.9	+19.9	+20.0	+19.9	+19.8	+19.6	+19.4	+19.3	+19.1	+19.0	+19.0	+18.9

HEIGHT	210m	220m	230m	240m	250m	260m	270m	280m	290m	300m	310m	320m	330m	340m	350m	360m	370m	380m	390m	400m
W.D (deg)	148	190	349	~~355~~	~~010~~	~~010~~	~~010~~	~~010~~	~~010~~	~~190~~	~~190~~	~~170~~	~~170~~	~~170~~	~~010~~	~~010~~	~~190~~	~~010~~	~~010~~	~~168~~
W.S (m/s)	03.9	02.7	01.0	~~00.3~~	~~00.5~~	~~00.7~~	~~00.7~~	~~00.7~~	~~00.8~~	~~00.5~~	~~00.3~~	~~00.5~~	~~00.6~~	~~00.5~~	~~00.5~~	~~00.5~~	~~00.3~~	~~00.2~~	~~00.5~~	~~00.8~~
TEMP(deg)	+18.9	+18.9	+19.0	+19.0	+19.1	+19.2	+19.1	+19.3	?	?	?	?	?	?	?	?	?	?	?	?

DATE=84/10/19　TIME=09:00:00　SURFACE TEMP=+16.2deg　R.HUMIDITY=80%

HEIGHT	10m	20m	30m	40m	50m	60m	70m	80m	90m	100m	110m	120m	130m	140m	150m	160m	170m	180m	190m	200m
W.D (deg)	?	?	082	081	079	082	083	083	084	083	088	090	088	079	062	?	?	?	?	?
W.S (m/s)	?	?	08.8	09.5	10.1	10.4	10.8	11.2	11.7	11.9	11.6	11.0	10.0	09.2	09.5	?	?	?	?	?
TEMP(deg)	+16.1	+16.1	+16.3	+16.5	+16.9	+17.0	+17.0	+17.0	+17.0	+17.0	+16.9	+16.7	+16.4	+16.2	+16.0	+16.0	+15.8	+15.7	+15.6	+15.5

HEIGHT	210m	220m	230m	240m	250m	260m	270m	280m	290m	300m	310m	320m	330m	340m	350m	360m	370m	380m	390m	400m
W.D (deg)	?	?	?	?	?	?	?	?	?	?	?	?	?	?	?	?	?	?	?	?
W.S (m/s)	?	?	?	?	?	?	?	?	?	?	?	?	?	?	?	?	?	?	?	?
TEMP(deg)	+15.5	+15.6	+15.7	+15.7	+15.7	+15.5	?	?	?	?	?	?	?	?	?	?	?	?	?	?

DATE=84/10/19　TIME=10:00:00　SURFACE TEMP=+15.5deg　R.HUMIDITY=90%

HEIGHT	10m	20m	30m	40m	50m	60m	70m	80m	90m	100m	110m	120m	130m	140m	150m	160m	170m	180m	190m	200m
W.D (deg)	?	?	051	028	019	016	023	049	133	152	119	021	039	051	036	057	059	053	314	316
W.S (m/s)	?	?	01.8	01.4	01.5	01.5	01.3	01.1	00.9	00.9	01.3	01.4	01.6	01.8	01.8	01.6	02.2	02.9	04.3	05.1
TEMP(deg)	+15.5	+15.5	+15.5	+15.5	+15.5	+15.5	+15.5	+15.5	+15.5	+15.6	+15.5	+15.3	+15.0	+14.7	+14.5	+14.4	+14.2	+14.1	+14.0	+14.0

HEIGHT	210m	220m	230m	240m	250m	260m	270m	280m	290m	300m	310m	320m	330m	340m	350m	360m	370m	380m	390m	400m
W.D (deg)	250	248	?	?	?	?	?	?	?	?	?	?	?	?	?	?	?	?	?	?
W.S (m/s)	04.9	04.9	?	?	?	?	?	?	?	?	?	?	?	?	?	?	?	?	?	?
TEMP(deg)	+14.1	+14.1	+14.1	+14.2	+14.3	+14.4	+14.4	+14.0	+13.5	?	?	?	?	?	?	?	?	?	?	?

DATE=84/10/19　TIME=11:00:00　SURFACE TEMP=+14.7deg　R.HUMIDITY=90%

HEIGHT	10m	20m	30m	40m	50m	60m	70m	80m	90m	100m	110m	120m	130m	140m	150m	160m	170m	180m	190m	200m
W.D (deg)	?	?	312	320	335	327	332	332	325	326	340	351	021	354	317	330	339	100	009	021
W.S (m/s)	?	?	01.5	01.8	02.0	02.1	02.3	02.5	02.6	02.6	02.5	02.4	02.4	02.2	02.1	01.8	01.8	01.6	01.5	01.5
TEMP(deg)	+14.6	+14.6	+14.7	+14.7	+14.8	+14.7	+14.6	+14.6	+14.7	+14.8	+14.9	+14.8	+14.9	+14.9	+15.0	+15.0	+15.0	+14.9	+14.8	+14.8

HEIGHT	210m	220m	230m	240m	250m	260m	270m	280m	290m	300m	310m	320m	330m	340m	350m	360m	370m	380m	390m	400m
W.D (deg)	146	046	010	?	?	?	?	?	?	?	?	?	?	?	?	?	?	?	?	?
W.S (m/s)	01.7	03.7	03.4	?	?	?	?	?	?	?	?	?	?	?	?	?	?	?	?	?
TEMP(deg)	+14.8	+14.8	+14.8	+14.8	+14.9	+14.9	+14.9	+14.9	+14.9	+14.8	+14.5	+13.5	?	?	?	?	?	?	?	?

第15表　（つづき）

DATE=84/10/19　TIME=12:00:00　SURFACE TEMP=+15.3deg　R.HUMIDITY=90%

HEIGHT	10m	20m	30m	40m	50m	60m	70m	80m	90m	100m	110m	120m	130m	140m	150m	160m	170m	180m	190m	200m
W.D (deg)	?	?	325	343	281	278	284	285	293	277	289	248	246	241	263	312	297	317	002	339
W.S (m/s)	?	?	00.4	00.4	00.4	00.5	00.6	00.8	00.9	01.0	01.1	01.2	01.4	01.7	02.0	02.5	02.5	02.3	01.8	01.5
TEMP(deg)	+15.3	+15.3	+15.3	+15.3	+15.3	+15.3	+15.3	+15.2	+15.2	+15.2	+15.2	+15.1	+15.0	+14.9	+14.8	+14.6	+14.4	+14.4	+14.4	+14.4

HEIGHT	210m	220m	230m	240m	250m	260m	270m	280m	290m	300m	310m	320m	330m	340m	350m	360m	370m	380m	390m	400m
W.D (deg)	173	161	?	?	?	?	?	?	?	?	?	?	?	?	?	?	?	?	?	?
W.S (m/s)	01.6	~~04.0~~	?	?	?	?	?	?	?	?	?	?	?	?	?	?	?	?	?	?
TEMP(deg)	+14.5	+14.4	+14.4	+14.2	+14.0	+13.7	+13.6	+13.6	+13.6	+13.7	+13.9	+14.0	+14.0	+13.5	+13.1	+12.8	+13.8	+14.0	+13.9	+12.7

DATE=84/10/19　TIME=13:00:00　SURFACE TEMP=+15.5deg　R.HUMIDITY=90%

HEIGHT	10m	20m	30m	40m	50m	60m	70m	80m	90m	100m	110m	120m	130m	140m	150m	160m	170m	180m	190m	200m
W.D (deg)	?	?	061	070	074	081	085	081	090	095	097	071	056	257	243	325	325	100	100	100
W.S (m/s)	?	?	05.1	06.1	06.3	06.0	05.5	04.9	04.4	04.0	03.5	04.2	09.2	08.4	07.6	07.2	05.8	00.0	00.6	00.9
TEMP(deg)	+15.5	+15.5	+15.5	+15.5	+15.5	+15.5	+15.5	+15.5	+15.5	+15.5	+15.3	+15.1	+14.9	+14.6	+14.2	+13.8	+13.5	+13.3	+13.3	+13.2

HEIGHT	210m	220m	230m	240m	250m	260m	270m	280m	290m	300m	310m	320m	330m	340m	350m	360m	370m	380m	390m	400m
W.D (deg)	?	?	?	?	?	?	?	?	?	?	?	?	?	?	?	?	?	?	?	?
W.S (m/s)	?	?	?	?	?	?	?	?	?	?	?	?	?	?	?	?	?	?	?	?
TEMP(deg)	+13.1	+13.0	+13.0	+13.2	+13.3	+13.5	+13.8	?	?	?	?	?	?	?	?	?	?	?	?	?

DATE=84/10/19　TIME=14:00:00　SURFACE TEMP=+15.8deg　R.HUMIDITY=90%

HEIGHT	10m	20m	30m	40m	50m	60m	70m	80m	90m	100m	110m	120m	130m	140m	150m	160m	170m	180m	190m	200m
W.D (deg)	?	?	058	069	081	090	091	077	081	073	062	064	190	260	168	190	?	?	?	?
W.S (m/s)	?	?	04.6	05.2	05.3	05.5	05.7	05.6	05.4	05.3	04.2	03.5	03.2	02.3	01.7	02.3	?	?	?	?
TEMP(deg)	+15.8	+15.8	+15.9	+16.0	+16.2	+16.2	+16.2	+16.1	+16.1	+16.1	+16.0	+15.9	+15.7	+15.3	+14.8	+14.3	+14.0	+13.7	+13.5	+13.5

HEIGHT	210m	220m	230m	240m	250m	260m	270m	280m	290m	300m	310m	320m	330m	340m	350m	360m	370m	380m	390m	400m
W.D (deg)	?	?	?	~~325~~	~~280~~	~~280~~	~~100~~	~~325~~	~~325~~	~~280~~	~~280~~	~~280~~	~~280~~	~~325~~	~~100~~	~~100~~	~~325~~	~~280~~	~~280~~	~~280~~
W.S (m/s)	?	?	?	~~00.0~~	~~00.0~~	~~00.0~~	~~00.0~~	~~00.0~~	~~00.0~~	~~00.0~~	~~00.0~~	~~00.0~~	~~00.0~~	~~00.0~~	~~00.0~~	~~00.0~~	~~00.0~~	~~00.0~~	~~00.0~~	~~00.0~~
TEMP(deg)	+13.6	+13.7	+13.8	+14.0	+14.3	?	?	?	?	?	?	?	?	?	?	?	?	?	?	?

DATE=84/10/19　TIME=16:00:00　SURFACE TEMP=+15.7deg　R.HUMIDITY=90%

HEIGHT	10m	20m	30m	40m	50m	60m	70m	80m	90m	100m	110m	120m	130m	140m	150m	160m	170m	180m	190m	200m
W.D (deg)	?	?	336	055	077	088	087	091	093	092	092	083	080	083	106	104	087	107	112	?
W.S (m/s)	?	?	05.5	05.5	03.7	03.6	04.0	04.3	04.5	04.7	05.3	05.9	06.3	06.6	06.4	05.5	04.9	04.2	04.0	?
TEMP(deg)	+15.6	+15.6	+15.7	+15.8	+15.9	+15.8	+15.8	+15.6	+15.6	+15.5	+15.4	+15.3	+15.1	+14.9	+14.7	+14.5	+14.4	+14.3	+14.3	+14.3

HEIGHT	210m	220m	230m	240m	250m	260m	270m	280m	290m	300m	310m	320m	330m	340m	350m	360m	370m	380m	390m	400m
W.D (deg)	?	?	?	?	?	?	?	?	?	?	?	?	?	?	?	?	?	?	?	~~*~~
W.S (m/s)	?	?	?	?	?	?	?	?	?	?	?	?	?	?	?	?	?	?	?	~~00.0~~
TEMP(deg)	+14.3	+14.4	+14.4	+14.4	+14.5	+14.5	+14.4	+14.1	?	?	?	?	?	?	?	?	?	?	?	?

第15表　（つづき）

DATE=84/10/19　TIME=17:00:00　SURFACE TEMP=+15.7deg　R.HUMIDITY=90%

HEIGHT	10m	20m	30m	40m	50m	60m	70m	80m	90m	100m	110m	120m	130m	140m	150m	160m	170m	180m	190m	200m
W.D (deg)	?	?	031	052	073	089	095	090	073	080	085	075	075	071	073	090	086	088	080	067
W.S (m/s)	?	?	03.9	03.9	03.2	03.3	03.5	03.7	04.4	05.4	06.0	06.5	06.4	05.5	05.7	07.1	08.5	10.3	11.8	13.3
TEMP(deg)	+15.6	+15.6	+15.8	+15.9	+16.1	+16.0	+15.9	+15.8	+15.8	+15.7	~~206/H~~	+15.2	+15.0	+14.7	+14.3	+14.0	+13.8	+13.7	+13.7	+13.6

HEIGHT	210m	220m	230m	240m	250m	260m	270m	280m	290m	300m	310m	320m	330m	340m	350m	360m	370m	380m	390m	400m
W.D (deg)	083	~~133~~	?	?	?	?	?	?	?	?	?	?	?	?	?	?	?	?	?	?
W.S (m/s)	13.5	~~16.1~~	?	?	?	?	?	?	?	?	?	?	?	?	?	?	?	?	?	?
TEMP(deg)	+13.5	+13.4	+13.2	+13.1	+13.1	+13.2	+13.2	+13.3	+13.3	+13.3	+13.2	+13.3	+13.2	+13.1	+13.3	+13.4	?	?	?	?

第16－1表　流跡線観測結果（Run 1）

1984年10月15日9時35分 Run 1，放球点 W19，設定高度 255 m

NO	high (m)	X (m)	Y (m)	Le (m)	NO	high (m)	X (m)	Y (m)	Le (m)
1	68	53	-27	60	41	604	895	-2614	2763
2	102	96	-48	107	42	574	925	-2686	2840
3	94	140	-70	156	43	547	958	-2752	2914
4	100	173	-86	193	44	529	1011	-2808	2985
5	116	228	-75	240	45	516	1056	-2854	3043
6	156	271	-78	282	46	518	1113	-2916	3121
7	191	311	-108	329	47	518	1165	-2957	3178
8	214	329	-187	378	48	521	1216	-3009	3245
9	228	325	-282	431	49	508	1258	-3038	3288
10	248	360	-406	542	50	495	1317	-3074	3344
11	232	372	-497	621	51	487	1377	-3122	3412
12	211	425	-585	723	52	495	1456	-3181	3498
13	198	465	-647	797	53	499	1521	-3246	3585
14	221	506	-717	878	54	517	1557	-3324	3671
15	244	531	-790	952	55	543	1608	-3387	3750
16	268	552	-856	1018	56	570	1672	-3458	3841
17	283	571	-928	1090	57	594	1709	-3503	3898
18	315	591	-996	1158	58	611	1734	-3563	3962
19	353	628	-1066	1237	59	627	1761	-3611	4018
20	398	679	-1143	1329	60	643	1776	-3673	4080
21	442	709	-1189	1384	61	640	1790	-3736	4143
22	484	743	-1251	1455					
23	523	779	-1317	1530					
24	573	807	-1365	1586					
25	630	832	-1418	1644					
26	686	853	-1469	1699					
27	729	852	-1531	1752					
28	766	851	-1588	1802					
29	801	858	-1641	1852					
30	835	857	-1705	1908					
31	840	872	-1784	1986					
32	841	885	-1881	2079					
33	848	912	-1975	2175					
34	845	906	-2063	2254					
35	815	883	-2143	2318					
36	774	868	-2214	2378					
37	747	867	-2295	2453					
38	708	871	-2394	2548					
39	671	866	-2460	2608					
40	641	877	-2548	2695					

第16－2表　流跡線観測結果（Run 2）

1984年10月15日14時4分 Run 2，放球点W19，設定高度255 m

No.	high (m)	X (m)	Y (m)	Le (m)	No.	high (m)	X (m)	Y (m)	Le (m)
1	103	7	-89	89	41	877	-333	-2465	2487
2	191	-26	-135	138	42	894	-397	-2532	2563
3	210	-40	-186	190	43	902	-444	-2599	2636
4	210	-55	-233	239	44	901	-489	-2663	2707
5	192	-70	-270	279	45	897	-535	-2727	2779
6	180	-84	-319	330	46	893	-586	-2804	2864
7	192	-84	-391	400	47	885	-645	-2884	2955
8	196	-101	-460	471	48	866	-705	-2958	3040
9	188	-113	-536	547	49	838	-752	-3015	3107
10	216	-126	-598	611	50	811	-802	-3079	3182
11	200	-135	-646	660	51	773	-850	-3130	3243
12	195	-138	-692	706	52	735	-899	-3187	3311
13	217	-149	-746	760	53	702	-932	-3228	3359
14	218	-167	-794	812	54	670	-957	-3274	3411
15	221	-173	-841	858	55	638	-993	-3331	3475
16	218	-179	-907	924	56	603	-1029	-3388	3541
17	232	-183	-961	979	57	570	-1071	-3439	3602
18	251	-202	-1018	1038	58	541	-1100	-3489	3659
19	235	-223	-1057	1081	59	507	-1116	-3539	3711
20	200	-248	-1099	1127	60	476	-1117	-3598	3767
21	161	-253	-1143	1171	61	433	-1126	-3650	3820
22	126	-242	-1199	1223	62	406	-1108	-3692	3854
23	115	-199	-1230	1246					
24	148	-165	-1248	1259					
25	184	-133	-1261	1268					
26	215	-108	-1282	1287					
27	264	-80	-1310	1312					
28	303	-62	-1359	1360					
29	368	-51	-1404	1405					
30	427	-61	-1460	1462					
31	478	-82	-1518	1520					
32	542	-97	-1579	1582					
33	587	-117	-1635	1639					
34	614	-128	-1700	1705					
35	632	-142	-1798	1804					
36	656	-162	-1926	1933					
37	704	-170	-2026	2034					
38	762	-186	-2152	2160					
39	808	-213	-2256	2266					
40	848	-271	-2375	2390					

第16－3表　流跡線観測結果（Run 3）

1984年10月16日7時0分 Run 3，放球点W12，設定高度240 m

Point	high (m)	X (m)	Y (m)	Le (m)
1	76	7	1	7
2	141	8	5	9
3	156	11	1	11
4	166	14	-16	21
5	179	25	-26	36
6	191	36	-30	47
7	203	44	-41	60
8	214	49	-48	69
9	228	49	-53	72
10	241	46	-51	68
11	252	31	-50	59
12	264	8	-42	43
13	272	-21	-24	32
14	283	-51	-4	51
15	295	-88	20	90
16	302	-142	52	151
17	309	-184	80	201
18	314	-242	108	265
19	323	-301	139	331
20	331	-363	170	400
21	342	-428	205	475
22	349	-496	241	552
23	358	-571	283	638
24	369	-650	329	728
25	377	-729	378	821
26	385	-812	431	919
27	392	-897	483	1019
28	396	-984	536	1121
29	398	-1068	589	1219
30	400	-1152	642	1319
31	399	-1227	689	1407
32	400	-1301	737	1495
33	403	-1375	785	1583
34	407	-1451	834	1673
35	414	-1525	884	1763
36	421	-1599	937	1853

第16－4表　流跡線観測結果（Run 4）

1984年10月16日8時30分 Run 4，放球点W12，設定高度240 m

カイスウ	high (m)	X (m)	Y (m)	Le (m)
1	74	-1	-13	13
2	140	-6	14	15
3	154	-15	47	50
4	162	-22	86	89
5	162	-38	128	133
6	169	-62	174	184
7	164	-84	214	230
8	161	-109	255	277
9	161	-137	293	324
10	168	-174	331	374
11	178	-216	369	427
12	188	-251	403	475
13	200	-284	451	533
14	207	-318	504	596
15	214	-373	572	683
16	218	-423	643	770
17	216	-472	708	851
18	215	-522	767	928
19	216	-577	834	1015
20	220	-638	904	1107
21	225	-699	982	1205
22	229	-759	1057	1301
23	230	-825	1127	1396
24	229	-895	1191	1490

第 16－5 表　流跡線観測結果（Run 5）

1984 年 10 月 16 日 15 時 3 分 Run 5，放球点 W 23，設定高度 383 m

カイスウ	high (m)	X (m)	Y (m)	Le (m)	カイスウ	high (m)	X (m)	Y (m)	Le (m)	カイスウ	high (m)	X (m)	Y (m)	Le (m)
1	40	-0	-1	1	41	44	-3225	-698	3300	81	182	-5645	-241	5650
					42	58	-3306	-675	3374	82	173	-5691	-248	5696
3	64	-157	-100	186	43	68	-3387	-648	3449	83	170	-5730	-250	5735
4	44	-264	-141	299	44	69	-3469	-616	3523	84	163	-5778	-257	5783
5	20	-354	-184	399	45	67	-3526	-588	3575	85	155	-5832	-260	5838
6	-1	-455	-233	511	46	71	-3574	-560	3617	86	146	-5883	-268	5889
7	-28	-537	-272	602	47	72	-3605	-536	3644	87	133	-5929	-280	5935
8	-47	-617	-315	692	48	79	-3651	-516	3688	88	123	-5973	-283	5979
9	-58	-689	-361	778	49	75	-3696	-516	3732	89	107	-6017	-285	6024
10	-58	-765	-403	865	50	80	-3755	-531	3792	90	97	-6078	-288	6085
11	-58	-847	-432	951	51	88	-3821	-548	3860	91	96	-6137	-280	6143
12	-60	-952	-475	1064	52	112	-3887	-555	3927	92	103	-6202	-267	6208
13	-51	-1026	-487	1135	53	135	-3963	-562	4002	93	110	-6269	-254	6274
14	-59	-1104	-512	1217	54	163	-4036	-551	4073	94	106	-6320	-256	6325
15	-72	-1176	-545	1296	55	194	-4123	-530	4157	95	114	-6371	-259	6377
16	-78	-1235	-582	1366	56	211	-4195	-513	4227	96	113	-6424	-261	6429
17	-104	-1287	-655	1444	57	236	-4290	-502	4320	97	108	-6472	-269	6477
18	-117	-1345	-727	1529	58	257	-4385	-470	4410	98	100	-6508	-270	6514
19	-132	-1438	-775	1633	59	267	-4461	-443	4483	99	100	-6558	-279	6564
20	-142	-1526	-797	1722	60	267	-4528	-409	4547	100	92	-6627	-288	6634
21	-139	-1592	-821	1791	61	271	-4589	-374	4605	101	90	-6673	-302	6680
22	-110	-1654	-855	1862	62	269	-4673	-348	4686	102	85	-6726	-310	6733
23	-70	-1707	-894	1927	63	259	-4756	-333	4768	103	87	-6780	-319	6788
24	-45	-1751	-925	1980	64	245	-4846	-306	4856	104	93	-6836	-328	6844
25	-27	-1839	-948	2069	65	218	-4913	-266	4920	105	96	-6900	-331	6908
26	-8	-1928	-965	2156	66	210	-4984	-231	4990	106	98	-6943	-334	6951
27	4	-2020	-975	2243	67	206	-5050	-212	5055	107	97	-7010	-337	7018
28	9	-2113	-978	2328	68	199	-5111	-179	5114	108	92	-7071	-347	7079
29	4	-2208	-976	2414	69	185	-5158	-171	5161	109	83	-7133	-356	7142
30	-14	-2302	-961	2495	70	175	-5200	-159	5202	110	78	-7181	-359	7190
31	-28	-2393	-939	2570	71	186	-5246	-166	5249	111	75	-7229	-361	7238
32	-31	-2480	-912	2643	72	194	-5277	-167	5280	112	72	-7279	-364	7288
33	-39	-2558	-883	2707	73	197	-5321	-178	5324	113	71	-7346	-374	7356
34	-40	-2640	-848	2773	74	198	-5364	-179	5367	114	66	-7416	-385	7426
35	-46	-2714	-824	2836	75	201	-5399	-190	5402	115	52	-7487	-395	7497
36	-42	-2803	-797	2914	76	202	-5451	-197	5454	116	46	-7560	-406	7571
37	-32	-2875	-773	2977	77	204	-5480	-203	5484	117	40	-7616	-409	7627
38	-3	-2956	-750	3050	78	195	-5518	-215	5522	118	28	-7664	-419	7675
39	20	-3039	-734	3127	79	196	-5561	-222	5565	119	26	-7713	-428	7725
40	32	-3135	-713	3215	80	191	-5612	-234	5617	120	19	-7771	-432	7783

第16－6表　流跡線観測結果（Run 6の1）

1984年10月17日15時0分 Run 6，放球点W19，設定高度255 m

ﾀｲﾑｳ	high (m)	X (m)	Y (m)	Le (m)
1	79	45	-81	93
2	165	116	-197	229
3	186	161	-317	356
4	187	205	-466	509
5	185	251	-615	664
6	172	285	-738	791
7	165	314	-867	922
8	161	340	-983	1040
9	174	373	-1101	1162
10	197	411	-1234	1301
11	225	438	-1348	1418
12	267	453	-1481	1548
13	304	459	-1620	1684
14	322	479	-1764	1828
15	339	489	-1905	1966
16	351	514	-2048	2112
17	364	524	-2199	2261
18	367	535	-2353	2413
19	373	524	-2488	2543
20	380	514	-2644	2693
21	389	494	-2771	2814
22	402	488	-2884	2925

第16－7表　流跡線観測結果（Run 6 の 2）

1984年10月17日15時45分 Run 6，放球点 W19，設定高度 255 m

NO	high (m)	X (m)	Y (m)	Le (m)
1	88	4	-32	33
2	161	27	-107	110
3	176	48	-195	201
4	189	73	-280	289
5	208	104	-343	358
6	235	130	-415	435
7	250	153	-481	505
8	264	181	-548	578
9	267	199	-613	644
10	274	210	-680	712
11	281	226	-753	786
12	281	239	-818	852
13	269	251	-869	905
14	265	267	-926	964
15	264	284	-991	1031
16	270	295	-1042	1083
17	276	320	-1101	1147
18	280	342	-1177	1225
19	283	365	-1245	1297
20	280	375	-1309	1362
21	284	387	-1377	1431
22	282	409	-1444	1501
23	289	438	-1507	1569
24	291	468	-1580	1647
25	290	506	-1656	1731
26	299	550	-1725	1810
27	305	604	-1805	1903
28	312	660	-1865	1978
29	316	723	-1923	2054
30	320	805	-1993	2150
31	328	889	-2055	2239
32	327	973	-2107	2321
33	338	1064	-2163	2411
34	341	1153	-2216	2498
35	358	1250	-2264	2586
36	382	1360	-2308	2679
37	398	1439	-2330	2739
38	408	1509	-2342	2786

第16－8表　流跡線観測結果（Run 7）

1984年10月18日8時0分 Run 7，放球点W14，設定高度230 m

№420	high (m)	X (m)	Y (m)	Le (m)	№420	high (m)	X (m)	Y (m)	Le (m)	№420	high (m)	X (m)	Y (m)	Le (m)
1	70	11	1	11	41	327	-672	-1249	1418	81	323	-1074	-3182	3358
2	132	-0	15	15	42	326	-684	-1309	1476	82	325	-1092	-3216	3396
3	141	-15	28	32	43	325	-694	-1374	1539	83	330	-1108	-3255	3439
4	148	-30	23	38	44	323	-702	-1439	1601	84	341	-1125	-3296	3483
5	156	-52	10	53	45	317	-710	-1502	1661	85	351	-1134	-3331	3518
6	163	-70	2	70	46	318	-718	-1561	1718	86	355	-1145	-3362	3552
7	171	-87	-7	88	47	325	-726	-1616	1772	87	356	-1156	-3394	3586
8	179	-107	-19	109	48	332	-746	-1675	1833	88	353	-1170	-3418	3613
9	183	-131	-37	136	49	339	-762	-1737	1897	89	355	-1189	-3434	3634
10	187	-153	-57	164	50	336	-777	-1786	1947	90	351	-1205	-3459	3663
11	191	-168	-74	184	51	330	-792	-1839	2002	91	349	-1230	-3493	3704
12	195	-185	-90	205	52	321	-803	-1892	2055	92	339	-1260	-3519	3738
13	200	-200	-109	228	53	315	-807	-1949	2110	93	328	-1296	-3531	3762
14	205	-214	-130	250	54	317	-816	-2019	2178	94	317	-1332	-3544	3786
15	210	-224	-164	278	55	318	-825	-2073	2231	95	317	-1360	-3542	3794
16	216	-241	-202	314	56	325	-830	-2140	2296	96	320	-1393	-3564	3827
17	221	-257	-240	352	57	329	-836	-2189	2344	97	324	-1425	-3599	3870
18	227	-277	-282	395	58	333	-840	-2246	2398	98	327	-1444	-3629	3906
19	235	-295	-319	435	59	339	-843	-2305	2454	99	329	-1464	-3661	3943
20	242	-315	-357	478	60	339	-848	-2342	2490	100	328	-1485	-3693	3980
21	250	-330	-397	516	61	334	-857	-2394	2542	101	331	-1522	-3720	4020
22	259	-345	-435	555	62	332	-868	-2445	2595	102	340	-1559	-3755	4066
23	269	-362	-472	595	63	334	-876	-2494	2644	103	343	-1603	-3766	4093
24	278	-383	-509	637	64	334	-881	-2551	2699	104	338	-1644	-3791	4132
25	288	-404	-546	679	65	330	-888	-2593	2741	105	326	-1675	-3797	4150
26	299	-422	-578	716	66	328	-895	-2637	2785	106	321	-1704	-3810	4173
27	308	-439	-605	747	67	328	-907	-2688	2837	107	316	-1734	-3823	4197
28	314	-457	-631	779	68	331	-910	-2728	2876	108	323	-1764	-3836	4222
29	317	-474	-660	813	69	331	-915	-2766	2914	109	334	-1795	-3850	4248
30	319	-492	-693	850	70	329	-921	-2802	2950	110	345	-1823	-3891	4297
31	321	-509	-729	889	71	329	-921	-2836	2982	111	345	-1823	-3891	4297
32	321	-524	-771	933	72	332	-930	-2870	3017	112	344	-1850	-3949	4360
33	321	-542	-816	980	73	331	-940	-2920	3068	113	338	-1879	-3994	4414
34	317	-561	-867	1033	74	331	-955	-2965	3115	114	331	-1853	-3920	4336
35	311	-577	-909	1077	75	331	-971	-3008	3161	115	331	-1853	-3920	4336
36	312	-593	-956	1124	76	335	-987	-3036	3193	116	337	-1881	-3979	4401
37	316	-609	-1010	1179	77	333	-1004	-3062	3223	117	337	-1881	-3979	4401
38	318	-625	-1066	1236	78	330	-1018	-3097	3260	118	344	-1908	-4055	4481
39	323	-641	-1123	1293	79	327	-1040	-3116	3285	119	344	-1908	-4055	4481
40	324	-657	-1180	1351	80	324	-1058	-3145	3318	120	344	-1908	-4055	4481

第16－9表　流跡線観測結果（Run 8）

1984年10月18日13時0分 Run 8，放球点W12，設定高度240 m

NO.	high (m)	X (m)	Y (m)	Le (m)
1	123	-113	10	114
2	262	-218	38	221
3	289	-292	-8	292
4	297	-376	-12	376
5	315	-469	-8	469
6	316	-538	-18	538
7	327	-633	-13	633
8	299	-720	28	721
9	277	-815	93	820
10	281	-916	157	929
11	308	-1023	199	1042
12	348	-1139	227	1162
13	354	-1247	285	1279
14	405	-1363	322	1401
15	458	-1453	350	1494
16	527	-1561	356	1601
17	585	-1640	359	1679
18	650	-1738	370	1777
19	713	-1806	381	1845
20	788	-1890	406	1933
21	858	-1974	434	2021
22	924	-2053	473	2107
23	976	-2126	507	2186
24	1017	-2194	531	2258
25	1045	-2273	546	2338
26	1078	-2372	565	2438
27	1092	-2460	581	2528
28	1097	-2562	596	2630
29	1083	-2657	608	2725
30	1075	-2753	615	2821
31	1050	-2859	617	2925

第16－10表　流跡線観測結果（Run 9）

1984年10月18日16時0分 Run 9，放球点W12，設定高度240 m

NO	high (m)	X (m)	Y (m)	Le (m)
1	85	-86	15	87
2	155	-175	18	176
3	166	-247	85	262
4	174	-323	121	344
5	183	-398	155	427
6	195	-481	191	518
7	201	-551	230	597
8	216	-620	275	678
9	242	-694	315	762
10	257	-759	356	838
11	272	-835	410	930
12	287	-903	461	1014
13	302	-976	508	1101
14	317	-1050	548	1184
15	333	-1127	588	1271
16	342	-1207	624	1359
17	352	-1302	670	1464
18	362	-1395	714	1567
19	374	-1495	748	1671

第16－11表　流跡線観測結果（Run 10）

1984年10月19日10時37分 Run 10，放球点W21，設定高度225 m

NO	high (m)	X (m)	Y (m)	Le (m)
1	68	-64	-54	83
2	152	-183	-177	254
3	160	-333	-325	465
4	172	-482	-464	670
5	171	-615	-581	846
6	148	-754	-718	1041
7	115	-868	-862	1223

第17表　特別気象観測一覧表

項　　目	地点数	観測期間	観測時間	備　　考
地上風	7	10月25日 11月25日	連　　続	5～10m ポール
パイロットバルーン	6	11月 6日 11月10日	3日間：9, 11, 13, 15, 17時 2日間：7, 8, 9, 11, 13, 15, 17, 18, 19, 20時 上記のほか，トレーサ実験時	地上1500mまで。全地点ダブルセオドライト
低層ゾンデ及びレーボール	3			地上1500mまで。 風，気温
係留ゾンデ	1			地上300mまで。 風，気温，湿度
地上気象	2		日中毎正時	気温，湿度 地表面温度
地上気温	3		連　　続	通風白金抵抗温度計
超音波式風向風速	2			3次元風速 〃　風速変動量
流跡線	1		トレーサ実験中各1回	設定高度：放球点の地上約200m
音波レーダ	3	2台：11月5日～12月5日 1台：11月7日～11月10日	連　　続	風向・風速 風速変動量
RASS	1	11月6日～11月10日		風向・風速 気温

第18表　地上風観測点位置

地点名	地点記号	緯　度	経　度	標高（ポール，地上高）
観測本部	W 1	36.2040 °N	140.0810 °E	25 （5） m
足尾山	W 2	36.2769	140.1510	628 （3）
柿　岡	W 3	36.2311	140.1849	45 （5）
本　郷	W 4	36.1437	140.1783	30 （5）
新　治	W 8	36.3295	140.0325	35 （5）
須津賀	W 10	36.2667	140.0751	37 （5）
媼ケ峰	W 23	36.2033	140.1283	373 （5）
筑波山頂（男体山）	W 24	36.2224	140.1010	868 （17）

第19表　地上気象観測点位置

項　目	地点記号	緯　度	経　度	標高
地上気象	W 1	（第18表参照）		m
〃	W 13	36.2767	140.1200	50
地上気温	W 1	（第18表参照）		
〃	W 20	36.2599	140.1024	55
〃	W 25	36.2150	140.1233	530
変動風速（超音波）	W 12	36.2183	140.1467	40
〃	W 26	36.2150	140.1233	550

第20表　上層気象観測点位置

項　目	地点番号	緯　度	経　度	標高
測風気球放球点	W 14	36.2283 °N	140.0683 °E	30 m
	W 15	36.2250	140.1667	25
	W 16	36.2050	140.1283	385
	W 17	36.1750	140.1067	30
	W 18	36.2383	140.0417	25
	W 19	36.2617	140.0950	55
低層ゾンデ，レーボール放球点	W 1	（第18表）		
	W 12	（第19表）		
	W 13	（第19表）		
係留ゾンデ	W 25	（第19表）		
音波レーダ	W 20	（第19表）		
	W 21	36.2254	140.1625	25
	W 27	36.1750	140.1067	30
RASS	W 22	36.2014	140.0786	20
定容積気球放球点	W 12（R－1，R－4）	（本表上記）		
	W 14（R－3，R－5）			
	W 15（R－7，R－8，R－9）			
	W 17（R－2，R－6）			

第21表　空気採取（サンプリング）地点位置
（地点番号1～68は，第2－3表参照）

地点番号	緯度 °N	経度 °E	標高 m
S69	36.2220	140.0978	750
S70	36.1677	140.1722	280
S71	36.1848	140.0827	18
S72	36.1762	140.0817	15
S73	36.1762	140.0750	15
S74	36.1779	140.0650	15
S75	36.1767	140.0535	25
S76	36.1712	140.0923	15
S77	36.1679	140.1058	25
S78	36.1717	140.1055	20
S79	36.1822	140.1182	90
S80	36.1822	140.1280	180
S81	36.2772	140.1200	40
S82	36.2847	140.1100	40
S83	36.2600	140.1366	490
S84	36.2687	140.1438	505
S85	36.2737	140.1485	530
S86	36.2173	140.0563	25
S87	36.2167	140.0470	31
S88	36.2100	140.1008	250

第22表　トレーサ放出点の位置

(地上放出)

地点名	緯度 °N	経度 °E	標高 m	実験ラン（トレーサ）*
G 1	36.2717	140.1183	55	R 4 (S)
G 2	36.2317	140.1550	40	R 1 (C), R 3 (C), R 4 (C)
G 3	36.2183	140.1450	45	R 1 (S), R 7 (C), R 8 (C), R 9 (C)
G 6	36.1917	140.1083	30	R 6 (C)
G 7	36.1917	140.0933	22	R 2 (C)
G 8	36.2000	140.0717	20	R 2 (S)
G 9	36.2283	140.0683	30	R 3 (S), R 5 (C)
G 11	36.2600	140.0950	70	R 9 (S)

(ヘリコプター放出)**

W	36.2317	140.0633	25	R 5 (S)
SE	36.1967	140.1567	100	R 6 (S)
E	36.2200	140.1467	35	R 8 (S)
G 5	36.1983	140.1267	250	R 7 (S)

*）R 4 は Run 4，（S）は SF_6，（C）は $CBrF_3$ の意味

**）ヘリコプター放出の標高は，放出点直下の地面の標高であり，放出はこの地上 200 m の高さで行われた。

第23表　SF_6 と $CBrF_3$ の放出量

RUN No.	SF_6（地上放出）		SF_6（ヘリコプター放出）		$CBrF_3$（地上放出）	
	放出時間（min）	放出量（kg／hr）	放出時間（min）	放出量（kg／hr）	放出時間（min）	放出量（kg／hr）
1	90	30.1	—	—	90	31.4
2	90	28.9	—	—	90	30.1
3	90	30.0	—	—	90	30.9
4	90	28.3	—	—	90	30.8
5	—	—	30	19.0	30	32.8
6	—	—	30	(16.4)	30	32.8
7	—	—	30	5.6	30	33.2
8	—	—	30	15.6	30	30.6
9	90	27.5	—	—	90	31.6

（注）ヘリコプターの放出量は放出装置内の残量（0.4 Kg）を引いた純放出量
RUN 6のヘリコプター放出は，SWで1500～1502の間一時放出し，その後SEに移動して1508～1530の間放出した。この時，電源の異常があり1530～1535の間も放出したもよう。
RUN 7のヘリコプター放出は，視界不良のため放出開始が遅れた。また，RUN 6と同様の電源異常があったため放出は0910～0925の間となった。

第 24 表　使用トレーサに対するバックグランド濃度

バックグランド

地上捕集地点番号	地上濃度	
	SF_6 (ppt)	$CBrF_3$ (ppt)
S－2	≦3	≦3
4	≦3	≦3
6	4	≦3
8	≦3	≦3
10	6	≦3
12	6	≦3
14	4	≦3
16	≦3	≦3
18	8	≦3
20	≦3	≦3
22	8	≦3
24	≦3	≦3
26	4	≦3
28	≦3	≦3
30	≦3	≦3
32	≦3	≦3
34	7	≦3
36	7	≦3
38	5	≦3
40	7	≦3
42	4	≦3
44	≦3	≦3
46	4	≦3
48	≦3	≦3
50	≦3	≦3
52	≦3	≦3
54	6	≦3
56	≦3	≦3
58	5	≦3
60	≦3	≦3
62	4	≦3
64	5	≦3
66	≦3	≦3
68	8	≦3
72	≦3	≦3
74	≦3	≦3
76	≦3	≦3
78	4	≦3
82	4	≦3
84	≦3	≦3
86	≦3	≦3

第25－1表　地上濃度

RUN 1 地上捕集地点番号	地上濃度 SF6 (ppt)	地上濃度 CBrF3 (ppt)	RUN 2 地上捕集地点番号	地上濃度 SF6 (ppt)	地上濃度 CBrF3 (ppt)
S- 1	6	≦3	S- 1	1900	4
2	8	≦3	2	5	≦3
3	≦3	≦3	3	4	≦3
4	6	≦3	4	≦3	≦3
5	270	29	5	4	≦3
6	560	120	6	4	≦3
7	270	450	7	6	≦3
8	220	640	8	5	≦3
11	4	6	11	6	≦3
25	5	≦3	25	8	≦3
29	4	≦3	29	83	2500
30	12	≦3	30	55	≦3
32	120	≦3	32	160	≦3
34	27	≦3	34	5	≦3
35	190	≦3	35	6	≦3
36	220	≦3	36	5	≦3
37	480	180	37	5	≦3
38	710	180	38	4	≦3
39	240	690	39	≦3	≦3
41	460	≦3	41	5	≦3
44	1200	410	44	4	≦3
45	910	32	45	6	≦3
47	530	≦3	47	39	92
48	570	≦3	48	450	420
49	310	≦3	49	950	690
50	5	≦3	50	200	610
53	130	≦3	53	560	920
54	180	≦3	54	840	610
56	160	≦3	56	*	*
57	100	≦3	57	890	≦3
60	13	≦3	60	160	8
61	8	≦3	61	4	≦3
62	≦3	≦3	62	9	≦3
66- 1	12	≦3	66- 1	4	4
66- 2	12	≦3	66- 2	6	7
67	180	≦3	67	6	≦3
68	8	≦3	68	9	*
71	13	≦3	71	11	≦3
76	6	≦3	76	5	≦3
78	*	*	78	5	≦3
79	*	*	79	5	≦3
80	5	≦3	80	7	≦3

(注1)　≦3　は濃度　3ppt以下
(注2)　*　は検体量不足のため分析不可能

第25－2表　地上濃度

RUN 3 地上捕集地点番号	地上濃度 SF6 (ppt)	地上濃度 CBrF3 (ppt)	RUN 4 地上捕集地点番号	地上濃度 SF6 (ppt)	地上濃度 CBrF3 (ppt)
S- 1	10	5100	S- 1	5	5
3	11	4	3	17	4
9	320	≦3	9	8	≦3
10	12	≦3	10	≦3	≦3
11	11	≦3	11	9	≦3
12	10	≦3	12	8	≦3
14	6	≦3	14	5	≦3
16	6	≦3	16	13	6800
18	8	4	18	16	2500
19	7	≦3	19	5	4
21	6	≦3	21	24	5
24	9	≦3	24	10	4
28	19	6	28	7	14
29	10	11	29	≦3	4
30	5	9	30	6	≦3
33	11	13	33	4	≦3
34	12	310	34	4	≦3
36	2300	25	36	4	≦3
37	1300	≦3	37	9	5
38	960	≦3	38	≦3	≦3
39	280	≦3	39	5	≦3
41	≦3	≦3	41	≦3	≦3
44	11	≦3	44	≦3	≦3
46	6	≦3	46	6	≦3
47	6	≦3	47	4	≦3
48	5	≦3	48	4	≦3
49	10	≦3	49	≦3	6
51	9	≦3	51	≦3	≦3
55	22	90	55	5	≦3
56	8	380	56	8	≦3
59	8	7900	59	≦3	≦3
61	8	2500	61	4	4
64	5	≦3	64	≦3	≦3
65	5	≦3	65	≦3	≦3
66- 1	≦3	≦3	66- 1	≦3	≦3
66- 2	9	≦3	66- 2	≦3	≦3
72	11	≦3	72	15	12
78	10	≦3	78	7	6
80	8	≦3	80	*	*
82	170	≦3	82	36000	≦3
83	6	≦3	83	≦3	≦3
85	7	≦3	85	4	≦3

（注1）　≦3　は濃度　3ppt以下
（注2）　*　は検体量不足のため分析不可能

第25－3表　地上濃度

RUN 5 地上捕集地点番号	地上濃度 SF6 (ppt)	地上濃度 CBrF3 (ppt)	RUN 6 地上捕集地点番号	地上濃度 SF6 (ppt)	地上濃度 CBrF3 (ppt)
S- 1	10	10	S- 1	4	14
3	100	510	3	6	11
9	4	≦3	9	9	4
10	5	≦3	10	23	≦3
11	*	*	11	35	4
12	5	≦3	12	27	4
14	12	≦3	14	6	4
16	4	≦3	16	6	4
18	6	≦3	18	*	*
19	5	≦3	19	6	4
21	≦3	≦3	21	5	4
24	6	≦3	24	≦3	4
28	9	≦3	28	5	4
29	10	≦3	29	*	*
30	5	≦3	30	6	≦3
33	*	*	33	6	10
34	4	≦3	34	9	10
36	4	*	36	9	18
37	≦3	≦3	37	≦3	63
38	≦3	6	38	4	43
39	5	5	39	17	89
41	4	≦3	41	7	230
44	5	≦3	44	7	≦3
46	≦3	≦3	46	≦3	9
47	4	≦3	47	4	22
48	≦3	≦3	48	6	5
49	7	≦3	49	6	4
51	10	≦3	51	6	4
55	≦3	≦3	55	5	35
56	7	≦3	56	5	210
59	7	≦3	59	5	35
61	6	≦3	61	4	21
64	4	≦3	64	10	26
65	4	≦3	65	6	54
66- 1	4	≦3	66- 1	27	150
66- 2	4	≦3	66- 2	16	150
72	9	13	72	4	4
78	8	≦3	78	≦3	4
80	6	≦3	80	4	≦3
82	5	≦3	82	7	4
83	≦3	≦3	83	8	4
85	7	≦3	85	7	*

（注1）　≦3　は濃度　3ppt以下
（注2）　*　は検体量不足のため分析不可能

第25－4表　地上濃度

RUN 7			RUN 8		
地上捕集地点番号	地上濃度 SF6 (ppt)	地上濃度 CBrF3 (ppt)	地上捕集地点番号	地上濃度 SF6 (ppt)	地上濃度 CBrF3 (ppt)
S－ 1	4	360	S－ 1	4	110
2	5	≦3	2	5	11
3	≦3	≦3	3	4	11
4	≦3	≦3	4	4	15
5	≦3	6	5	6	11
6	6	38	6	4	8
7	≦3	20	7	4	5
8	≦3	48	8	≦3	7
11	≦3	≦3	11	6	≦3
25	≦3	≦3	25	5	≦3
29	≦3	≦3	29	*	*
30	5	12	30	4	10
32	—	—	32	4	10
34	5	6	34	*	*
35	≦3	25	35	5	8
36	5	43	36	5	8
37	≦3	140	37	6	10
38	*	*	38	5	5
39	*	*	39	5	≦3
41	≦3	130	41	5	5
44	≦3	350	44	6	14
45	8	620	45	21	14
47	—	—	47	25	28
48	≦3	150	48	73	32
49	—	—	49	550	800
50	—	—	50	970	56
53	≦3	73	53	120	95
54	4	79	54	140	96
56	≦3	75	56	140	29
57	6	25	57	≦3	6
60	6	8	60	5	4
61	4	≦3	61	5	5
62	4	≦3	62	12	10
66－1	≦3	≦3	66－1	5	≦3
66－2	≦3	4	66－2	*	*
67	≦3	33	67	10	≦3
68	≦3	≦3	68	5	≦3
71	≦3	4	71	≦3	22
76	≦3	4	76	≦3	7
78	≦3	≦3	78	≦3	5
79	≦3	≦3	79	≦3	5
80	5	≦3	80	5	≦3

(注1)　≦3　は濃度　3ppt以下
(注2)　*　は検体値不足のため分析不可能
(注3)　—　は欠測

第25－5表　地上濃度

R U N 9

地上捕集地点番号	地上濃度 SF6 (ppt)	地上濃度 CBrF3 (ppt)
S－ 1	≦3	5
2	5	5
3	4	5
4	4	5
5	≦3	4
6	≦3	4
7	10	4
8	13000000	＝
11	20	4
25	15	130
29	≦3	17
30	≦3	6
32	≦3	5
34	4	4
35	*	*
36	9	5
37	4	5
38	23	7
39	260	6
41	8	4
44	6	6
45	4	7
47	120	170
48	57	260
49	9	*
50	12	43
53	5	25
54	8	21
56	12	17
57	≦3	9
60	6	≦3
61	≦3	4
62	≦3	4
66－1	21	≦3
66－2	≦3	≦3
67	≦3	≦3
68	≦3	6
71	6	4
76	6	7
78	≦3	7
79	≦3	6
80	≦3	11

(注1)　≦3　は濃度　3ppt以下
(注2)　*　は検体量不足のため分析不可能
(注3)　＝　はSF6 高濃度のため分析不可能

第26－1表　鉛直濃度

R U N 1 (S52)

鉛直捕集高度 (m)	鉛直濃度 SF6 (ppt)	鉛直濃度 CBrF3 (ppt)
30 (上)	280	≦3
60 (上)	360	≦3
90 (上)	88	≦3
120 (上)	12	≦3
150 (上)	*	*
180 (上)	39	≦3
210 (上)	36	≦3
240 (上)	38	≦3
270 (上)	—	—
300 (上)	*	*
30 (下)	190	≦3
60 (下)	71	≦3
90 (下)	33	≦3
120 (下)	250	≦3
150 (下)	71	13
180 (下)	10	≦3
210 (下)	16	≦3
240 (下)	32	≦3
270 (下)	23	≦3
300 (下)	97	≦3

R U N 2 (S88)

鉛直捕集高度 (m)	鉛直濃度 SF6 (ppt)	鉛直濃度 CBrF3 (ppt)
30 (上)	500	≦3
60 (上)	470	≦3
90 (上)	350	≦3
120 (上)	160	≦3
150 (上)	74	≦3
180 (上)	55	4
210 (上)	35	≦3
240 (上)	16	≦3
270 (上)	11	4
300 (上)	8	≦3
30 (下)	500	≦3
60 (下)	500	≦3
90 (下)	330	≦3
120 (下)	160	≦3
150 (下)	79	4
180 (下)	66	*
210 (下)	33	≦3
240 (下)	18	≦3
270 (下)	27	*
300 (下)	8	≦3

(注1)　*　は検体量不足のため分析不可能
(注2)　——　は欠測
(注3)　鉛直捕集高度に付した　(上)　(下)　は、その高度で25～50cmの高度差をつけて上下2個捕集したことを示す。

R U N 3 (S33)

鉛直捕集高度 (m)	鉛直濃度 SF6 (ppt)	鉛直濃度 CBrF3 (ppt)
30 (上)	*	*
60 (上)	17	62
90 (上)	13	110
120 (上)	11	170
150 (上)	11	320
180 (上)	12	550
210 (上)	10	1200
240 (上)	12	1200
270 (上)	15	630
300 (上)	33	170
30 (下)	*	*
60 (下)	11	77
90 (下)	14	100
120 (下)	11	220
150 (下)	11	390
180 (下)	*	*
210 (下)	13	1200
240 (下)	12	1400
270 (下)	19	680
300 (下)	*	*

R U N 4 (S52)

鉛直捕集高度 (m)	鉛直濃度 SF6 (ppt)	鉛直濃度 CBrF3 (ppt)
30 (上)	8	7
60 (上)	6	9
90 (上)	6	5
120 (上)	7	7
150 (上)	6	8
180 (上)	6	6
210 (上)	7	6
240 (上)	8	10
270 (上)	*	*
300 (上)	6	9
30 (下)	5	5
60 (下)	7	6
90 (下)	6	5
120 (下)	4	5
150 (下)	6	6
180 (下)	6	4
210 (下)	5	6
240 (下)	6	7
270 (下)	4	5
300 (下)	*	*

(注1)　*　は検体量不足のため分析不可能
(注2)　——　は欠測
(注3)　鉛直捕集高度に付した　(上)　(下)　は、その高度で25～50cmの高度差をつけて上下2個捕集したことを示す。

第26－2表　鉛直濃度

RUN 5 (S33)

鉛直捕集高度 (m)	鉛直濃度 SF6 (ppt)	鉛直濃度 CBrF3 (ppt)
30 (上)	≦3	6
60 (上)	6	5
90 (上)	5	3
120 (上)	≦3	≦3
150 (上)	10	4
180 (上)	6	≦3
210 (上)	5	≦3
240 (上)	4	≦3
270 (上)	≦3	5
300 (上)	5	≦3
30 (下)	≦3	≦3
60 (下)	12	5
90 (下)	*	*
120 (下)	≦3	≦3
150 (下)	7	5
180 (下)	9	5
210 (下)	5	≦3
240 (下)	9	≦3
270 (下)	≦3	5
300 (下)	9	≦3

RUN 6 (S88)

鉛直捕集高度 (m)	鉛直濃度 SF6 (ppt)	鉛直濃度 CBrF3 (ppt)
30 (上)	7	34
60 (上)	6	24
90 (上)	5	16
120 (上)	5	12
150 (上)	6	6
180 (上)	5	6
210 (上)	*	*
240 (上)	6	5
270 (上)	5	4
300 (上)	5	6
30 (下)	6	39
60 (下)	*	*
90 (下)	5	15
120 (下)	6	12
150 (下)	5	8
180 (下)	6	6
210 (下)	6	6
240 (下)	8	9
270 (下)	5	4
300 (下)	4	4

(注1)　＊ は検体量不足のため分析不可能
(注2)　── は欠測
(注3)　鉛直捕集高度にけした　(上)　(下)　は、その高度で25～50cmの高度差をつけて上下2個捕集したことを示す。

RUN 7 ((S52)

鉛直捕集高度 (m)	鉛直濃度 SF6 (ppt)	鉛直濃度 CBrF3 (ppt)
30 (上)	≦3	130
60 (上)	≦3	81
90 (上)	≦3	78
120 (上)	*	*
150 (上)	5	23
180 (上)		
210 (上)		
240 (上)		
270 (上)		
300 (上)		
30 (下)	≦3	120
60 (下)	≦3	84
90 (下)	≦3	80
120 (下)	5	44
150 (下)	≦3	30
180 (下)		
210 (下)		
240 (下)		
270 (下)		
300 (下)		

RUN 8 (S52)

鉛直捕集高度 (m)	鉛直濃度 SF6 (ppt)	鉛直濃度 CBrF3 (ppt)
30 (上)	250	380
60 (上)	260	330
90 (上)	*	*
120 (上)	140	74
150 (上)	110	*
180 (上)	67	24
210 (上)	41	13
240 (上)		
270 (上)		
300 (上)		
30 (下)	*	*
60 (下)	270	300
90 (下)	*	*
120 (下)	170	76
150 (下)	110	46
180 (下)	70	27
210 (下)	43	12
240 (下)		
270 (下)		
300 (下)		

(注1)　＊ は検体量不足のため分析不可能
(注2)　── は欠測
(注3)　鉛直捕集高度にけした　(上)　(下)　は、その高度で25～50cmの　高度差をつけて上下2個捕集したことを示す。

第26－3表　鉛直濃度

R U N 9 (S52)

鉛直捕集高度（m）	鉛直濃度 SF6 (ppt)	鉛直濃度 CBrF3 (ppt)
30 (上)	6	14
60 (上)	9	18
90 (上)	17	25
120 (上)	6	16
150 (上)	6	16
180 (上)	16	24
210 (上)	5	10
240 (上)	6	20
270 (上)	9	22
300 (上)	*	*
30 (下)	13	23
60 (下)	4	18
90 (下)	10	18
120 (下)	6	15
150 (下)	17	25
180 (下)	9	19
210 (下)	11	19
240 (下)	*	*
270 (下)	*	*
300 (下)	*	*

（注1）　＊　は検体量不足のため分析不可能
（注2）　――　は欠測
（注3）　鉛直捕集高度に付した　（上）　（下）　は、その高度で25～50cmの高度差をつけて上下2個捕集したことを示す。

第27－1表　時間分割濃度

RUN 1

地上捕集地点番号	時分割捕集順	地上濃度 SF6 (ppt)	地上濃度 CBrF3 (ppt)
S- 1	1	≦3	≦3
1	2	11	≦3
1	3	10	≦3
34	1	31	≦3
34	2	31	≦3
34	3	34	≦3
38	1	590	380
38	2	460	93
38	3	410	47
53	1	33	≦3
53	2	130	≦3
53	3	240	≦3

RUN 2

地上捕集地点番号	時分割捕集順	地上濃度 SF6 (ppt)	地上濃度 CBrF3 (ppt)
S- 1	1	3100	≦3
1	2	1100	≦3
1	3	23	9
34	1	330	1600
34	2	950	500
34	3	290	100
38	1	5	≦3
38	2	6	≦3
38	3	6	≦3
53	1	9	≦3
53	2	5	≦3
53	3	5	≦3

(注1)　≦3　は濃度　3ppt以下
(注2)　*　は検体量不足のため分析不可能

RUN 3

地上捕集地点番号	時分割捕集順	地上濃度 SF6 (ppt)	地上濃度 CBrF3 (ppt)
S- 1	1	8	9600
1	2	7	1800
1	3	9	2500
34	1	13	290
34	2	8	550
34	3	11	260
38	1	1500	≦3
38	2	1100	≦3
38	3	930	≦3
48	1	4	≦3
48	2	≦3	≦3
48	3	5	≦3
59	1	10	8700
59	2	≦3	8500
59	3	20	4400

RUN 4

地上捕集地点番号	時分割捕集順	地上濃度 SF6 (ppt)	地上濃度 CBrF3 (ppt)
S- 34	1	4	≦3
34	2	≦3	≦3
34	3	*	*
38	1	≦3	≦3
38	2	7	≦3
38	3	4	≦3
48	1	7	≦3
48	2	6	≦3
48	3	≦3	≦3
59	1	≦3	≦3
59	2	5	6
59	3	5	≦3

(注1)　≦3　は濃度　3ppt以下
(注2)　*　は検体量不足のため分析不可能

第27－2表　時間分割濃度

R U N 5

地上捕集地点番号	時分割捕集順	地上濃度 SF6 (ppt)	地上濃度 CBrF3 (ppt)
S- 34	1	≦3	≦3
34	2	*	*
34	3	6	≦3
34	4	*	*
34	5	4	6
38	1	6	≦3
38	2	9	5
38	3	*	*
38	4	≦3	4
38	5	≦3	8
48	1	5	≦3
48	2	5	≦3
48	3	4	≦3
48	4	4	≦3
48	5	≦3	≦3
59	1	4	≦3
59	2	5	≦3
59	3	5	≦3
59	4	4	5
59	5	7	≦3

R U N 6

地上捕集地点番号	時分割捕集順	地上濃度 SF6 (ppt)	地上濃度 CBrF3 (ppt)
S- 34	1	6	≦3
34	2	*	*
34	3	*	*
34	4	4	5
34	5	*	*
38	1	5	≦3
38	2	6	5
38	3	18	110
38	4	6	60
38	5	≦3	≦3
48	1	7	≦3
48	2	5	≦3
48	3	6	5
48	4	6	4
48	5	5	≦3
59	1	4	≦3
59	2	≦3	≦3
59	3	4	94
59	4	4	43
59	5	≦3	≦3

(注1)　≦3　は濃度　3ppt以下
(注2)　*　は検体量不足のため分析不可能

R U N 7

地上捕集地点番号	時分割捕集順	地上濃度 SF6 (ppt)	地上濃度 CBrF3 (ppt)
S- 1	1	≦3	5
1	2	4	5
1	3	4	4
1	4	4	≦3
1	5	≦3	1100
34	1	≦3	≦3
34	2	*	*
34	3	*	*
34	4	≦3	≦3
34	5	5	4
38	1	≦3	4
38	2	*	*
38	3	≦3	77
38	4	4	520
38	5	≦3	150
53	1	≦3	≦3
53	2	≦3	37
53	3	5	110
53	4	≦3	110
53	5	≦3	14

R U N 8

地上捕集地点番号	時分割捕集順	地上濃度 SF6 (ppt)	地上濃度 CBrF3 (ppt)
S- 1	1	4	1500
1	2	4	18
1	3	≦3	14
1	4	5	15
34	1	7	4
34	2	5	10
34	3	*	*
34	4	*	*
38	1	4	5
38	2	6	6
38	3	7	14
38	4	6	7
53	1	≦3	≦3
53	2	95	19
53	3	260	280
53	4	200	100

(注1)　≦3　は濃度　3ppt以下
(注2)　*　は検体量不足のため分析不可能

第 27－3 表　時間分割濃度

R　U　N　9

地上捕集地点番号	時分割捕集順	地上濃度 SF6 (ppt)	地上濃度 CBrF3 (ppt)
S－34	1	5	4
34	2	27	5
34	3	21	5
38	1	160	7
38	2	15	6
38	3	99	8
53	1	7	35
53	2	7	13
53	3	8	13

（注1）　≦3　は濃度　3ppt以下
（注2）　＊　は検体量不足のため分析不可能

第28表　分析のクロスチェック

試料の分析は（財）日本気象協会とムラタ計測サービスが担当したが、全検体の分析終了時に、標準試料を使用したクロスチェックを行った。既知濃度のＳＦ6 とＣＢｒＦ3 とを含む標準試料を作製し、分析担当者に濃度を知らせずに渡して分析をさせた。作製した標準試料と分析結果を表に示した。なお実際の検体の分析の場合には、共通の標準試料を用いて定量を行った。

標準試料作製濃度

標準試料番号	ＳＦ6 濃度（ｐｐｔ）	ＣＢｒＦ6 濃度（ｐｐｔ）
1	0.0	0.0
2	4240	812
3	10.6	4064
4	212	203
5	10600	0.0
6	0.0	50800
7	848	10.1

ＳＦ6 分析結果　（ｐｐｔ）

番号	標準試料濃度	ムラタ計測分析結果	日本気象協会分析結果
1	0.0	0.7	1.6以下
2	4240	4047.4	4409
3	10.6	6.5	12
4	212	230.1	213
5	10600	8419.6	10876
6	0.0	0.0	1.6以下
7	848	802.0	854

ＣＢｒＦ3 分析結果（ｐｐｔ）

番号	標準試料濃度	ムラタ計測分析結果	日本気象協会分析結果
1	0.0	1.6	3.8
2	812	859.5	828
3	4064	4568.3	4343
4	203	200.5	194.1
5	0.0	―――	1.4
6	50800	―――	56874
7	10.1	12.3	13.0

（注）―――は分析を行なわなかった。

第29－1表　地上気象観測表（その1）

観測日　1985年11月6日　　観測地点　W1

時	気圧 mb	気温 ℃	湿球 ℃	湿度 %	風向 16方位	風速 m／s	雲 NNHhCM CH	天気	視程 Km	天気 日本式	放射温度 ℃	雲の状態（量、形、高さ）
01					C	0.0						
02					C	0.0						
03					WNW	0.8						
04					N W	1.0						
05					ENE	0.6						
06					S E	0.9						
07					ESE	1.2						
08					N W	1.1						
09	1024.0	13.7	13.6	99	WNW	0.7	8862//	61	0.5	●	14.5	10；10St
10	1023.9	13.9	13.7	98	SSE	0.6	8862//	61	0.5	●	14.5	10；10St
11	1022.8	14.7	14.6	99	NNW	0.5	87742/	61	1.0	●	15.5	10；10St，×Ns
12	1021.6	15.6	15.4	98	W	1.1	87732/	21	1.5	◎	17.2	10；10St，×Ns
13	1021.1	15.3	15.1	98	C	0.0	87622/	02	1.5	◎	16.9	10；10St，×Ns
14	1020.3	15.9	15.5	96	C	0.0	87722/	60	1.5	●	17.2	10；10St，×Ns
15	1020.1	17.3	16.8	86	E	1.1	87722/	61	2.5	●	16.4	10；10St，×Ns
16	1019.8	16.4	15.9	95	N	0.8	87722/	21	3.0	◎	15.9	10；10St，×Ns
17	1019.6	15.9	15.6	97	C	0.0	87722/	02	3.0	◎	15.3	10；10St，×Ns
18					NNW	0.8						
19					N	0.9						
20					E	2.1						
21					NNW	1.5						
22					N	1.1						
23					WNW	0.9						
24					N W	1.1						

第29－1表　地上気象観測表（その2）

観測日　1985年11月7日　　観測地点　W1

時	気圧 mb	気温 °C	湿球 °C	湿度 %	風向 16方位	風速 m／s	雲 NNHhCM CH	天気	視程 Km	天気 日本式	放射温度 °C	雲の状態（量、形、高さ）
01					N W	0.8						
02					N	0.7						
03					C	0.0						
04					C	0.0						
05					N	1.2						
06					N W	1.0						
07					ENE	1.4						
08					ENE	3.5						
09	1013.0	17.0	16.8	98	E	3.7	87752／	61	5.0	●	16.9	10；10St，×Ns
10	1013.0	17.9	17.0	92	S E	1.2	87732／	61	5.0	●	17.0	10；10St，×Ns
11	1012.3	16.7	16.3	96	C	0.0	8862／／	61	2.0	●	17.4	10；10St
12	1010.7	17.4	16.9	95	NNW	1.5	86625／	21	2.0	◎	20.7	10；8St，×Ac
13	1010.4	18.7	17.1	85	WSW	1.7	8854／／	02	3.0	◎	20.2	10；10Sc
14	1010.2	18.5	17.0	86	C	0.0	8854／／	02	4.0	◎	20.0	10；10Sc
15	1009.9	18.3	17.0	88	C	0.0	8854／／	02	4.0	◎	18.5	10；10Sc，0Cu
16	1008.2	17.7	16.8	92	NNW	2.0	86752／	21	4.0	◎	17.2	10；8St，×Ns
17	1008.2	17.0	16.4	94	C	0.0	86543／	01	3.0	◎	16.3	10；7Sc，0St，×Ac
18					C	0.0						
19					C	0.0						
20					C	0.0						
21					C	0.0						
22					C	0.0						
23					NNW	0.8						
24					ESE	1.2						

第29－1表　地上気象観測表（その3）

観測日　1985年11月8日　　観測地点　W1

時	気圧 mb	気温 °C	湿球 °C	湿度 %	風向 16方位	風速 m／s	雲 NNHhCM CH	天気	視程 Km	天気 日本式	放射温度 °C	雲の状態（量、形、高さ）
01					C	0.0						
02					C	0.0						
03					C	0.0						
04					C	0.0						
05					C	0.0						
06					WNW	1.1						
07	1005.3	13.8	13.8	100	C	0.0	99////	45	0.1	⊙	14.7	
08	1005.3	14.7	14.2	95	C	0.0	99////	45	0.1	⊙	16.5	
09	1005.2	17.2	15.9	88	C	0.0	611231	28	1.5	◐	21.2	7；0Cu，5Ac，3Ci
10	1004.5	19.1	16.6	78	C	0.0	711559	02	3.0	◎	23.5	10；0Cu，9Ac，0Cc
11	1003.8	19.2	16.0	72	NNE	0.5	625550	02	3.0	◐	25.0	8；3Sc，8Ac
12	1003.0	18.9	17.0	83	WNW	1.8	600950	01	3.0	◐	22.3	8；8Ac
13	1002.2	19.6	17.3	80	N W	0.8	735651	02	2.0	◎	23.2	9；4Sc，5Ac，0Ci
14	1002.0	20.1	17.9	81	N W	0.8	76565／	03	2.0	◎	21.7	10；7Sc，3Ac
15	1002.0	21.6	17.5	67	C	0.0	74253／	80	3.0	●	23.0	10；5Sc，4Cu，×Ac
16	1002.0	20.1	17.1	74	C	0.0	76553／	25	5.0	◎	19.3	10；8Sc，2Ac
17	1002.2	18.6	16.1	78	C	0.0	7755//	02	5.0	◎	17.7	10；10Sc
18	1002.7	17.6	16.0	85	C	0.0	8855//	25	10.0	◎	17.2	10；10Sc
19	1003.2	16.9	15.9	90	C	0.0	8855//	25	10.0	◎	17.0	10；10Sc
20	1003.6	16.5	15.5	90	C	0.0	8874//	61	10.0	●	16.4	10；10Ns
21					C	0.0						
22					C	0.0						
23					C	0.0						
24					C	0.0						

第29－1表　地上気象観測表（その4）

観測日　1985年11月9日　　観測地点　W1

時	気圧 mb	気温 °C	湿球 °C	湿度 %	風向 16方位	風速 m／s	雲 NNHhCM CH	天気	視程 Km	天気 日本式	放射温度 °C	雲の状態（量、形、高さ）
01					C	0.0						
02					C	0.0						
03					C	0.0						
04					C	0.0						
05					C	0.0						
06					C	0.0						
07					C	0.0						
08					C	0.0						
09	1005.5	20.7	16.4	65	C	0.0	111600	02	3.0	○	24.7	0；0Cu
10	1005.2	21.5	16.4	61	SW	0.8	111600	02	5.0	○	27.0	0；0Cu
11	1004.7	22.1	15.4	50	S	0.7	331600	03	10.0	⦶	30.2	4；4Cu
12	1003.8	21.3	14.8	50	NE	1.1	332600	03	10.0	⦶	24.7	4；4Cu
13	1003.2	23.1	14.6	39	W	0.9	222600	01	10.0	⦶	29.7	2；2Cu
14	1003.0	23.7	14.8	37	SE	0.7	221600	02	10.0	⦶	28.2	3；3Cu
15	1003.4	22.5	16.8	57	SE	1.2	331600	03	10.0	⦶	24.0	4；4Cu
16	1003.9	20.1	16.0	66	SE	0.9	111630	01	10.0	○	18.0	0；0Cu，0Ac
17	1004.3	18.3	14.6	67	E	1.6	221630	02	10.0	⦶	15.7	2；1Cu，1Ac
18					E	3.2						
19					E	3.1						
20					E	4.7						
21					ENE	2.2						
22					ENE	3.2						
23					ENE	3.0						
24					E	5.0						

第29－1表　地上気象観測表（その5）

観測日　1985年11月10日　　観測地点　W1

時	気圧 mb	気温 ℃	湿球 ℃	湿度 %	風向 16方位	風速 m／s	雲 NNNhCM CH	天気	視程 Km	天気 日本式	放射温度 ℃	雲の状態（量、形、高さ）
01					N E	2.1						
02					ENE	2.7						
03					ENE	0.8						
04					N E	1.6						
05					WSW	0.9						
06					NNW	1.4						
07	1003.0	14.7	13.0	83	S W	0.8	77543／	02	10.0	◎	14.7	10； 9Sc，×Ac
08	1003.0	14.9	13.4	85	WSW	0.3	77243／	02	10.0	◎	15.2	10；10Cu，×Ac
09	1002.5	17.4	14.6	74	E	2.8	77243／	02	10.0	◎	17.5	10；10Cu，×Ac
10	1002.5	17.9	14.9	73	E	2.0	77243／	02	10.0	◎	19.0	10；10Cu，×Ac
11	1001.7	16.8	14.6	79	N W	1.3	7724／／	03	10.0	◎	17.5	10；10Cu
12	1000.5	17.9	15.1	74	ESE	2.0	77243／	02	10.0	◎	20.2	10；10Cu，×Ac
13	999.7	18.3	15.4	74	S E	0.4	77243／	02	10.0	◎	19.5	10；10Cu，×Ac
14	999.1	17.9	15.6	80	NNW	1.7	7724／／	02	10.0	◎	19.3	10；10Cu
15	999.0	18.7	15.8	74	N	1.9	442500	01	7.0	①	19.3	5；5Cu
16	999.0	17.2	15.3	82	WNW	1.5	111500	01	5.0	○	16.0	0；0Cu
17	999.2	16.3	15.1	88	C	0.0	7755／／	03	3.0	◎	15.3	10；10Sc
18	999.5	15.6	15.0	94	C	0.0	8855／／	02	1.5	◎	16.0	10；10Sc
19	999.5	15.5	14.9	94	C	0.0	8855／／	02	1.5	◎	15.8	10；10Sc
20					E	0.5						
21					C	0.0						
22					SSE	0.7						
23					C	0.0						
24					C	0.0						

第29－2表　地上気象観測表（その1）

観測日　1985年11月6日　　観測地点　W13

時	気圧 mb	気温 °C	湿球 °C	湿度 %	風向 16方位	風速 m／s	雲 NNHhCM CH	天気	視程 Km	天気 日本式	放射温度 °C	雲の状態（量、形、高さ）
01												
02												
03												
04												
05												
06												
07												
08												
09		14.3	13.4	91							14.4	
10		14.0	14.0	100							14.7	
11		14.9	14.8	99							15.8	
12		16.6	16.0	94							19.2	
13	1017.6	16.8	16.2	94							19.2	
14		17.5	16.2	88							19.9	
15	1016.5	17.0	16.0	90							17.3	
16		16.4	15.4	90							16.0	
17	1016.2	15.9	15.2	93							15.0	
18												
19												
20												
21												
22												
23												
24												

第29－2表　地上気象観測表（その2）

観測日　1985年11月7日　　観測地点　W13

時	気圧 mb	気温 ℃	湿球 ℃	湿度 %	風向 16方位	風速 m／s	雲 NNHhCM CH	天気	視程 Km	天気 日本式	放射温度 ℃	雲の状態（量、形、高さ）
01												
02												
03												
04												
05												
06												
07												
08												
09	1009.9	17.4	16.6	92							17.3	
10		17.8	16.8	91							19.0	
11	1009.0	16.4	16.2	98							17.1	
12	1007.5	17.0	16.8	98							18.7	
13		18.8	17.6	89							23.0	
14		18.1	17.1	91							20.2	
15	1006.5	18.2	17.2	91							19.1	
16		17.4	17.0	96							17.3	
17	1005.0	16.8	16.4	96							15.4	
18												
19												
20												
21												
22												
23												
24												

第29－2表　地上気象観測表（その3）

観測日　1985年11月8日　　観測地点　W13

時	気圧 mb	気温 ℃	湿球 ℃	湿度 %	風向 16方位	風速 m／s	雲 NNHhCM CH	天気	視程 Km	天気 日本式	放射温度 ℃	雲の状態（量、形、高さ）
01												
02												
03												
04												
05												
06												
07	1001.8	14.4	14.0	96							14.3	
08	1002.0	15.2	14.8	96							16.1	
09	1001.8	14.6	14.4	98							16.8	
10		16.0	15.3	93							21.4	
11	1000.6	17.6	16.4	89							23.5	
12		17.6	16.4	89							23.8	
13	999.2	19.4	17.8	86							24.8	
14		19.6	17.8	84							22.5	
15	998.8	19.3	18.0	88							21.2	
16		17.6	16.4	89							18.3	
17	999.2	16.8	16.0	92							17.9	
18	999.6	16.6	15.4	88							16.5	
19	999.9	16.0	15.4	94							17.4	
20	1000.5	16.2	15.4	92							16.5	
21												
22												
23												
24												

第29－2表　地上気象観測表（その4）

観測日　1985年11月9日　　観測地点　W13

時	気圧 mb	気温 °C	湿球 °C	湿度 %	風向 16方位	風速 m／s	雲 NNHhCM CH	天気	視程 Km	天気 日本式	放射温度 °C	雲の状態（量、形、高さ）
01												
02												
03												
04												
05												
06												
07												
08												
09	1002.2	18.0	16.4	85							19.5	
10		19.6	16.4	72							24.3	
11	1001.6	19.8	16.8	74							27.7	
12	1000.8	20.8	15.4	57							27.3	
13		22.2	17.4	62							27.3	
14	999.8	21.6	17.0	63							27.2	
15	1000.3	21.4	17.2	66							21.4	
16	1000.6	19.8	16.8	74							18.4	
17	1000.9	17.6	15.2	78							15.4	
18												
19												
20												
21												
22												
23												
24												

第29－2表　地上気象観測表（その5）

観測日　1985年11月10日　　観測地点　W13

時	気圧 mb	気温 °C	湿球 °C	湿度 %	風向 16方位	風速 m／s	雲 NNHhCM CH	天気	視程 Km	天気 日本式	放射温度 °C	雲の状態（量、形、高さ）
01												
02												
03												
04												
05												
06												
07	999.5	14.6	13.2	86							13.6	
08	999.6	15.2	13.6	84							15.3	
09	999.9	15.4	14.4	90							16.9	
10	999.1	16.6	15.2	87							19.6	
11	998.2	16.6	15.8	92							17.8	
12		15.7	15.2	95							18.4	
13	996.5	16.8	16.0	92							22.2	
14	995.8	17.5	15.2	79							19.6	
15	995.8	17.6	15.6	81							18.8	
16	995.8	17.6	15.6	81							17.1	
17	996.0	14.6	14.2	96							14.7	
18	996.3	15.2	14.2	90							14.7	
19	996.2	15.4	14.6	92							15.4	
20												
21												
22												
23												
24												

第30表　地上気温観測記録　　地点＝W1

単位（0.1°C）

	1時	2時	3時	4時	5時	6時	7時	8時	9時	10時	11時	12時	13時	14時	15時	16時	17時	18時	19時	20時	21時	22時	23時	24時
11月 5日											177	189	195	200	192	177	153	155	150	175	155	139	138	138
11月 6日	147	147	137	135	135	135	135	132	135	135	145	156	151	156	165	161	158	153						
11月 7日									173	175	163	169	182	180	180	174	168	159	164	162	161	161	162	150
11月 8日	147	144	144	142	141	135	135	139	158	177	186	184	189	195	207	198	183	174	168	163	159	153	155	156
11月 9日	156	139	127	124	118	114	114	135	189	195	206	209	221	220	218	193	180	173	173	171	168	162	156	153
11月10日	156	153	150	144	144	141	144	145	171	176	165	177	180	174	180	168	159	155	153					
11月11日																								

地点＝W20

単位（0.1°C）

	1時	2時	3時	4時	5時	6時	7時	8時	9時	10時	11時	12時	13時	14時	15時	16時	17時	18時	19時	20時	21時	22時	23時	24時
11月 5日									130	173	183	195	197	197	168	148	136	153	164	159	155	148	144	145
11月 6日	147	152	148	146	144	141	144	147	144	146	153	162	173	174	173	170	165	165	165	170	171	173	165	173
11月 7日	158	155	155	152	154	164	171	185	183	184	170	170	182	186	189	182	171	167	177	170	171	168	168	168
11月 8日	168	166	165	158	145	144	147	153	156	163	174	180	192	195	195	185	169	165	168	166	159	156	158	162
11月 9日	159	147	138	132	130	121	127	150	182	194	213	210	216	202	204	173	177	171	171	170	168	162	156	153
11月10日	153	153	153	150	148	148	149	155	158	163	163	168	172	178	179	165	152	151	154	159	152	147	147	141
11月11日	130	125	126	108	102	108	100	109																

地点＝W25

単位（0.1°C）

	1時	2時	3時	4時	5時	6時	7時	8時	9時	10時	11時	12時	13時	14時	15時	16時	17時	18時	19時	20時	21時	22時	23時	24時
11月 5日									132	132	141	147	147	148	141	136	136	138	132	132	123	123	125	120
11月 6日	123	124	126	132	123	139	121	118	117	115	120	120	117	118	120	115	114	117	118	118	121	121	126	139
11月 7日	136	137	135	133	133	132	129	127	130	132	127	135	136	132	132	144	129	130	131	130	127	130	127	130
11月 8日	126	124	132	139	142	133	123	138	136	148	159	160	164	160	162	155	161	150	144	140	147	144	142	130
11月 9日	135	129	126	127	123	124	118	124	142	148	150	166	154	155	151	143	117	112	111	108	105	99	99	97
11月10日	97	96	94	94	93	94	94	93	96	99	102	108	112	118	123	123	120	121	124	120	112	108	101	100
11月11日	97	96	93	93	87	85	82	81	87															

第 31 表(1)　地上風観測記録　　地点＝W1(1)

	1時	2時	3時	4時	5時	6時	7時	8時	9時	10時	11時	12時	13時	14時	15時	16時	17時	18時	19時	20時	21時	22時	23時	24時
10月25日	NNE	NNE	NNE	NNE	NNE	NNE	N	N	N	NNW	NNW	NNW	N	N	WNW	E	S W	Calm	Calm	Calm	Calm	Calm	Calm	Calm
	(1)	(1)	(1)	(1)	(1)	(1)	(16)	(16)	(16)	(15)	(15)	(15)	(16)	(16)	(13)	(4)	(10)	(17)	(17)	(17)	(17)	(17)	(17)	(17)
	4.5	2.2	3.9	3.8	3.9	3.2	3.7	3.7	1.8	2.2	1.9	2.1	1.7	2.3	1.7	1.5	1.3	0.0	0.0	0.0	0.0	0.0	0.0	0.0
10月26日	Calm	Calm	Calm	Calm	Calm	Calm	Calm	WNW	WNW	E	E	E	S E	E	ENE	ESE	Calm	Calm	Calm	NNW	Calm	NNE	Calm	WNW
	(17)	(17)	(17)	(17)	(17)	(17)	(17)	(13)	(13)	(4)	(4)	(4)	(6)	(4)	(3)	(5)	(17)	(17)	(17)	(15)	(17)	(1)	(17)	(13)
	0.0	0.0	0.0	0.0	0.0	0.0	0.0	1.2	1.8	1.2	1.7	0.9	1.2	1.2	1.5	0.9	0.0	0.0	0.0	1.4	0.0	0.5	0.0	1.7
10月27日	N W	N	WNW	WNW	Calm	Calm	Calm	N W	WNW	N W	N W	N	WSW	W	NNW	N	NNE	NNE	NNE	E	ESE	N E	E	N
	(14)	(16)	(13)	(13)	(17)	(17)	(17)	(14)	(13)	(14)	(14)	(16)	(11)	(12)	(15)	(16)	(1)	(1)	(1)	(4)	(5)	(2)	(4)	(16)
	1.3	0.9	1.4	1.7	0.0	0.0	0.0	1.1	1.4	1.5	1.2	0.9	1.1	0.9	1.0	1.4	2.5	4.0	2.0	0.6	0.5	0.7	1.1	0.7
10月28日	Calm	Calm	Calm	Calm	Calm	Calm	Calm	N	N W	N W	WNW	S W	S W	ESE	S	Calm	Calm	Calm	Calm	Calm	Calm	Calm	Calm	Calm
	(17)	(17)	(17)	(17)	(17)	(17)	(17)	(16)	(14)	(14)	(13)	(10)	(10)	(5)	(8)	(17)	(17)	(17)	(17)	(17)	(17)	(17)	(17)	(17)
	0.0	0.0	0.0	0.0	0.0	0.0	0.0	1.7	1.7	1.3	1.0	0.9	1.6	0.7	0.5	0.0	0.0	0.0	0.0	0.0	0.0	0.0	0.0	0.0
10月29日	Calm	Calm	Calm	Calm	Calm	Calm	N W	N W	WNW	WNW	WNW	W	Calm	Calm	Calm	N W	WNW	N W	Calm	Calm	Calm	S E	NNW	N W
	(17)	(17)	(17)	(17)	(17)	(17)	(14)	(14)	(13)	(13)	(13)	(12)	(17)	(17)	(17)	(14)	(13)	(14)	(17)	(17)	(17)	(6)	(15)	(14)
	0.0	0.0	0.0	0.0	0.0	0.0	1.0	0.9	1.1	1.6	0.7	0.7	0.0	0.0	0.0	0.9	0.8	1.7	0.0	0.0	0.0	0.4	0.3	0.5
10月30日	Calm	Calm	Calm	N W	Calm	Calm	WNW	Calm	N W	N W	WNW	WNW	N W	Calm	Calm	N W	Calm	Calm	ESE	Calm	Calm	Calm	Calm	Calm
	(17)	(17)	(17)	(14)	(17)	(17)	(13)	(17)	(14)	(14)	(13)	(13)	(14)	(17)	(17)	(14)	(17)	(17)	(5)	(17)	(17)	(17)	(17)	(17)
	0.0	0.0	0.0	1.1	0.0	0.0	1.1	0.0	0.8	0.9	0.9	1.1	1.5	0.0	0.0	0.5	0.0	0.0	1.4	0.0	0.0	0.0	0.0	0.0
10月31日	Calm	Calm	Calm	Calm	Calm	Calm	Calm	Calm	WSW	W	W	W	WSW	E	ENE	ENE	E	Calm	Calm	Calm	Calm	Calm	Calm	Calm
	(17)	(17)	(17)	(17)	(17)	(17)	(17)	(17)	(11)	(12)	(12)	(12)	(11)	(4)	(3)	(3)	(4)	(17)	(17)	(17)	(17)	(17)	(17)	(17)
	0.0	0.0	0.0	0.0	0.0	0.0	0.0	0.0	1.1	1.3	1.0	1.5	1.8	2.8	3.5	2.7	2.1	0.0	0.0	0.0	0.0	0.0	0.0	0.0
11月 1日	Calm	Calm	Calm	Calm	Calm	Calm	Calm	N W	Calm	Calm	Calm	Calm	N W	N W	NNW	NNW	NNW	N	S	NNW	NNE	N W	NNW	N
	(17)	(17)	(17)	(17)	(17)	(17)	(17)	(14)	(17)	(17)	(17)	(17)	(14)	(14)	(15)	(15)	(15)	(16)	(8)	(15)	(1)	(14)	(15)	(16)
	0.0	0.0	0.0	0.0	0.0	0.0	0.0	1.2	0.0	0.0	0.0	0.0	0.7	1.0	0.6	0.7	1.5	1.0	0.5	2.1	1.3	1.1	0.8	0.6
11月 2日	Calm	Calm	Calm	Calm	Calm	Calm	WNW	WNW	WNW	NNW	N	N	N	N	N	NNW	N	N	N	NNW	SSE	N	NNE	N
	(17)	(17)	(17)	(17)	(17)	(17)	(13)	(13)	(13)	(15)	(16)	(16)	(16)	(16)	(16)	(15)	(16)	(16)	(16)	(15)	(7)	(16)	(1)	(16)
	0.0	0.0	0.0	0.0	0.0	0.0	1.0	3.3	2.0	2.9	2.9	3.7	2.8	2.8	2.6	2.3	0.8	1.9	2.6	1.5	0.7	3.7	2.6	1.2
11月 3日	N	WNW	Calm	Calm	Calm	Calm	Calm	Calm	S E	S	S	S W	S W	SSE	S E	S E	ENE	SSE	ESE	E	ESE	Calm	S E	S W
	(16)	(13)	(17)	(17)	(17)	(17)	(17)	(17)	(6)	(8)	(8)	(10)	(10)	(7)	(6)	(6)	(3)	(7)	(5)	(4)	(5)	(17)	(6)	(10)
	2.1	1.4	0.0	0.0	0.0	0.0	0.0	0.0	0.6	0.6	0.9	1.5	0.8	0.7	0.8	0.7	0.5	0.6	0.9	0.7	0.9	0.0	0.5	0.7
11月 4日	Calm	Calm	Calm	Calm	Calm	Calm	WNW	WNW	WNW	W	NNW	S W	SSE	SSW	S W	ESE	ESE	E	E	E	E	ESE	S	S E
	(17)	(17)	(17)	(17)	(17)	(17)	(13)	(13)	(13)	(12)	(15)	(10)	(7)	(9)	(10)	(5)	(5)	(4)	(4)	(4)	(4)	(5)	(8)	(6)
	0.0	0.0	0.0	0.0	0.0	0.0	0.9	1.0	1.1	1.0	1.1	1.6	1.7	0.9	0.7	1.6	1.7	1.8	1.8	1.7	1.6	1.6	1.0	0.7
11月 5日	N E	Calm	Calm	Calm	Calm	Calm	Calm	WNW	Calm	WNW	WNW	N W	NNW	W	Calm	Calm	Calm	Calm	Calm	ESE	E	Calm	Calm	Calm
	(2)	(17)	(17)	(17)	(17)	(17)	(17)	(13)	(17)	(13)	(13)	(14)	(15)	(12)	(17)	(17)	(17)	(17)	(17)	(5)	(4)	(17)	(17)	(17)
	0.5	0.0	0.0	0.0	0.0	0.0	0.0	0.9	0.0	1.0	1.3	1.7	1.3	1.4	0.0	0.0	0.0	0.0	0.0	0.5	0.3	0.0	0.0	0.0
11月 6日	Calm	Calm	WNW	N W	ENE	S E	ESE	N W	WNW	SSE	NNW	W	Calm	Calm	E	N	Calm	NNW	N	E	NNW	N	WNW	N W
	(17)	(17)	(13)	(14)	(3)	(6)	(5)	(14)	(13)	(7)	(15)	(12)	(17)	(17)	(4)	(16)	(17)	(15)	(16)	(4)	(15)	(16)	(13)	(14)
	0.0	0.0	0.8	1.0	0.6	0.9	1.2	1.1	0.7	0.6	0.5	1.1	0.0	0.0	1.1	0.8	0.0	0.8	0.9	2.1	1.5	1.1	0.9	1.1
11月 7日	N W	N	Calm	Calm	N	N W	ENE	ENE	E	S E	Calm	NNW	WSW	Calm	Calm	NNW	Calm	Calm	Calm	Calm	Calm	Calm	NNW	ESE
	(14)	(16)	(17)	(17)	(16)	(14)	(3)	(3)	(4)	(6)	(17)	(15)	(11)	(17)	(17)	(15)	(17)	(17)	(17)	(17)	(17)	(17)	(15)	(5)
	0.8	0.7	0.0	0.0	1.2	1.0	1.4	3.5	3.7	1.2	0.0	1.5	1.7	0.0	0.0	2.0	0.0	0.0	0.0	0.0	0.0	0.0	0.8	1.2
11月 8日	Calm	Calm	Calm	Calm	Calm	WNW	Calm	Calm	Calm	Calm	NNE	WNW	N W	N W	Calm	Calm	Calm	Calm	Calm	Calm	Calm	Calm	Calm	Calm
	(17)	(17)	(17)	(17)	(17)	(13)	(17)	(17)	(17)	(17)	(1)	(13)	(14)	(14)	(17)	(17)	(17)	(17)	(17)	(17)	(17)	(17)	(17)	(17)
	0.0	0.0	0.0	0.0	0.0	1.1	0.0	0.0	0.0	0.0	0.5	1.8	0.8	0.8	0.0	0.0	0.0	0.0	0.0	0.0	0.0	0.0	0.0	0.0
11月 9日	Calm	Calm	Calm	Calm	Calm	Calm	Calm	Calm	Calm	S W	S	N E	W	S E	S E	S E	E	E	E	E	ENE	ENE	ENE	E
	(17)	(17)	(17)	(17)	(17)	(17)	(17)	(17)	(17)	(10)	(8)	(2)	(12)	(6)	(6)	(6)	(4)	(4)	(4)	(4)	(3)	(3)	(3)	(4)
	0.0	0.0	0.0	0.0	0.0	0.0	0.0	0.0	0.0	0.8	0.7	1.1	0.9	0.7	1.2	0.9	1.6	3.2	3.1	4.7	2.2	3.2	3.0	5.0

第31表(2)　地上風観測記録　　地点＝W1(2)

	1時	2時	3時	4時	5時	6時	7時	8時	9時	10時	11時	12時	13時	14時	15時	16時	17時	18時	19時	20時	21時	22時	23時	24時
11月10日	NE	ENE	ENE	NE	WSW	NNW	SW	WSW	E	E	NW	ESE	SE	NNW	N	WNW	Calm	Calm	Calm	E	N	SSE	Calm	Calm
	(2)	(3)	(3)	(2)	(11)	(15)	(10)	(11)	(4)	(4)	(14)	(5)	(6)	(15)	(16)	(13)	(17)	(17)	(17)	(4)	(16)	(7)	(17)	(17)
	2.1	2.7	0.8	1.6	0.9	1.4	0.8	0.3	2.8	2.0	1.3	2.0	0.4	1.7	1.9	1.5	0.0	0.0	0.0	0.5	0.3	0.7	0.0	0.0
11月11日	Calm	Calm	Calm	Calm	Calm	Calm	WNW	NW	WNW	ESE	SE	WSW	SSW	SSW	SE	SE	E	ESE	E	NW	Calm	Calm	Calm	Calm
	(17)	(17)	(17)	(17)	(17)	(17)	(13)	(14)	(13)	(5)	(6)	(11)	(9)	(9)	(6)	(6)	(4)	(5)	(4)	(14)	(17)	(17)	(17)	(17)
	0.0	0.0	0.0	0.0	0.0	0.0	1.2	0.5	1.1	0.9	0.8	1.2	1.3	0.7	0.8	0.7	1.3	1.4	1.1	0.9	0.0	0.0	0.0	0.0
11月12日	Calm	SSE	NW	N	W	ESE	Calm	NW	SE	NNW	NW	NW	WNW	WNW	WNW	WNW	N	NNW	N	ENE	Calm	Calm	Calm	Calm
	(17)	(7)	(14)	(16)	(12)	(5)	(17)	(14)	(6)	(15)	(14)	(14)	(13)	(13)	(13)	(13)	(16)	(15)	(16)	(3)	(17)	(17)	(17)	(17)
	0.0	0.9	0.8	0.4	0.5	1.2	0.0	0.3	0.6	1.5	1.4	1.0	3.4	2.9	1.2	2.3	2.3	1.2	0.7	0.9	0.0	0.0	0.0	0.0
11月13日	Calm	Calm	Calm	Calm	Calm	Calm	Calm	Calm	Calm	NW	W	SW	W	WNW	WNW	NNE	SSE	WNW	NW	WNW	S	WNW	NW	N
	(17)	(17)	(17)	(17)	(17)	(17)	(17)	(17)	(17)	(14)	(12)	(10)	(12)	(13)	(13)	(1)	(7)	(13)	(14)	(13)	(8)	(13)	(14)	(16)
	0.0	0.0	0.0	0.0	0.0	0.0	0.0	0.0	0.0	1.3	1.1	1.7	2.2	2.0	1.1	0.8	0.7	1.0	1.2	1.3	1.1	1.2	1.5	2.1
11月14日	NNW	NNW	SSE	Calm	NW	NNW	SE	ESE	W	NNW	W	WSW	SW	WSW	ESE	SE	ESE	E	ESE	Calm	Calm	N	NW	WNW
	(15)	(15)	(7)	(17)	(14)	(15)	(6)	(5)	(12)	(15)	(12)	(11)	(10)	(11)	(5)	(6)	(5)	(4)	(5)	(17)	(17)	(16)	(14)	(13)
	1.7	1.0	0.7	0.0	1.0	0.8	1.0	1.0	1.8	1.0	2.1	1.7	1.4	1.1	1.2	0.9	0.8	1.1	0.9	0.0	0.0	0.6	1.6	1.4
11月15日	NNW	SW	E	Calm	Calm	Calm	NE	ESE	NW	SE	SE	W	W	SW	SW	N	NW	NW	WNW	SW	WNW	W	W	Calm
	(15)	(10)	(4)	(17)	(17)	(17)	(2)	(5)	(14)	(6)	(6)	(12)	(12)	(10)	(10)	(16)	(14)	(14)	(13)	(10)	(13)	(12)	(12)	(17)
	1.3	1.7	1.1	0.0	0.0	0.0	0.8	1.5	1.0	1.0	0.8	1.7	1.8	1.2	1.7	0.3	0.4	0.5	1.1	0.7	1.0	1.1	1.2	0.0
11月16日	Calm	Calm	Calm	Calm	Calm	Calm	Calm	Calm	Calm	NW	NW	S	SE	SSW	ESE	Calm	Calm	Calm	Calm	Calm	Calm	Calm	Calm	Calm
	(17)	(17)	(17)	(17)	(17)	(17)	(17)	(17)	(17)	(14)	(14)	(8)	(6)	(9)	(5)	(17)	(17)	(17)	(17)	(17)	(17)	(17)	(17)	(17)
	0.0	0.0	0.0	0.0	0.0	0.0	0.0	0.0	0.0	1.1	1.2	0.7	1.3	0.6	1.1	0.0	0.0	0.0	0.0	0.0	0.0	0.0	0.0	0.0
11月17日	Calm	Calm	Calm	Calm	Calm	Calm	Calm	Calm	WNW	NW	WNW	ESE	E	NW	NW	Calm	Calm	Calm	Calm	Calm	Calm	SE	Calm	Calm
	(17)	(17)	(17)	(17)	(17)	(17)	(17)	(17)	(13)	(14)	(13)	(5)	(4)	(14)	(14)	(17)	(17)	(17)	(17)	(17)	(17)	(6)	(17)	(17)
	0.0	0.0	0.0	0.0	0.0	0.0	0.0	0.0	1.3	0.4	1.4	2.4	1.3	1.1	3.1	0.0	0.0	0.0	0.0	0.0	0.0	0.5	0.0	0.0
11月18日	Calm	Calm	Calm	Calm	Calm	Calm	Calm	Calm	SW	NW	WNW	WNW	W	W	WNW	W	E	ENE	E	E	NW	NNW	SE	Calm
	(17)	(17)	(17)	(17)	(17)	(17)	(17)	(17)	(10)	(14)	(13)	(13)	(12)	(12)	(13)	(12)	(4)	(3)	(4)	(4)	(14)	(15)	(6)	(17)
	0.0	0.0	0.0	0.0	0.0	0.0	0.0	0.0	1.0	1.4	1.8	3.2	3.0	2.2	1.8	0.4	2.7	2.8	2.0	2.0	1.8	0.9	1.0	0.0
11月19日	NW	Calm	Calm	Calm	Calm	Calm	Calm	N	N	N	NNW	NNW	WNW	WNW	E	E	E	E	E	ESE	WNW	NNW	N	NNE
	(14)	(17)	(17)	(17)	(17)	(17)	(17)	(16)	(16)	(16)	(15)	(15)	(13)	(13)	(4)	(4)	(4)	(4)	(4)	(5)	(13)	(15)	(16)	(1)
	1.0	0.0	0.0	0.0	0.0	0.0	0.0	2.2	2.8	3.5	2.3	2.0	1.7	1.3	1.0	2.8	3.2	2.5	1.7	2.4	1.0	1.9	1.8	2.7
11月20日	WNW	NW	WNW	NW	W	NW	NW	WNW	WNW	WNW	NW	WNW	NW	NW	NW	Calm	Calm	Calm	Calm	WNW	Calm	Calm	Calm	Calm
	(13)	(14)	(13)	(14)	(12)	(14)	(14)	(13)	(13)	(13)	(14)	(13)	(14)	(14)	(14)	(17)	(17)	(17)	(17)	(13)	(17)	(17)	(17)	(17)
	1.6	1.7	1.8	1.4	1.2	1.2	1.1	1.6	1.5	1.7	1.8	1.3	1.5	1.3	1.2	0.0	0.0	0.0	0.0	1.1	0.0	0.0	0.0	0.0
11月21日	Calm	Calm	Calm	Calm	Calm	Calm	Calm	Calm	WNW	NW	WNW	SSW	SE	SE	SE	ESE	ENE	Calm	Calm	Calm	Calm	Calm	Calm	Calm
	(17)	(17)	(17)	(17)	(17)	(17)	(17)	(17)	(13)	(14)	(13)	(9)	(6)	(6)	(6)	(5)	(3)	(17)	(17)	(17)	(17)	(17)	(17)	(17)
	0.0	0.0	0.0	0.0	0.0	0.0	0.0	0.0	1.1	1.2	1.3	1.0	1.0	1.2	0.9	1.1	0.5	0.0	0.0	0.0	0.0	0.0	0.0	0.0
11月22日	Calm	Calm	Calm	Calm	Calm	Calm	Calm	Calm	NW	WNW	WNW	W	SE	SSE	Calm	Calm	Calm	Calm	Calm	Calm	Calm	Calm	Calm	Calm
	(17)	(17)	(17)	(17)	(17)	(17)	(17)	(17)	(14)	(13)	(13)	(12)	(6)	(7)	(17)	(17)	(17)	(17)	(17)	(17)	(17)	(17)	(17)	(17)
	0.0	0.0	0.0	0.0	0.0	0.0	0.0	0.0	1.2	1.1	1.2	0.9	0.8	0.8	0.0	0.0	0.0	0.0	0.0	0.0	0.0	0.0	0.0	0.0
11月23日	Calm	Calm	Calm	Calm	Calm	Calm	NW	Calm	Calm	Calm	SE	SE	ESE	S	Calm	Calm	Calm	Calm	Calm	Calm	Calm	Calm	Calm	Calm
	(17)	(17)	(17)	(17)	(17)	(17)	(14)	(17)	(17)	(17)	(6)	(6)	(5)	(8)	(17)	(17)	(17)	(17)	(17)	(17)	(17)	(17)	(17)	(17)
	0.0	0.0	0.0	0.0	0.0	0.0	1.2	0.0	0.0	0.0	1.0	0.8	1.4	0.7	0.0	0.0	0.0	0.0	0.0	0.0	0.0	0.0	0.0	0.0
11月24日	Calm	Calm	Calm	SW	Calm	NW	NNW	WSW	SW	E	W	NNE	NNW	SW	W	W	SW	NE	Calm	SW	WSW	WNW	NW	N
	(17)	(17)	(17)	(10)	(17)	(14)	(15)	(11)	(10)	(4)	(12)	(1)	(15)	(10)	(12)	(12)	(10)	(2)	(17)	(10)	(11)	(13)	(14)	(16)
	0.0	0.0	0.0	0.3	0.0	1.4	1.2	2.1	0.7	0.8	1.5	1.2	0.3	0.3	1.4	1.1	1.5	0.8	0.0	0.3	0.5	1.7	1.2	0.3
11月25日	NW	NW	NNW	NW	Calm	Calm	Calm	Calm	SE	SW	WSW	W	W	WNW	NW	NW	WNW	NW	WNW	WNW	NW	NNW	NNW	NNW
	(14)	(14)	(15)	(14)	(17)	(17)	(17)	(17)	(6)	(10)	(11)	(12)	(12)	(13)	(14)	(14)	(13)	(14)	(13)	(13)	(14)	(15)	(15)	(15)
	0.7	0.5	1.2	1.0	0.0	0.0	0.0	0.0	0.7	1.4	1.8	2.4	3.2	4.5	2.5	2.6	2.4	1.7	1.8	1.4	0.7	0.9	1.1	1.9

第 31 表(3)　地上風観測記録　　地点＝W2(1)

	1時	2時	3時	4時	5時	6時	7時	8時	9時	10時	11時	12時	13時	14時	15時	16時	17時	18時	19時	20時	21時	22時	23時	24時
10月25日	N W	N W	NNW	N W	NNW	N	N	N	N	N	N W	W	N W	N E	ENE	ENE	NNE	NNE	NNE	NNE	NNE	N E	NNE	N
	(14)	(14)	(15)	(14)	(15)	(16)	(16)	(16)	(16)	(16)	(14)	(12)	(14)	(2)	(3)	(3)	(1)	(1)	(1)	(1)	(1)	(2)	(1)	(16)
	1.0	1.1	1.0	1.5	2.2	2.6	2.5	2.3	0.9	0.9	0.8	0.6	0.5	0.7	1.1	1.0	2.7	1.0	1.5	2.3	1.8	2.4	2.3	0.8
10月26日	N E	N E	N E	N E	N E	ENE	E	E	E	E	E	ESE	N E	ESE	Calm	Calm	ESE	ESE	ESE	ESE	Calm	ESE	ESE	ESE
	(2)	(2)	(2)	(2)	(2)	(3)	(4)	(4)	(4)	(4)	(4)	(5)	(2)	(5)	(17)	(17)	(5)	(5)	(5)	(5)	(17)	(5)	(5)	(5)
	0.7	2.8	1.5	1.1	1.1	1.2	1.8	2.0	1.6	1.0	0.8	0.7	0.7	0.3	0.0	0.0	0.3	0.4	0.7	0.8	0.0	0.9	1.1	1.7
10月27日	ESE	ESE	ESE	ESE	S E	N	N E	N E	N	W	W	W	Calm	Calm	Calm	NNW	NNE	NNE	N	N	N	E	N W	ENE
	(5)	(5)	(5)	(5)	(6)	(16)	(2)	(2)	(16)	(12)	(12)	(12)	(17)	(17)	(17)	(15)	(1)	(1)	(16)	(16)	(16)	(4)	(14)	(3)
	2.0	1.5	1.9	1.0	0.7	1.1	2.3	1.1	1.0	0.6	0.9	0.7	0.0	0.0	0.0	0.5	3.2	4.5	3.9	2.0	2.6	1.0	1.1	1.4
10月28日	ENE	ENE	ENE	ENE	ENE	ENE	ENE	E	E	S E	ESE	S E	Calm	SSW	S	Calm	ESE	ESE	ESE	ESE	ESE	S E	Calm	S W
	(3)	(3)	(3)	(3)	(3)	(3)	(3)	(4)	(4)	(6)	(5)	(6)	(17)	(9)	(8)	(17)	(5)	(5)	(5)	(5)	(5)	(6)	(17)	(10)
	2.5	2.0	1.5	2.1	1.2	1.5	1.1	1.2	0.7	0.7	0.4	0.4	0.0	0.5	0.7	0.0	0.7	1.2	1.3	1.3	0.8	0.8	0.0	1.1
10月29日	Calm	Calm	Calm	Calm	SSE	Calm	Calm	Calm	S E	S	S	S	SSW	S W	SSW	S W	S W	S W	SSW	ESE	E	S W	SSW	WSW
	(17)	(17)	(17)	(17)	(7)	(17)	(17)	(17)	(6)	(8)	(8)	(8)	(9)	(10)	(9)	(10)	(10)	(10)	(9)	(5)	(4)	(10)	(9)	(11)
	0.0	0.0	0.0	0.0	0.9	0.0	0.0	0.0	0.8	0.9	0.9	1.0	2.7	1.1	1.7	3.6	1.8	3.2	1.5	1.0	0.9	1.5	1.0	1.1
10月30日	S	S E	S	WSW	WSW	S W	S W	SSW	S E	ESE	SSE	S	S	SSW	W	W	W	W	N	ENE	ENE	ENE	ENE	ENE
	(8)	(6)	(8)	(11)	(11)	(10)	(10)	(9)	(6)	(5)	(7)	(8)	(8)	(9)	(12)	(12)	(12)	(12)	(16)	(3)	(3)	(3)	(3)	(3)
	1.0	1.0	1.1	1.3	2.1	3.1	3.4	1.5	1.0	1.0	0.9	1.6	1.4	0.9	1.1	1.2	1.1	1.1	0.6	0.5	0.3	2.0	2.9	1.7
10月31日	ENE	ENE	ENE	ENE	ENE	ENE	ENE	ENE	ENE	E	E	E	E	E	E	E	E	ENE	ENE	ENE	ENE	E	ENE	E
	(3)	(3)	(3)	(3)	(3)	(3)	(3)	(3)	(3)	(4)	(4)	(4)	(4)	(4)	(4)	(4)	(4)	(3)	(3)	(3)	(3)	(4)	(3)	(4)
	1.4	1.0	1.5	1.7	1.3	1.0	1.5	1.7	1.1	0.7	1.1	1.2	0.8	0.9	2.0	2.0	2.2	1.3	1.1	1.5	2.1	2.7	1.2	3.0
11月 1日	E	E	E	E	E	ESE	E	E	E	E	E	E	E	E	E	E	E	NNE	NNE	N W	WNW	Calm	N W	Calm
	(4)	(4)	(4)	(4)	(4)	(5)	(4)	(4)	(4)	(4)	(4)	(4)	(4)	(4)	(4)	(4)	(4)	(1)	(1)	(14)	(13)	(17)	(14)	(17)
	1.9	2.0	1.7	1.3	1.8	1.6	2.2	1.1	2.9	2.3	1.6	0.3	0.5	0.3	0.3	0.9	0.3	0.3	0.7	0.6	0.3	0.0	0.3	0.0
11月 2日	Calm	N	WNW	NNW	N W	N W	NNW	N W	N W	WNW	WNW	N W	N W	N W	NNW	NNW	N	NNW	NNW	N W	N	N	NNW	N W
	(17)	(16)	(13)	(15)	(14)	(14)	(15)	(14)	(14)	(13)	(13)	(14)	(14)	(14)	(15)	(15)	(16)	(15)	(15)	(14)	(16)	(16)	(15)	(14)
	0.0	0.5	0.7	0.8	0.3	0.5	3.5	2.9	1.7	1.4	1.6	1.7	3.5	1.9	2.1	1.7	3.4	2.8	2.1	1.4	3.9	1.6	1.7	2.5
11月 3日	WNW	N W	W	NNW	NNE	WNW	W	NNW	S W	S E	ESE	W	S W	W	S	ESE	ESE	SSE	SSE	S	S	S	S	S W
	(13)	(14)	(12)	(15)	(1)	(13)	(12)	(15)	(10)	(6)	(5)	(12)	(10)	(12)	(8)	(5)	(5)	(7)	(7)	(8)	(8)	(8)	(8)	(10)
	2.2	1.3	0.7	0.8	1.1	0.7	0.6	0.4	0.3	0.3	0.3	0.3	0.3	0.3	0.3	0.3	0.9	0.9	0.3	0.3	0.9	0.8	0.6	1.1
11月 4日	S	S	S	SSE	S	S E	S E	S	S	S	S W	S W	S	SSW	S	SSW	S	SSW	S	S W	S W	S W	WSW	W
	(8)	(8)	(8)	(7)	(8)	(6)	(6)	(8)	(8)	(8)	(10)	(10)	(8)	(9)	(8)	(9)	(8)	(9)	(8)	(10)	(10)	(10)	(11)	(12)
	0.6	0.5	0.5	0.7	0.8	0.7	1.5	1.0	1.4	1.1	0.8	1.3	1.5	2.0	1.5	2.3	3.0	3.0	2.2	3.3	5.3	5.2	3.9	2.5
11月 5日	WNW	WNW	WNW	W	WNW	W	WSW	WSW	WSW	Calm	Calm	Calm	W	S W	S W	S W	S W	S	E	E	ESE	SSW	SSW	WSW
	(13)	(13)	(13)	(12)	(13)	(12)	(11)	(11)	(11)	(17)	(17)	(17)	(12)	(10)	(10)	(10)	(10)	(8)	(4)	(4)	(5)	(9)	(9)	(11)
	1.5	1.2	1.2	1.1	1.7	1.0	1.5	2.5	1.2	0.0	0.0	0.0	0.6	0.7	2.0	2.2	1.3	0.9	1.4	1.5	1.0	2.0	1.4	1.5
11月 6日	W	S	S W	WSW	WSW	E	E	E	E	E	E	ENE	ENE	E	E	E	ENE	ENE	E	E	E	ENE	E	E
	(12)	(8)	(10)	(11)	(11)	(4)	(4)	(4)	(4)	(4)	(4)	(3)	(3)	(4)	(4)	(4)	(3)	(3)	(4)	(4)	(4)	(3)	(4)	(4)
	2.3	1.2	2.5	2.1	1.0	1.5	2.2	2.5	1.2	1.0	1.3	2.1	1.7	2.6	3.5	2.3	2.8	3.5	3.5	4.4	4.8	4.0	3.5	1.2
11月 7日	E	ESE	E	ENE	ENE	E	ENE	ENE	ENE	E	S W	WNW	S W	Calm	WNW	WNW	N E	ENE	ENE	ENE	E	S E	WSW	N
	(4)	(5)	(4)	(3)	(3)	(4)	(3)	(3)	(3)	(4)	(10)	(13)	(10)	(17)	(13)	(13)	(2)	(3)	(3)	(3)	(4)	(6)	(11)	(16)
	1.2	0.8	1.5	1.2	1.6	2.7	2.7	3.6	2.6	2.7	2.3	0.7	0.3	0.0	0.5	0.9	0.5	2.2	1.5	0.8	1.3	0.3	0.3	0.3
11月 8日	WNW	Calm	Calm	WNW	WNW	WNW	W	W	E	E	Calm	Calm	Calm	Calm	Calm	N	WNW	N E	ENE	N E	N E	N E	N E	N E
	(13)	(17)	(17)	(13)	(13)	(13)	(12)	(12)	(4)	(4)	(17)	(17)	(17)	(17)	(17)	(16)	(13)	(2)	(3)	(2)	(2)	(2)	(2)	(2)
	0.3	0.0	0.0	1.0	1.5	2.1	1.8	1.5	0.7	0.6	0.0	0.0	0.0	0.0	0.0	0.7	0.6	2.5	1.0	2.8	1.8	2.2	0.8	1.9
11月 9日	ENE	ENE	N E	N	WNW	N	Calm	Calm	N	N W	ESE	WNW	NNE	E	S W	ESE	E	E	E	E	E	E	E	E
	(3)	(3)	(2)	(16)	(13)	(16)	(17)	(17)	(16)	(14)	(5)	(13)	(1)	(4)	(10)	(5)	(4)	(4)	(4)	(4)	(4)	(4)	(4)	(4)
	1.0	1.2	3.1	2.1	0.9	0.8	0.0	0.0	0.5	1.1	0.7	0.8	0.9	1.3	0.9	0.8	2.6	3.5	3.6	4.2	4.3	4.3	4.7	4.4

第 31 表(4)　地上風観測記録　　地点＝W2(2)

	1時	2時	3時	4時	5時	6時	7時	8時	9時	10時	11時	12時	13時	14時	15時	16時	17時	18時	19時	20時	21時	22時	23時	24時
11月10日	E	E	ENE	E	ENE	ENE	ENE	ENE	ENE	E	E	E	ESE	S	WSW	WSW	WSW	W	S W	W	W	N E	N E	N E
	(4)	(4)	(3)	(4)	(3)	(3)	(3)	(3)	(3)	(4)	(4)	(4)	(5)	(8)	(11)	(11)	(11)	(12)	(10)	(12)	(12)	(2)	(2)	(2)
	5.1	4.9	4.9	5.5	4.0	5.2	5.0	4.2	3.0	3.0	2.7	2.1	1.2	0.9	1.0	1.1	1.8	1.1	1.3	1.1	0.7	1.3	1.5	2.0
11月11日	N E	N E	N E	N E	ENE	E	ENE	ENE	ENE	N	SSE	W	Calm	Calm	S W	SSW	S E	S	ESE	S E	SSW	Calm	Calm	Calm
	(2)	(2)	(2)	(2)	(3)	(4)	(3)	(3)	(3)	(16)	(7)	(12)	(17)	(17)	(10)	(9)	(6)	(8)	(5)	(6)	(9)	(17)	(17)	(17)
	2.8	2.4	1.2	2.6	1.6	2.0	2.0	1.4	1.8	0.7	0.4	0.3	0.0	0.0	0.9	0.8	0.8	1.7	0.8	1.0	0.9	0.0	0.0	0.0
11月12日	WNW	S W	S W	WSW	WSW	S W	WSW	S W	WSW	W	WNW	WNW	N W	NNW	WNW	NNE	N	NNW	W	N W	NNW	N W	N W	N W
	(13)	(10)	(10)	(11)	(11)	(10)	(11)	(10)	(11)	(12)	(13)	(13)	(14)	(15)	(13)	(1)	(16)	(15)	(12)	(14)	(15)	(14)	(14)	(14)
	0.6	1.3	3.5	2.6	3.8	5.4	2.5	2.5	1.8	1.5	1.0	0.9	1.1	1.2	1.0	3.3	0.6	0.8	0.7	0.7	1.3	1.4	1.3	1.2
11月13日	WNW	WNW	N W	WNW	WNW	WNW	WNW	WNW	WNW	W	W	W	WSW	WNW	W	W	WSW	N W	N W	WNW	N W	NNW	N W	N W
	(13)	(13)	(14)	(13)	(13)	(13)	(13)	(13)	(13)	(12)	(12)	(12)	(11)	(13)	(12)	(12)	(11)	(14)	(14)	(13)	(14)	(15)	(14)	(14)
	1.3	1.2	1.3	1.3	1.4	1.5	1.6	1.5	0.7	0.9	0.6	0.7	1.1	0.9	0.8	0.6	1.3	0.4	0.5	0.7	0.8	0.7	0.6	0.5
11月14日	NNW	N W	NNW	NNW	NNW	N W	N W	N W	N W	N W	WNW	WNW	WNW	W	S W	SSW	S	S	S W	N W	N W	N W	N W	NNW
	(15)	(14)	(15)	(15)	(15)	(14)	(14)	(14)	(14)	(14)	(13)	(13)	(13)	(12)	(10)	(9)	(8)	(8)	(10)	(14)	(14)	(14)	(14)	(15)
	1.0	1.2	0.8	0.7	1.1	0.9	1.5	1.2	0.8	0.6	0.4	0.3	0.4	0.5	0.8	0.5	1.6	1.1	2.5	0.7	0.8	1.2	1.1	1.5
11月15日	NNW	N W	N W	WNW	WNW	Calm	NNW	Calm	Calm	Calm	Calm	N W	W	N W	WNW	NNW	WNW	NNE	N E	Calm	S W	WNW	NNW	N
	(15)	(14)	(14)	(13)	(13)	(17)	(15)	(17)	(17)	(17)	(17)	(14)	(12)	(14)	(13)	(15)	(13)	(1)	(2)	(17)	(10)	(13)	(15)	(16)
	1.5	0.9	1.4	1.2	0.3	0.0	0.4	0.0	0.0	0.0	0.0	0.8	0.5	0.6	0.4	0.8	0.9	3.5	3.1	0.0	0.8	0.3	0.4	0.5
11月16日	NNW	WNW	W	Calm	Calm	S W	Calm	Calm	Calm	Calm	ESE	Calm	SSE	W	S W	SSW	WSW	W	W	W	W	W	W	W
	(15)	(13)	(12)	(17)	(17)	(10)	(17)	(17)	(17)	(17)	(5)	(17)	(7)	(12)	(10)	(9)	(11)	(12)	(12)	(12)	(12)	(12)	(12)	(12)
	0.5	0.3	0.3	0.0	0.0	0.4	0.0	0.0	0.0	0.0	0.5	0.0	0.4	0.5	0.4	1.1	1.4	1.6	1.9	1.6	2.0	1.9	2.2	2.6
11月17日	W	WSW	W	SSW	S	SSE	S	SSW	WSW	WSW	S W	S W	W	WSW	WNW	WNW	WNW	N W	N W	NNW	NNW	WNW	WNW	N W
	(12)	(11)	(12)	(9)	(8)	(7)	(8)	(9)	(11)	(11)	(10)	(10)	(12)	(11)	(13)	(13)	(13)	(14)	(14)	(15)	(15)	(13)	(13)	(14)
	2.3	2.5	3.3	1.8	2.0	2.1	1.4	2.5	3.3	2.6	3.6	3.4	1.4	3.9	1.3	1.3	1.3	1.2	1.0	1.3	1.2	0.9	1.0	0.8
11月18日	WNW	WNW	N W	WNW	WNW	N W	N W	N W	N W	N W	N W	WNW	N W	W	N W	Calm	E	E	E	E	E	ESE	ESE	ESE
	(13)	(13)	(14)	(13)	(13)	(14)	(14)	(14)	(14)	(14)	(14)	(13)	(14)	(12)	(14)	(17)	(4)	(4)	(4)	(4)	(4)	(5)	(5)	(5)
	0.9	1.4	1.2	0.8	1.2	0.9	0.9	1.3	1.4	0.8	1.0	0.6	0.5	0.5	0.3	0.0	3.3	3.3	2.4	1.7	1.3	0.8	0.7	0.6
11月19日	SSE	WSW	Calm	WNW	N W	N W	WNW	N W	N	NNE	NNW	NNW	E	ESE	E	ENE	E	E	E	E	ENE	E	ENE	ENE
	(7)	(11)	(17)	(13)	(14)	(14)	(13)	(14)	(16)	(1)	(15)	(15)	(4)	(5)	(4)	(3)	(4)	(4)	(4)	(4)	(3)	(4)	(3)	(3)
	0.7	1.3	0.0	0.8	0.8	1.3	0.8	0.7	1.7	1.9	0.8	0.6	0.7	0.7	1.3	1.4	3.0	3.5	3.5	3.5	4.2	4.4	4.4	4.5
11月20日	ENE	ENE	ENE	ENE	ENE	ENE	ENE	ENE	ENE	ENE	ENE	ENE	ENE	ENE	ENE	ENE	ENE	ENE	NNE	N W	N E	NNW	N W	N
	(3)	(3)	(3)	(3)	(3)	(3)	(3)	(3)	(3)	(3)	(3)	(3)	(3)	(3)	(3)	(3)	(3)	(3)	(1)	(14)	(2)	(15)	(14)	(16)
	3.3	3.5	2.1	1.4	3.8	3.5	3.5	2.9	2.6	2.5	2.5	2.0	0.9	1.0	1.3	1.2	1.5	1.3	3.1	1.0	0.9	1.0	1.1	0.5
11月21日	WNW	WNW	WNW	SSW	WSW	WSW	W	W	W	WSW	S W	S W	W	WSW	S W	S W	NNE	N E	N E	NNE	N W	Calm	W	W
	(13)	(13)	(13)	(9)	(11)	(11)	(12)	(12)	(12)	(11)	(10)	(10)	(12)	(11)	(10)	(10)	(1)	(2)	(2)	(1)	(14)	(17)	(12)	(12)
	1.0	1.0	0.7	0.4	1.5	2.1	2.6	3.0	2.3	1.3	0.8	1.2	0.9	0.8	0.6	0.9	0.3	0.4	0.8	0.7	0.3	0.0	1.7	2.2
11月22日	W	W	W	W	W	W	W	W	W	Calm	Calm	Calm	SSE	SSE	W	SSW	WSW	S E	W	W	W	S W	W	WSW
	(12)	(12)	(12)	(12)	(12)	(12)	(12)	(12)	(12)	(17)	(17)	(17)	(7)	(7)	(12)	(9)	(11)	(6)	(12)	(12)	(12)	(10)	(12)	(11)
	1.5	0.9	1.2	0.3	0.9	2.1	1.5	1.7	1.6	0.0	0.0	0.0	0.3	0.3	0.6	1.1	1.1	0.5	1.2	2.2	1.5	1.1	2.4	2.3
11月23日	W	S W	WSW	WSW	WSW	S W	S W	S W	WSW	WSW	WSW	WSW	W	Calm	W	ESE	WSW	NNE	N E	N E	NNW	S W	ENE	ESE
	(12)	(10)	(11)	(11)	(11)	(10)	(10)	(10)	(11)	(11)	(11)	(11)	(12)	(17)	(12)	(5)	(11)	(1)	(2)	(2)	(15)	(10)	(3)	(5)
	1.2	2.3	2.3	3.2	4.0	5.2	5.5	3.0	3.5	3.0	1.7	3.0	1.9	0.0	0.4	0.8	0.8	3.5	3.8	2.7	1.2	1.1	0.6	0.9
11月24日	ESE	WSW	ENE	ENE	ENE	ENE	ENE	ENE	ENE	ENE	ENE	ENE	N E	ENE	ENE	N E	N E	N E	N E	ENE	N E	N E	ENE	ENE
	(5)	(11)	(3)	(3)	(3)	(3)	(3)	(3)	(3)	(3)	(3)	(3)	(2)	(3)	(3)	(2)	(2)	(2)	(2)	(3)	(2)	(2)	(3)	(3)
	0.8	0.8	1.3	1.2	2.2	2.6	2.4	2.9	2.7	2.0	2.3	2.2	1.8	1.6	2.1	2.5	3.1	3.1	1.4	2.5	1.6	2.8	1.2	2.0
11月25日	ENE	N E	N E	NNE	Calm	Calm	Calm	Calm	S W	N W	N W	NNW	N	N W	N W	WNW	N W	WNW	WNW	NNW	N	N	N	NNW
	(3)	(2)	(2)	(1)	(17)	(17)	(17)	(17)	(10)	(14)	(14)	(15)	(16)	(14)	(14)	(13)	(14)	(13)	(13)	(15)	(16)	(16)	(16)	(15)
	1.5	1.8	0.3	0.8	0.0	0.0	0.0	0.0	0.7	0.4	0.5	0.7	1.5	1.1	1.0	0.6	0.8	0.8	0.7	0.7	0.6	1.0	1.1	0.6

第31表(5)　地上風観測記録　　地点＝W3(1)

	1時	2時	3時	4時	5時	6時	7時	8時	9時	10時	11時	12時	13時	14時	15時	16時	17時	18時	19時	20時	21時	22時	23時	24時
10月25日	Calm (17) 0.0	WSW (11) 0.5	N W (14) 0.6	W (12) 0.9	S W (10) 0.5	N (16) 1.1	S (8) 0.5	NNE (1) 1.8	NNE (1) 2.7	NNE (1) 3.6	NNE (1) 3.6	NNE (1) 2.5	WNW (13) 1.0	NNE (1) 3.2	NNE (1) 3.8	NNE (1) 5.0	NNE (1) 1.0	E (4) 0.7	S W (10) 0.7	WSW (11) 0.8	S W (10) 1.0	S W (10) 0.6	S W (10) 0.8	N W (14) 0.9
10月26日	Calm (17) 0.0	WSW (11) 0.5	Calm (17) 0.0	Calm (17) 0.0	Calm (17) 0.0	WSW (11) 1.0	NNE (1) 0.6	Calm (17) 0.0	N E (2) 0.4	ENE (3) 2.5	E (4) 2.1	ENE (3) 0.5	SSW (9) 0.8	S (8) 0.8	ESE (5) 0.7	S E (6) 0.6	Calm (17) 0.0	Calm (17) 0.0	Calm (17) 0.0	Calm (17) 0.0	Calm (17) 0.0	Calm (17) 0.0	Calm (17) 0.0	Calm (17) 0.0
10月27日	Calm (17) 0.0	Calm (17) 0.0	Calm (17) 0.0	Calm (17) 0.0	Calm (17) 0.0	W (12) 0.8	S W (10) 0.9	ESE (5) 0.5	N E (2) 0.3	WSW (11) 1.2	S W (10) 1.9	N W (14) 1.3	SSW (9) 2.0	N (16) 1.1	N (16) 0.4	WNW (13) 0.6	NNE (1) 0.4	WNW (13) 0.5	SSW (9) 0.3	S W (10) 0.7	NNE (1) 0.9	ESE (5) 0.3	W (12) 1.6	NNW (15) 1.2
10月28日	WNW (13) 0.9	S W (10) 0.8	Calm (17) 0.0	WSW (11) 0.4	Calm (17) 0.0	S W (10) 0.8	SSW (9) 0.9	Calm (17) 0.0	S (8) 1.5	S E (6) 1.0	SSW (9) 1.0	S (8) 1.1	S (8) 1.2	SSE (7) 1.4	SSE (7) 0.4	ESE (5) 0.4	S (8) 0.8	S W (10) 0.7	Calm (17) 0.0	Calm (17) 0.0	Calm (17) 0.0	Calm (17) 0.0	Calm (17) 0.0	Calm (17) 0.0
10月29日	Calm (17) 0.0	Calm (17) 0.0	Calm (17) 0.0	WSW (11) 0.5	Calm (17) 0.0	Calm (17) 0.0	Calm (17) 0.0	Calm (17) 0.0	Calm (17) 0.0	Calm (17) 0.0	Calm (17) 0.0	Calm (17) 0.0	Calm (17) 0.0	Calm (17) 0.0	Calm (17) 0.0	Calm (17) 0.0	Calm (17) 0.0	Calm (17) 0.0	Calm (17) 0.0	Calm (17) 0.0	Calm (17) 0.0	Calm (17) 0.0	Calm (17) 0.0	Calm (17) 0.0
10月30日	S W (10) 1.0	Calm (17) 0.0	S W (10) 0.5	Calm (17) 0.0	Calm (17) 0.0	Calm (17) 0.0	Calm (17) 0.0	Calm (17) 0.0	Calm (17) 0.0	Calm (17) 0.0	NNE (1) 0.4	ｹｯｿｸ (99) 99.9	N E (2) 0.7	N E (2) 1.2	N E (2) 0.8	Calm (17) 0.0	Calm (17) 0.0	Calm (17) 0.0	Calm (17) 0.0	N (16) 0.4	Calm (17) 0.0	Calm (17) 0.0	ESE (5) 1.9	E (4) 1.3
10月31日	E (4) 1.5	E (4) 0.7	N E (2) 2.0	N E (2) 2.1	ENE (3) 0.3	Calm (17) 0.0	Calm (17) 0.0	WNW (13) 0.6	N E (2) 2.6	NNE (1) 1.0	ENE (3) 3.1	ENE (3) 3.1	E (4) 3.3	ESE (5) 3.5	E (4) 3.2	E (4) 2.7	ESE (5) 0.3	Calm (17) 0.0	Calm (17) 0.0	Calm (17) 0.0	Calm (17) 0.0	Calm (17) 0.0	Calm (17) 0.0	S W (10) 1.0
11月 1日	Calm (17) 0.0	Calm (17) 0.0	Calm (17) 0.0	Calm (17) 0.0	Calm (17) 0.0	S W (10) 0.8	Calm (17) 0.0	Calm (17) 0.0	Calm (17) 0.0	Calm (17) 0.0	Calm (17) 0.0	Calm (17) 0.0	Calm (17) 0.0	Calm (17) 0.0	Calm (17) 0.0	Calm (17) 0.0	Calm (17) 0.0	Calm (17) 0.0	S W (10) 0.3	SSE (7) 0.5	Calm (17) 0.0	S W (10) 0.7	S (8) 0.3	Calm (17) 0.0
11月 2日	Calm (17) 0.0	Calm (17) 0.0	Calm (17) 0.0	Calm (17) 0.0	Calm (17) 0.0	WSW (11) 0.6	E (4) 0.8	N E (2) 1.9	N (16) 4.2	NNW (15) 2.8	N (16) 4.5	N (16) 5.3	N (16) 7.0	N (16) 4.1	N (16) 3.0	NNE (1) 0.9	N W (14) 0.5	N (16) 1.0	N W (14) 0.8	N W (14) 1.1	S W (10) 1.3	WSW (11) 1.1	N E (2) 0.5	N (16) 0.8
11月 3日	ESE (5) 0.6	S W (10) 1.0	WSW (11) 0.5	E (4) 0.4	Calm (17) 0.0	Calm (17) 0.0	Calm (17) 0.0	Calm (17) 0.0	N E (2) 0.4	S (8) 1.1	E (4) 1.4	S (8) 1.9	S (8) 2.4	S (8) 1.8	E (4) 1.7	S (8) 1.0	S W (10) 0.8	Calm (17) 0.0	Calm (17) 0.0	WNW (13) 0.3	Calm (17) 0.0	Calm (17) 0.0	Calm (17) 0.0	Calm (17) 0.0
11月 4日	Calm (17) 0.0	Calm (17) 0.0	Calm (17) 0.0	Calm (17) 0.0	Calm (17) 0.0	Calm (17) 0.0	Calm (17) 0.0	Calm (17) 0.0	E (4) 0.4	S (8) 0.5	WSW (11) 1.8	S W (10) 1.7	S (8) 3.2	SSW (9) 3.4	SSW (9) 1.8	SSW (9) 1.7	Calm (17) 0.0	S (8) 1.0	S E (6) 1.1	N (16) 0.3	ENE (3) 0.3	Calm (17) 0.0	N E (2) 0.5	SSE (7) 0.6
11月 5日	N E (2) 1.0	S E (6) 0.4	Calm (17) 0.0	Calm (17) 0.0	Calm (17) 0.0	Calm (17) 0.0	Calm (17) 0.0	ESE (5) 0.5	Calm (17) 0.0	ESE (5) 0.4	ESE (5) 0.7	S W (10) 1.2	WSW (11) 0.6	S W (10) 1.0	S W (10) 1.1	S W (10) 0.4	Calm (17) 0.0	Calm (17) 0.0	Calm (17) 0.0	Calm (17) 0.0	N (16) 0.5	Calm (17) 0.0	Calm (17) 0.0	Calm (17) 0.0
11月 6日	ESE (5) 0.5	Calm (17) 0.0	Calm (17) 0.0	Calm (17) 0.0	S W (10) 1.0	Calm (17) 0.0	S W (10) 0.7	NNW (15) 0.8	S W (10) 0.5	S W (10) 0.8	Calm (17) 0.0	E (4) 1.2	Calm (17) 0.0	N (16) 0.6	Calm (17) 0.0	E (4) 1.5	Calm (17) 0.0	Calm (17) 0.0	WSW (11) 0.7	WSW (11) 0.6	WSW (11) 0.5	S W (10) 1.0	S W (10) 0.9	Calm (17) 0.0
11月 7日	Calm (17) 0.0	Calm (17) 0.0	WSW (11) 1.3	S W (10) 0.9	N W (14) 0.5	Calm (17) 0.0	N E (2) 1.2	N E (2) 3.6	S E (6) 1.2	S (8) 0.8	WSW (11) 1.1	SSE (7) 0.7	WSW (11) 0.6	SSW (9) 1.0	SSW (9) 0.5	S E (6) 1.2	E (4) 0.7	S E (6) 0.3	Calm (17) 0.0	N W (14) 0.7	SSW (9) 0.4	Calm (17) 0.0	SSW (9) 0.8	W (12) 0.6
11月 8日	Calm (17) 0.0	Calm (17) 0.0	S W (10) 0.3	S W (10) 0.3	S (8) 0.4	ESE (5) 0.8	N E (2) 0.8	N E (2) 1.0	E (4) 1.1	E (4) 0.9	E (4) 0.4	SSE (7) 0.3	SSW (9) 1.2	W (12) 0.7	NNE (1) 0.4	N W (14) 0.4	S W (10) 0.3	S W (10) 0.3	Calm (17) 0.0	S W (10) 0.6	Calm (17) 0.0	Calm (17) 0.0	Calm (17) 0.0	Calm (17) 0.0
11月 9日	Calm (17) 0.0	Calm (17) 0.0	SSE (7) 0.3	S W (10) 0.3	Calm (17) 0.0	Calm (17) 0.0	Calm (17) 0.0	Calm (17) 0.0	Calm (17) 0.0	E (4) 1.2	N E (2) 1.7	NNW (15) 1.2	E (4) 1.1	ESE (5) 2.5	SSE (7) 1.8	S (8) 1.0	Calm (17) 0.0	Calm (17) 0.0	Calm (17) 0.0	Calm (17) 0.0	Calm (17) 0.0	NNE (1) 0.5	Calm (17) 0.0	Calm (17) 0.0

第 31 表 (6)　地上風観測記録　　地点＝W 3 (2)

	1時	2時	3時	4時	5時	6時	7時	8時	9時	10時	11時	12時	13時	14時	15時	16時	17時	18時	19時	20時	21時	22時	23時	24時
11月10日	N	E	N E	ENE	NNW	N E	Calm	ENE	Calm	SSE	E	SSE	WNW	N	Calm	Calm	Calm	Calm	Calm	E	Calm	E	Calm	WSW
	(16)	(4)	(2)	(3)	(15)	(2)	(17)	(3)	(17)	(7)	(4)	(7)	(13)	(16)	(17)	(17)	(17)	(17)	(17)	(4)	(17)	(4)	(17)	(11)
	0.5	0.7	0.6	0.5	0.6	0.9	0.0	0.9	0.0	0.3	0.6	0.4	0.5	0.6	0.0	0.0	0.0	0.0	0.0	0.4	0.0	0.6	0.0	0.5
11月11日	NNE	Calm	Calm	Calm	NNW	S W	NNW	Calm	ESE	ENE	S E	S E	S E	SSE	SSW	SSW	WSW	Calm	Calm	WSW	S W	Calm	Calm	Calm
	(1)	(17)	(17)	(17)	(15)	(10)	(15)	(17)	(5)	(3)	(6)	(6)	(6)	(7)	(9)	(9)	(11)	(17)	(17)	(11)	(10)	(17)	(17)	(17)
	0.4	0.0	0.0	0.0	0.5	0.9	0.7	0.0	0.4	1.5	2.0	1.2	1.1	1.8	1.8	0.9	1.2	0.0	0.0	1.2	0.6	0.0	0.0	0.0
11月12日	Calm	NNE	WSW	E	E	E	S W	S W	WSW	WSW	W	WNW	WNW	WNW	WNW	W	N E	N E	Calm	Calm	N W	W	ESE	Calm
	(17)	(1)	(11)	(4)	(4)	(4)	(10)	(10)	(11)	(11)	(12)	(13)	(13)	(13)	(13)	(12)	(2)	(2)	(17)	(17)	(14)	(12)	(5)	(17)
	0.0	0.9	1.0	0.4	0.5	0.4	1.7	2.4	3.6	3.3	2.9	1.7	3.6	3.4	2.7	1.0	0.8	0.4	0.0	0.0	2.7	1.1	0.9	0.0
11月13日	E	S W	Calm	S W	Calm	Calm	Calm	E	S E	S	S W	W	WSW	WSW	W	S W	WSW	SSW	N W	WNW	WNW	WNW	WNW	N W
	(4)	(10)	(17)	(10)	(17)	(17)	(17)	(4)	(6)	(8)	(10)	(12)	(11)	(11)	(12)	(10)	(11)	(9)	(14)	(13)	(13)	(13)	(13)	(14)
	1.3	0.6	0.0	0.8	0.0	0.0	0.0	0.7	1.2	2.0	3.0	3.7	2.6	1.9	1.5	0.4	0.8	0.9	2.2	1.8	3.7	3.0	2.9	3.5
11月14日	WNW	N W	S W	E	Calm	WNW	WNW	WNW	WNW	WNW	WSW	S W	S W	WSW	SSW	WSW	WSW	Calm	WSW	Calm	Calm	S W	WNW	WNW
	(13)	(14)	(10)	(4)	(17)	(13)	(13)	(13)	(13)	(13)	(11)	(10)	(10)	(11)	(9)	(11)	(11)	(17)	(11)	(17)	(17)	(10)	(13)	(13)
	3.3	1.2	0.4	0.5	0.0	2.9	3.7	3.8	3.2	3.1	4.8	2.8	2.6	1.5	2.1	0.8	0.7	0.0	0.4	0.0	0.0	1.4	3.6	4.6
11月15日	WNW	WNW	WNW	WNW	E	WNW	WSW	S E	S E	ESE	E	E	N W	W	S W	WSW	W	NNW	NNE	Calm	S W	WSW	N E	SSW
	(13)	(13)	(13)	(13)	(4)	(13)	(11)	(6)	(6)	(5)	(4)	(4)	(14)	(12)	(10)	(11)	(12)	(15)	(1)	(17)	(10)	(11)	(2)	(9)
	5.2	4.7	2.7	2.1	2.2	0.9	1.2	1.0	1.1	1.6	1.7	1.9	2.0	2.6	3.0	1.1	1.0	1.7	1.8	0.0	0.5	0.5	0.6	1.4
11月16日	N	N E	Calm	Calm	Calm	Calm	Calm	Calm	Calm	SSE	ESE	S	S	SSW	SSE	Calm	Calm	S W	Calm	Calm	Calm	SSW	Calm	Calm
	(16)	(2)	(17)	(17)	(17)	(17)	(17)	(17)	(17)	(7)	(5)	(8)	(8)	(9)	(7)	(17)	(17)	(10)	(17)	(17)	(17)	(9)	(17)	(17)
	0.7	1.0	0.0	0.0	0.0	0.0	0.0	0.0	0.0	0.4	0.5	0.9	1.4	1.1	1.0	0.0	0.0	0.4	0.0	0.0	0.0	0.5	0.0	0.0
11月17日	Calm	Calm	Calm	Calm	Calm	Calm	Calm	Calm	Calm	E	S W	SSW	S W	WSW	W	S W	W	WSW	W	W	WNW	E	NNE	S W
	(17)	(17)	(17)	(17)	(17)	(17)	(17)	(17)	(17)	(4)	(10)	(9)	(10)	(11)	(12)	(10)	(12)	(11)	(12)	(12)	(13)	(4)	(1)	(10)
	0.0	0.0	0.0	0.0	0.0	0.0	0.0	0.0	0.0	1.1	3.0	4.6	3.9	3.3	2.7	1.3	0.9	0.9	0.8	1.2	1.9	1.0	1.0	0.5
11月18日	N	Calm	NNE	N E	Calm	Calm	Calm	ENE	WNW	WNW	WNW	WNW	NNW	W	N W	ENE	N	N W	WSW	E	S W	Calm	Calm	Calm
	(16)	(17)	(1)	(2)	(17)	(17)	(17)	(3)	(13)	(13)	(13)	(13)	(15)	(12)	(14)	(3)	(16)	(14)	(11)	(4)	(10)	(17)	(17)	(17)
	0.6	0.0	0.5	0.4	0.0	0.0	0.0	0.4	4.0	4.4	4.2	4.3	2.1	2.0	1.8	1.3	0.7	1.0	0.8	1.1	1.0	0.0	0.0	0.0
11月19日	W	Calm	Calm	Calm	Calm	Calm	WNW	N W	NNE	NNE	N E	N E	E	E	E	ESE	Calm	Calm	W	N E	WSW	WSW	Calm	WSW
	(12)	(17)	(17)	(17)	(17)	(17)	(13)	(14)	(1)	(1)	(2)	(2)	(4)	(4)	(4)	(5)	(17)	(17)	(12)	(2)	(11)	(11)	(17)	(11)
	0.4	0.0	0.0	0.0	0.0	0.0	2.2	1.3	4.6	4.1	4.1	3.0	2.8	1.9	1.9	1.7	0.0	0.0	0.4	0.5	0.5	0.4	0.0	0.3
11月20日	S W	S W	SSW	WSW	Calm	Calm	Calm	Calm	Calm	N E	NNE	N E	N E	ENE	N E	N E	N	Calm	N	Calm	Calm	Calm	Calm	Calm
	(10)	(10)	(9)	(11)	(17)	(17)	(17)	(17)	(17)	(2)	(1)	(2)	(2)	(3)	(2)	(2)	(16)	(17)	(16)	(17)	(17)	(17)	(17)	(17)
	0.3	0.5	0.6	0.5	0.0	0.0	0.0	0.0	0.0	1.3	1.0	2.0	1.6	1.6	2.1	1.4	0.4	0.0	1.1	0.0	0.0	0.0	0.0	0.0
11月21日	S	Calm	Calm	Calm	Calm	Calm	Calm	Calm	Calm	N E	SSW	WSW	S W	S W	SSW	SSW	Calm	Calm	Calm	Calm	Calm	Calm	Calm	Calm
	(8)	(17)	(17)	(17)	(17)	(17)	(17)	(17)	(17)	(2)	(9)	(11)	(10)	(10)	(9)	(9)	(17)	(17)	(17)	(17)	(17)	(17)	(17)	(17)
	0.3	0.0	0.0	0.0	0.0	0.0	0.0	0.0	0.0	0.5	2.7	2.8	2.7	2.7	2.1	1.1	0.0	0.0	0.0	0.0	0.0	0.0	0.0	0.0
11月22日	Calm	Calm	Calm	Calm	Calm	Calm	Calm	Calm	Calm	Calm	ESE	ESE	ESE	S	SSW	Calm	Calm	S W	Calm	Calm	N	Calm	Calm	WSW
	(17)	(17)	(17)	(17)	(17)	(17)	(17)	(17)	(17)	(17)	(5)	(5)	(5)	(8)	(9)	(17)	(17)	(10)	(17)	(17)	(16)	(17)	(17)	(11)
	0.0	0.0	0.0	0.0	0.0	0.0	0.0	0.0	0.0	0.0	0.3	0.7	0.5	0.8	1.1	0.0	0.0	0.9	0.6	0.0	0.3	0.0	0.0	0.9
11月23日	S W	Calm	Calm	Calm	Calm	ENE	ENE	ENE	SSE	S E	SSW	S W	S W	WSW	WSW	N W	Calm	S	S W	Calm	Calm	WSW	Calm	SSW
	(10)	(17)	(17)	(17)	(17)	(3)	(3)	(3)	(7)	(6)	(9)	(10)	(10)	(11)	(11)	(14)	(17)	(8)	(10)	(17)	(17)	(11)	(17)	(9)
	0.5	0.0	0.0	0.0	0.0	0.5	1.3	2.0	1.0	2.3	2.5	3.0	2.9	1.5	1.2	1.0	0.0	0.4	0.8	0.0	0.0	1.0	0.0	0.7
11月24日	Calm	Calm	Calm	WSW	WSW	WSW	NNE	N E	ENE	N E	N E	N E	N	N E	ENE	N E	NNE	NNE	N	N	NNE	N	NNW	N
	(17)	(17)	(17)	(11)	(11)	(11)	(1)	(2)	(3)	(2)	(2)	(2)	(16)	(2)	(3)	(2)	(1)	(1)	(16)	(16)	(1)	(16)	(15)	(16)
	0.0	0.0	0.0	0.4	0.5	0.5	1.0	1.1	1.2	1.7	1.8	1.8	1.7	1.6	1.2	1.3	2.1	1.1	1.2	1.5	1.0	1.2	1.2	1.8
11月25日	N	NNW	Calm	NNE	E	Calm	Calm	S	S	WSW	WSW	S W	W	WNW	N W	WNW	WNW	WNW	WNW	W	S W	W	WSW	WNW
	(16)	(15)	(17)	(1)	(4)	(17)	(17)	(8)	(8)	(11)	(11)	(10)	(12)	(13)	(14)	(13)	(13)	(13)	(13)	(12)	(10)	(12)	(11)	(13)
	1.5	0.6	0.0	2.1	0.9	0.0	0.0	0.8	0.9	3.3	3.6	3.7	2.9	5.0	5.7	2.8	4.7	3.4	4.2	2.7	2.2	2.2	3.4	3.9

第 31 表(7)　地上風観測記録　　地点＝W4(1)

	1時	2時	3時	4時	5時	6時	7時	8時	9時	10時	11時	12時	13時	14時	15時	16時	17時	18時	19時	20時	21時	22時	23時	24時
10月25日	NNE	Calm	NNE	Calm	NNE	NNE	N	NNE	N E	NNW	N	NNE	N	Calm	N E	ENE	ESE	SSE	Calm	N	S W	S E	ﾌｯｿｸ	SSE
	(1)	(17)	(1)	(17)	(1)	(1)	(16)	(1)	(2)	(15)	(16)	(1)	(16)	(17)	(2)	(3)	(5)	(7)	(17)	(16)	(10)	(6)	(99)	(7)
	1.0	0.0	1.0	0.0	1.3	2.1	1.0	2.1	1.1	1.9	2.0	1.3	2.4	0.0	2.5	2.7	1.3	0.3	0.0	1.1	1.2	1.4	1.0	0.3
10月26日	Calm	Calm	Calm	Calm	Calm	Calm	Calm	N E	N E	ENE	E	ﾌｯｿｸ	ﾌｯｿｸ	ﾌｯｿｸ	ﾌｯｿｸ	ﾌｯｿｸ	ﾌｯｿｸ	ﾌｯｿｸ	ﾌｯｿｸ	ﾌｯｿｸ	ﾌｯｿｸ	ﾌｯｿｸ	ﾌｯｿｸ	ﾌｯｿｸ
	(17)	(17)	(17)	(17)	(17)	(17)	(17)	(2)	(2)	(3)	(4)	(99)	(99)	(99)	(99)	(99)	(99)	(99)	(99)	(99)	(99)	(99)	(99)	(99)
	0.0	0.0	0.0	0.0	0.0	0.0	0.0	2.1	3.0	2.3	2.0	99.9	99.9	99.9	99.9	99.9	99.9	99.9	99.9	99.9	99.9	99.9	99.9	99.9
10月27日	ﾌｯｿｸ	ﾌｯｿｸ	ﾌｯｿｸ	ﾌｯｿｸ	ﾌｯｿｸ	ﾌｯｿｸ	ﾌｯｿｸ	ﾌｯｿｸ	ﾌｯｿｸ	ﾌｯｿｸ	ﾌｯｿｸ	ﾌｯｿｸ	ﾌｯｿｸ	ﾌｯｿｸ	ﾌｯｿｸ	ﾌｯｿｸ	ﾌｯｿｸ	ﾌｯｿｸ	ﾌｯｿｸ	ﾌｯｿｸ	ﾌｯｿｸ	ﾌｯｿｸ	ﾌｯｿｸ	ﾌｯｿｸ
	(99)	(99)	(99)	(99)	(99)	(99)	(99)	(99)	(99)	(99)	(99)	(99)	(99)	(99)	(99)	(99)	(99)	(99)	(99)	(99)	(99)	(99)	(99)	(99)
	99.9	99.9	99.9	99.9	99.9	99.9	99.9	99.9	99.9	99.9	99.9	99.9	99.9	99.9	99.9	99.9	99.9	99.9	99.9	99.9	99.9	99.9	99.9	99.9
10月28日	ﾌｯｿｸ	ﾌｯｿｸ	ﾌｯｿｸ	ﾌｯｿｸ	ﾌｯｿｸ	ﾌｯｿｸ	ﾌｯｿｸ	ﾌｯｿｸ	ﾌｯｿｸ	ﾌｯｿｸ	ﾌｯｿｸ	ﾌｯｿｸ	ﾌｯｿｸ	ﾌｯｿｸ	ﾌｯｿｸ	ﾌｯｿｸ	ﾌｯｿｸ	ﾌｯｿｸ	ﾌｯｿｸ	ﾌｯｿｸ	ﾌｯｿｸ	ﾌｯｿｸ	ﾌｯｿｸ	ﾌｯｿｸ
	(99)	(99)	(99)	(99)	(99)	(99)	(99)	(99)	(99)	(99)	(99)	(99)	(99)	(99)	(99)	(99)	(99)	(99)	(99)	(99)	(99)	(99)	(99)	(99)
	99.9	99.9	99.9	99.9	99.9	99.9	99.9	99.9	99.9	99.9	99.9	99.9	99.9	99.9	99.9	99.9	99.9	99.9	99.9	99.9	99.9	99.9	99.9	99.9
10月29日	ﾌｯｿｸ	ﾌｯｿｸ	ﾌｯｿｸ	ﾌｯｿｸ	ﾌｯｿｸ	ﾌｯｿｸ	ﾌｯｿｸ	ﾌｯｿｸ	ﾌｯｿｸ	ﾌｯｿｸ	ﾌｯｿｸ	ﾌｯｿｸ	ﾌｯｿｸ	ﾌｯｿｸ	ﾌｯｿｸ	ﾌｯｿｸ	ﾌｯｿｸ	ﾌｯｿｸ	ﾌｯｿｸ	ﾌｯｿｸ	ﾌｯｿｸ	ﾌｯｿｸ	ﾌｯｿｸ	ﾌｯｿｸ
	(99)	(99)	(99)	(99)	(99)	(99)	(99)	(99)	(99)	(99)	(99)	(99)	(99)	(99)	(99)	(99)	(99)	(99)	(99)	(99)	(99)	(99)	(99)	(99)
	99.9	99.9	99.9	99.9	99.9	99.9	99.9	99.9	99.9	99.9	99.9	99.9	99.9	99.9	99.9	99.9	99.9	99.9	99.9	99.9	99.9	99.9	99.9	99.9
10月30日	ﾌｯｿｸ	ﾌｯｿｸ	ﾌｯｿｸ	ﾌｯｿｸ	ﾌｯｿｸ	ﾌｯｿｸ	ﾌｯｿｸ	ﾌｯｿｸ	ﾌｯｿｸ	ﾌｯｿｸ	S W	WSW	S W	S W	S W	Calm	Calm	Calm	Calm	Calm	Calm	N E	N E	N E
	(99)	(99)	(99)	(99)	(99)	(99)	(99)	(99)	(99)	(99)	(10)	(11)	(10)	(10)	(10)	(17)	(17)	(17)	(17)	(17)	(17)	(2)	(2)	(2)
	99.9	99.9	99.9	99.9	99.9	99.9	99.9	99.9	99.9	99.9	0.8	1.4	0.9	1.2	1.3	0.0	0.0	0.0	0.0	0.0	0.0	3.2	3.0	3.1
10月31日	N E	ENE	N E	N E	N E	N E	N E	N E	ﾌｯｿｸ	ENE	ENE	E	E	E	E	E	N E	N E	N E	N E	N W	N E	N W	NNE
	(2)	(3)	(2)	(2)	(2)	(2)	(2)	(2)	(99)	(3)	(3)	(4)	(4)	(4)	(4)	(4)	(2)	(2)	(2)	(2)	(14)	(2)	(14)	(1)
	2.5	3.1	4.0	3.5	4.2	4.0	4.0	4.7	2.0	3.2	3.0	4.3	3.9	4.0	4.0	2.4	2.2	1.7	2.5	1.9	0.4	0.8	1.3	1.5
11月 1日	Calm	Calm	Calm	Calm	Calm	Calm	ENE	ENE	N E	ENE	Calm	Calm	Calm	Calm	S E	Calm	N W	Calm	N W	Calm	Calm	Calm	WSW	Calm
	(17)	(17)	(17)	(17)	(17)	(17)	(3)	(3)	(2)	(3)	(17)	(17)	(17)	(17)	(6)	(17)	(14)	(17)	(14)	(17)	(17)	(17)	(11)	(17)
	0.0	0.0	0.0	0.0	0.0	0.0	1.4	1.2	1.9	1.5	0.0	0.0	0.0	0.0	0.6	0.0	1.0	0.0	1.3	0.0	0.0	0.0	0.6	0.0
11月 2日	Calm	Calm	Calm	Calm	Calm	Calm	N	NNW	NNW	NNW	NNW	NNW	N	NNW	N	N	NNW	NNW	N	NNW	WNW	N W	NNW	N
	(17)	(17)	(17)	(17)	(17)	(17)	(16)	(15)	(15)	(15)	(15)	(15)	(16)	(15)	(16)	(16)	(15)	(15)	(16)	(15)	(13)	(14)	(15)	(16)
	0.0	0.0	0.0	0.0	0.0	0.0	2.9	5.5	6.5	5.7	5.5	4.7	5.8	5.0	4.7	3.4	2.1	3.2	2.4	0.7	0.5	1.6	0.9	3.1
11月 3日	N	Calm	Calm	Calm	Calm	Calm	Calm	Calm	Calm	S W	WSW	WSW	S W	SSW	ﾌｯｿｸ	SSE	Calm	Calm	Calm	Calm	Calm	Calm	Calm	Calm
	(16)	(17)	(17)	(17)	(17)	(17)	(17)	(17)	(17)	(10)	(11)	(11)	(10)	(9)	(99)	(7)	(17)	(17)	(17)	(17)	(17)	(17)	(17)	(17)
	4.1	0.0	0.0	0.0	0.0	0.0	0.0	0.0	0.0	0.8	1.3	2.0	0.9	1.0	0.2	1.4	0.0	0.0	0.0	0.0	0.0	0.0	0.0	0.0
11月 4日	Calm	Calm	Calm	Calm	Calm	Calm	Calm	Calm	S W	WSW	WSW	WSW	S W	S W	S W	SSW	Calm	Calm	Calm	Calm	Calm	Calm	Calm	Calm
	(17)	(17)	(17)	(17)	(17)	(17)	(17)	(17)	(10)	(11)	(11)	(11)	(10)	(10)	(10)	(9)	(17)	(17)	(17)	(17)	(17)	(17)	(17)	(17)
	0.0	0.0	0.0	0.0	0.0	0.0	0.0	0.0	0.8	1.7	2.0	2.1	3.1	4.0	5.2	2.2	0.0	0.0	0.0	0.0	0.0	0.0	0.0	0.0
11月 5日	Calm	Calm	Calm	Calm	Calm	Calm	Calm	S W	Calm	WSW	WSW	W	S W	W	WSW	Calm	Calm	Calm	Calm	Calm	Calm	Calm	Calm	S E
	(17)	(17)	(17)	(17)	(17)	(17)	(17)	(10)	(17)	(11)	(11)	(12)	(10)	(12)	(11)	(17)	(17)	(17)	(17)	(17)	(17)	(17)	(17)	(6)
	0.0	0.0	0.0	0.0	0.0	0.0	0.0	0.9	0.0	0.6	1.9	2.3	2.0	1.4	0.7	0.0	0.0	0.0	0.0	0.0	0.0	0.0	0.0	0.9
11月 6日	Calm	Calm	Calm	Calm	WSW	Calm	ﾌｯｿｸ	Calm	ﾌｯｿｸ	S W	N	ﾌｯｿｸ	N	ENE	ENE	ENE	ENE	ENE	ENE	ENE	ENE	ENE	ﾌｯｿｸ	N E
	(17)	(17)	(17)	(17)	(11)	(17)	(99)	(17)	(99)	(10)	(16)	(99)	(16)	(3)	(3)	(3)	(3)	(3)	(3)	(3)	(3)	(3)	(99)	(2)
	0.0	0.0	0.0	0.0	0.4	0.0	1.3	0.0	0.8	1.1	1.0	1.1	1.5	3.0	2.2	2.9	2.8	1.6	4.2	3.4	3.6	1.9	1.2	0.9
11月 7日	Calm	Calm	S E	NNE	ENE	N E	N E	ENE	ENE	S	WNW	W	SSW	W	WSW	SSE	ﾌｯｿｸ	E	Calm	Calm	Calm	Calm	Calm	ﾌｯｿｸ
	(17)	(17)	(6)	(1)	(3)	(2)	(2)	(3)	(3)	(8)	(13)	(12)	(9)	(12)	(11)	(7)	(99)	(4)	(17)	(17)	(17)	(17)	(17)	(99)
	0.0	0.0	0.3	1.1	2.5	3.0	4.3	5.2	3.8	2.2	2.0	2.5	2.3	1.8	1.0	2.3	0.2	1.5	0.0	0.0	0.0	0.0	0.0	0.2
11月 8日	Calm	Calm	W	N E	Calm	WSW	Calm	WSW	WSW	WSW	WSW	W	WSW	WSW	Calm	ﾌｯｿｸ	Calm	Calm	ESE	E	Calm	Calm	ﾌｯｿｸ	Calm
	(17)	(17)	(12)	(2)	(17)	(11)	(17)	(11)	(11)	(11)	(11)	(12)	(11)	(11)	(17)	(99)	(17)	(17)	(5)	(4)	(17)	(17)	(99)	(17)
	0.0	0.0	0.4	0.7	0.0	4.3	0.0	3.8	3.1	3.3	3.5	3.0	1.3	2.2	0.0	0.9	0.0	0.0	0.9	0.3	0.0	0.0	1.1	0.0
11月 9日	Calm	Calm	Calm	Calm	W	Calm	Calm	Calm	Calm	S W	S W	S W	SSE	SSE	S	S E	ﾌｯｿｸ	ﾌｯｿｸ	ﾌｯｿｸ	ﾌｯｿｸ	ﾌｯｿｸ	ﾌｯｿｸ	ENE	ENE
	(17)	(17)	(17)	(17)	(12)	(17)	(17)	(17)	(17)	(10)	(10)	(10)	(7)	(7)	(8)	(6)	(99)	(99)	(99)	(99)	(99)	(99)	(3)	(3)
	0.0	0.0	0.0	0.0	0.8	0.0	0.0	0.0	0.0	1.3	2.0	2.2	1.7	3.0	2.0	1.8	2.0	1.9	1.8	1.9	1.9	2.7	3.2	1.9

第31表(8)　地上風観測記録　　地点＝W4(2)

	1時	2時	3時	4時	5時	6時	7時	8時	9時	10時	11時	12時	13時	14時	15時	16時	17時	18時	19時	20時	21時	22時	23時	24時
11月10日	ENE	ENE	ENE	ENE	N E	N E	ENE	N E	ENE	N E	N E	ENE	ESE	E	N	Calm	Calm	Calm	ESE	Calm	Calm	Calm	ﾂﾞｯｿｸ	S E
	(3)	(3)	(3)	(3)	(2)	(2)	(3)	(2)	(3)	(2)	(2)	(3)	(5)	(4)	(16)	(17)	(17)	(17)	(5)	(17)	(17)	(17)	(99)	(6)
	2.4	2.3	2.8	2.6	2.1	2.8	2.8	3.4	2.3	2.7	2.4	2.2	1.8	1.3	1.7	0.0	0.0	0.0	0.4	0.0	0.0	0.0	1.2	1.3
11月11日	S E	ESE	ENE	NNW	Calm	SSE	SSE	ENE	N E	S W	Calm	ﾂﾞｯｿｸ	SSW	SSW	S	S	Calm	Calm	Calm	Calm	Calm	Calm	Calm	Calm
	(6)	(5)	(3)	(15)	(17)	(7)	(7)	(3)	(2)	(10)	(17)	(99)	(9)	(9)	(8)	(8)	(17)	(17)	(17)	(17)	(17)	(17)	(17)	(17)
	2.0	0.5	1.3	0.8	0.0	0.3	0.4	1.0	2.7	3.0	0.0	0.8	0.9	1.5	2.1	1.0	0.0	0.0	0.0	0.0	0.0	0.0	0.0	0.0
11月12日	N	Calm	Calm	Calm	WNW	Calm	Calm	W	W	W	WNW	WNW	WNW	WNW	WNW	WNW	ENE	S E	Calm	Calm	WNW	S W	ﾂﾞｯｿｸ	ESE
	(16)	(17)	(17)	(17)	(13)	(17)	(17)	(12)	(12)	(12)	(13)	(13)	(13)	(13)	(13)	(13)	(3)	(6)	(17)	(17)	(13)	(10)	(99)	(5)
	2.0	0.0	0.0	0.0	0.7	0.0	0.0	1.2	2.8	2.8	3.2	3.5	3.3	5.3	4.0	3.3	2.9	0.3	0.0	0.0	1.5	1.0	0.7	1.0
11月13日	NNW	Calm	Calm	Calm	Calm	Calm	Calm	Calm	WSW	W	W	WSW	W	WNW	W	Calm	Calm	Calm	N W	WSW	WSW	N W	N W	N W
	(15)	(17)	(17)	(17)	(17)	(17)	(17)	(17)	(11)	(12)	(12)	(11)	(12)	(13)	(12)	(17)	(17)	(17)	(14)	(11)	(11)	(14)	(14)	(14)
	0.9	0.0	0.0	0.0	0.0	0.0	0.0	0.0	3.3	3.0	3.0	2.1	2.1	2.0	1.1	0.0	0.0	0.0	4.0	3.4	2.2	2.6	5.0	5.0
11月14日	N W	WNW	S E	Calm	ﾂﾞｯｿｸ	N W	WNW	WNW	WNW	W	W	ﾂﾞｯｿｸ	WSW	W	SSW	Calm	Calm	Calm	Calm	Calm	Calm	WNW	N W	N W
	(14)	(13)	(6)	(17)	(99)	(14)	(13)	(13)	(13)	(12)	(12)	(99)	(11)	(12)	(9)	(17)	(17)	(17)	(17)	(17)	(17)	(13)	(14)	(14)
	4.9	3.9	1.8	0.0	0.4	4.3	4.0	5.0	3.2	3.5	3.7	99.9	2.0	1.1	1.2	0.0	0.0	0.0	0.0	0.0	0.0	1.4	4.5	4.4
11月15日	WSW	W	WSW	Calm	Calm	Calm	Calm	S W	ﾂﾞｯｿｸ	S E	SSE	WSW	WNW	WNW	S W	S W	N W	NNW	N	N E	Calm	Calm	WSW	Calm
	(11)	(12)	(11)	(17)	(17)	(17)	(17)	(10)	(99)	(6)	(7)	(11)	(13)	(13)	(10)	(10)	(14)	(15)	(16)	(2)	(17)	(17)	(11)	(17)
	4.0	2.3	3.9	0.0	0.0	0.0	0.0	0.7	2.2	1.8	0.9	3.8	2.8	2.7	3.0	1.3	1.1	3.0	2.7	1.0	0.0	0.0	3.8	0.0
11月16日	Calm	Calm	Calm	Calm	Calm	Calm	Calm	Calm	Calm	W	ﾂﾞｯｿｸ	ﾂﾞｯｿｸ	ﾂﾞｯｿｸ	ﾂﾞｯｿｸ	ﾂﾞｯｿｸ	ﾂﾞｯｿｸ	ﾂﾞｯｿｸ	ﾂﾞｯｿｸ	ﾂﾞｯｿｸ	ﾂﾞｯｿｸ	ﾂﾞｯｿｸ	ﾂﾞｯｿｸ	ﾂﾞｯｿｸ	ﾂﾞｯｿｸ
	(17)	(17)	(17)	(17)	(17)	(17)	(17)	(17)	(17)	(12)	(99)	(99)	(99)	(99)	(99)	(99)	(99)	(99)	(99)	(99)	(99)	(99)	(99)	(99)
	0.0	0.0	0.0	0.0	0.0	0.0	0.0	0.0	0.0	1.6	99.9	99.9	99.9	99.9	99.9	99.9	99.9	99.9	99.9	99.9	99.9	99.9	99.9	99.9
11月17日	ﾂﾞｯｿｸ	ﾂﾞｯｿｸ	ﾂﾞｯｿｸ	ﾂﾞｯｿｸ	ﾂﾞｯｿｸ	ﾂﾞｯｿｸ	ﾂﾞｯｿｸ	ﾂﾞｯｿｸ	ﾂﾞｯｿｸ	ﾂﾞｯｿｸ	ﾂﾞｯｿｸ	ﾂﾞｯｿｸ	ﾂﾞｯｿｸ	ﾂﾞｯｿｸ	ﾂﾞｯｿｸ	ﾂﾞｯｿｸ	ﾂﾞｯｿｸ	ﾂﾞｯｿｸ	ﾂﾞｯｿｸ	ﾂﾞｯｿｸ	ﾂﾞｯｿｸ	ﾂﾞｯｿｸ	ﾂﾞｯｿｸ	ﾂﾞｯｿｸ
	(99)	(99)	(99)	(99)	(99)	(99)	(99)	(99)	(99)	(99)	(99)	(99)	(99)	(99)	(99)	(99)	(99)	(99)	(99)	(99)	(99)	(99)	(99)	(99)
	99.9	99.9	99.9	99.9	99.9	99.9	99.9	99.9	99.9	99.9	99.9	99.9	99.9	99.9	99.9	99.9	99.9	99.9	99.9	99.9	99.9	99.9	99.9	99.9
11月18日	ﾂﾞｯｿｸ	ﾂﾞｯｿｸ	ﾂﾞｯｿｸ	ﾂﾞｯｿｸ	ﾂﾞｯｿｸ	ﾂﾞｯｿｸ	ﾂﾞｯｿｸ	ﾂﾞｯｿｸ	ﾂﾞｯｿｸ	ﾂﾞｯｿｸ	ﾂﾞｯｿｸ	ﾂﾞｯｿｸ	ﾂﾞｯｿｸ	ﾂﾞｯｿｸ	ﾂﾞｯｿｸ	ﾂﾞｯｿｸ	ﾂﾞｯｿｸ	ﾂﾞｯｿｸ	ﾂﾞｯｿｸ	ﾂﾞｯｿｸ	ﾂﾞｯｿｸ	ﾂﾞｯｿｸ	ﾂﾞｯｿｸ	ﾂﾞｯｿｸ
	(99)	(99)	(99)	(99)	(99)	(99)	(99)	(99)	(99)	(99)	(99)	(99)	(99)	(99)	(99)	(99)	(99)	(99)	(99)	(99)	(99)	(99)	(99)	(99)
	99.9	99.9	99.9	99.9	99.9	99.9	99.9	99.9	99.9	99.9	99.9	99.9	99.9	99.9	99.9	99.9	99.9	99.9	99.9	99.9	99.9	99.9	99.9	99.9
11月19日	ﾂﾞｯｿｸ	ﾂﾞｯｿｸ	ﾂﾞｯｿｸ	ﾂﾞｯｿｸ	ﾂﾞｯｿｸ	ﾂﾞｯｿｸ	ﾂﾞｯｿｸ	ﾂﾞｯｿｸ	ﾂﾞｯｿｸ	ﾂﾞｯｿｸ	ﾂﾞｯｿｸ	ﾂﾞｯｿｸ	ﾂﾞｯｿｸ	ﾂﾞｯｿｸ	ﾂﾞｯｿｸ	ﾂﾞｯｿｸ	ﾂﾞｯｿｸ	ﾂﾞｯｿｸ	ﾂﾞｯｿｸ	ﾂﾞｯｿｸ	ﾂﾞｯｿｸ	ﾂﾞｯｿｸ	ﾂﾞｯｿｸ	ﾂﾞｯｿｸ
	(99)	(99)	(99)	(99)	(99)	(99)	(99)	(99)	(99)	(99)	(99)	(99)	(99)	(99)	(99)	(99)	(99)	(99)	(99)	(99)	(99)	(99)	(99)	(99)
	99.9	99.9	99.9	99.9	99.9	99.9	99.9	99.9	99.9	99.9	99.9	99.9	99.9	99.9	99.9	99.9	99.9	99.9	99.9	99.9	99.9	99.9	99.9	99.9
11月20日	ﾂﾞｯｿｸ	ﾂﾞｯｿｸ	ﾂﾞｯｿｸ	ﾂﾞｯｿｸ	ﾂﾞｯｿｸ	ﾂﾞｯｿｸ	ﾂﾞｯｿｸ	ﾂﾞｯｿｸ	ﾂﾞｯｿｸ	ﾂﾞｯｿｸ	ﾂﾞｯｿｸ	ﾂﾞｯｿｸ	ﾂﾞｯｿｸ	ﾂﾞｯｿｸ	ﾂﾞｯｿｸ	ﾂﾞｯｿｸ	ﾂﾞｯｿｸ	ﾂﾞｯｿｸ	ﾂﾞｯｿｸ	ﾂﾞｯｿｸ	ﾂﾞｯｿｸ	ﾂﾞｯｿｸ	ﾂﾞｯｿｸ	ﾂﾞｯｿｸ
	(99)	(99)	(99)	(99)	(99)	(99)	(99)	(99)	(99)	(99)	(99)	(99)	(99)	(99)	(99)	(99)	(99)	(99)	(99)	(99)	(99)	(99)	(99)	(99)
	99.9	99.9	99.9	99.9	99.9	99.9	99.9	99.9	99.9	99.9	99.9	99.9	99.9	99.9	99.9	99.9	99.9	99.9	99.9	99.9	99.9	99.9	99.9	99.9
11月21日	ﾂﾞｯｿｸ	ﾂﾞｯｿｸ	ﾂﾞｯｿｸ	ﾂﾞｯｿｸ	ﾂﾞｯｿｸ	ﾂﾞｯｿｸ	ﾂﾞｯｿｸ	ﾂﾞｯｿｸ	ﾂﾞｯｿｸ	ﾂﾞｯｿｸ	ﾂﾞｯｿｸ	ﾂﾞｯｿｸ	ﾂﾞｯｿｸ	ﾂﾞｯｿｸ	ﾂﾞｯｿｸ	ﾂﾞｯｿｸ	ﾂﾞｯｿｸ	ﾂﾞｯｿｸ	ﾂﾞｯｿｸ	ﾂﾞｯｿｸ	ﾂﾞｯｿｸ	ﾂﾞｯｿｸ	ﾂﾞｯｿｸ	ﾂﾞｯｿｸ
	(99)	(99)	(99)	(99)	(99)	(99)	(99)	(99)	(99)	(99)	(99)	(99)	(99)	(99)	(99)	(99)	(99)	(99)	(99)	(99)	(99)	(99)	(99)	(99)
	99.9	99.9	99.9	99.9	99.9	99.9	99.9	99.9	99.9	99.9	99.9	99.9	99.9	99.9	99.9	99.9	99.9	99.9	99.9	99.9	99.9	99.9	99.9	99.9
11月22日	ﾂﾞｯｿｸ	ﾂﾞｯｿｸ	ﾂﾞｯｿｸ	ﾂﾞｯｿｸ	ﾂﾞｯｿｸ	ﾂﾞｯｿｸ	ﾂﾞｯｿｸ	ﾂﾞｯｿｸ	ﾂﾞｯｿｸ	ﾂﾞｯｿｸ	ﾂﾞｯｿｸ	ﾂﾞｯｿｸ	ﾂﾞｯｿｸ	ﾂﾞｯｿｸ	ﾂﾞｯｿｸ	ﾂﾞｯｿｸ	ﾂﾞｯｿｸ	ﾂﾞｯｿｸ	ﾂﾞｯｿｸ	ﾂﾞｯｿｸ	ﾂﾞｯｿｸ	ﾂﾞｯｿｸ	ﾂﾞｯｿｸ	ﾂﾞｯｿｸ
	(99)	(99)	(99)	(99)	(99)	(99)	(99)	(99)	(99)	(99)	(99)	(99)	(99)	(99)	(99)	(99)	(99)	(99)	(99)	(99)	(99)	(99)	(99)	(99)
	99.9	99.9	99.9	99.9	99.9	99.9	99.9	99.9	99.9	99.9	99.9	99.9	99.9	99.9	99.9	99.9	99.9	99.9	99.9	99.9	99.9	99.9	99.9	99.9
11月23日	ﾂﾞｯｿｸ	ﾂﾞｯｿｸ	ﾂﾞｯｿｸ	ﾂﾞｯｿｸ	ﾂﾞｯｿｸ	ﾂﾞｯｿｸ	ﾂﾞｯｿｸ	ﾂﾞｯｿｸ	ﾂﾞｯｿｸ	ﾂﾞｯｿｸ	ﾂﾞｯｿｸ	ﾂﾞｯｿｸ	ﾂﾞｯｿｸ	ﾂﾞｯｿｸ	ﾂﾞｯｿｸ	ﾂﾞｯｿｸ	ﾂﾞｯｿｸ	ﾂﾞｯｿｸ	ﾂﾞｯｿｸ	ﾂﾞｯｿｸ	ﾂﾞｯｿｸ	ﾂﾞｯｿｸ	ﾂﾞｯｿｸ	ﾂﾞｯｿｸ
	(99)	(99)	(99)	(99)	(99)	(99)	(99)	(99)	(99)	(99)	(99)	(99)	(99)	(99)	(99)	(99)	(99)	(99)	(99)	(99)	(99)	(99)	(99)	(99)
	99.9	99.9	99.9	99.9	99.9	99.9	99.9	99.9	99.9	99.9	99.9	99.9	99.9	99.9	99.9	99.9	99.9	99.9	99.9	99.9	99.9	99.9	99.9	99.9
11月24日	ﾂﾞｯｿｸ	ﾂﾞｯｿｸ	ﾂﾞｯｿｸ	ﾂﾞｯｿｸ	ﾂﾞｯｿｸ	ﾂﾞｯｿｸ	ﾂﾞｯｿｸ	ﾂﾞｯｿｸ	ﾂﾞｯｿｸ	ﾂﾞｯｿｸ	ﾂﾞｯｿｸ	ﾂﾞｯｿｸ	ﾂﾞｯｿｸ	ﾂﾞｯｿｸ	ﾂﾞｯｿｸ	ﾂﾞｯｿｸ	ﾂﾞｯｿｸ	ﾂﾞｯｿｸ	ﾂﾞｯｿｸ	ﾂﾞｯｿｸ	ﾂﾞｯｿｸ	ﾂﾞｯｿｸ	ﾂﾞｯｿｸ	ﾂﾞｯｿｸ
	(99)	(99)	(99)	(99)	(99)	(99)	(99)	(99)	(99)	(99)	(99)	(99)	(99)	(99)	(99)	(99)	(99)	(99)	(99)	(99)	(99)	(99)	(99)	(99)
	99.9	99.9	99.9	99.9	99.9	99.9	99.9	99.9	99.9	99.9	99.9	99.9	99.9	99.9	99.9	99.9	99.9	99.9	99.9	99.9	99.9	99.9	99.9	99.9
11月25日	ﾂﾞｯｿｸ	ﾂﾞｯｿｸ	ﾂﾞｯｿｸ	ﾂﾞｯｿｸ	ﾂﾞｯｿｸ	ﾂﾞｯｿｸ	ﾂﾞｯｿｸ	ﾂﾞｯｿｸ	ﾂﾞｯｿｸ	ﾂﾞｯｿｸ	ﾂﾞｯｿｸ	ﾂﾞｯｿｸ	ﾂﾞｯｿｸ	ﾂﾞｯｿｸ	ﾂﾞｯｿｸ	ﾂﾞｯｿｸ	ﾂﾞｯｿｸ	ﾂﾞｯｿｸ	ﾂﾞｯｿｸ	ﾂﾞｯｿｸ	ﾂﾞｯｿｸ	ﾂﾞｯｿｸ	ﾂﾞｯｿｸ	ﾂﾞｯｿｸ
	(99)	(99)	(99)	(99)	(99)	(99)	(99)	(99)	(99)	(99)	(99)	(99)	(99)	(99)	(99)	(99)	(99)	(99)	(99)	(99)	(99)	(99)	(99)	(99)
	99.9	99.9	99.9	99.9	99.9	99.9	99.9	99.9	99.9	99.9	99.9	99.9	99.9	99.9	99.9	99.9	99.9	99.9	99.9	99.9	99.9	99.9	99.9	99.9

第31表(9)　地上風観測記録　　地点＝W8(1)

	1時	2時	3時	4時	5時	6時	7時	8時	9時	10時	11時	12時	13時	14時	15時	16時	17時	18時	19時	20時	21時	22時	23時	24時
10月25日	ﾚｯｿｸ	ﾚｯｿｸ	ﾚｯｿｸ	ﾚｯｿｸ	ﾚｯｿｸ	ﾚｯｿｸ	ﾚｯｿｸ	ﾚｯｿｸ	ﾚｯｿｸ	ﾚｯｿｸ	ﾚｯｿｸ	ﾚｯｿｸ	ﾚｯｿｸ	ﾚｯｿｸ	ﾚｯｿｸ	ﾚｯｿｸ	ﾚｯｿｸ	ﾚｯｿｸ	ﾚｯｿｸ	ﾚｯｿｸ	ﾚｯｿｸ	ﾚｯｿｸ	ﾚｯｿｸ	ﾚｯｿｸ
	(99)	(99)	(99)	(99)	(99)	(99)	(99)	(99)	(99)	(99)	(99)	(99)	(99)	(99)	(99)	(99)	(99)	(99)	(99)	(99)	(99)	(99)	(99)	(99)
	99.9	99.9	99.9	99.9	99.9	99.9	99.9	99.9	99.9	99.9	99.9	99.9	99.9	99.9	99.9	99.9	99.9	99.9	99.9	99.9	99.9	99.9	99.9	99.9
10月26日	ﾚｯｿｸ	ﾚｯｿｸ	ﾚｯｿｸ	ﾚｯｿｸ	ﾚｯｿｸ	ﾚｯｿｸ	ﾚｯｿｸ	ﾚｯｿｸ	ﾚｯｿｸ	ﾚｯｿｸ	ﾚｯｿｸ	ﾚｯｿｸ	ﾚｯｿｸ	ﾚｯｿｸ	ﾚｯｿｸ	ﾚｯｿｸ	ﾚｯｿｸ	ﾚｯｿｸ	ﾚｯｿｸ	ﾚｯｿｸ	ﾚｯｿｸ	ﾚｯｿｸ	ﾚｯｿｸ	ﾚｯｿｸ
	(99)	(99)	(99)	(99)	(99)	(99)	(99)	(99)	(99)	(99)	(99)	(99)	(99)	(99)	(99)	(99)	(99)	(99)	(99)	(99)	(99)	(99)	(99)	(99)
	99.9	99.9	99.9	99.9	99.9	99.9	99.9	99.9	99.9	99.9	99.9	99.9	99.9	99.9	99.9	99.9	99.9	99.9	99.9	99.9	99.9	99.9	99.9	99.9
10月27日	ﾚｯｿｸ	ﾚｯｿｸ	ﾚｯｿｸ	ﾚｯｿｸ	ﾚｯｿｸ	ﾚｯｿｸ	ﾚｯｿｸ	ﾚｯｿｸ	ﾚｯｿｸ	ﾚｯｿｸ	ﾚｯｿｸ	ﾚｯｿｸ	ﾚｯｿｸ	ﾚｯｿｸ	ﾚｯｿｸ	ﾚｯｿｸ	ﾚｯｿｸ	ﾚｯｿｸ	ﾚｯｿｸ	ﾚｯｿｸ	ﾚｯｿｸ	ﾚｯｿｸ	ﾚｯｿｸ	ﾚｯｿｸ
	(99)	(99)	(99)	(99)	(99)	(99)	(99)	(99)	(99)	(99)	(99)	(99)	(99)	(99)	(99)	(99)	(99)	(99)	(99)	(99)	(99)	(99)	(99)	(99)
	99.9	99.9	99.9	99.9	99.9	99.9	99.9	99.9	99.9	99.9	99.9	99.9	99.9	99.9	99.9	99.9	99.9	99.9	99.9	99.9	99.9	99.9	99.9	99.9
10月28日	ﾚｯｿｸ	ﾚｯｿｸ	ﾚｯｿｸ	ﾚｯｿｸ	ﾚｯｿｸ	ﾚｯｿｸ	ﾚｯｿｸ	ﾚｯｿｸ	ﾚｯｿｸ	ﾚｯｿｸ	ﾚｯｿｸ	ﾚｯｿｸ	ﾚｯｿｸ	ﾚｯｿｸ	ﾚｯｿｸ	ﾚｯｿｸ	ﾚｯｿｸ	ﾚｯｿｸ	ﾚｯｿｸ	ﾚｯｿｸ	ﾚｯｿｸ	ﾚｯｿｸ	ﾚｯｿｸ	ﾚｯｿｸ
	(99)	(99)	(99)	(99)	(99)	(99)	(99)	(99)	(99)	(99)	(99)	(99)	(99)	(99)	(99)	(99)	(99)	(99)	(99)	(99)	(99)	(99)	(99)	(99)
	99.9	99.9	99.9	99.9	99.9	99.9	99.9	99.9	99.9	99.9	99.9	99.9	99.9	99.9	99.9	99.9	99.9	99.9	99.9	99.9	99.9	99.9	99.9	99.9
10月29日	ﾚｯｿｸ	ﾚｯｿｸ	ﾚｯｿｸ	ﾚｯｿｸ	ﾚｯｿｸ	ﾚｯｿｸ	ﾚｯｿｸ	ﾚｯｿｸ	ﾚｯｿｸ	ﾚｯｿｸ	ﾚｯｿｸ	ﾚｯｿｸ	ﾚｯｿｸ	ﾚｯｿｸ	ﾚｯｿｸ	ﾚｯｿｸ	ﾚｯｿｸ	ﾚｯｿｸ	ﾚｯｿｸ	ﾚｯｿｸ	ﾚｯｿｸ	ﾚｯｿｸ	ﾚｯｿｸ	ﾚｯｿｸ
	(99)	(99)	(99)	(99)	(99)	(99)	(99)	(99)	(99)	(99)	(99)	(99)	(99)	(99)	(99)	(99)	(99)	(99)	(99)	(99)	(99)	(99)	(99)	(99)
	99.9	99.9	99.9	99.9	99.9	99.9	99.9	99.9	99.9	99.9	99.9	99.9	99.9	99.9	99.9	99.9	99.9	99.9	99.9	99.9	99.9	99.9	99.9	99.9
10月30日	ﾚｯｿｸ	ﾚｯｿｸ	ﾚｯｿｸ	ﾚｯｿｸ	ﾚｯｿｸ	ﾚｯｿｸ	ﾚｯｿｸ	ﾚｯｿｸ	ﾚｯｿｸ	ﾚｯｿｸ	ﾚｯｿｸ	ﾚｯｿｸ	ﾚｯｿｸ	E	Calm	S E	N E	NNE	NNW	E	N W	N E	ENE	ENE
	(99)	(99)	(99)	(99)	(99)	(99)	(99)	(99)	(99)	(99)	(99)	(99)	(99)	(4)	(17)	(6)	(2)	(1)	(15)	(4)	(14)	(2)	(3)	(3)
	99.9	99.9	99.9	99.9	99.9	99.9	99.9	99.9	99.9	99.9	99.9	99.9	99.9	0.7	0.0	0.3	0.5	0.4	0.7	0.4	0.5	0.9	0.9	1.2
10月31日	NNW	N	NNE	N E	N E	N E	NNE	N	N E	WNW	NNW	NNE	N W	W	S	E	ESE	E	E	E	E	ENE	ENE	ENE
	(15)	(16)	(1)	(2)	(2)	(2)	(1)	(16)	(2)	(13)	(15)	(1)	(14)	(12)	(8)	(4)	(5)	(4)	(4)	(4)	(4)	(3)	(3)	(3)
	0.8	0.5	0.9	0.9	0.5	0.9	0.7	1.0	1.0	0.9	1.0	0.9	1.2	0.5	1.0	1.1	0.9	1.2	0.8	1.5	0.4	1.2	1.0	1.1
11月 1日	N	E	N W	ENE	ESE	N W	E	NNW	ENE	N E	N E	N	ENE	NNE	N E	N E	NNE	NNE	NNW	Calm	S	NNW	Calm	NNE
	(16)	(4)	(14)	(3)	(5)	(14)	(4)	(15)	(3)	(2)	(2)	(16)	(3)	(1)	(2)	(2)	(1)	(1)	(15)	(17)	(8)	(15)	(17)	(1)
	1.0	0.6	0.5	0.6	0.3	0.5	0.5	0.5	0.8	0.8	0.8	0.5	0.8	0.8	0.8	0.4	1.0	0.6	0.6	0.0	0.4	0.6	0.0	0.4
11月 2日	E	NNW	N W	S E	S E	NNE	S E	SSW	NNE	N	NNE	N	N	NNE	NNE	NNE	N	N E	E	N E	W	N E	W	NNW
	(4)	(15)	(14)	(6)	(6)	(1)	(6)	(9)	(1)	(16)	(1)	(16)	(16)	(1)	(1)	(1)	(16)	(2)	(4)	(2)	(12)	(2)	(12)	(15)
	0.6	0.4	0.6	0.4	0.4	0.9	0.7	0.8	0.9	2.9	3.4	3.3	3.5	3.2	3.3	2.1	1.5	0.7	0.6	0.3	0.5	0.5	0.3	0.8
11月 3日	S W	WNW	E	N W	N	NNE	E	ESE	S	S	SSE	WSW	SSE	S	SSE	ESE	Calm	Calm	ENE	S E	E	N E	N W	NNE
	(10)	(13)	(4)	(14)	(16)	(1)	(4)	(5)	(8)	(8)	(7)	(11)	(7)	(8)	(7)	(5)	(17)	(17)	(3)	(6)	(4)	(2)	(14)	(1)
	0.7	0.5	0.5	0.6	0.4	0.3	0.7	0.4	0.5	0.8	0.8	0.6	1.1	0.9	0.5	0.4	0.0	0.0	0.8	0.4	0.7	0.6	0.6	0.6
11月 4日	W	N W	NNW	N W	N W	ENE	ENE	N W	S W	S W	SSW	SSW	SSW	S	S	SSW	S E	ENE	ENE	Calm	WNW	E	NNE	N E
	(12)	(14)	(15)	(14)	(14)	(3)	(3)	(14)	(10)	(10)	(9)	(9)	(9)	(8)	(8)	(9)	(6)	(3)	(3)	(17)	(13)	(4)	(1)	(2)
	0.3	0.5	0.7	0.7	0.7	0.3	0.4	0.3	0.4	0.7	0.6	1.3	1.4	1.9	1.4	1.7	0.6	0.6	0.6	0.0	0.6	0.6	0.4	0.4
11月 5日	N	N W	N W	NNW	W	N E	W	N E	Calm	WNW	S W	S W	S E	WSW	SSW	S E	N E	N E	ENE	E	N W	WNW	E	ESE
	(16)	(14)	(14)	(15)	(12)	(2)	(12)	(2)	(17)	(13)	(10)	(10)	(6)	(11)	(9)	(6)	(2)	(2)	(3)	(4)	(14)	(13)	(4)	(5)
	0.3	0.8	0.5	0.5	0.7	0.4	0.5	0.3	0.0	0.5	0.7	0.9	0.5	0.4	1.1	0.6	0.6	0.3	0.5	0.5	0.7	0.7	0.8	0.5
11月 6日	ENE	N E	N	NNW	N	NNW	WNW	N E	ENE	WSW	ENE	ENE	N E	N E	ENE	ENE	ENE	ENE	ENE	ENE	NNW	NNW	N	NNW
	(3)	(2)	(16)	(15)	(16)	(15)	(13)	(2)	(3)	(11)	(3)	(3)	(2)	(2)	(3)	(3)	(3)	(3)	(3)	(3)	(15)	(15)	(16)	(15)
	0.6	0.6	0.4	1.1	1.0	0.7	0.6	0.8	0.6	0.6	0.8	1.3	1.2	1.4	2.0	2.1	2.3	1.5	2.0	1.6	1.2	1.3	0.9	1.5
11月 7日	N	N	NNE	NNE	NNE	N	N E	NNE	SSW	NNW	N W	N E	NNE	E	SSE	WNW	E	ENE	S E	S E	NNW	N W	WNW	NNW
	(16)	(16)	(1)	(1)	(1)	(16)	(2)	(1)	(9)	(15)	(14)	(2)	(1)	(4)	(7)	(13)	(4)	(3)	(6)	(6)	(15)	(14)	(13)	(15)
	1.4	1.0	0.5	0.8	0.8	0.7	1.3	0.7	0.6	1.2	1.0	1.5	1.2	0.5	0.3	0.4	0.5	0.9	0.5	0.5	0.4	0.6	0.7	0.4
11月 8日	SSW	N W	ENE	E	S W	WNW	SSE	SSW	ESE	S W	W	N	WSW	Calm	E	NNE	NNW	E	N	NNE	N W	ENE	ENE	ENE
	(9)	(14)	(3)	(4)	(10)	(13)	(7)	(9)	(5)	(10)	(12)	(16)	(11)	(17)	(4)	(1)	(15)	(4)	(16)	(1)	(14)	(3)	(3)	(3)
	0.3	0.6	0.6	0.4	0.6	0.8	0.5	0.7	0.3	0.6	0.5	0.7	0.6	0.0	1.2	0.5	0.5	0.4	0.3	0.5	0.5	0.3	0.8	0.8
11月 9日	ENE	N W	NNW	ESE	ENE	E	Calm	N E	E	S E	N W	N	N W	E	S E	S	E	ESE	E	E	E	E	E	ESE
	(3)	(14)	(15)	(5)	(3)	(4)	(17)	(2)	(4)	(6)	(14)	(16)	(14)	(4)	(6)	(8)	(1)	(5)	(4)	(1)	(1)	(1)	(4)	(5)
	0.5	0.7	1.0	0.3	0.3	0.8	0.0	0.9	0.7	0.6	1.0	1.2	0.5	1.3	0.5	1.2	1.9	0.6	1.1	1.0	0.9	1.4	1.5	1.1

第 31 表(10)　地上風観測記録　　地点－W8(2)

	1時	2時	3時	4時	5時	6時	7時	8時	9時	10時	11時	12時	13時	14時	15時	16時	17時	18時	19時	20時	21時	22時	23時	24時
11月10日	E	E	ENE	E	ESE	ENE	ENE	E	E	ENE	ENE	E	NNE	N E	NNW	WNW	E	N	NNE	N E	N E	NNE	ENE	E
	(4)	(4)	(3)	(4)	(5)	(3)	(3)	(4)	(4)	(3)	(3)	(4)	(1)	(2)	(15)	(13)	(4)	(16)	(1)	(2)	(2)	(1)	(3)	(4)
	1.8	1.6	1.3	2.4	0.7	1.7	1.8	1.8	1.4	1.9	1.9	0.8	0.6	0.8	1.1	0.3	0.3	0.8	0.5	1.0	1.0	0.7	1.2	1.3
11月11日	N	WNW	N W	NNW	N W	W	NNE	N	N	E	ENE	S	SSW	SSW	S	S	SSE	ENE	N E	N E	NNW	NNW	N E	E
	(16)	(13)	(14)	(15)	(14)	(12)	(1)	(16)	(16)	(4)	(3)	(8)	(9)	(9)	(8)	(8)	(7)	(3)	(2)	(2)	(15)	(15)	(2)	(4)
	0.9	0.5	0.6	0.3	0.6	0.5	0.8	1.2	1.2	1.3	1.3	0.9	1.5	1.6	1.6	1.7	0.4	0.6	1.2	1.4	1.2	1.1	0.6	0.4
11月12日	Calm	N E	N E	N W	S E	NNE	N W	S E	N W	SSW	WSW	SSW	WSW	N	NNW	N E	ENE	E	ENE	N	SSE	WSW	SSE	S
	(17)	(2)	(2)	(14)	(6)	(1)	(14)	(6)	(14)	(9)	(11)	(9)	(11)	(16)	(15)	(2)	(3)	(4)	(3)	(16)	(7)	(11)	(7)	(8)
	0.0	0.9	0.3	1.2	0.3	0.6	1.5	0.5	0.9	0.9	1.3	1.5	2.3	2.0	0.9	2.3	1.1	1.0	0.6	0.4	0.5	0.3	0.8	0.4
11月13日	NNE	Calm	E	E	E	NNW	ENE	E	SSE	WNW	SSW	SSW	SSW	S W	S W	WSW	S W	Calm	NNW	Calm	W	W	ESE	WNW
	(1)	(17)	(4)	(4)	(4)	(15)	(3)	(4)	(7)	(13)	(9)	(9)	(9)	(10)	(10)	(11)	(10)	(17)	(15)	(17)	(12)	(12)	(5)	(13)
	0.3	0.0	0.5	0.5	0.6	0.6	0.4	0.7	0.6	0.5	0.9	1.7	1.8	1.7	1.7	0.4	0.4	0.0	0.4	0.0	0.3	0.3	0.4	0.4
11月14日	S W	ESE	E	S	S W	SSE	S E	SSW	ENE	S	S W	S W	S W	S W	SSW	S	S E	ENE	E	W	ESE	E	ENE	ENE
	(10)	(5)	(4)	(8)	(10)	(7)	(6)	(9)	(3)	(8)	(10)	(10)	(10)	(10)	(9)	(8)	(6)	(3)	(4)	(12)	(5)	(4)	(3)	(3)
	0.3	0.3	0.6	0.3	0.4	0.4	0.3	0.7	0.8	1.2	1.3	1.7	1.6	1.4	1.3	0.8	0.6	0.7	0.2	0.6	0.6	0.6	0.6	0.6
11月15日	SSE	ENE	NNE	N E	S E	Calm	SSW	NNW	ENE	ENE	E	N W	WNW	W	W	W	WNW	N E	N E	ENE	N E	N E	N E	S W
	(7)	(3)	(1)	(2)	(6)	(17)	(9)	(15)	(3)	(3)	(4)	(14)	(13)	(12)	(12)	(12)	(13)	(2)	(2)	(3)	(2)	(2)	(2)	(10)
	0.3	0.9	0.6	0.6	0.6	0.0	0.8	1.3	2.3	1.7	0.8	0.5	1.3	1.9	1.6	1.7	0.4	2.6	0.9	0.4	0.4	0.6	0.6	0.5
11月16日	E	NNW	ENE	N W	N E	N	SSW	ENE	NNW	WNW	WSW	S W	SSW	S W	SSW	Calm	ENE	E	E	ENE	ENE	NNW	N E	NNE
	(4)	(15)	(3)	(14)	(2)	(16)	(9)	(3)	(15)	(13)	(11)	(10)	(9)	(10)	(9)	(17)	(3)	(4)	(4)	(3)	(3)	(15)	(2)	(1)
	0.5	0.4	0.8	1.0	0.3	0.4	0.5	0.6	1.1	0.9	0.4	0.6	1.1	0.6	0.7	0.0	0.4	0.6	0.3	0.5	0.5	0.5	0.6	0.5
11月17日	ENE	WNW	NNW	S E	W	Calm	N	WNW	ESE	NNW	SSE	S	S W	W	WSW	SSE	ESE	ENE	E	WSW	N	WSW	NNE	NNW
	(3)	(13)	(15)	(6)	(12)	(17)	(16)	(13)	(5)	(15)	(7)	(8)	(10)	(12)	(11)	(7)	(5)	(3)	(4)	(11)	(16)	(11)	(1)	(15)
	0.5	0.5	0.4	0.4	0.3	0.0	0.3	0.7	0.3	0.7	0.8	0.6	0.9	1.0	0.7	0.9	0.5	0.4	0.6	0.4	0.8	0.3	0.5	0.7
11月18日	N W	NNW	NNW	S W	E	N	NNE	S W	S W	W	S	N W	N	WNW	W	N	E	E	N E	NNW	N	NNW	NNW	Calm
	(14)	(15)	(15)	(10)	(4)	(16)	(1)	(10)	(10)	(12)	(8)	(14)	(16)	(13)	(12)	(16)	(4)	(4)	(2)	(15)	(16)	(15)	(15)	(17)
	0.5	0.7	0.3	0.5	0.5	0.4	0.3	0.4	0.5	0.9	1.0	1.9	0.7	1.5	0.9	0.3	2.0	0.9	0.8	1.2	0.7	1.0	0.3	0.0
11月19日	NNW	N	N W	Calm	N W	SSW	N	W	N E	N E	NNE	N	E	ENE	ENE	E	N E	ENE	N E	N E	ENE	ENE	ENE	N E
	(15)	(16)	(14)	(17)	(14)	(9)	(16)	(12)	(2)	(2)	(1)	(16)	(4)	(3)	(3)	(4)	(2)	(3)	(2)	(2)	(3)	(3)	(3)	(2)
	0.6	0.5	0.6	0.0	0.6	0.5	1.5	0.4	2.1	2.1	1.5	1.4	1.5	1.9	1.3	1.6	0.6	1.0	1.0	0.9	1.4	1.6	1.4	1.4
11月20日	N	NNW	NNW	NNW	N E	N	NNW	N	N	NNW	N	NNE	ENE	ENE	N E	N E	N E	NNE	N	N W	N W	N W	S W	NNW
	(16)	(15)	(15)	(15)	(2)	(16)	(15)	(16)	(16)	(15)	(16)	(1)	(3)	(3)	(2)	(2)	(2)	(1)	(16)	(14)	(14)	(14)	(10)	(15)
	1.4	1.2	1.5	0.9	0.9	0.9	1.6	1.7	1.4	1.8	1.5	1.2	1.5	1.4	1.1	0.7	0.6	0.7	0.7	0.8	0.7	1.1	0.3	0.3
11月21日	N W	N E	NNW	N W	WNW	N E	W	ENE	N W	SSW	S	SSW	SSW	S W	SSW	SSW	ENE	ENE	E	ENE	Calm	NNE	WNW	ENE
	(14)	(2)	(15)	(14)	(13)	(2)	(12)	(3)	(14)	(9)	(8)	(9)	(9)	(10)	(9)	(9)	(3)	(3)	(4)	(3)	(17)	(1)	(13)	(3)
	1.1	0.3	0.8	0.8	0.5	0.5	0.5	0.5	0.9	0.7	0.9	1.3	1.3	1.1	1.2	0.5	0.7	0.7	0.5	0.3	0.0	0.3	0.4	0.3
11月22日	N W	NNW	E	NNW	Calm	WNW	ENE	NNW	W	E	NNW	NNW	E	SSW	S	S	N	SSE	WNW	NNW	E	NNW	WNW	N W
	(14)	(15)	(4)	(15)	(17)	(13)	(3)	(15)	(12)	(4)	(15)	(15)	(4)	(9)	(8)	(8)	(16)	(7)	(13)	(15)	(4)	(15)	(13)	(14)
	0.7	0.7	0.5	0.5	0.0	0.3	0.7	0.9	0.8	0.7	1.1	0.7	0.7	0.7	0.4	0.3	0.5	0.4	0.5	0.5	0.4	0.6	0.5	0.8
11月23日	ENE	N E	N W	N E	S E	S	S W	N	N W	S E	SSW	SSW	SSW	S W	WNW	N E	N E	N E	ENE	N E	E	ENE	N	E
	(3)	(2)	(14)	(2)	(6)	(8)	(10)	(16)	(14)	(6)	(9)	(9)	(9)	(10)	(13)	(2)	(2)	(2)	(3)	(2)	(4)	(3)	(16)	(4)
	0.5	0.6	1.1	0.6	0.4	0.4	0.4	0.8	1.3	0.5	1.0	1.6	1.3	0.9	0.6	0.5	1.0	1.1	1.0	1.0	0.8	0.6	0.5	0.6
11月24日	S E	N E	N E	ENE	ENE	ENE	N E	ENE	ENE	E	ENE	ENE	ENE	ENE	ENE	N E	ENE	N E	N	NNE	NNE	N	N	NNE
	(6)	(2)	(2)	(3)	(3)	(3)	(2)	(3)	(3)	(4)	(3)	(3)	(3)	(3)	(3)	(2)	(3)	(2)	(16)	(1)	(1)	(16)	(16)	(1)
	0.4	0.4	0.5	0.9	1.4	1.2	0.9	1.9	1.6	1.1	1.7	1.3	1.7	1.2	1.2	1.5	1.2	1.6	1.0	1.0	0.9	1.7	1.2	1.3
11月25日	NNE	N	NNE	N E	E	ESE	E	SSW	SSW	SSW	S W	W	W	N W	N W	N W	W	WNW	W	S W	W	S	S E	S E
	(1)	(16)	(1)	(2)	(4)	(5)	(4)	(9)	(9)	(9)	(10)	(12)	(12)	(14)	(14)	(14)	(12)	(13)	(12)	(10)	(12)	(8)	(6)	(6)
	0.8	1.2	1.2	0.8	0.4	0.4	0.4	0.6	1.3	2.4	1.9	1.5	2.2	2.9	3.9	1.4	1.0	0.6	1.6	1.1	0.9	0.8	0.5	0.4

第31表(11)　地上風観測記録　　地点＝W10(1)

	1時	2時	3時	4時	5時	6時	7時	8時	9時	10時	11時	12時	13時	14時	15時	16時	17時	18時	19時	20時	21時	22時	23時	24時
10月25日	ﾚｯｿｸ	ﾚｯｿｸ	ﾚｯｿｸ	ﾚｯｿｸ	ﾚｯｿｸ	ﾚｯｿｸ	ﾚｯｿｸ	ﾚｯｿｸ	ﾚｯｿｸ	ﾚｯｿｸ	ﾚｯｿｸ	ﾚｯｿｸ	ﾚｯｿｸ	ﾚｯｿｸ	ﾚｯｿｸ	ﾚｯｿｸ	ﾚｯｿｸ	ﾚｯｿｸ	ﾚｯｿｸ	ﾚｯｿｸ	ﾚｯｿｸ	ﾚｯｿｸ	ﾚｯｿｸ	ﾚｯｿｸ
	(99)	(99)	(99)	(99)	(99)	(99)	(99)	(99)	(99)	(99)	(99)	(99)	(99)	(99)	(99)	(99)	(99)	(99)	(99)	(99)	(99)	(99)	(99)	(99)
	99.9	99.9	99.9	99.9	99.9	99.9	99.9	99.9	99.9	99.9	99.9	99.9	99.9	99.9	99.9	99.9	99.9	99.9	99.9	99.9	99.9	99.9	99.9	99.9
10月26日	ﾚｯｿｸ	ﾚｯｿｸ	ﾚｯｿｸ	ﾚｯｿｸ	ﾚｯｿｸ	ﾚｯｿｸ	ﾚｯｿｸ	ﾚｯｿｸ	ﾚｯｿｸ	ﾚｯｿｸ	ﾚｯｿｸ	ﾚｯｿｸ	ﾚｯｿｸ	ﾚｯｿｸ	ﾚｯｿｸ	ﾚｯｿｸ	ﾚｯｿｸ	ﾚｯｿｸ	ﾚｯｿｸ	ﾚｯｿｸ	ﾚｯｿｸ	ﾚｯｿｸ	ﾚｯｿｸ	ﾚｯｿｸ
	(99)	(99)	(99)	(99)	(99)	(99)	(99)	(99)	(99)	(99)	(99)	(99)	(99)	(99)	(99)	(99)	(99)	(99)	(99)	(99)	(99)	(99)	(99)	(99)
	99.9	99.9	99.9	99.9	99.9	99.9	99.9	99.9	99.9	99.9	99.9	99.9	99.9	99.9	99.9	99.9	99.9	99.9	99.9	99.9	99.9	99.9	99.9	99.9
10月27日	ﾚｯｿｸ	ﾚｯｿｸ	ﾚｯｿｸ	ﾚｯｿｸ	ﾚｯｿｸ	ﾚｯｿｸ	ﾚｯｿｸ	ﾚｯｿｸ	ﾚｯｿｸ	ﾚｯｿｸ	ﾚｯｿｸ	ﾚｯｿｸ	ﾚｯｿｸ	ﾚｯｿｸ	ﾚｯｿｸ	ﾚｯｿｸ	ﾚｯｿｸ	ﾚｯｿｸ	ﾚｯｿｸ	ﾚｯｿｸ	ﾚｯｿｸ	ﾚｯｿｸ	ﾚｯｿｸ	ﾚｯｿｸ
	(99)	(99)	(99)	(99)	(99)	(99)	(99)	(99)	(99)	(99)	(99)	(99)	(99)	(99)	(99)	(99)	(99)	(99)	(99)	(99)	(99)	(99)	(99)	(99)
	99.9	99.9	99.9	99.9	99.9	99.9	99.9	99.9	99.9	99.9	99.9	99.9	99.9	99.9	99.9	99.9	99.9	99.9	99.9	99.9	99.9	99.9	99.9	99.9
10月28日	ﾚｯｿｸ	ﾚｯｿｸ	ﾚｯｿｸ	ﾚｯｿｸ	ﾚｯｿｸ	ﾚｯｿｸ	ﾚｯｿｸ	ﾚｯｿｸ	ﾚｯｿｸ	ﾚｯｿｸ	ﾚｯｿｸ	ﾚｯｿｸ	ﾚｯｿｸ	ﾚｯｿｸ	ﾚｯｿｸ	ﾚｯｿｸ	ﾚｯｿｸ	ﾚｯｿｸ	ﾚｯｿｸ	ﾚｯｿｸ	ﾚｯｿｸ	ﾚｯｿｸ	ﾚｯｿｸ	ﾚｯｿｸ
	(99)	(99)	(99)	(99)	(99)	(99)	(99)	(99)	(99)	(99)	(99)	(99)	(99)	(99)	(99)	(99)	(99)	(99)	(99)	(99)	(99)	(99)	(99)	(99)
	99.9	99.9	99.9	99.9	99.9	99.9	99.9	99.9	99.9	99.9	99.9	99.9	99.9	99.9	99.9	99.9	99.9	99.9	99.9	99.9	99.9	99.9	99.9	99.9
10月29日	NNE	N	N	NNW	NNW	N W	NNW	NNE	ENE	W	NNW	N	N W	N W	S W	S W	WSW	SSE	WSW	NNE	N W	N	NNW	N
	(1)	(16)	(16)	(15)	(15)	(14)	(15)	(1)	(3)	(12)	(15)	(16)	(14)	(14)	(10)	(10)	(11)	(7)	(11)	(1)	(14)	(16)	(15)	(16)
	0.7	0.7	0.8	0.9	0.9	1.0	0.9	0.4	0.7	0.4	1.0	1.0	1.0	0.9	0.8	0.5	0.4	0.4	0.7	1.2	1.1	0.6	0.7	0.6
10月30日	SSW	ﾚｯｿｸ	ﾚｯｿｸ	ﾚｯｿｸ	ﾚｯｿｸ	ﾚｯｿｸ	ﾚｯｿｸ	ﾚｯｿｸ	ﾚｯｿｸ	ﾚｯｿｸ	ﾚｯｿｸ	ﾚｯｿｸ	ﾚｯｿｸ	ESE	S E	NNW	SSE	SSE	N W	ESE	ENE	N	S E	N E
	(9)	(99)	(99)	(99)	(99)	(99)	(99)	(99)	(99)	(99)	(99)	(99)	(99)	(5)	(6)	(15)	(7)	(7)	(14)	(5)	(3)	(16)	(6)	(2)
	0.5	99.9	99.9	99.9	99.9	99.9	99.9	99.9	99.9	99.9	99.9	99.9	99.9	0.4	0.5	1.1	0.5	0.5	0.8	0.6	0.3	0.8	1.8	0.6
10月31日	N W	N	NNW	NNW	NNW	NNE	ﾚｯｿｸ	ﾚｯｿｸ	ﾚｯｿｸ	ﾚｯｿｸ	NNE	NNE	N E	S E	S E	S E	S E	ﾚｯｿｸ	ﾚｯｿｸ	ﾚｯｿｸ	ﾚｯｿｸ	ﾚｯｿｸ	ﾚｯｿｸ	ﾚｯｿｸ
	(14)	(16)	(15)	(15)	(15)	(1)	(99)	(99)	(99)	(99)	(1)	(1)	(2)	(6)	(6)	(6)	(6)	(99)	(99)	(99)	(99)	(99)	(99)	(99)
	0.9	0.5	1.0	1.6	0.7	1.7	99.9	99.9	99.9	99.9	1.2	2.1	0.7	1.6	1.5	1.4	1.4	99.9	99.9	99.9	99.9	99.9	99.9	99.9
11月 1日	ﾚｯｿｸ	ﾚｯｿｸ	ﾚｯｿｸ	ﾚｯｿｸ	ﾚｯｿｸ	ﾚｯｿｸ	ﾚｯｿｸ	ﾚｯｿｸ	ﾚｯｿｸ	ﾚｯｿｸ	ﾚｯｿｸ	ﾚｯｿｸ	ﾚｯｿｸ	ﾚｯｿｸ	ﾚｯｿｸ	ﾚｯｿｸ	ﾚｯｿｸ	ﾚｯｿｸ	ﾚｯｿｸ	ﾚｯｿｸ	ﾚｯｿｸ	ﾚｯｿｸ	ﾚｯｿｸ	ﾚｯｿｸ
	(99)	(99)	(99)	(99)	(99)	(99)	(99)	(99)	(99)	(99)	(99)	(99)	(99)	(99)	(99)	(99)	(99)	(99)	(99)	(99)	(99)	(99)	(99)	(99)
	99.9	99.9	99.9	99.9	99.9	99.9	99.9	99.9	99.9	99.9	99.9	99.9	99.9	99.9	99.9	99.9	99.9	99.9	99.9	99.9	99.9	99.9	99.9	99.9
11月 2日	ﾚｯｿｸ	ﾚｯｿｸ	ﾚｯｿｸ	ﾚｯｿｸ	ﾚｯｿｸ	ﾚｯｿｸ	ﾚｯｿｸ	ﾚｯｿｸ	ﾚｯｿｸ	ﾚｯｿｸ	ﾚｯｿｸ	ﾚｯｿｸ	ﾚｯｿｸ	ﾚｯｿｸ	ﾚｯｿｸ	ﾚｯｿｸ	ﾚｯｿｸ	ﾚｯｿｸ	ﾚｯｿｸ	ﾚｯｿｸ	ﾚｯｿｸ	ﾚｯｿｸ	ﾚｯｿｸ	ﾚｯｿｸ
	(99)	(99)	(99)	(99)	(99)	(99)	(99)	(99)	(99)	(99)	(99)	(99)	(99)	(99)	(99)	(99)	(99)	(99)	(99)	(99)	(99)	(99)	(99)	(99)
	99.9	99.9	99.9	99.9	99.9	99.9	99.9	99.9	99.9	99.9	99.9	99.9	99.9	99.9	99.9	99.9	99.9	99.9	99.9	99.9	99.9	99.9	99.9	99.9
11月 3日	ﾚｯｿｸ	ﾚｯｿｸ	ﾚｯｿｸ	ﾚｯｿｸ	ﾚｯｿｸ	ﾚｯｿｸ	ﾚｯｿｸ	ﾚｯｿｸ	ﾚｯｿｸ	ﾚｯｿｸ	SSW	S E	SSW	SSW	NNE	S	N E	N E	N E	S	NNE	ENE	SSW	ENE
	(99)	(99)	(99)	(99)	(99)	(99)	(99)	(99)	(99)	(99)	(9)	(6)	(9)	(9)	(1)	(8)	(2)	(2)	(2)	(8)	(1)	(3)	(9)	(3)
	99.9	99.9	99.9	99.9	99.9	99.9	99.9	99.9	99.9	99.9	1.5	1.1	2.4	1.2	0.7	1.2	0.6	0.5	0.8	0.8	0.7	0.5	0.8	0.6
11月 4日	NNW	NNE	NNW	N W	E	N	N	NNW	NNW	ﾚｯｿｸ	ﾚｯｿｸ	ﾚｯｿｸ	ﾚｯｿｸ	ﾚｯｿｸ	ﾚｯｿｸ	ﾚｯｿｸ	ﾚｯｿｸ	ﾚｯｿｸ	ﾚｯｿｸ	ﾚｯｿｸ	ﾚｯｿｸ	ﾚｯｿｸ	ﾚｯｿｸ	ﾚｯｿｸ
	(15)	(1)	(15)	(14)	(4)	(16)	(16)	(15)	(15)	(99)	(99)	(99)	(99)	(99)	(99)	(99)	(99)	(99)	(99)	(99)	(99)	(99)	(99)	(99)
	0.6	0.3	0.7	0.5	0.6	0.6	0.7	0.7	0.8	1.1	1.0	2.0	2.8	3.1	2.5	3.5	1.2	3.8	3.0	2.8	2.4	1.3	1.5	0.4
11月 5日	ﾚｯｿｸ	ﾚｯｿｸ	ﾚｯｿｸ	ﾚｯｿｸ	ﾚｯｿｸ	ﾚｯｿｸ	ﾚｯｿｸ	ﾚｯｿｸ	ﾚｯｿｸ	ﾚｯｿｸ	ﾚｯｿｸ	ﾚｯｿｸ	ﾚｯｿｸ	ﾚｯｿｸ	ﾚｯｿｸ	ﾚｯｿｸ	ﾚｯｿｸ	ﾚｯｿｸ	ﾚｯｿｸ	ﾚｯｿｸ	ﾚｯｿｸ	ﾚｯｿｸ	ﾚｯｿｸ	ﾚｯｿｸ
	(99)	(99)	(99)	(99)	(99)	(99)	(99)	(99)	(99)	(99)	(99)	(99)	(99)	(99)	(99)	(99)	(99)	(99)	(99)	(99)	(99)	(99)	(99)	(99)
	0.6	0.2	0.5	1.2	0.6	0.5	0.5	0.6	0.7	0.9	1.0	1.5	0.8	1.5	1.0	0.6	0.4	0.5	0.5	1.0	0.9	0.9	0.4	0.7
11月 6日	ﾚｯｿｸ	ﾚｯｿｸ	ﾚｯｿｸ	ﾚｯｿｸ	ﾚｯｿｸ	ﾚｯｿｸ	ﾚｯｿｸ	N	NNE	N	N	N E	N	S E	ESE	S E	ESE	S	S E	ESE	SSE	S W	NNE	NNW
	(99)	(99)	(99)	(99)	(99)	(99)	(99)	(16)	(1)	(16)	(16)	(2)	(16)	(6)	(5)	(6)	(5)	(8)	(6)	(5)	(7)	(10)	(1)	(15)
	0.6	1.3	0.4	0.5	1.0	1.0	1.8	0.8	1.0	0.5	0.5	1.5	0.6	1.4	0.6	0.8	0.5	0.7	0.8	0.6	0.6	1.5	1.2	1.4
11月 7日	N W	NNE	N	NNE	N	NNE	N E	N E	SSE	WSW	NNW	ESE	S E	SSW	SSW	N	NNE	ENE	W	E	S W	Calm	Calm	Calm
	(14)	(1)	(16)	(1)	(16)	(1)	(2)	(2)	(7)	(11)	(15)	(5)	(6)	(9)	(9)	(16)	(1)	(3)	(12)	(4)	(10)	(17)	(17)	(17)
	0.5	1.5	0.6	0.5	1.3	1.1	2.1	1.9	1.0	1.9	1.1	0.4	0.4	0.9	0.7	0.8	0.7	0.3	0.5	0.5	0.7	0.0	0.0	0.0
11月 8日	Calm	Calm	S E	Calm	W	WNW	S	N W	WSW	N W	NNE	N	NNW	SSE	ENE	NNE	S E	NNE	N	S E	N E	N E	N E	ENE
	(17)	(17)	(6)	(17)	(12)	(13)	(8)	(14)	(11)	(14)	(1)	(16)	(15)	(7)	(3)	(1)	(6)	(1)	(16)	(6)	(2)	(2)	(2)	(3)
	0.0	0.0	0.6	0.0	0.6	0.7	1.8	1.0	0.8	0.8	1.5	1.0	0.9	1.0	0.4	1.6	0.8	0.5	0.4	0.7	0.6	0.5	0.5	0.6
11月 9日	NNW	NNW	S E	SSE	S	N	Calm	N E	E	S	N E	NNE	N	E	SSE	S	S E	SSE	E	S E	S E	SSE	SSE	S E
	(15)	(15)	(6)	(7)	(8)	(16)	(17)	(2)	(4)	(8)	(2)	(1)	(16)	(4)	(7)	(8)	(6)	(7)	(4)	(6)	(6)	(7)	(7)	(6)
	0.7	0.9	0.8	0.5	0.9	0.7	0.0	0.7	0.7	1.0	0.8	1.4	2.2	1.2	1.8	2.0	1.6	2.1	1.0	1.4	1.1	1.2	1.3	1.8

第31表(12)　地上風観測記録　　地点＝W10(2)

	1時	2時	3時	4時	5時	6時	7時	8時	9時	10時	11時	12時	13時	14時	15時	16時	17時	18時	19時	20時	21時	22時	23時	24時
11月10日	S E	S E	S E	SSE	ESE	S E	S E	S E	S E	SSE	ﾀﾞｯｿｸ	ﾀﾞｯｿｸ	ﾀﾞｯｿｸ	ﾀﾞｯｿｸ	WNW	N W	S	NNE	N W	Calm	N	N W	NNE	N
	(6)	(6)	(6)	(7)	(5)	(6)	(6)	(6)	(6)	(7)	(99)	(99)	(99)	(99)	(13)	(14)	(8)	(1)	(14)	(17)	(16)	(14)	(1)	(16)
	1.4	2.1	1.3	1.5	0.7	1.2	1.2	1.0	1.4	1.8	99.9	99.9	99.9	99.9	0.5	0.8	0.6	0.9	0.7	0.0	0.8	0.8	1.2	0.8
11月11日	ENE	N	N W	NNE	Calm	WSW	NNW	N	S E	N W	S	SSW	S	S	SSE	S	S	S	N W	N W	Calm	WNW	ESE	S E
	(3)	(16)	(14)	(1)	(17)	(11)	(15)	(16)	(6)	(14)	(8)	(9)	(8)	(8)	(7)	(8)	(8)	(8)	(14)	(14)	(17)	(13)	(5)	(6)
	0.5	0.5	0.8	1.0	0.0	0.6	1.2	0.7	0.9	1.2	1.6	1.7	2.5	1.9	2.8	2.2	2.5	0.7	1.5	1.5	0.0	1.4	0.5	0.7
11月12日	W	N E	N E	N W	Calm	Calm	N W	SSW	WSW	SSW	S W	S	S W	WSW	N W	NNW	NNW	N	S E	ENE	WSW	S E	S	S
	(12)	(2)	(2)	(14)	(17)	(17)	(14)	(9)	(11)	(9)	(10)	(8)	(10)	(11)	(14)	(15)	(15)	(16)	(6)	(3)	(11)	(6)	(8)	(8)
	0.8	0.7	0.6	0.8	0.0	0.0	0.9	0.7	1.1	1.6	1.2	1.8	2.9	2.2	1.5	3.2	1.1	0.6	0.7	0.7	0.8	0.7	0.9	0.7
11月13日	SSW	SSE	N E	Calm	Calm	NNE	NNW	S	SSW	SSW	N W	SSW	SSW	SSW	SSW	N E	ENE	NNW	N	ESE	N W	NNE	NNE	N E
	(9)	(7)	(2)	(17)	(17)	(1)	(15)	(8)	(9)	(9)	(14)	(9)	(9)	(9)	(9)	(2)	(3)	(15)	(16)	(5)	(14)	(1)	(1)	(2)
	0.6	1.1	0.6	0.0	0.0	0.8	0.7	1.1	1.5	1.7	1.1	2.5	1.7	2.5	1.6	0.5	0.5	0.9	0.7	1.0	0.6	0.5	0.5	0.6
11月14日	NNW	N E	ESE	NNW	WSW	S	NNW	SSW	ENE	SSW	SSW	SSW	SSW	SSW	S	SSE	S	SSW	N W	N W	S	S	S	S E
	(15)	(2)	(5)	(15)	(11)	(8)	(15)	(9)	(3)	(9)	(9)	(9)	(9)	(9)	(8)	(7)	(8)	(9)	(14)	(14)	(8)	(8)	(8)	(6)
	0.6	0.6	0.6	0.8	0.7	0.6	0.5	0.6	0.9	2.0	1.9	2.1	2.0	2.3	2.0	1.3	1.3	1.1	1.3	1.1	0.8	1.1	0.7	0.5
11月15日	SSW	N W	S	ENE	S E	N W	N W	S	NNE	N	W	SSW	N W	WSW	S W	W	WSW	NNW	N	N	ESE	ESE	NNE	N W
	(9)	(14)	(8)	(3)	(6)	(14)	(14)	(8)	(1)	(16)	(12)	(9)	(14)	(11)	(10)	(12)	(11)	(15)	(16)	(16)	(5)	(5)	(1)	(14)
	0.8	0.8	0.8	0.6	0.8	0.9	1.6	0.8	2.6	1.2	0.9	1.1	1.6	1.5	1.7	1.4	2.2	1.5	1.8	0.9	0.6	0.7	0.5	0.7
11月16日	NNE	E	Calm	N	N	N W	NNW	SSE	SSW	WSW	S	S	SSW	S	SSW	Calm	Calm	ﾀﾞｯｿｸ	ﾀﾞｯｿｸ	ﾀﾞｯｿｸ	ﾀﾞｯｿｸ	ﾀﾞｯｿｸ	ﾀﾞｯｿｸ	ﾀﾞｯｿｸ
	(1)	(4)	(17)	(16)	(16)	(14)	(15)	(7)	(9)	(11)	(8)	(8)	(9)	(8)	(9)	(17)	(17)	(99)	(99)	(99)	(99)	(99)	(99)	(99)
	0.9	0.7	0.0	0.8	0.9	0.6	0.8	0.6	0.5	0.9	0.7	0.8	1.4	1.3	1.3	0.0	0.0	0.5	99.9	99.9	99.9	99.9	99.9	99.9
11月17日	ﾀﾞｯｿｸ	ﾀﾞｯｿｸ	ﾀﾞｯｿｸ	ﾀﾞｯｿｸ	ﾀﾞｯｿｸ	ﾀﾞｯｿｸ	ﾀﾞｯｿｸ	ﾀﾞｯｿｸ	ﾀﾞｯｿｸ	ﾀﾞｯｿｸ	ﾀﾞｯｿｸ	ﾀﾞｯｿｸ	ﾀﾞｯｿｸ	ﾀﾞｯｿｸ	ﾀﾞｯｿｸ	ﾀﾞｯｿｸ	ﾀﾞｯｿｸ	ﾀﾞｯｿｸ	ﾀﾞｯｿｸ	ﾀﾞｯｿｸ	ﾀﾞｯｿｸ	ﾀﾞｯｿｸ	ﾀﾞｯｿｸ	ﾀﾞｯｿｸ
	(99)	(99)	(99)	(99)	(99)	(99)	(99)	(99)	(99)	(99)	(99)	(99)	(99)	(99)	(99)	(99)	(99)	(99)	(99)	(99)	(99)	(99)	(99)	(99)
	99.9	99.9	99.9	99.9	99.9	99.9	99.9	99.9	99.9	99.9	99.9	99.9	99.9	99.9	99.9	99.9	99.9	99.9	99.9	99.9	99.9	99.9	99.9	99.9
11月18日	ﾀﾞｯｿｸ	ﾀﾞｯｿｸ	ﾀﾞｯｿｸ	ﾀﾞｯｿｸ	ﾀﾞｯｿｸ	ﾀﾞｯｿｸ	ﾀﾞｯｿｸ	ﾀﾞｯｿｸ	ﾀﾞｯｿｸ	ﾀﾞｯｿｸ	ﾀﾞｯｿｸ	ﾀﾞｯｿｸ	ﾀﾞｯｿｸ	ﾀﾞｯｿｸ	ﾀﾞｯｿｸ	ﾀﾞｯｿｸ	ﾀﾞｯｿｸ	ﾀﾞｯｿｸ	ﾀﾞｯｿｸ	ﾀﾞｯｿｸ	ﾀﾞｯｿｸ	ﾀﾞｯｿｸ	ﾀﾞｯｿｸ	ﾀﾞｯｿｸ
	(99)	(99)	(99)	(99)	(99)	(99)	(99)	(99)	(99)	(99)	(99)	(99)	(99)	(99)	(99)	(99)	(99)	(99)	(99)	(99)	(99)	(99)	(99)	(99)
	99.9	99.9	99.9	99.9	99.9	99.9	99.9	99.9	99.9	99.9	99.9	99.9	99.9	99.9	99.9	99.9	99.9	99.9	99.9	99.9	99.9	99.9	99.9	99.9
11月19日	ﾀﾞｯｿｸ	ﾀﾞｯｿｸ	ﾀﾞｯｿｸ	ﾀﾞｯｿｸ	ﾀﾞｯｿｸ	ﾀﾞｯｿｸ	ﾀﾞｯｿｸ	ﾀﾞｯｿｸ	ﾀﾞｯｿｸ	ﾀﾞｯｿｸ	ﾀﾞｯｿｸ	ﾀﾞｯｿｸ	ﾀﾞｯｿｸ	ﾀﾞｯｿｸ	ﾀﾞｯｿｸ	ﾀﾞｯｿｸ	ﾀﾞｯｿｸ	ﾀﾞｯｿｸ	ﾀﾞｯｿｸ	ﾀﾞｯｿｸ	ﾀﾞｯｿｸ	ﾀﾞｯｿｸ	ﾀﾞｯｿｸ	ﾀﾞｯｿｸ
	(99)	(99)	(99)	(99)	(99)	(99)	(99)	(99)	(99)	(99)	(99)	(99)	(99)	(99)	(99)	(99)	(99)	(99)	(99)	(99)	(99)	(99)	(99)	(99)
	99.9	99.9	99.9	99.9	99.9	99.9	99.9	99.9	99.9	99.9	99.9	99.9	99.9	99.9	99.9	99.9	99.9	99.9	99.9	99.9	99.9	99.9	99.9	99.9
11月20日	ﾀﾞｯｿｸ	ﾀﾞｯｿｸ	ﾀﾞｯｿｸ	ﾀﾞｯｿｸ	ﾀﾞｯｿｸ	ﾀﾞｯｿｸ	ﾀﾞｯｿｸ	ﾀﾞｯｿｸ	ﾀﾞｯｿｸ	ﾀﾞｯｿｸ	ﾀﾞｯｿｸ	ﾀﾞｯｿｸ	ﾀﾞｯｿｸ	ﾀﾞｯｿｸ	ﾀﾞｯｿｸ	ﾀﾞｯｿｸ	ﾀﾞｯｿｸ	ﾀﾞｯｿｸ	ﾀﾞｯｿｸ	ﾀﾞｯｿｸ	ﾀﾞｯｿｸ	ﾀﾞｯｿｸ	ﾀﾞｯｿｸ	ﾀﾞｯｿｸ
	(99)	(99)	(99)	(99)	(99)	(99)	(99)	(99)	(99)	(99)	(99)	(99)	(99)	(99)	(99)	(99)	(99)	(99)	(99)	(99)	(99)	(99)	(99)	(99)
	99.9	99.9	99.9	99.9	99.9	99.9	99.9	99.9	99.9	99.9	99.9	99.9	99.9	99.9	99.9	99.9	99.9	99.9	99.9	99.9	99.9	99.9	99.9	99.9
11月21日	ﾀﾞｯｿｸ	ﾀﾞｯｿｸ	ﾀﾞｯｿｸ	ﾀﾞｯｿｸ	ﾀﾞｯｿｸ	ﾀﾞｯｿｸ	ﾀﾞｯｿｸ	ﾀﾞｯｿｸ	ﾀﾞｯｿｸ	ﾀﾞｯｿｸ	ﾀﾞｯｿｸ	ﾀﾞｯｿｸ	ﾀﾞｯｿｸ	ﾀﾞｯｿｸ	ﾀﾞｯｿｸ	ﾀﾞｯｿｸ	ﾀﾞｯｿｸ	ﾀﾞｯｿｸ	ﾀﾞｯｿｸ	ﾀﾞｯｿｸ	ﾀﾞｯｿｸ	ﾀﾞｯｿｸ	ﾀﾞｯｿｸ	ﾀﾞｯｿｸ
	(99)	(99)	(99)	(99)	(99)	(99)	(99)	(99)	(99)	(99)	(99)	(99)	(99)	(99)	(99)	(99)	(99)	(99)	(99)	(99)	(99)	(99)	(99)	(99)
	99.9	99.9	99.9	99.9	99.9	99.9	99.9	99.9	99.9	99.9	99.9	99.9	99.9	99.9	99.9	99.9	99.9	99.9	99.9	99.9	99.9	99.9	99.9	99.9
11月22日	ﾀﾞｯｿｸ	ﾀﾞｯｿｸ	ﾀﾞｯｿｸ	ﾀﾞｯｿｸ	ﾀﾞｯｿｸ	ﾀﾞｯｿｸ	ﾀﾞｯｿｸ	ﾀﾞｯｿｸ	ﾀﾞｯｿｸ	ﾀﾞｯｿｸ	ﾀﾞｯｿｸ	ﾀﾞｯｿｸ	ﾀﾞｯｿｸ	ﾀﾞｯｿｸ	ﾀﾞｯｿｸ	ﾀﾞｯｿｸ	ﾀﾞｯｿｸ	ﾀﾞｯｿｸ	ﾀﾞｯｿｸ	ﾀﾞｯｿｸ	ﾀﾞｯｿｸ	ﾀﾞｯｿｸ	ﾀﾞｯｿｸ	ﾀﾞｯｿｸ
	(99)	(99)	(99)	(99)	(99)	(99)	(99)	(99)	(99)	(99)	(99)	(99)	(99)	(99)	(99)	(99)	(99)	(99)	(99)	(99)	(99)	(99)	(99)	(99)
	99.9	99.9	99.9	99.9	99.9	99.9	99.9	99.9	99.9	99.9	99.9	99.9	99.9	99.9	99.9	99.9	99.9	99.9	99.9	99.9	99.9	99.9	99.9	99.9
11月23日	ﾀﾞｯｿｸ	ﾀﾞｯｿｸ	ﾀﾞｯｿｸ	ﾀﾞｯｿｸ	ﾀﾞｯｿｸ	ﾀﾞｯｿｸ	ﾀﾞｯｿｸ	ﾀﾞｯｿｸ	ﾀﾞｯｿｸ	ﾀﾞｯｿｸ	ﾀﾞｯｿｸ	ﾀﾞｯｿｸ	ﾀﾞｯｿｸ	ﾀﾞｯｿｸ	ﾀﾞｯｿｸ	ﾀﾞｯｿｸ	ﾀﾞｯｿｸ	ﾀﾞｯｿｸ	ﾀﾞｯｿｸ	ﾀﾞｯｿｸ	ﾀﾞｯｿｸ	ﾀﾞｯｿｸ	ﾀﾞｯｿｸ	ﾀﾞｯｿｸ
	(99)	(99)	(99)	(99)	(99)	(99)	(99)	(99)	(99)	(99)	(99)	(99)	(99)	(99)	(99)	(99)	(99)	(99)	(99)	(99)	(99)	(99)	(99)	(99)
	99.9	99.9	99.9	99.9	99.9	99.9	99.9	99.9	99.9	99.9	99.9	99.9	99.9	99.9	99.9	99.9	99.9	99.9	99.9	99.9	99.9	99.9	99.9	99.9
11月24日	ﾀﾞｯｿｸ	ﾀﾞｯｿｸ	ﾀﾞｯｿｸ	ﾀﾞｯｿｸ	ﾀﾞｯｿｸ	ﾀﾞｯｿｸ	ﾀﾞｯｿｸ	ﾀﾞｯｿｸ	ﾀﾞｯｿｸ	ﾀﾞｯｿｸ	ﾀﾞｯｿｸ	ﾀﾞｯｿｸ	ﾀﾞｯｿｸ	ﾀﾞｯｿｸ	ﾀﾞｯｿｸ	ﾀﾞｯｿｸ	ﾀﾞｯｿｸ	ﾀﾞｯｿｸ	ﾀﾞｯｿｸ	ﾀﾞｯｿｸ	ﾀﾞｯｿｸ	ﾀﾞｯｿｸ	ﾀﾞｯｿｸ	ﾀﾞｯｿｸ
	(99)	(99)	(99)	(99)	(99)	(99)	(99)	(99)	(99)	(99)	(99)	(99)	(99)	(99)	(99)	(99)	(99)	(99)	(99)	(99)	(99)	(99)	(99)	(99)
	99.9	99.9	99.9	99.9	99.9	99.9	99.9	99.9	99.9	99.9	99.9	99.9	99.9	99.9	99.9	99.9	99.9	99.9	99.9	99.9	99.9	99.9	99.9	99.9
11月25日	ﾀﾞｯｿｸ	ﾀﾞｯｿｸ	ﾀﾞｯｿｸ	ﾀﾞｯｿｸ	ﾀﾞｯｿｸ	ﾀﾞｯｿｸ	ﾀﾞｯｿｸ	ﾀﾞｯｿｸ	ﾀﾞｯｿｸ	ﾀﾞｯｿｸ	ﾀﾞｯｿｸ	ﾀﾞｯｿｸ	ﾀﾞｯｿｸ	ﾀﾞｯｿｸ	ﾀﾞｯｿｸ	ﾀﾞｯｿｸ	ﾀﾞｯｿｸ	ﾀﾞｯｿｸ	ﾀﾞｯｿｸ	ﾀﾞｯｿｸ	ﾀﾞｯｿｸ	ﾀﾞｯｿｸ	ﾀﾞｯｿｸ	ﾀﾞｯｿｸ
	(99)	(99)	(99)	(99)	(99)	(99)	(99)	(99)	(99)	(99)	(99)	(99)	(99)	(99)	(99)	(99)	(99)	(99)	(99)	(99)	(99)	(99)	(99)	(99)
	99.9	99.9	99.9	99.9	99.9	99.9	99.9	99.9	99.9	99.9	99.9	99.9	99.9	99.9	99.9	99.9	99.9	99.9	99.9	99.9	99.9	99.9	99.9	99.9

第 31 表(13)　地上風観測記録　　地点＝W 23 (1)

	1時	2時	3時	4時	5時	6時	7時	8時	9時	10時	11時	12時	13時	14時	15時	16時	17時	18時	19時	20時	21時	22時	23時	24時
10月25日	N	NNE	NNE	N	N E	N E	N E	N E	NNE	N E	N E	ENE	N E	SSE	ENE	ENE	ENE	ENE	ENE	ENE	E	E	ENE	Calm
	(16)	(1)	(1)	(16)	(2)	(2)	(2)	(2)	(1)	(2)	(2)	(3)	(2)	(7)	(3)	(3)	(3)	(3)	(3)	(3)	(4)	(4)	(3)	(17)
	6.2	6.6	6.8	6.8	5.7	6.3	6.0	5.0	3.6	4.2	4.0	3.0	1.7	2.0	2.6	4.0	4.0	3.1	2.0	3.2	2.0	2.5	3.6	0.0
10月26日	ENE	ENE	ENE	ENE	ENE	ENE	ENE	ENE	ENE	E	ENE	E	E	E	ENE	ENE	ENE	ENE	Calm	Calm	ENE	Calm	W	S W
	(3)	(3)	(3)	(3)	(3)	(3)	(3)	(3)	(3)	(4)	(3)	(4)	(4)	(4)	(3)	(3)	(3)	(3)	(17)	(17)	(3)	(17)	(12)	(10)
	2.5	3.8	3.0	3.9	4.8	4.2	3.5	3.8	3.7	3.2	2.5	1.5	2.0	1.0	1.8	1.0	1.8	1.2	0.0	0.0	0.8	0.0	1.2	1.5
10月27日	S W	W	W	W	W	WSW	ENE	E	S W	WSW	WSW	W	W	WSW	E	ENE	N E	N E	ENE	NNE	N E	ENE	S W	ENE
	(10)	(12)	(12)	(12)	(12)	(11)	(3)	(4)	(10)	(11)	(11)	(12)	(12)	(11)	(4)	(3)	(2)	(2)	(3)	(1)	(2)	(3)	(10)	(3)
	1.1	0.6	1.3	2.0	4.2	3.1	3.0	1.2	1.7	2.0	3.0	3.8	2.5	1.7	1.5	0.8	4.7	5.0	5.1	4.7	4.9	2.7	0.5	6.1
10月28日	ENE	ENE	ENE	ENE	ENE	ENE	ENE	ENE	E	E	WSW	S W	WSW	WSW	S W	S E	SSE	ENE	ENE	ENE	S E	SSE	SSE	Calm
	(3)	(3)	(3)	(3)	(3)	(3)	(3)	(3)	(4)	(4)	(11)	(10)	(11)	(11)	(10)	(6)	(7)	(3)	(3)	(3)	(6)	(7)	(7)	(17)
	6.3	5.8	5.8	5.7	4.8	5.2	4.0	3.9	1.9	2.3	2.0	0.9	0.9	1.3	1.4	0.9	0.6	3.0	2.6	2.5	1.3	0.4	0.3	0.0
10月29日	Calm	Calm	W	Calm	Calm	Calm	Calm	N	W	Calm	WSW	W	W	WSW	WSW	W	W	W	WSW	W	S	WNW	WNW	WSW
	(17)	(17)	(12)	(17)	(17)	(17)	(17)	(16)	(12)	(17)	(11)	(12)	(12)	(11)	(11)	(12)	(12)	(12)	(11)	(12)	(8)	(13)	(13)	(11)
	0.0	0.0	1.1	0.0	0.0	0.0	0.0	0.3	0.4	0.0	1.0	1.3	2.2	2.5	3.2	2.3	2.2	2.0	0.7	1.0	1.0	1.4	1.0	1.5
10月30日	W	WSW	W	W	WSW	WSW	WSW	S W	WSW	S W	W	WSW	WSW	WSW	WSW	W	ENE	ENE	ENE	ENE	ENE	ENE	ENE	ENE
	(12)	(11)	(12)	(12)	(11)	(11)	(11)	(10)	(11)	(10)	(12)	(11)	(11)	(11)	(11)	(12)	(3)	(3)	(3)	(3)	(3)	(3)	(3)	(3)
	1.1	0.3	1.5	0.9	2.5	2.6	1.4	0.8	1.3	1.0	2.0	2.0	1.0	1.8	2.5	0.8	1.2	2.5	2.5	3.2	2.2	5.8	6.3	6.0
10月31日	ENE	ENE	ENE	ENE	ENE	ENE	ENE	ENE	ENE	ENE	E	E	E	E	E	ENE	ENE	ENE	ENE	ENE	ENE	ENE	ENE	ENE
	(3)	(3)	(3)	(3)	(3)	(3)	(3)	(3)	(3)	(3)	(4)	(4)	(4)	(4)	(4)	(3)	(3)	(3)	(3)	(3)	(3)	(3)	(3)	(3)
	6.3	4.9	6.2	5.9	5.8	5.5	6.2	7.0	3.1	2.0	4.2	2.8	3.9	4.3	4.0	4.0	5.2	5.3	5.6	5.0	4.9	5.1	4.8	4.6
11月 1日	ENE	ENE	ENE	ENE	ENE	ENE	ENE	ENE	ENE	ENE	ENE	ENE	N E	E	ENE	ENE	ENE	ENE	ENE	Calm	Calm	S W	W	W
	(3)	(3)	(3)	(3)	(3)	(3)	(3)	(3)	(3)	(3)	(3)	(3)	(2)	(4)	(3)	(3)	(3)	(3)	(3)	(17)	(17)	(10)	(12)	(12)
	2.5	4.0	4.0	4.2	3.4	1.8	4.0	2.7	2.5	2.5	2.7	0.8	1.5	2.3	2.2	3.8	2.4	2.6	1.7	0.0	0.0	1.3	1.4	3.0
11月 2日	S W	WSW	W	W	W	W	N E	NNW	NNE	N	N E	NNE	NNE	NNE	N	N	NNE	NNE	NNE	N	N E	N	N	NNE
	(10)	(11)	(12)	(12)	(12)	(12)	(2)	(15)	(1)	(16)	(2)	(1)	(1)	(1)	(16)	(16)	(1)	(1)	(1)	(16)	(2)	(16)	(16)	(1)
	2.0	1.2	1.7	0.5	0.4	3.4	4.2	6.0	5.1	4.6	4.7	3.1	5.8	5.3	3.8	3.9	4.7	6.8	5.2	3.4	3.5	5.2	6.0	7.1
11月 3日	N	N W	Calm	E	ENE	N W	Calm	W	WSW	WSW	S W	WSW	WSW	WSW	S E	ESE	S E	WNW	WSW	N W	S E	W	S	WSW
	(16)	(14)	(17)	(4)	(3)	(14)	(17)	(12)	(11)	(11)	(10)	(11)	(11)	(11)	(6)	(5)	(6)	(13)	(11)	(14)	(6)	(12)	(8)	(11)
	7.0	1.3	0.0	0.7	1.0	1.2	0.0	0.3	0.4	1.9	2.2	2.9	3.0	2.4	1.3	0.6	2.0	1.1	1.5	1.6	1.9	0.5	0.8	1.4
11月 4日	S W	S W	S W	WSW	WSW	WSW	WSW	W	WSW	WSW	WSW	W	WSW	S W	S W	S W	WSW	WSW	WSW	WSW	WSW	WSW	W	WSW
	(10)	(10)	(10)	(11)	(11)	(11)	(11)	(12)	(11)	(11)	(11)	(12)	(11)	(10)	(10)	(10)	(11)	(11)	(11)	(11)	(11)	(11)	(12)	(11)
	2.3	1.7	1.4	1.3	2.0	1.9	2.1	2.4	3.0	3.7	4.9	5.0	5.1	5.5	7.2	6.8	6.0	6.3	5.1	6.5	7.0	6.9	7.3	7.1
11月 5日	W	W	WSW	WSW	WSW	W	WSW	WNW	S W	W	WSW	WSW	WSW	WSW	WSW	WSW	S	SSE	ESE	S E	SSE	WSW	WSW	W
	(12)	(12)	(11)	(11)	(11)	(12)	(11)	(13)	(10)	(12)	(11)	(11)	(11)	(11)	(11)	(11)	(8)	(7)	(5)	(6)	(7)	(11)	(11)	(12)
	7.1	5.8	4.8	3.7	2.7	2.0	1.3	2.1	1.4	2.5	4.7	4.2	1.8	2.9	2.8	2.6	1.0	2.5	3.0	2.0	1.6	3.5	3.9	4.9
11月 6日	W	W	W	N E	N E	ENE	ENE	ENE	ENE	E	ENE	ENE	ENE	ENE	ENE	ENE	ENE	ENE	ENE	ENE	ENE	E	ENE	E
	(12)	(12)	(12)	(2)	(2)	(3)	(3)	(3)	(3)	(4)	(3)	(3)	(3)	(3)	(3)	(3)	(3)	(3)	(3)	(3)	(3)	(4)	(3)	(4)
	3.8	1.6	2.3	1.5	0.9	3.2	1.3	4.6	1.9	2.4	3.8	5.3	4.8	5.0	3.2	5.2	5.7	5.3	5.2	5.1	5.3	4.8	4.0	1.5
11月 7日	N E	E	ENE	ENE	ENE	ENE	ENE	ENE	ENE	SSE	WSW	WSW	WSW	WSW	WSW	ESE	ENE	ENE	E	ENE	E	Calm	WSW	WSW
	(2)	(4)	(3)	(3)	(3)	(3)	(3)	(3)	(3)	(7)	(11)	(11)	(11)	(11)	(11)	(5)	(3)	(3)	(4)	(3)	(4)	(17)	(11)	(11)
	3.0	1.2	4.0	4.3	5.3	4.6	5.6	5.9	5.8	2.4	5.0	2.2	2.3	2.9	0.3	3.1	3.8	3.7	2.8	3.0	1.2	0.0	1.2	1.6
11月 8日	S W	W	WSW	WSW	WSW	W	WSW	WSW	WSW	WSW	WSW	WSW	WNW	Calm	E	ENE	NNE	N E	ENE	ENE	WNW	Calm	E	ENE
	(10)	(12)	(11)	(11)	(11)	(12)	(11)	(11)	(11)	(11)	(11)	(11)	(13)	(17)	(4)	(3)	(1)	(2)	(3)	(3)	(13)	(17)	(4)	(3)
	1.5	3.2	2.5	3.5	3.8	4.3	3.5	3.1	2.6	1.7	1.0	1.2	0.8	0.0	1.1	2.7	0.6	3.7	3.2	2.7	0.6	0.0	1.7	1.9
11月 9日	ENE	ENE	ENE	Calm	W	N W	W	W	S W	WSW	WSW	S W	ESE	S E	SSE	SSE	ENE	ENE	ENE	ENE	ENE	ENE	ENE	ENE
	(3)	(3)	(3)	(17)	(12)	(14)	(12)	(12)	(10)	(11)	(11)	(10)	(5)	(6)	(7)	(7)	(3)	(3)	(3)	(3)	(3)	(3)	(3)	(3)
	2.0	2.4	2.7	0.0	1.3	1.2	2.2	1.4	1.3	1.6	1.5	0.7	1.0	0.5	1.6	2.5	4.2	4.6	5.1	5.3	5.6	5.9	6.3	6.1

第31表(14)　地上風観測記録　　地点＝W23(2)

	1時	2時	3時	4時	5時	6時	7時	8時	9時	10時	11時	12時	13時	14時	15時	16時	17時	18時	19時	20時	21時	22時	23時	24時
11月10日	ENE	E	ENE	ENE	ENE	ENE	ENE	ENE	ENE	E	ENE	E	ENE	E	S E	S W	WSW	W	E	E	ENE	ENE	ENE	ENE
	(3)	(4)	(3)	(3)	(3)	(3)	(3)	(3)	(3)	(4)	(3)	(4)	(3)	(4)	(6)	(10)	(11)	(12)	(4)	(4)	(3)	(3)	(3)	(3)
	5.4	6.2	4.9	6.0	5.4	6.1	6.0	6.0	5.6	4.5	4.2	2.7	1.8	1.3	0.6	0.5	1.2	0.3	0.3	1.1	1.7	2.4	3.2	3.5
11月11日	ENE	ENE	ENE	ENE	ENE	N E	ENE	E	ENE	S W	E	SSW	WSW	WSW	SSW	WSW	S W	SSW	SSW	ENE	S W	S	W	W
	(3)	(3)	(3)	(3)	(3)	(2)	(3)	(4)	(3)	(10)	(4)	(9)	(11)	(11)	(9)	(11)	(10)	(9)	(9)	(3)	(10)	(8)	(12)	(12)
	3.6	4.0	3.2	3.0	2.8	2.5	3.8	3.6	4.2	1.1	2.1	1.8	3.4	3.0	1.6	2.6	3.2	3.1	3.2	2.7	2.0	1.0	0.9	3.2
11月12日	W	WSW	WSW	WSW	W	WSW	W	WSW	WSW	WSW	W	W	W	W	W	W	N E	NNW	WNW	W	W	W	WSW	W
	(12)	(11)	(11)	(11)	(12)	(11)	(12)	(11)	(11)	(11)	(12)	(12)	(12)	(12)	(12)	(12)	(2)	(15)	(13)	(12)	(12)	(12)	(11)	(12)
	3.0	3.0	5.7	5.9	6.4	4.8	5.2	5.6	5.8	5.6	6.0	5.6	7.0	9.5	6.4	3.7	3.0	2.1	4.0	3.1	7.2	5.1	3.6	3.8
11月13日	WSW	W	WSW	WSW	W	WSW	W	W	W	WSW	WSW	WSW	W	W	WNW	WSW	W	N W	WNW	W	WNW	W	WNW	W
	(11)	(12)	(11)	(11)	(12)	(11)	(12)	(12)	(12)	(11)	(11)	(11)	(12)	(12)	(13)	(11)	(12)	(14)	(13)	(12)	(13)	(12)	(13)	(12)
	2.3	2.6	3.0	3.8	4.7	4.6	4.0	5.1	3.9	4.7	4.9	5.3	5.7	4.2	2.0	1.6	1.8	4.8	7.5	7.8	6.8	9.5	5.4	7.8
11月14日	WNW	W	W	W	W	W	W	W	WSW	WSW	WSW	WSW	WSW	WSW	WSW	S W	S W	S W	S W	W	W	W	W	W
	(13)	(12)	(12)	(12)	(12)	(12)	(12)	(12)	(11)	(11)	(11)	(11)	(11)	(11)	(11)	(10)	(10)	(10)	(10)	(12)	(12)	(12)	(12)	(12)
	8.2	7.5	5.6	6.6	6.1	6.8	6.7	6.6	4.8	4.5	6.1	5.2	5.0	4.8	2.4	2.0	3.8	3.0	2.0	2.7	3.6	7.0	5.9	7.6
11月15日	W	S W	W	W	W	WNW	E	E	E	E	WSW	WSW	W	WSW	WSW	W	W	NNW	ENE	ENE	S E	W	WNW	W
	(12)	(10)	(12)	(12)	(12)	(13)	(4)	(4)	(4)	(4)	(11)	(11)	(12)	(11)	(11)	(12)	(12)	(15)	(3)	(3)	(6)	(12)	(13)	(12)
	11.5	3.1	2.5	5.2	3.1	3.5	5.0	2.5	3.3	1.2	3.0	3.5	5.2	5.2	5.3	2.8	4.2	6.2	3.8	2.6	1.0	2.0	6.8	3.4
11月16日	WSW	W	WSW	S W	WNW	ENE	ENE	E	E	W	E	W	W	WSW	W	ENE	W	W	WNW	W	W	W	W	W
	(11)	(12)	(11)	(10)	(13)	(3)	(3)	(4)	(4)	(12)	(4)	(12)	(12)	(11)	(12)	(3)	(12)	(12)	(13)	(12)	(12)	(12)	(12)	(12)
	2.6	2.0	1.8	1.1	1.7	3.0	3.1	2.3	2.5	1.0	0.8	0.8	1.0	2.0	2.4	1.5	1.8	1.6	2.3	1.0	3.8	4.5	4.6	4.1
11月17日	W	W	W	W	W	WSW	W	WSW	W	WSW	W	WSW	WSW	W	W	WSW	WSW	WSW	W	W	W	WSW	WNW	WNW
	(12)	(12)	(12)	(12)	(12)	(11)	(12)	(11)	(12)	(11)	(12)	(11)	(11)	(11)	(12)	(11)	(11)	(11)	(12)	(12)	(12)	(11)	(13)	(13)
	2.6	3.2	3.2	2.3	2.1	1.5	3.2	4.0	4.5	6.2	6.3	6.8	7.1	7.0	5.8	2.7	3.2	3.0	2.0	6.4	7.0	2.9	6.6	6.8
11月18日	W	WNW	W	WSW	WSW	WSW	W	WSW	WSW	WSW	WSW	W	W	W	WSW	WSW	ENE	ENE	ENE	ENE	ENE	ENE	ENE	E
	(12)	(13)	(12)	(11)	(11)	(11)	(12)	(11)	(11)	(11)	(11)	(12)	(12)	(12)	(11)	(11)	(3)	(3)	(3)	(3)	(3)	(3)	(3)	(4)
	5.5	7.6	4.5	3.1	3.0	3.3	4.0	3.1	5.0	4.9	5.4	7.5	7.0	6.0	5.0	1.0	3.5	4.0	3.2	4.2	3.5	3.2	3.0	3.4
11月19日	E	ENE	W	W	W	W	WSW	NNW	ENE	N E	N E	N E	ESE	S W	E	ENE	ENE	ENE	ENE	ENE	ENE	ENE	ENE	ENE
	(4)	(3)	(12)	(12)	(12)	(12)	(11)	(15)	(3)	(2)	(2)	(2)	(5)	(10)	(4)	(3)	(3)	(3)	(3)	(3)	(3)	(3)	(3)	(3)
	3.2	1.6	1.1	5.1	4.7	5.1	5.2	6.5	4.7	6.0	4.9	4.8	1.7	1.2	2.5	3.0	3.9	3.3	4.0	5.0	5.2	5.1	5.2	6.0
11月20日	ENE	ENE	ENE	ENE	ENE	ENE	ENE	ENE	E	E	E	ENE	ENE	E	ENE	ENE	ENE	ENE	ENE	ENE	ENE	NNE	NNE	NNE
	(3)	(3)	(3)	(3)	(3)	(3)	(3)	(3)	(4)	(4)	(4)	(3)	(3)	(4)	(3)	(3)	(3)	(3)	(3)	(3)	(3)	(1)	(1)	(1)
	5.1	5.2	4.8	4.1	5.5	5.7	4.8	4.0	4.5	4.3	3.2	4.5	1.6	2.9	3.0	2.4	2.2	3.4	3.6	1.2	3.7	2.5	1.0	2.5
11月21日	Calm	Calm	Calm	Calm	W	WSW	WSW	W	WSW	W	WSW	WSW	WSW	W	WSW	WSW	WSW	WSW	WNW	Calm	Calm	WSW	W	W
	(17)	(17)	(17)	(17)	(12)	(11)	(11)	(12)	(11)	(12)	(11)	(11)	(11)	(12)	(11)	(11)	(11)	(11)	(13)	(17)	(17)	(11)	(12)	(12)
	0.0	0.0	0.0	0.0	2.2	2.2	3.1	3.2	2.7	3.0	3.7	3.9	4.8	5.0	3.0	1.9	1.7	1.0	0.3	0.0	0.0	1.5	2.6	2.9
11月22日	W	W	WNW	W	W	W	W	W	W	WSW	WSW	W	W	W	W	W	W	WSW	W	W	W	W	W	W
	(12)	(12)	(13)	(12)	(12)	(12)	(12)	(12)	(12)	(11)	(11)	(12)	(12)	(12)	(12)	(12)	(12)	(11)	(12)	(12)	(12)	(12)	(12)	(12)
	2.2	2.0	2.2	2.1	3.9	3.8	3.3	2.6	1.5	1.0	2.0	2.1	1.8	3.7	1.7	2.2	3.7	1.8	3.5	2.9	1.7	3.4	4.2	3.1
11月23日	W	W	WSW	W	W	W	WSW	W	W	W	W	W	WSW	WSW	W	W	ENE	ENE	ENE	ENE	ENE	ENE	ENE	ENE
	(12)	(12)	(11)	(12)	(12)	(12)	(11)	(12)	(12)	(12)	(12)	(12)	(11)	(11)	(12)	(12)	(3)	(3)	(3)	(3)	(3)	(3)	(3)	(3)
	1.6	3.5	4.1	5.1	6.5	6.7	7.0	6.2	6.8	6.0	5.5	5.9	5.3	4.2	3.1	2.0	0.4	3.4	4.0	5.0	5.1	0.7	3.0	2.7
11月24日	E	ENE	ENE	E	E	ENE	E	E	E	ENE	E	E	E	E	E	ﾘｯｿｸ	ﾘｯｿｸ	ﾘｯｿｸ	ﾘｯｿｸ	ﾘｯｿｸ	ﾘｯｿｸ	ﾘｯｿｸ	ﾘｯｿｸ	ﾘｯｿｸ
	(4)	(3)	(3)	(4)	(4)	(3)	(4)	(4)	(4)	(3)	(4)	(4)	(4)	(4)	(4)	(99)	(99)	(99)	(99)	(99)	(99)	(99)	(99)	(99)
	1.0	3.1	4.2	4.7	5.5	5.7	6.7	8.0	4.9	5.7	3.8	4.4	5.1	4.9	5.6	99.9	99.9	99.9	99.9	99.9	99.9	99.9	99.9	99.9
11月25日	ﾘｯｿｸ	ﾘｯｿｸ	ﾘｯｿｸ	ﾘｯｿｸ	ﾘｯｿｸ	ﾘｯｿｸ	ﾘｯｿｸ	ﾘｯｿｸ	ﾘｯｿｸ	ﾘｯｿｸ	ﾘｯｿｸ	ﾘｯｿｸ	ﾘｯｿｸ	ﾘｯｿｸ	ﾘｯｿｸ	ﾘｯｿｸ	ﾘｯｿｸ	ﾘｯｿｸ	ﾘｯｿｸ	ﾘｯｿｸ	ﾘｯｿｸ	ﾘｯｿｸ	ﾘｯｿｸ	ﾘｯｿｸ
	(99)	(99)	(99)	(99)	(99)	(99)	(99)	(99)	(99)	(99)	(99)	(99)	(99)	(99)	(99)	(99)	(99)	(99)	(99)	(99)	(99)	(99)	(99)	(99)
	99.9	99.9	99.9	99.9	99.9	99.9	99.9	99.9	99.9	99.9	99.9	99.9	99.9	99.9	99.9	99.9	99.9	99.9	99.9	99.9	99.9	99.9	99.9	99.9

第 31 表 (15)　地上風観測記録　　地点＝W 24 (1)

	1時	2時	3時	4時	5時	6時	7時	8時	9時	10時	11時	12時	13時	14時	15時	16時	17時	18時	19時	20時	21時	22時	23時	24時
10月25日	N	NNW	N	N	N	N	N	NNE	NNE	NNE	NNW	NNW	NNW	NNW	Calm	S	S W	SSW	N	SSW	WSW	ENE	W	NNE
	(16)	(15)	(16)	(16)	(16)	(16)	(16)	(1)	(1)	(1)	(15)	(15)	(15)	(15)	(17)	(8)	(10)	(9)	(16)	(9)	(11)	(3)	(12)	(1)
	9.0	6.0	13.0	11.0	12.0	13.0	15.0	11.0	8.0	5.0	3.0	3.0	1.0	2.0	0.0	1.0	2.0	3.0	6.0	4.0	1.0	3.0	1.0	5.0
10月26日	Calm	ENE	S E	S	S E	S E	ESE	ESE	ESE	S E	S	S	S	Calm	ESE	SSW	SSW	SSW	S	SSW	S	S	SSW	SSW
	(17)	(3)	(6)	(8)	(6)	(6)	(5)	(5)	(5)	(6)	(8)	(8)	(8)	(17)	(5)	(9)	(9)	(9)	(8)	(9)	(8)	(8)	(9)	(9)
	0.0	2.0	2.0	2.0	4.0	4.0	4.0	5.0	6.0	2.0	1.0	2.0	1.0	0.0	2.0	1.0	3.0	3.0	3.0	4.0	4.0	5.0	5.0	6.0
10月27日	SSW	ｸｯｿｸ	S W	WSW	W	NNW	NNE	NNE	NNE	N	N W	S W	SSW	NNW	N	NNE	NNE	NNE	NNE	NNE	NNE	NNE	NNE	N E
	(9)	(99)	(10)	(11)	(12)	(15)	(1)	(1)	(1)	(16)	(14)	(10)	(9)	(15)	(16)	(1)	(1)	(1)	(1)	(1)	(1)	(1)	(1)	(2)
	5.0	99.9	2.0	3.0	5.0	4.0	7.0	8.0	5.0	6.0	1.0	2.0	2.0	1.0	2.0	2.0	8.0	10.0	8.0	10.0	7.0	9.0	7.0	6.0
10月28日	ENE	ENE	N E	ENE	ENE	E	ｸｯｿｸ	ESE	ESE	SSE	S E	SSE	Calm	S	Calm	SSW	SSW	S	SSW	S	SSW	SSW	SSW	SSW
	(3)	(3)	(2)	(3)	(3)	(4)	(99)	(5)	(5)	(7)	(6)	(7)	(17)	(8)	(17)	(9)	(9)	(8)	(9)	(8)	(9)	(9)	(9)	(9)
	7.0	7.0	8.0	5.0	5.0	6.0	99.9	1.0	1.0	1.0	1.0	1.0	0.0	2.0	0.0	1.0	5.0	2.0	3.0	4.0	6.0	6.0	4.0	3.0
10月29日	SSW	SSW	SSW	SSW	SSW	SSW	S	S	SSW	SSW	SSW	SSW	SSW	SSW	SSW	SSW	SSW	SSW	SSW	S	S	SSW	S	SSW
	(9)	(9)	(9)	(9)	(9)	(9)	(8)	(8)	(9)	(9)	(9)	(9)	(9)	(9)	(9)	(9)	(9)	(9)	(9)	(8)	(8)	(9)	(8)	(9)
	5.0	5.0	5.0	5.0	5.0	5.0	4.0	3.0	2.0	4.0	4.0	4.0	4.0	6.0	5.0	4.0	4.0	3.0	5.0	4.0	4.0	3.0	3.0	3.0
10月30日	S	S	SSW	SSW	S	SSW	SSW	SSW	SSW	S	SSW	SSW	SSW	SSW	S W	S W	S W	WSW	WSW	N E	N E	E	E	ENE
	(8)	(8)	(9)	(9)	(8)	(9)	(9)	(9)	(9)	(8)	(9)	(9)	(9)	(9)	(10)	(10)	(10)	(11)	(11)	(2)	(2)	(4)	(4)	(3)
	3.0	3.0	3.0	2.0	4.0	5.0	5.0	4.0	6.0	4.0	5.0	5.0	4.0	5.0	3.0	5.0	4.0	5.0	3.0	2.0	5.0	7.0	7.0	10.0
10月31日	ENE	N E	N E	ENE	ENE	N E	N E	ENE	ENE	ENE	ENE	E	ESE	ENE	ENE	ENE	ENE	ENE	ENE	E	N E	E	N E	WSW
	(3)	(2)	(2)	(3)	(3)	(2)	(2)	(3)	(3)	(3)	(3)	(4)	(5)	(3)	(3)	(3)	(3)	(3)	(3)	(4)	(2)	(4)	(2)	(11)
	9.0	8.0	9.0	9.0	12.0	12.0	11.0	12.0	6.0	1.0	2.0	2.0	1.0	3.0	2.0	2.0	2.0	2.0	4.0	4.0	2.0	4.0	2.0	2.0
11月 1日	SSW	SSE	SSW	Calm	S E	SSW	S E	S E	SSE	SSE	S	SSE	S	S E	SSE	SSE	S E	ENE	ENE	NNE	NNE	NNW	W	NNE
	(9)	(7)	(9)	(17)	(6)	(9)	(6)	(6)	(7)	(7)	(8)	(7)	(8)	(6)	(7)	(7)	(6)	(3)	(3)	(1)	(1)	(15)	(12)	(1)
	1.0	2.0	2.0	0.0	3.0	3.0	5.0	4.0	6.0	4.0	3.0	2.0	3.0	4.0	4.0	5.0	4.0	2.0	3.0	2.0	2.0	2.0	2.0	5.0
11月 2日	N	N	NNW	N	W	N	N	N	N	N	N	N	N	N	NNW	N	N	N	N	N	N	N	N	NNE
	(16)	(16)	(15)	(16)	(12)	(16)	(16)	(16)	(16)	(16)	(16)	(16)	(16)	(16)	(15)	(16)	(16)	(16)	(16)	(16)	(16)	(16)	(16)	(1)
	4.0	4.0	4.0	5.0	3.0	7.0	10.0	13.0	9.0	7.0	7.0	7.0	8.0	7.0	3.0	3.0	9.0	12.0	12.0	8.0	11.0	13.0	12.0	12.0
11月 3日	N	N	N	NNW	NNE	NNE	N	NNE	NNE	E	N	N	S W	Calm	NNW	WNW	NNE	N E	NNE	NNE	NNE	WSW	S W	SSW
	(16)	(16)	(16)	(15)	(1)	(1)	(16)	(1)	(1)	(4)	(16)	(16)	(10)	(17)	(15)	(13)	(1)	(2)	(1)	(1)	(1)	(11)	(10)	(9)
	11.0	11.0	6.0	4.0	5.0	7.0	6.0	5.0	2.0	1.0	2.0	1.0	2.0	0.0	1.0	1.0	3.0	3.0	2.0	2.0	1.0	2.0	4.0	5.0
11月 4日	SSW	SSW	SSW	SSW	SSW	S	S	S	S	SSW	SSW	SSW	SSW	SSW	SSW	S	SSW	SSW	S	SSW	SSW	SSW	S W	S W
	(9)	(9)	(9)	(9)	(9)	(8)	(8)	(8)	(8)	(9)	(9)	(9)	(9)	(9)	(9)	(8)	(9)	(9)	(8)	(9)	(9)	(9)	(10)	(10)
	6.0	7.0	7.0	8.0	7.0	6.0	3.0	2.0	3.0	2.0	4.0	3.0	5.0	4.0	1.0	1.0	2.0	3.0	3.0	3.0	2.0	4.0	6.0	5.0
11月 5日	S W	S W	S W	S W	WSW	S W	S W	S W	S W	S W	S W	S W	S W	S W	S W	S W	SSW	S	S	S	S	S	SSW	SSW
	(10)	(10)	(10)	(10)	(11)	(10)	(10)	(10)	(10)	(10)	(10)	(10)	(10)	(10)	(10)	(10)	(9)	(8)	(8)	(8)	(8)	(8)	(9)	(9)
	5.0	6.0	8.0	7.0	7.0	7.0	6.0	5.0	2.0	3.0	3.0	3.0	3.0	4.0	4.0	4.0	3.0	4.0	5.0	6.0	4.0	2.0	3.0	4.0
11月 6日	SSW	SSW	SSW	S	S	SSE	S E	ESE	SSE	SSE	SSE	S E	SSE	SSE	S	SSE	SSE	SSE	SSE	SSE	SSE	SSE	S	S
	(9)	(9)	(9)	(8)	(8)	(7)	(6)	(5)	(7)	(7)	(7)	(6)	(7)	(7)	(8)	(7)	(7)	(7)	(7)	(7)	(7)	(7)	(8)	(8)
	5.0	5.0	5.0	3.0	4.0	5.0	6.0	5.0	7.0	6.0	7.0	8.0	4.0	9.0	5.0	7.0	7.0	8.0	11.0	8.0	9.0	7.0	5.0	5.0
11月 7日	S	S	SSE	S E	ESE	E	E	E	ESE	S	SSW	S W	S W	S W	S W	NNW	N	NNE	E	ENE	ENE	N E	NNW	NNW
	(8)	(8)	(7)	(6)	(5)	(4)	(4)	(4)	(5)	(8)	(9)	(10)	(10)	(10)	(10)	(15)	(16)	(1)	(4)	(3)	(3)	(2)	(15)	(15)
	4.0	2.0	3.0	5.0	7.0	8.0	12.0	13.0	13.0	6.0	3.0	3.0	4.0	5.0	4.0	2.0	6.0	5.0	4.0	5.0	4.0	2.0	2.0	2.0
11月 8日	N W	N W	N W	N W	WNW	W	WNW	WNW	ESE	ENE	N E	NNE	NNE	WNW	WSW	N	N	NNE	N E	NNE	NNE	NNE	NNE	N
	(14)	(14)	(14)	(14)	(13)	(12)	(13)	(13)	(5)	(3)	(2)	(1)	(1)	(13)	(11)	(16)	(16)	(1)	(2)	(1)	(1)	(1)	(1)	(16)
	4.0	6.0	6.0	8.0	7.0	8.0	7.0	5.0	2.0	2.0	1.0	2.0	2.0	1.0	3.0	2.0	5.0	7.0	5.0	5.0	5.0	5.0	5.0	5.0
11月 9日	NNE	NNE	NNE	NNE	NNE	NNE	N W	N W	NNW	NNW	N W	N	NNE	NNW	S	SSW	ESE	S E	S E	S E	ESE	E	E	E
	(1)	(1)	(1)	(1)	(1)	(1)	(14)	(14)	(15)	(15)	(14)	(16)	(1)	(15)	(8)	(9)	(5)	(6)	(6)	(6)	(5)	(4)	(4)	(4)
	4.0	5.0	7.0	5.0	3.0	4.0	2.0	1.0	2.0	1.0	1.0	1.0	1.0	1.0	1.0	2.0	5.0	6.0	5.0	5.0	6.0	7.0	10.0	10.0

第31表(16)　地上風観測記録　　地点＝W24(2)

	1時	2時	3時	4時	5時	6時	7時	8時	9時	10時	11時	12時	13時	14時	15時	16時	17時	18時	19時	20時	21時	22時	23時	24時
11月10日	ESE	ESE	S E	SSE	SSE	S E	SSE	S E	SSE	S	S	S	S	S	S W	S W	S W	S W	S W	S W	S W	WSW	WNW	W
	(5)	(5)	(6)	(7)	(7)	(6)	(7)	(6)	(7)	(8)	(8)	(8)	(8)	(8)	(10)	(10)	(10)	(10)	(10)	(10)	(10)	(11)	(13)	(12)
	7.0	9.0	7.0	6.0	9.0	9.0	8.0	8.0	6.0	3.0	3.0	3.0	3.0	3.0	2.0	3.0	3.0	3.0	3.0	3.0	3.0	4.0	4.0	2.0
11月11日	S W	SSW	SSE	SSE	E	ESE	E	E	N E	Calm	Calm	S	S	SSW	SSW	SSW	SSW	SSW	SSW	SSW	SSW	N W	N W	N W
	(10)	(9)	(7)	(7)	(4)	(5)	(4)	(4)	(2)	(17)	(17)	(8)	(8)	(9)	(9)	(9)	(9)	(9)	(9)	(9)	(9)	(14)	(14)	(14)
	1.0	2.0	3.0	1.0	2.0	3.0	6.0	6.0	1.0	0.0	0.0	1.0	1.0	1.0	3.0	4.0	8.0	7.0	5.0	6.0	5.0	4.0	6.0	7.0
11月12日	S W	SSW	S W	S W	S W	S W	S W	S W	S W	S W	S W	WSW	W	W	W	N W	WSW	N W	N W	N W	N W	WNW	WNW	WNW
	(10)	(9)	(10)	(10)	(10)	(10)	(10)	(10)	(10)	(10)	(10)	(11)	(12)	(12)	(12)	(14)	(11)	(14)	(14)	(14)	(14)	(13)	(13)	(13)
	6.0	5.0	5.0	7.0	6.0	3.0	4.0	3.0	4.0	4.0	4.0	3.0	4.0	3.0	4.0	6.0	5.0	4.0	4.0	4.0	7.0	6.0	7.0	7.0
11月13日	WNW	WNW	WNW	WNW	WSW	W	WSW	WSW	S W	S W	S W	SSW	S W	S W	S W	SSW	S W	N W	N W	N W	WNW	WNW	WNW	WNW
	(13)	(13)	(13)	(13)	(11)	(12)	(11)	(11)	(10)	(10)	(10)	(9)	(10)	(10)	(10)	(9)	(10)	(14)	(14)	(14)	(13)	(13)	(13)	(13)
	7.0	6.0	7.0	5.0	5.0	5.0	5.0	4.0	5.0	3.0	3.0	3.0	2.0	3.0	2.0	2.0	3.0	5.0	6.0	5.0	7.0	7.0	6.0	6.0
11月14日	WNW	WNW	WNW	WNW	WNW	WNW	WNW	WNW	WNW	WSW	S W	S W	S W	S W	SSW	SSW	S	S	SSW	WSW	WNW	W	WNW	N W
	(13)	(13)	(13)	(13)	(13)	(13)	(13)	(13)	(13)	(11)	(10)	(10)	(10)	(10)	(9)	(9)	(8)	(8)	(9)	(11)	(13)	(12)	(13)	(14)
	6.0	6.0	6.0	5.0	7.0	6.0	7.0	7.0	5.0	3.0	4.0	2.0	2.0	2.0	1.0	4.0	4.0	7.0	6.0	6.0	6.0	6.0	7.0	6.0
11月15日	WNW	WNW	WNW	WNW	WNW	WNW	WNW	N W	N W	WSW	W	W	WSW	WSW	S W	WSW	WNW	NNW	NNE	N W	W	WNW	WNW	WNW
	(13)	(13)	(13)	(13)	(13)	(13)	(13)	(14)	(14)	(11)	(12)	(12)	(11)	(11)	(10)	(11)	(13)	(15)	(1)	(14)	(12)	(13)	(13)	(13)
	8.0	5.0	5.0	6.0	6.0	7.0	6.0	6.0	4.0	2.0	3.0	3.0	2.0	3.0	2.0	5.0	5.0	4.0	6.0	3.0	5.0	4.0	6.0	7.0
11月16日	WNW	WNW	N W	WNW	N W	N W	N W	WNW	N W	WNW	WNW	S W	S W	S W	S W	S W	S W	S W	S W	S W	S W	S W	S W	S W
	(13)	(13)	(14)	(13)	(14)	(14)	(14)	(13)	(14)	(13)	(13)	(10)	(10)	(10)	(10)	(10)	(10)	(10)	(10)	(10)	(10)	(10)	(10)	(10)
	7.0	6.0	6.0	7.0	7.0	7.0	6.0	5.0	3.0	3.0	2.0	3.0	2.0	2.0	2.0	4.0	4.0	5.0	5.0	1.0	5.0	5.0	4.0	5.0
11月17日	S W	S W	S W	S W	SSW	SSW	SSW	S W	S W	S W	S W	SSW	SSW	S W	S W	WSW	S W	WSW	WNW	WNW	WNW	WNW	WNW	WNW
	(10)	(10)	(10)	(10)	(9)	(9)	(9)	(10)	(10)	(10)	(10)	(9)	(9)	(10)	(10)	(11)	(10)	(11)	(13)	(13)	(13)	(13)	(13)	(13)
	5.0	5.0	3.0	4.0	7.0	9.0	8.0	6.0	8.0	8.0	4.0	4.0	5.0	5.0	4.0	6.0	6.0	6.0	7.0	7.0	8.0	6.0	5.0	7.0
11月18日	N W	WNW	WNW	WNW	WNW	WNW	WNW	WNW	WNW	WNW	W	W	WSW	WSW	WSW	Calm	E	E	ESE	S E	SSE	S	SSW	S W
	(14)	(13)	(13)	(13)	(13)	(13)	(13)	(13)	(13)	(13)	(12)	(12)	(11)	(11)	(11)	(17)	(4)	(4)	(5)	(6)	(7)	(8)	(9)	(10)
	7.0	6.0	5.0	6.0	6.0	6.0	5.0	6.0	6.0	5.0	5.0	4.0	2.0	2.0	3.0	0.0	8.0	11.0	11.0	6.0	5.0	3.0	3.0	2.0
11月19日	S W	WSW	W	W	WNW	WNW	WNW	NNW	NNE	NNE	NNE	NNE	W	NNE	N E	E	E	E	ESE	S E	ESE	ESE	ESE	ESE
	(10)	(11)	(12)	(12)	(13)	(13)	(13)	(15)	(1)	(1)	(1)	(1)	(12)	(1)	(2)	(4)	(4)	(4)	(5)	(6)	(5)	(5)	(5)	(5)
	4.0	4.0	4.0	5.0	10.0	9.0	7.0	6.0	9.0	7.0	5.0	2.0	2.0	1.0	2.0	2.0	5.0	8.0	8.0	10.0	8.0	12.0	12.0	10.0
11月20日	E	ESE	ESE	S	E	E	E	E	E	E	E	E	E	ESE	ENE	N E	ENE	ENE	N E	N E	E	ENE	N E	ENE
	(4)	(5)	(5)	(8)	(4)	(4)	(4)	(4)	(4)	(4)	(4)	(4)	(4)	(5)	(3)	(2)	(3)	(3)	(2)	(2)	(4)	(3)	(2)	(3)
	6.0	7.0	6.0	3.0	9.0	8.0	5.0	5.0	7.0	7.0	7.0	5.0	1.0	1.0	3.0	3.0	4.0	6.0	3.0	5.0	4.0	4.0	3.0	2.0
11月21日	S E	S	S W	S	S W	S W	S W	S W	S W	SSW	SSW	S W	SSW	SSW	SSW	SSW	ENE	Calm	N E	N E	NNE	ENE	Calm	Calm
	(6)	(8)	(10)	(8)	(10)	(10)	(10)	(10)	(10)	(9)	(9)	(10)	(9)	(9)	(9)	(9)	(3)	(17)	(2)	(2)	(1)	(3)	(17)	(17)
	2.0	2.0	2.0	4.0	5.0	5.0	5.0	5.0	5.0	4.0	3.0	3.0	4.0	4.0	2.0	1.0	2.0	0.0	3.0	3.0	2.0	1.0	0.0	0.0
11月22日	SSW	SSW	S W	S W	S W	S W	S W	S W	S W	S W	S W	S W	SSW	SSW	SSW	SSW	S W	SSW	SSW	S W	S W	S W	S W	S W
	(9)	(9)	(10)	(10)	(10)	(10)	(10)	(10)	(10)	(10)	(10)	(10)	(9)	(9)	(9)	(9)	(10)	(9)	(9)	(10)	(10)	(10)	(10)	(10)
	1.0	3.0	2.0	4.0	5.0	5.0	6.0	5.0	5.0	4.0	3.0	4.0	4.0	6.0	5.0	7.0	5.0	5.0	6.0	5.0	5.0	8.0	6.0	6.0
11月23日	S W	S W	S W	S W	S W	S W	S W	SSW	S W	S W	S W	S W	S W	WSW	WSW	S W	WSW	N E	ENE	SSW	S W	WSW	S W	S W
	(10)	(10)	(10)	(10)	(10)	(10)	(10)	(9)	(10)	(10)	(10)	(10)	(10)	(11)	(11)	(10)	(11)	(2)	(3)	(9)	(10)	(11)	(10)	(10)
	7.0	5.0	6.0	6.0	6.0	6.0	5.0	6.0	6.0	8.0	6.0	6.0	7.0	6.0	4.0	4.0	5.0	6.0	4.0	3.0	2.0	3.0	4.0	6.0
11月24日	SSW	SSW	S	E	ENE	E	E	ENE	ENE	ENE	ENE	ENE	ENE	ENE	ENE	ENE	ENE	ENE	N E	ENE	N W	NNE	NNW	ENE
	(9)	(9)	(8)	(4)	(3)	(4)	(4)	(3)	(3)	(3)	(3)	(3)	(3)	(3)	(3)	(3)	(3)	(3)	(2)	(3)	(14)	(1)	(15)	(3)
	5.0	5.0	2.0	6.0	8.0	10.0	12.0	10.0	8.0	7.0	11.0	5.0	8.0	7.0	8.0	9.0	8.0	7.0	8.0	6.0	2.0	1.0	2.0	3.0
11月25日	Calm	W	WSW	WNW	WNW	Calm	WNW	W	WSW	WSW	WSW	S W	WSW	W	WNW	WNW	N W	WNW	N W	WNW	W	WNW	W	W
	(17)	(12)	(11)	(13)	(13)	(17)	(13)	(12)	(11)	(11)	(11)	(10)	(11)	(12)	(13)	(13)	(14)	(13)	(14)	(13)	(12)	(13)	(12)	(12)
	0.0	1.0	2.0	2.0	3.0	0.0	4.0	3.0	6.0	7.0	7.0	3.0	4.0	4.0	5.0	5.0	6.0	6.0	6.0	5.0	5.0	7.0	7.0	8.0

第32表　三次元平均・変動風速(1)　　超音波風向風速計観測記録　　地点＝W12

11月 6日	1時	2時	3時	4時	5時	6時	7時	8時	9時	10時	11時	12時	13時	14時	15時	16時	17時	18時	19時	20時	21時	22時	23時	24時
風向	10	5	10	14	3	10	10	1	1	3	8	15	7	9										
風速	4.4	1.5	1.3	0.8	1.0	0.3	0.6	1.2	0.9	1.6	1.5	1.9	1.0	1.7										
鉛直	0.0	0.0	0.0	0.0	-0.1	0.0	-0.1	-0.2	-0.2	-0.1	0.2	0.0	0.2	0.2										
風向標準偏差	10.9	60.0	60.0	60.0	60.0	24.1	60.0	56.4	53.6	21.8	60.0	23.3	48.2	21.0										
風速標準偏差	1.5	1.2	0.9	0.8	0.6	0.6	0.3	0.7	0.4	0.6	1.2	0.8	0.5	0.8										
鉛直標準偏差	0.60	0.16	0.10	0.12	0.12	0.10	0.16	0.20	0.34	0.26	0.32	0.34	0.20	0.32										

11月 6日	1時	2時	3時	4時	5時	6時	7時	8時	9時	10時	11時	12時	13時	14時	15時	16時	17時	18時	19時	20時	21時	22時	23時	24時
風向									5	9	6	3	5	10	11	5	9	8	10	9	8	8	8	12
風速									0.8	1.0	0.6	0.5	0.8	0.7	1.0	1.0	1.3	1.7	0.6	1.8	1.3	1.5	1.8	0.4
鉛直									-0.3	-0.3	-0.3	-0.2	-0.2	-0.2	-0.2	0.0	0.0	0.0	-0.2	0.0	0.0	0.0	0.1	0.0
風向標準偏差									22.1	19.2	18.0	25.4	17.4	24.4	11.1	44.4	12.4	8.0	23.6	6.2	13.3	20.8	11.5	57.0
風速標準偏差									0.4	0.3	0.2	0.2	0.3	0.3	0.1	0.6	0.3	0.2	0.2	0.2	0.3	0.5	0.4	0.3
鉛直標準偏差									0.02	0.08	0.10	0.10	0.12	0.10	0.06	0.18	0.10	0.12	0.10	0.10	0.08	0.10	0.14	0.10

11月 7日	1時	2時	3時	4時	5時	6時	7時	8時	9時	10時	11時	12時	13時	14時	15時	16時	17時	18時	19時	20時	21時	22時	23時	24時
風向	9	3	11	12	11	6	16	3	9	13	11	14	13	10	10	2	9	8	10	14	9	11	9	10
風速	1.3	0.6	0.8	0.7	0.5	0.3	1.0	1.8	3.6	0.7	2.9	1.8	1.3	2.9	1.5	2.3	0.3	0.6	0.8	1.5	1.6	0.3	1.0	2.0
鉛直	0.0	0.0	-0.1	0.0	-0.2	-0.1	-0.1	0.0	0.1	-0.2	-0.1	-0.2	-0.1	0.0	-0.2	0.0	-0.2	0.0	-0.2	-0.2	0.0	-0.2	0.0	0.0
風向標準偏差	8.7	14.1	11.2	40.6	60.0	43.4	21.9	17.3	15.6	29.2	20.8	23.4	18.2	14.2	28.1	15.5	65.6	37.5	16.6	8.8	7.7	63.4	33.8	7.6
風速標準偏差	0.2	0.2	0.2	0.4	0.4	0.2	0.3	0.6	1.0	0.3	1.0	0.7	0.4	0.7	0.6	0.6	0.3	0.3	0.2	0.2	0.2	0.2	0.5	0.3
鉛直標準偏差	0.06	0.06	0.04	0.10	0.06	0.06	0.16	0.20	0.46	0.14	0.46	0.30	0.16	0.32	0.20	0.20	0.06	0.06	0.08	0.10	0.10	0.06	0.06	0.10

11月 8日	1時	2時	3時	4時	5時	6時	7時	8時	9時	10時	11時	12時	13時	14時	15時	16時	17時	18時	19時	20時	21時	22時	23時	24時
風向	10	8	10	9	11	11	9	2	3	3	3	15	7	15	13	10	11	9	7	9	11	9	12	9
風速	1.1	0.5	0.8	1.0	1.0	0.3	0.9	1.0	0.9	0.8	1.5	1.4	0.6	1.5	1.5	1.3	1.2	1.1	1.1	1.9	0.3	1.0	1.0	1.1
鉛直	0.0	0.0	0.0	0.0	0.0	-0.2	-0.2	0.0	0.0	-0.2	0.0	0.0	-0.2	0.1	0.0	0.0	0.0	0.0	0.0	0.2	-0.1	-0.2	0.0	0.0
風向標準偏差	35.4	73.1	60.0	31.9	48.1	72.5	20.6	18.6	24.5	32.3	16.4	18.6	23.1	13.1	17.5	11.1	13.8	18.6	42.2	6.3	42.8	10.4	11.6	10.6
風速標準偏差	0.6	0.5	0.9	0.5	0.7	0.3	0.3	0.3	0.3	0.3	0.4	0.4	0.2	0.3	0.5	0.3	0.3	0.3	0.7	0.2	0.2	0.2	0.2	0.2
鉛直標準偏差	0.12	0.10	0.14	0.14	0.10	0.04	0.06	0.18	0.22	0.28	0.24	0.30	0.14	0.24	0.20	0.14	0.16	0.10	0.12	0.10	0.02	0.04	0.06	0.04

第32表　三次元平均・変動風速(2)　　超音波風向風速計観測記録　　地点＝W12

11月 9日	1時	2時	3時	4時	5時	6時	7時	8時	9時	10時	11時	12時	13時	14時	15時	16時	17時	18時	19時	20時	21時	22時	23時	24時
風　向	14	11	10	10	16	9	8	7	4	16	13	9	4	6	10	12	11	10	9	10	10	1	11	15
風　速	0.3	0.9	1.4	1.3	0.6	1.1	0.4	0.2	1.2	1.1	2.2	1.5	1.3	1.0	1.7	0.7	0.9	1.5	1.6	1.2	1.1	1.3	0.6	1.3
鉛　直	-0.1	0.0	0.0	0.0	-0.2	0.0	0.0	-0.2	-0.2	0.0	0.2	0.2	-0.2	0.2	0.1	0.1	0.0	0.0	0.0	0.0	0.0	0.0	0.0	-0.1
風向標準偏差	43.4	25.3	7.5	10.7	42.4	12.4	36.3	60.0	19.7	60.4	17.1	18.2	44.3	22.7	10.4	51.4	26.0	12.5	6.8	17.5	19.2	20.3	25.2	15.2
風速標準偏差	0.3	0.3	0.2	0.3	0.4	0.2	0.2	0.2	0.3	0.8	0.7	0.4	0.8	0.4	0.3	0.5	0.4	0.3	0.2	0.3	0.3	0.5	0.3	0.3
鉛直標準偏差	0.02	0.06	0.04	0.10	0.04	0.06	0.06	0.10	0.24	0.36	0.36	0.16	0.32	0.34	0.10	0.14	0.30	0.10	0.10	0.10	0.06	0.14	0.06	0.18

11月10日	1時	2時	3時	4時	5時	6時	7時	8時	9時	10時	11時	12時	13時	14時	15時	16時	17時	18時	19時	20時	21時	22時	23時	24時
風　向	16	8	3	10	15	10	10	8	10	9	10	7	5	4	3	11	10	10	2	3	9	14	11	9
風　速	0.5	0.5	0.8	1.0	1.3	0.2	1.0	1.0	0.7	0.6	0.2	0.6	0.3	0.9	1.1	1.3	0.7	1.2	0.3	2.3	1.4	0.2	0.6	0.9
鉛　直	0.0	-0.1	0.0	0.0	-0.1	0.1	-0.1	0.0	-0.2	-0.2	0.1	0.0	-0.1	0.0	-0.1	0.0	-0.1	0.2	-0.2	0.0	0.0	-0.2	0.0	-0.1
風向標準偏差	32.8	22.5	43.8	14.6	21.5	60.0	18.8	21.8	22.2	29.9	60.0	38.1	43.4	21.6	18.8	19.4	18.2	16.7	60.0	16.4	20.2	60.0	44.0	23.1
風速標準偏差	0.3	0.2	0.5	0.2	0.5	0.3	0.3	0.3	0.3	0.3	0.4	0.3	0.2	0.3	0.3	0.4	0.2	0.3	0.3	0.6	0.5	0.3	0.4	0.3
鉛直標準偏差	0.10	0.06	0.14	0.10	0.20	0.06	0.10	0.12	0.12	0.12	0.14	0.26	0.14	0.16	0.20	0.08	0.08	0.10	0.02	0.18	0.10	0.10	0.10	0.14

11月11日	1時	2時	3時	4時	5時	6時	7時	8時	9時	10時	11時	12時	13時	14時	15時	16時	17時	18時	19時	20時	21時	22時	23時	24時
風　向	3	10	10	10	10	14	10	2																
風　速	0.4	1.5	1.2	0.5	1.7	1.4	1.2	0.2																
鉛　直	-0.1	-0.2	-0.1	0.0	0.0	0.0	-0.2	-0.2																
風向標準偏差	34.4	16.0	6.5	58.1	5.6	5.5	12.5	60.0																
風速標準偏差	0.2	0.4	0.1	0.4	0.2	0.1	0.3	0.3																
鉛直標準偏差	0.04	0.10	0.06	0.08	0.06	0.04	0.04	0.04																

風　　向　：　16方位
風　　速　：　m／s
鉛　　直　：　m／s
風向標準偏差　：　度　（60度以上は60度とした）
風速標準偏差　：　m／s
鉛直標準偏差　：　m／s

第 32 表　三次元平均・変動風速(3)　　超音波風向風速計観測記録　　地点＝W 26

11月 5日	1時	2時	3時	4時	5時	6時	7時	8時	9時	10時	11時	12時	13時	14時	15時	16時	17時	18時	19時	20時	21時	22時	23時	24時
風　向	9	10	10	9	10	10	9	9	9	9	9	9	11	10	11	10	10	9	5	8	9	10	10	11
風　速	10.9	10.8	7.8	7.3	6.3	6.1	6.7	4.3	4.0	3.7	5.5	5.0	2.5	3.0	6.6	5.2	4.0	3.9	1.8	3.6	3.7	6.8	7.2	7.7
鉛　直	1.6	1.3	1.1	1.0	0.7	0.6	0.7	0.6	0.6	0.5	0.9	0.6	-0.4	0.3	0.6	0.8	0.7	0.6	0.1	0.2	0.5	1.1	0.9	0.5
風向標準偏差	10.0	10.8	12.7	11.5	12.7	7.7	5.7	10.6	14.7	14.7	12.2	16.9	40.6	14.0	11.5	11.3	11.0	14.4	19.4	16.1	9.5	11.1	11.1	9.3
風速標準偏差	2.0	2.0	1.8	1.5	1.4	0.8	0.7	0.8	1.0	0.9	1.2	1.4	1.5	0.7	1.3	1.0	0.7	0.9	0.6	1.0	0.6	1.3	1.3	1.2
鉛直標準偏差	1.02	0.94	0.78	0.74	0.66	0.50	0.42	0.36	0.42	0.38	0.56	0.54	3.26	0.30	0.58	0.52	0.38	0.44	0.26	0.48	0.30	0.60	0.66	0.54

11月 6日	1時	2時	3時	4時	5時	6時	7時	8時	9時	10時	11時	12時	13時	14時	15時	16時	17時	18時	19時	20時	21時	22時	23時	24時
風　向	10	10	11	10	10	5	3	3	4	4	4	3	2	3	3	3	3	3	3	3	3	3	6	8
風　速	6.3	4.8	6.2	3.7	1.5	2.1	3.2	5.5	3.0	2.0	3.0	6.9	5.0	5.5	2.7	6.0	5.9	5.9	6.3	6.1	4.6	6.3	2.4	5.4
鉛　直	0.4	0.3	0.3	0.2	0.2	0.0	0.8	1.6	0.8	0.3	0.5	2.1	0.7	1.3	0.5	1.6	1.4	1.4	1.6	1.4	1.2	1.6	0.0	0.6
風向標準偏差	7.5	18.5	7.5	15.0	60.0	17.5	15.1	5.0	24.1	22.2	12.8	5.3	9.1	5.6	13.0	7.5	7.6	7.8	6.9	7.4	11.6	8.8	25.4	14.2
風速標準偏差	0.8	1.0	0.8	1.0	1.4	0.7	0.8	0.5	1.3	0.8	0.7	0.6	0.8	0.5	0.6	0.8	0.8	0.8	0.8	0.8	0.9	1.0	1.0	1.3
鉛直標準偏差	0.40	0.40	0.40	0.38	0.30	0.30	0.30	0.40	0.74	0.30	0.36	0.46	0.40	0.40	0.30	0.44	0.48	0.50	0.54	0.46	0.66	0.60	0.40	0.70

11月 7日	1時	2時	3時	4時	5時	6時	7時	8時	9時	10時	11時	12時	13時	14時	15時	16時	17時	18時	19時	20時	21時	22時	23時	24時
風　向	7	9	2	2	3	3	3	3	3	6	10	10	10	10	13	10	2	3	3	3	3	7	10	12
風　速	2.9	3.5	2.5	4.9	6.3	7.2	9.7	11.1	6.3	3.1	7.0	3.8	1.9	4.3	1.3	2.5	4.6	6.2	4.7	5.5	3.6	1.1	3.3	0.9
鉛　直	0.0	0.2	0.3	1.0	1.7	2.3	3.1	3.9	1.2	0.1	0.7	0.2	0.2	0.6	0.2	0.3	0.6	2.0	1.5	1.6	0.9	0.0	0.0	0.0
風向標準偏差	12.5	8.8	16.9	5.4	5.6	5.9	5.3	6.2	16.1	25.3	10.6	11.2	28.1	11.0	35.2	26.2	4.9	5.0	10.5	9.2	9.9	25.6	8.3	44.9
風速標準偏差	0.7	0.5	0.7	0.5	0.6	0.7	0.9	1.2	1.7	1.3	1.3	0.7	0.8	0.8	0.7	1.2	0.4	0.6	0.8	0.9	0.6	0.5	0.5	0.6
鉛直標準偏差	0.30	0.30	0.30	0.32	0.44	0.50	0.64	0.80	0.20	0.60	0.60	0.34	0.30	0.42	0.20	0.36	0.22	0.34	0.52	0.54	0.40	0.20	0.14	0.20

11月 8日	1時	2時	3時	4時	5時	6時	7時	8時	9時	10時	11時	12時	13時	14時	15時	16時	17時	18時	19時	20時	21時	22時	23時	24時
風　向	10	10	13	12	12	11	11	11	11	11	10	3	3	10	11	12	16	1	3	1	16	1	1	3
風　速	3.5	2.7	5.3	5.2	9.3	8.8	5.3	4.5	3.0	1.3	1.0	1.1	1.6	0.6	1.5	1.5	3.5	4.6	5.2	4.4	3.3	3.4	4.3	2.3
鉛　直	0.2	0.0	0.2	0.0	0.7	0.4	0.1	0.1	0.0	0.0	0.3	0.4	0.4	0.0	0.1	0.2	0.6	0.9	1.7	0.7	0.5	0.6	0.8	0.4
風向標準偏差	10.3	11.4	7.9	9.6	5.6	7.6	8.7	8.8	9.4	23.3	24.4	31.2	18.3	58.1	20.0	23.8	13.1	10.6	6.4	9.4	11.2	8.3	9.4	2.4
風速標準偏差	0.6	0.5	0.7	0.9	0.9	1.2	0.8	0.7	0.5	0.5	0.5	0.6	0.5	0.5	0.5	0.5	1.3	0.8	0.6	0.7	0.7	0.5	0.7	0.1
鉛直標準偏差	0.28	0.20	0.30	0.30	0.52	0.56	0.32	0.40	0.30	0.26	0.32	0.30	0.32	0.20	0.18	0.10	0.40	0.46	0.40	0.34	0.34	0.26	0.40	0.04

第 32 表　三次元平均・変動風速(4)　　超音波風向風速計観測記録　　地点＝W26

11月 9日	1時	2時	3時	4時	5時	6時	7時	8時	9時	10時	11時	12時	13時	14時	15時	16時	17時	18時	19時	20時	21時	22時	23時	24時
風　向	2	2	2	16	13	16	12	10	4	8	10	8	4	3	8	8	3	3	3	3	3	3	3	3
風　速	4.0	5.0	5.1	3.3	1.4	2.7	3.5	1.7	0.8	0.8	1.7	1.2	3.3	2.6	2.5	3.4	6.0	5.7	6.0	6.5	7.5	8.1	8.8	6.7
鉛　直	0.8	1.1	1.0	0.6	0.1	0.5	0.2	0.1	0.3	0.2	0.3	0.3	0.8	0.6	0.2	0.4	1.7	1.4	1.7	1.8	2.2	2.5	2.6	2.0
風向標準偏差	6.9	8.8	9.5	9.4	32.2	14.4	9.6	16.2	60.0	60.0	50.0	56.2	11.9	15.6	15.6	15.6	8.3	6.6	6.7	5.0	5.5	5.4	6.9	8.1
風速標準偏差	0.5	0.8	0.8	0.5	0.7	0.7	0.6	0.5	1.1	0.9	1.2	0.8	0.7	0.7	0.7	0.9	0.8	0.7	0.7	0.6	0.8	0.8	1.0	1.0
鉛直標準偏差	0.30	0.44	0.50	0.30	0.26	0.24	0.20	0.24	0.54	0.40	0.38	0.38	0.40	0.36	0.34	0.42	0.54	0.40	0.40	0.40	0.50	0.52	0.66	0.60

11月10日	1時	2時	3時	4時	5時	6時	7時	8時	9時	10時	11時	12時	13時	14時	15時	16時	17時	18時	19時	20時	21時	22時	23時	24時
風　向	3	3	3	4	3	3	3	3	3	3	3	4	7	9	10	10	11	10	9	9	4	3	2	2
風　速	6.3	7.5	6.8	7.5	7.0	7.0	7.2	7.0	5.0	4.1	4.5	2.2	1.8	2.0	1.7	2.5	4.6	3.1	3.0	1.6	0.6	1.9	3.8	4.3
鉛　直	2.0	2.3	1.9	2.0	2.1	2.0	2.2	2.0	1.3	0.9	1.0	0.5	0.1	0.5	0.3	0.5	0.4	0.4	0.6	0.3	0.2	0.2	0.4	0.7
風向標準偏差	8.8	9.2	6.8	8.1	6.2	6.2	6.2	6.1	6.4	7.5	6.2	13.8	37.6	30.0	21.5	14.8	8.7	11.4	14.9	10.4	68.2	9.6	6.6	5.2
風速標準偏差	1.0	1.2	0.8	1.0	0.8	0.8	0.8	0.8	0.6	0.5	0.5	0.6	1.0	1.0	0.6	0.7	0.7	0.6	0.8	0.3	0.4	0.3	0.4	0.4
鉛直標準偏差	0.60	0.72	0.50	0.66	0.50	0.50	0.54	0.44	0.40	0.30	0.34	0.32	0.32	0.40	0.24	0.28	0.40	0.26	0.34	0.16	0.20	0.20	0.18	0.24

11月11日	1時	2時	3時	4時	5時	6時	7時	8時	9時	10時	11時	12時	13時	14時	15時	16時	17時	18時	19時	20時	21時	22時	23時	24時
風　向	1	2	2	2	2	3	3	3	3															
風　速	4.7	5.1	4.2	4.5	5.2	4.0	6.0	6.0	5.5															
鉛　直	0.7	0.8	0.9	0.6	1.0	1.1	1.9	1.8	1.6															
風向標準偏差	11.0	7.5	6.2	4.4	4.3	7.5	5.0	5.6	10.1															
風速標準偏差	0.9	0.7	0.5	0.4	0.4	0.5	0.5	0.6	1.0															
鉛直標準偏差	0.40	0.36	0.24	0.22	0.26	0.28	0.36	0.40	0.54															

風　　向　：　16方位
風　　速　：　m／s
鉛　　直　：　m／s
風向標準偏差　：　度　（60度以上は60度とした）
風速標準偏差　：　m／s
鉛直標準偏差　：　m／s

第 33－1 表(1)　高層風観測表　1985 年 11 月　地点＝W15 (1)

高度 (m)	6日13時 0分 (deg)	(m/s)	6日13時15分 (deg)	(m/s)	6日13時30分 (deg)	(m/s)	6日15時 0分 (deg)	(m/s)	6日15時15分 (deg)	(m/s)	6日15時30分 (deg)	(m/s)
50	70 C	0.2	115 C	0.4	79 C	0.4	280 W	0.7	87 E	0.5	63 ENE	2.8
100	69 C	0.2	77 ENE	0.6	62 ENE	1.3			61 ENE	1.2	57 ENE	5.0
150	26 NNE	1.8	55 N E	1.5	42 N E	2.1			47 N E	2.6	57 ENE	6.4
200	26 NNE	2.3	31 NNE	2.8	33 NNE	2.9					59 ENE	6.9
250	28 NNE	3.4	25 NNE	3.6	34 N E	3.5						
300	27 NNE	4.0	29 NNE	3.7	36 N E	3.9						
350	28 NNE	4.4			41 N E	3.7						
400					44 N E	4.4						
450												
500												
550												
600												
650												
700												
750												
800												
850												
900												
950												
1000												
1050												
1100												
1150												
1200												
1250												
1300												
1350												
1400												
1450												
1500												

第 33－1 表(2)　高層風観測表　1985 年 11 月　地点＝W15 (2)

高度 (m)	6日17時 0分 (deg)	(m/s)	6日17時17分 (deg)	(m/s)	11日 6時17分 (deg)	(m/s)	7日 9時 0分 (deg)	(m/s)	日 時 分 (deg)	(m/s)	日 時 分 (deg)	(m/s)
50	266 W	0.6	197 SSW	1.5	172 S	1.4	天候が悪く中止		天候が悪く中止		天候が悪く中止	
100	319 C	0.3	213 SSW	1.1	160 SSE	1.4						
150	6 N	1.2	213 SSW	0.6	141 S E	0.8						
200			66 ENE	0.7	89 E	1.0						
250			50 N E	2.4	62 ENE	1.9						
300			52 N E	4.0	61 ENE	4.6						
350			57 ENE	4.7	55 N E	5.6						
400			68 ENE	6.2	68 ENE	5.9						
450			74 ENE	5.7	83 E	5.0						
500			90 E	5.7	97 E	6.5						
550			103 ESE	6.1	104 ESE	6.7						
600			112 ESE	6.3								
650												
700												
750												
800												
850												
900												
950												
1000												
1050												
1100												
1150												
1200												
1250												
1300												
1350												
1400												
1450												
1500												

第33－1表(3)　高層風観測表　1985年11月　地点＝W15(3)

高度 (m)	7日11時 0分 (deg)	(m/s)	7日11時15分 (deg)	(m/s)	7日11時30分 (deg)	(m/s)	7日12時 0分 (deg)	(m/s)	12日15時 0分 (deg)	(m/s)	7日12時30分 (deg)	(m/s)
50	239 WSW	3.8	天候が悪く中止		215 S W	4.3	283 WNW	2.2	290 WNW	2.1	259 W	1.3
100	242 WSW	4.4			212 SSW	2.8	301 WNW	1.5	299 WNW	1.6	277 W	1.0
150					210 SSW	0.6	349 N	0.8	243 WSW	1.0	292 WNW	0.6
200					266 W	1.2	51 N E	0.7	130 S E	0.8	83 C	0.4
250					348 NNW	1.7	52 N E	1.1	66 ENE	1.0	93 E	0.9
300					328 NNW	1.1	54 N E	1.1				
350					259 W	2.5						
400					227 S W	3.1						
450					215 S W	3.8						
500												
550												
600												
650												
700												
750												
800												
850												
900												
950												
1000												
1050												
1100												
1150												
1200												
1250												
1300												
1350												
1400												
1450												
1500												

第33－1表(4)　高層風観測表　1985年11月　地点＝W15(4)

高度 (m)	7日15時 0分 (deg)	(m/s)	7日15時15分 (deg)	(m/s)	7日15時30分 (deg)	(m/s)	7日17時 0分 (deg)	(m/s)	7日17時15分 (deg)	(m/s)	7日17時30分 (deg)	(m/s)
50	173 S	1.1	255 WSW	1.4	265 W	1.7	83 E	2.2	75 ENE	2.1	19 C	0.4
100	195 SSW	0.6	279 W	1.1	283 WNW	1.8	54 N E	1.9	58 ENE	2.2	68 ENE	1.8
150	330 C	0.4	296 WNW	1.2	310 N W	1.9	25 NNE	1.9	33 NNE	2.1	58 ENE	2.1
200	357 N	1.2	303 WNW	1.5	321 N W	2.4	21 NNE	2.4	24 NNE	2.3	49 N E	1.8
250	345 NNW	1.0	305 N W	2.0	320 N W	2.7	14 NNE	2.7	23 NNE	2.5	31 NNE	2.0
300	333 NNW	1.2	305 N W	2.6	312 N W	3.5	11 N	3.0	11 NNE	3.0	21 NNE	2.7
350	310 N W	1.6	311 N W	2.9	305 N W	4.3	8 N	3.7	5 N	3.4	21 NNE	2.4
400	302 WNW	1.6	311 N W	2.6	291 WNW	3.5	2 N	3.1	6 N	3.5	25 NNE	2.3
450			291 WNW	1.7	263 W	4.1	354 N	3.3	11 N	3.3	29 NNE	3.3
500			248 WSW	2.4	258 WSW	5.0	9 N	2.8	10 N	3.5	31 NNE	4.0
550			235 S W	3.8	246 WSW	5.5			12 NNE	4.0	29 NNE	3.9
600			225 S W	5.4	241 WSW	5.4					36 N E	3.6
650			223 S W	6.2	242 WSW	6.5						
700			218 S W	7.3	242 WSW	6.5						
750			211 SSW	6.9	249 WSW	5.8						
800			221 S W	6.3	253 WSW	5.8						
850			229 S W	6.1	248 WSW	5.2						
900			230 S W	5.8	239 WSW	6.5						
950			227 S W	5.9	241 WSW	6.3						
1000			225 S W	6.3	241 WSW	6.1						
1050			226 S W	5.7	234 S W	6.1						
1100			230 S W	6.9								
1150			225 S W	5.9								
1200												
1250												
1300												
1350												
1400												
1450												
1500												

第33－1表(5)　高層風観測表　1985年11月　地点＝W15(5)

高度	8日 7時 0分		8日 7時15分		8日 7時30分		8日 8時 0分		8日 8時15分		8日 8時30分	
(m)	(deg)	(m/s)	(deg)	(m/s)	(deg)	(m/s)	(deg)	(m/s)	(deg)	(m/s)	(deg)	(m/s)
50	214 SW	0.9	10 N	1.2	85 E	1.2	48 NE	2.3	57 ENE	2.0	72 ENE	1.6
100	252 WSW	1.1	95 E	1.0	121 ESE	1.2	44 NE	1.9	64 ENE	1.7	49 NE	1.8
150	257 WSW	1.5	170 S	1.1	213 SSW	1.7	20 NNE	0.9	9 N	1.1	50 NE	1.7
200	256 WSW	1.4	224 SW	0.9	267 W	4.7	330 NNW	0.6	274 W	1.0	45 NE	1.6
250	267 W	1.6	308 NW	2.1	289 WNW	5.3	293 WNW	2.0	294 WNW	2.0	15 NNE	0.8
300	280 W	2.9	303 WNW	4.2	294 WNW	5.1	290 WNW	4.1	296 WNW	3.4	309 NW	1.2
350	285 WNW	4.7	298 WNW	5.3	294 WNW	5.1	292 WNW	5.4	281 W	4.3	285 WNW	1.6
400	287 WNW	6.0	297 WNW	6.3	311 NW	3.3	295 WNW	4.7	283 WNW	3.6	294 WNW	1.8
450	288 WNW	6.5	299 WNW	5.7	331 NNW	2.7	308 NW	3.0	290 WNW	3.4	310 NW	1.8
500	289 WNW	6.2	303 WNW	4.4	356 N	1.8	324 NW	2.1	296 WNW	2.4	336 NNW	2.4
550	289 WNW	4.2	308 NW	2.9	39 NE	2.1	355 N	1.4	317 NW	1.4	14 NNE	1.7
600	297 WNW	2.8	306 NW	1.7	31 NNE	2.0	34 NE	1.7	10 N	1.7	34 NE	2.3
650	301 WNW	2.1	287 WNW	1.0	16 NNE	1.4	53 NE	2.7	48 NE	2.5	44 NE	3.0
700	300 WNW	1.6	269 W	1.0	4 N	0.7	61 ENE	2.7	59 ENE	2.9	41 NE	3.1
750	226 SW	1.2	236 WSW	1.2	322 C	0.3	59 ENE	2.2	65 ENE	2.3	47 NE	2.7
800	155 SSE	1.2	186 S	0.9	192 SSW	0.5	65 ENE	1.7	77 ENE	1.8	54 NE	2.6
850	139 SE	1.5	138 SE	1.0	140 SE	1.3	71 ENE	1.5	66 ENE	1.3	64 ENE	2.3
900	132 SE	1.4	95 E	1.5	105 ESE	1.1	75 ENE	1.7	48 NE	1.3	64 ENE	1.6
950	118 ESE	1.2	82 E	1.7	73 ENE	1.0	67 ENE	1.5	359 N	1.3	47 NE	1.5
1000	105 ESE	0.8	78 ENE	1.7	70 ENE	1.6	58 ENE	1.5	351 N	2.4	29 NNE	1.2
1050	95 E	0.8	75 ENE	1.4	70 ENE	1.5	30 NNE	1.9	348 NNW	2.8	18 NNE	1.5
1100	74 ENE	0.9	70 ENE	1.4	70 ENE	1.2	16 NNE	2.2	345 NNW	3.1	1 N	1.8
1150	48 NE	1.1	64 ENE	1.3	64 ENE	1.4	8 N	2.6	351 N	3.7	355 N	2.7
1200	34 NNE	1.3	62 ENE	1.4	63 ENE	1.5	358 N	2.8	347 NNW	4.1	351 N	3.0
1250	48 NE	1.1	57 ENE	1.3	58 ENE	1.5	356 N	3.1	347 NNW	4.7	344 NNW	3.2
1300	71 ENE	1.1	63 ENE	0.8	39 NE	1.8	355 N	3.1	344 NNW	5.3	350 N	3.8
1350	77 ENE	1.4	15 C	0.4	27 NNE	2.1	345 NNW	3.1	343 NNW	4.8	347 NNW	5.3
1400	357 N	1.4	347 NNW	0.7	10 N	2.0	342 NNW	3.0			346 NNW	4.8
1450	348 NNW	1.6			3 N	1.6	344 NNW	2.4				
1500							345 NNW	3.2				

第33－1表(6)　高層風観測表　1985年11月　地点＝W15(6)

高度	8日 9時 0分		8日 9時15分		8日 9時30分		8日11時 0分		8日11時15分		8日11時30分	
(m)	(deg)	(m/s)	(deg)	(m/s)	(deg)	(m/s)	(deg)	(m/s)	(deg)	(m/s)	(deg)	(m/s)
50	74 ENE	0.6	34 NNE	1.3	65 ENE	1.5	112 ESE	0.9	120 C	0.4	13 NNE	0.6
100	62 C	0.4	53 NE	1.3	56 NE	1.2	103 ESE	0.7	168 C	0.2	9 N	0.5
150	54 C	0.4	78 ENE	0.9	57 ENE	0.9	83 E	0.5	218 C	0.3	12 C	0.4
200	69 C	0.3	159 SSE	0.7	73 ENE	0.5	158 C	0.3	234 C	0.4	3 C	0.4
250	132 C	0.4	216 SW	0.8	187 C	0.4	265 C	0.2	229 C	0.3	2 N	0.5
300	226 SW	0.9	237 WSW	1.2	213 C	0.4	262 W	0.7	213 C	0.2	354 N	0.5
350	235 SW	1.4	226 SW	1.2	146 SE	0.6	233 SW	0.6	108 C	0.4	343 C	0.4
400	288 WNW	2.7	141 SE	0.6	75 C	0.4	142 C	0.4	219 C	0.4	341 NNW	0.5
450	289 WNW	0.8	83 E	1.0	64 ENE	0.8	93 E	0.6	37 NE	0.6	15 NNE	1.3
500	352 C	0.2	69 ENE	1.4	69 ENE	1.7	43 NE	1.4	32 NNE	1.5	14 NNE	1.9
550	67 ENE	1.1	70 ENE	2.3	67 ENE	2.8	30 NNE	2.3	20 NNE	1.9	6 N	2.2
600	66 ENE	2.3	65 ENE	3.2	64 ENE	3.3	27 NNE	2.5	17 NNE	2.1	9 N	2.5
650	47 NE	2.7	67 ENE	2.6	60 ENE	3.5	21 NNE	2.6	7 N	2.4	14 NNE	2.5
700	50 NE	2.7	70 ENE	2.2	65 ENE	3.4	19 NNE	2.9	4 N	2.5	18 NNE	2.4
750	54 NE	2.4	69 ENE	1.7	69 ENE	2.7	8 N	3.2	6 N	3.0	18 NNE	2.6
800	64 ENE	2.2	67 ENE	1.5	69 ENE	2.2	9 N	3.3	11 N	3.6	17 NNE	3.2
850	70 ENE	1.8	57 ENE	1.3	59 ENE	2.0	12 NNE	3.7	13 NNE	4.0	15 NNE	3.9
900	70 ENE	1.4	46 NE	1.5	50 NE	1.9	12 NNE	4.0	12 NNE	4.5	13 NNE	4.5
950	67 ENE	1.1	38 NE	1.8	38 NE	2.7	13 NNE	4.8	11 N	5.1	8 N	5.0
1000	45 NE	1.0	24 NNE	2.4	24 NNE	3.0	14 NNE	4.8	10 N	5.5	5 N	5.8
1050	35 NE	1.4	25 NNE	3.2	20 NNE	3.4	13 NNE	5.5	4 N	6.1	3 N	5.5
1100	14 NNE	2.6	16 NNE	4.0	16 NNE	3.9	15 NNE	5.6	1 N	6.6	1 N	6.1
1150	1 N	3.8	12 NNE	4.6			14 NNE	5.9	357 N	7.0	359 N	6.7
1200	355 N	4.1	8 N	5.2			14 NNE	6.3	355 N	7.6	357 N	6.5
1250	354 N	4.5	4 N	6.2			13 NNE	6.2	357 N	7.6	359 N	7.7
1300	355 N	5.1	352 N	6.2			12 NNE	6.7	2 N	7.1	355 N	7.0
1350	356 N	5.2	343 NNW	6.6			13 NNE	6.7	8 N	6.7	350 N	6.2
1400	353 N	5.8	337 NNW	5.4			13 NNE	6.1	9 N	6.6	353 N	4.9
1450							10 N	4.8				
1500												

第33－1表(7)　高層風観測表　1985年11月　地点＝W15(7)

高度	8日13時 0分		8日13時15分		8日13時30分		8日15時 0分		8日15時15分		8日15時30分	
(m)	(deg)	(m/s)	(deg)	(m/s)	(deg)	(m/s)	(deg)	(m/s)	(deg)	(m/s)	(deg)	(m/s)
50	219 S W	0.7	131 S E	0.8	249 WSW	1.1	52 N E	1.0	219 S W	0.5	270 W	1.6
100	203 SSW	0.8	162 SSE	0.8	249 WSW	1.2	44 N E	1.3	137 S E	0.5	258 WSW	1.0
150	208 SSW	0.9	175 S	0.8	245 WSW	1.1	50 N E	1.2	105 ESE	0.8	27 NNE	0.6
200	207 SSW	0.9	241 WSW	0.6	245 WSW	1.2	48 N E	1.1	108 ESE	0.8	98 E	0.8
250	224 S W	1.0	302 WNW	0.9	244 WSW	1.0	46 N E	1.1	97 E	0.5	60 ENE	0.8
300	276 W	0.8	322 N W	1.7	258 WSW	0.8	56 ENE	1.1	63 ENE	0.9	51 N E	1.6
350	317 N W	1.0	316 N W	1.6	282 WNW	1.5	62 ENE	1.0	38 N E	0.9	59 ENE	1.4
400	319 N W	1.3	316 N W	1.5	283 WNW	1.8	91 E	0.9	34 N E	0.8	84 E	0.9
450	325 N W	1.3	312 N W	1.7	295 WNW	1.9	160 SSE	0.8	47 N E	0.6	157 SSE	0.9
500	341 NNW	1.2	311 N W	1.8	319 N W	1.4	209 SSW	1.8	221 S W	1.4	212 SSW	1.8
550	355 N	1.3	312 N W	1.7	315 N W	1.9	239 WSW	2.7	231 S W	2.1	231 S W	2.7
600	358 N	1.6	306 N W	2.4	334 NNW	2.4	254 WSW	3.5	247 WSW	3.4	243 WSW	2.9
650	0 N	2.9	311 N W	2.5	344 NNW	3.1	252 WSW	4.1	254 WSW	4.1	263 W	2.7
700	354 N	2.8	316 N W	2.3	345 NNW	3.6	254 WSW	4.7	257 WSW	3.9	283 WNW	2.5
750	348 NNW	3.3	322 N W	2.3	343 NNW	3.4	259 W	4.7	261 W	3.6	291 WNW	2.6
800	340 NNW	3.1	325 N W	2.7	341 NNW	3.4	269 W	4.8	268 W	3.7	298 WNW	2.8
850	330 NNW	3.5	328 NNW	2.9	344 NNW	4.2	274 W	4.7	278 W	3.9	321 N W	2.6
900	326 NNW	3.4	333 NNW	2.9	343 NNW	4.7	280 W	4.1	289 WNW	3.7	319 N W	3.0
950	323 N W	4.2	338 NNW	3.3	343 NNW	5.2	289 WNW	4.0	293 WNW	3.0	320 N W	3.5
1000	324 N W	4.7	346 NNW	3.9	341 NNW	5.6	289 WNW	4.4	301 WNW	3.2	323 N W	3.9
1050	330 NNW	5.4	343 NNW	4.9	337 NNW	5.8	287 WNW	5.2	307 N W	4.0	321 N W	4.1
1100	335 NNW	6.2	338 NNW	6.5	328 NNW	6.1	292 WNW	5.1	315 N W	4.0	325 N W	4.3
1150	335 NNW	6.9	331 NNW	7.3	320 N W	6.5	295 WNW	4.4	317 N W	4.4	326 NNW	4.5
1200	329 NNW	7.9	324 N W	7.4	318 N W	7.3	295 WNW	4.5	315 N W	4.1	327 NNW	5.5
1250	326 N W	8.4	319 N W	8.1	320 N W	7.9	306 N W	4.6	322 N W	5.0	330 NNW	6.8
1300	326 N W	9.7	316 N W	8.5	320 N W	7.5	314 N W	5.1	326 N W	5.5	337 NNW	7.4
1350	327 NNW	10.3	314 N W	8.3	322 N W	7.7	319 N W	5.6	325 N W	6.3	339 NNW	7.2
1400	327 NNW	8.9	322 N W	8.9	320 N W	7.4	323 N W	5.5	326 N W	6.9	335 NNW	7.3
1450	331 NNW	9.7	329 NNW	8.6	319 N W	7.5	330 NNW	5.2	328 NNW	6.7	332 NNW	7.1
1500	334 NNW	9.2			318 N W	7.8						

第33－1表(8)　高層風観測表　1985年11月　地点＝W15(8)

高度	8日17時 0分		8日17時15分		8日17時30分		8日18時 0分		8日18時15分		8日18時30分	
(m)	(deg)	(m/s)	(deg)	(m/s)	(deg)	(m/s)	(deg)	(m/s)	(deg)	(m/s)	(deg)	(m/s)
50	267 W	0.8	104 C	0.1	219 C	0.2	201 C	0.4	177 C	0.3	255 WSW	1.0
100	276 W	0.7	3 C	0.3	16 NNE	1.3	194 C	0.4	348 NNW	2.0	6 N	1.0
150	326 NNW	0.6	360 N	0.7	358 N	2.5	341 NNW	2.1	22 NNE	2.4	34 N E	1.8
200	352 N	1.2	16 NNE	1.3	357 N	2.6	3 N	3.1	25 NNE	2.7	29 NNE	2.3
250	340 NNW	1.7	11 N	1.8	353 N	3.4	6 N	3.1	27 NNE	2.5	32 NNE	2.8
300	348 NNW	2.8	357 N	2.3	359 N	3.9	13 NNE	3.0	35 N E	2.6	33 NNE	3.2
350	336 NNW	3.7	349 N	3.0	356 N	4.4	26 NNE	2.6	32 NNE	2.7	31 NNE	3.7
400	327 NNW	4.3	344 NNW	3.6	357 N	4.3	31 NNE	2.5	24 NNE	2.8	30 NNE	4.1
450	334 NNW	5.4	341 NNW	4.4	353 N	4.0	29 NNE	2.8	20 NNE	2.9	34 N E	4.1
500	337 NNW	4.5	344 NNW	4.4	352 N	3.7	28 NNE	3.0	23 NNE	2.9	37 N E	4.2
550	337 NNW	4.5	348 NNW	4.1	351 N	4.0	31 NNE	3.3	27 NNE	2.4	40 N E	4.6
600	332 NNW	4.7	345 NNW	4.2	350 N	3.4	33 NNE	3.4	25 NNE	3.3	38 N E	4.1
650	332 NNW	5.1	347 NNW	4.5	348 NNW	3.8	30 NNE	3.4	28 NNE	3.6	36 N E	4.1
700	328 NNW	5.2	347 NNW	3.8	353 N	3.7	30 NNE	3.8	25 NNE	4.0	26 NNE	4.0
750	333 NNW	4.5	349 N	3.9	358 N	3.5	29 NNE	3.8	17 NNE	4.1	20 NNE	4.0
800	339 NNW	4.2	349 N	3.9	8 N	3.4	27 NNE	4.6	7 N	4.3	20 NNE	4.2
850	336 NNW	4.8	351 N	4.4	4 N	4.7	23 NNE	4.4	356 N	4.0	21 NNE	4.9
900	337 NNW	4.3	355 N	4.5	2 N	5.2	22 NNE	4.6	350 N	4.3	18 NNE	5.2
950	341 NNW	3.8	356 N	4.4	357 N	5.5	14 NNE	4.6	351 N	4.1	15 NNE	4.7
1000	344 NNW	4.3	356 N	4.2	356 N	5.6	4 N	4.4	349 N	4.0	10 N	4.1
1050	346 NNW	4.8	354 N	5.1	356 N	7.1	358 N	4.0	352 N	4.1	2 N	4.1
1100	349 N	4.2	348 NNW	6.3	354 N	6.5	354 N	4.0	344 NNW	4.1	354 N	4.6
1150	348 NNW	4.9	345 NNW	6.9	354 N	7.0	352 N	4.3	347 NNW	5.4	350 N	4.4
1200	346 NNW	4.6	345 NNW	6.6	347 NNW	6.7	344 NNW	4.5	348 NNW	5.2	345 NNW	4.9
1250			344 NNW	6.0	350 N	7.4	341 NNW	5.7	345 NNW	5.3	348 NNW	6.2
1300							341 NNW	6.4			345 NNW	6.6
1350							342 NNW	6.1				
1400												
1450												
1500												

第33－1表(9)　高層風観測表　1985年11月　地点＝W15(9)

高度	8日19時 0分		8日19時15分		8日19時30分		8日20時 0分		8日20時15分		8日20時30分	
(m)	(deg)	(m/s)	(deg)	(m/s)	(deg)	(m/s)	(deg)	(m/s)	(deg)	(m/s)	(deg)	(m/s)
50	122 ESE	1.0	310 N W	1.0	346 NNW	0.8	237 WSW	1.1	241 WSW	0.9	246 WSW	1.0
100	111 ESE	1.3	15 NNE	0.9	87 E	0.5	221 S W	1.7	206 SSW	1.0	237 WSW	1.4
150	94 E	2.3	60 ENE	2.0	109 ESE	1.6	212 SSW	1.6	187 S	1.0	193 SSW	1.2
200	84 E	3.3	70 ENE	2.8	111 ESE	2.1	199 SSW	0.8	161 SSE	0.9	183 S	0.8
250	70 ENE	2.5	70 ENE	3.0	94 E	2.2	137 S E	0.6	95 E	0.9	138 S E	0.7
300	60 ENE	2.4	55 N E	2.8	69 ENE	2.2	85 E	0.9	77 ENE	0.9	40 N E	0.5
350	48 N E	2.4	46 N E	2.9	49 N E	2.1	57 ENE	1.1	49 N E	0.8	5 C	0.3
400	42 N E	2.7	41 N E	2.9	38 N E	2.2	34 N E	1.2	29 NNE	1.0	355 N	0.7
450	40 N E	2.5	35 N E	2.8	28 NNE	2.4	30 NNE	2.0	27 NNE	2.4	357 N	2.2
500	37 N E	2.5	18 NNE	3.0	24 NNE	2.7	24 NNE	3.2	24 NNE	3.5	4 N	4.8
550	35 N E	2.7	23 NNE	3.4	22 NNE	3.0	22 NNE	4.2	20 NNE	4.7	5 N	5.4
600	34 N E	2.5	20 NNE	3.8	17 NNE	3.6	18 NNE	5.3	16 NNE	5.6	5 N	5.4
650	30 NNE	2.8	12 NNE	3.9	14 NNE	5.0	15 NNE	5.9	8 N	5.9	5 N	5.4
700	17 NNE	3.5	5 N	4.8	12 NNE	5.0	12 NNE	6.1	358 N	6.4	5 N	5.4
750	7 N	4.2	357 N	5.3	9 N	6.2	8 N	6.7	350 N	6.8	5 N	5.4
800	358 N	4.5	3 N	5.6	4 N	7.0	360 N	7.6	351 N	7.2	5 N	5.4
850	358 N	4.8	0 N	6.3	355 N	7.5	353 N	8.0	353 N	7.9	357 N	6.8
900	356 N	5.7	357 N	7.4	343 NNW	8.1	353 N	8.3	348 NNW	8.9	349 NNW	7.6
950	353 N	6.0	351 N	7.8	341 NNW	9.0	350 N	9.1	344 NNW	9.8	348 NNW	8.1
1000	352 N	6.7	346 NNW	7.5	343 NNW	9.2	347 NNW	10.3	342 NNW	10.1	345 NNW	8.5
1050	353 N	8.2	344 NNW	7.9	342 NNW	8.8	344 NNW	11.5	343 NNW	11.3	344 NNW	8.9
1100	356 N	8.5	349 NNW	9.7	342 NNW	8.4	343 NNW	11.8	342 NNW	10.8	342 NNW	9.2
1150	352 N	7.9	347 NNW	9.4	343 NNW	8.8	340 NNW	10.4	338 NNW	11.2	339 NNW	10.2
1200	351 N	7.6	342 NNW	9.4	347 NNW	10.6	338 NNW	10.7	338 NNW	12.6	340 NNW	12.4
1250	346 NNW	8.5	342 NNW	8.7	346 NNW	10.9	339 NNW	11.7	336 NNW	11.2	337 NNW	12.3
1300	340 NNW	8.4	345 NNW	9.2	346 NNW	12.1					336 NNW	12.5
1350			345 NNW	9.6	342 NNW	12.2					336 NNW	12.5
1400			344 NNW	10.7	338 NNW	11.9						
1450					339 NNW	13.1						
1500												

第33－1表(10)　高層風観測表　1985年11月　地点＝W15(10)

高度	9日 9時 0分		9日 9時15分		9日 9時30分		9日11時 0分		9日11時15分		9日11時30分	
(m)	(deg)	(m/s)	(deg)	(m/s)	(deg)	(m/s)	(deg)	(m/s)	(deg)	(m/s)	(deg)	(m/s)
50	112 ESE	1.1	101 C	0.2	118 ESE	0.7	134 S E	1.5	177 S	0.7	283 WNW	1.3
100	111 ESE	0.8	138 C	0.4	181 S	0.8	118 ESE	1.5	188 S	0.8	264 W	1.2
150	143 S E	0.5	198 SSW	0.9	247 WSW	0.8	101 E	1.3	138 S E	0.7	252 WSW	1.1
200	161 C	0.3	224 S W	1.2	294 WNW	1.2	89 E	1.2	125 C	0.4	258 WSW	1.0
250	229 C	0.4	252 WSW	1.4	313 N W	2.1	98 E	1.0	48 C	0.2	307 N W	0.8
300	299 WNW	0.9	267 W	1.5	320 N W	2.6	102 ESE	1.0	333 C	0.2	321 N W	0.6
350	301 WNW	1.3	288 WNW	1.6	322 N W	2.6	109 ESE	0.9	264 C	0.3	309 C	0.4
400	295 WNW	1.7	299 WNW	1.9	318 N W	2.7	127 S E	0.9	232 C	0.4	298 C	0.4
450	298 WNW	2.1	299 WNW	2.5	326 N W	2.6	124 S E	0.8	253 C	0.4	288 WNW	0.6
500	307 N W	2.3	306 N W	3.1	320 N W	2.9	4 C	0.2	251 WSW	0.5	302 WNW	0.9
550	314 N W	2.7	315 N W	2.9	323 N W	3.2	315 C	0.4	256 WSW	0.6	299 WNW	1.1
600	316 N W	2.9	316 N W	2.8	330 NNW	3.5	304 N W	0.5	257 WSW	0.6	258 WSW	1.2
650	316 N W	3.1	317 N W	2.8	335 NNW	3.7	214 C	0.3	258 WSW	0.6	190 S	1.5
700	321 N W	3.3	336 NNW	3.6	340 NNW	4.9	158 C	0.4	257 WSW	0.7	104 ESE	2.1
750	325 N W	4.0	340 NNW	4.3	340 NNW	4.9	207 SSW	1.0	257 WSW	0.8	95 E	1.6
800	326 N W	5.4	339 NNW	4.7	334 NNW	4.6	243 WSW	1.4	260 W	0.9	103 ESE	1.9
850	323 N W	5.7	330 NNW	4.9	327 NNW	4.4	261 W	1.3	262 W	0.7	100 E	1.8
900	323 N W	5.1	319 N W	4.9	321 N W	4.5	265 W	1.6	268 W	0.7	87 E	1.5
950	319 N W	4.7	309 N W	4.1	318 N W	4.8	264 W	2.1	207 SSW	0.7	93 E	1.7
1000	321 N W	4.5	303 WNW	3.3	317 N W	4.3	260 W	2.7	186 S	1.0	107 ESE	1.7
1050	321 N W	4.5	305 N W	4.0	315 N W	4.1	253 WSW	2.4	186 S	1.1	80 E	2.0
1100	316 N W	4.5	301 WNW	3.9	311 N W	4.2	246 WSW	2.2	192 SSW	1.0	62 ENE	1.6
1150	305 N W	4.2	298 WNW	4.1	305 N W	4.3	251 WSW	2.6	201 SSW	1.0	53 N E	1.3
1200	287 WNW	4.3	302 WNW	4.4	297 WNW	3.7	258 WSW	2.8	221 S W	1.1	2 N	2.1
1250	286 WNW	4.8	294 WNW	4.1	292 WNW	3.9	265 W	2.9	250 WSW	1.1	352 N	1.8
1300	296 WNW	4.5	296 WNW	3.6	291 WNW	3.8	272 W	3.0	272 W	1.1	357 N	2.0
1350	316 N W	4.2	309 N W	3.3	288 WNW	3.5	290 WNW	3.0	294 WNW	0.5	345 NNW	2.2
1400	327 NNW	4.7	318 N W	3.1	294 WNW	3.8	310 N W	2.3	305 N W	0.9	322 N W	1.5
1450	335 NNW	5.3			310 N W	3.2	328 NNW	2.2	270 W	1.8	303 WNW	2.2
1500	341 NNW	4.9			326 N W	3.5	337 NNW	2.2	269 W	2.3	295 WNW	2.4

第33－1表(11)　高層風観測表　1985年11月　地点＝W15(11)

高度	9日12時 0分		9日12時15分		9日12時30分		9日15時 0分		9日15時15分		9日15時30分	
(m)	(deg)	(m/s)	(deg)	(m/s)	(deg)	(m/s)	(deg)	(m/s)	(deg)	(m/s)	(deg)	(m/s)
50	211 SSW	0.7	82 E	1.7	52 N E	1.0	184 S	2.0	165 SSE	3.3	151 SSE	2.8
100	297 C	0.3	86 E	1.7	47 N E	0.6	177 S	1.9	175 S	3.4	152 SSE	3.5
150	43 N E	0.6	87 E	1.6	87 E	0.8	165 SSE	2.0	181 S	3.1	148 SSE	3.5
200	111 ESE	0.7	46 N E	1.0	106 C	0.4	168 SSE	2.6	186 S	3.2	152 SSE	3.5
250	59 ENE	0.7	17 NNE	1.0	110 ESE	0.7	168 SSE	2.9	180 S	3.1	153 SSE	3.7
300	19 NNE	1.0	359 N	1.0	55 N E	1.3	168 SSE	3.1	168 SSE	3.5	156 SSE	3.6
350	29 NNE	1.2	347 NNW	0.9	51 N E	1.7	168 SSE	3.2	160 SSE	3.8	157 SSE	3.7
400	42 N E	1.8	346 NNW	1.0	50 N E	1.7	172 S	3.1	159 SSE	3.8	159 SSE	3.9
450	2 N	2.3	340 NNW	1.1	43 N E	1.9	176 S	3.2	165 SSE	3.8	161 SSE	3.9
500	351 N	1.8	331 NNW	1.1	45 N E	1.8	182 S	3.3	162 SSE	3.7	162 SSE	3.8
550	18 NNE	1.8	337 NNW	0.8	32 NNE	1.8	185 S	2.8	154 SSE	3.5	162 SSE	3.8
600	42 N E	1.6	358 N	0.6	21 NNE	1.8	181 S	2.0	146 SSE	3.3	170 S	3.6
650	41 N E	1.6	28 NNE	0.5	27 NNE	2.1	179 S	1.7	149 SSE	3.1	168 SSE	3.3
700			34 NNE	0.6	39 N E	2.1	182 S	1.6	147 SSE	2.7	172 S	3.7
750			38 N E	0.6	41 N E	2.2	184 S	1.4	145 S E	2.0	173 S	3.4
800			54 N E	0.5	13 NNE	2.0	183 S	1.3	138 S E	1.9	173 S	3.4
850			106 C	0.4	12 NNE	1.8	188 S	1.1	132 S E	1.5	176 S	3.6
900			147 C	0.4	15 NNE	1.8	194 C	0.3	118 ESE	1.2	181 S	3.3
950			172 C	0.4	20 NNE	2.3	263 C	0.1	113 ESE	0.8	182 S	3.1
1000			189 S	0.5	19 NNE	2.0	320 C	0.2	79 E	0.6	181 S	3.1
1050			260 C	0.4	358 N	1.7	325 C	0.3	47 C	0.4	189 S	2.7
1100			349 N	0.8	329 NNW	1.9	330 C	0.4	55 C	0.3	192 SSW	2.3
1150			343 NNW	1.5	316 N W	1.6	324 C	0.4	26 NNE	0.5	202 SSW	1.6
1200			343 NNW	1.8	330 NNW	1.1	332 NNW	0.5	348 NNW	0.7	221 S W	1.0
1250			335 NNW	2.1			334 C	0.4	329 NNW	1.2	249 WSW	1.1
1300			321 N W	2.3			330 NNW	0.5	321 N W	1.7	283 WNW	1.5
1350			312 N W	2.2			325 N W	0.9	322 N W	2.0	305 N W	2.2
1400			320 N W	1.9			322 N W	1.6	325 N W	2.2	303 WNW	2.2
1450			360 N	1.6			320 N W	2.2	330 NNW	2.8	308 N W	2.3
1500			32 NNE	1.5					335 NNW	3.4	316 N W	3.1

第33－1表(12)　高層風観測表　1985年11月　地点＝W15(12)

高度	9日16時 0分		9日16時15分		9日16時30分		9日17時 0分		9日17時15分		9日17時30分	
(m)	(deg)	(m/s)	(deg)	(m/s)	(deg)	(m/s)	(deg)	(m/s)	(deg)	(m/s)	(deg)	(m/s)
50	171 S	2.3	14 NNE	0.8	53 N E	2.5	82 E	2.4	97 E	1.2	313 N W	0.8
100	167 SSE	2.7	91 E	0.7	60 ENE	2.9	92 E	3.2	112 ESE	1.8	84 E	0.7
150	164 SSE	2.8	145 S E	1.5	71 ENE	3.3	100 E	3.7	115 ESE	2.4	108 ESE	2.0
200	159 SSE	2.8	147 SSE	2.0	77 ENE	3.5	107 ESE	3.5	111 ESE	4.1	106 ESE	2.3
250	155 SSE	3.0	145 S E	2.1	77 ENE	3.3	108 ESE	4.2	109 ESE	4.6	107 ESE	2.9
300	158 SSE	3.4	149 SSE	2.7	79 E	3.1	115 ESE	4.8	110 ESE	4.9	108 ESE	3.9
350	163 SSE	3.9	144 S E	3.6	89 E	2.9	120 ESE	4.3	107 ESE	5.4	108 ESE	4.6
400	169 SSE	4.4	144 S E	4.7	91 E	2.7	127 S E	3.8	106 ESE	5.7	112 ESE	4.9
450	173 S	4.5	150 SSE	4.3	90 E	2.5	129 S E	3.4	108 ESE	5.4	107 ESE	5.3
500	178 S	4.4	158 SSE	4.0	90 E	2.7	134 S E	3.5	117 ESE	5.0	112 ESE	5.5
550	181 S	4.3	164 SSE	3.9	97 E	3.0	139 S E	3.4	131 S E	5.3	126 S E	5.3
600	183 S	4.1	180 S	3.8	109 ESE	3.5	137 S E	3.5	138 S E	5.5	136 S E	5.3
650	184 S	4.0	192 SSW	3.1	124 S E	3.4	139 S E	3.6	139 S E	5.6	151 SSE	5.6
700	185 S	4.2	188 S	2.6	135 S E	3.4	144 S E	4.0	147 SSE	5.0	157 SSE	5.8
750	190 S	4.5	189 S	2.9	142 S E	3.3	145 S E	4.4	145 S E	4.7	161 SSE	5.6
800	193 SSW	4.5	183 S	2.3	152 SSE	3.6	149 SSE	5.0	145 S E	4.6	164 SSE	5.4
850	191 S	4.3	180 S	1.9	165 SSE	3.8	150 SSE	4.9	149 SSE	4.1	165 SSE	5.1
900	191 S	4.2	178 S	2.1	180 S	3.9	150 SSE	4.5	150 SSE	4.2	164 SSE	4.6
950	195 SSW	3.8	175 S	1.6	187 S	4.2	151 SSE	3.8	142 S E	3.6	164 SSE	3.3
1000	205 SSW	3.2	170 S	1.8	191 SSW	4.7	150 SSE	3.8	147 SSE	3.0	173 S	2.8
1050	208 SSW	3.0	171 S	1.8	194 SSW	4.6	150 SSE	3.6	178 S	2.3	203 SSW	2.5
1100	196 SSW	3.2	178 S	1.8	195 SSW	3.9	153 SSE	3.2	201 SSW	3.0	220 S W	3.0
1150	194 SSW	3.0	186 S	1.8	193 SSW	3.5			216 S W	3.2	223 S W	3.6
1200	194 SSW	2.8	192 SSW	1.6	199 SSW	4.3			231 S W	2.8	230 S W	3.8
1250	202 SSW	2.4	191 S	1.7	205 SSW	4.5			246 WSW	2.4	237 WSW	3.5
1300	229 S W	1.3	189 S	1.4	207 SSW	4.7			253 WSW	2.2	240 WSW	3.3
1350	242 WSW	1.1	175 S	0.8	207 SSW	5.0			248 WSW	1.7		
1400	273 W	0.8	152 C	0.4	207 SSW	5.3						
1450	321 N W	1.3			197 SSW	4.4						
1500	321 N W	1.8			212 SSW	4.9						

第33－1表(13)　高層風観測表　1985年11月　地点＝W15(13)

高度 (m)	10日 7時 0分 (deg)	(m/s)	10日 7時15分 (deg)	(m/s)	10日 7時30分 (deg)	(m/s)	10日 8時 0分 (deg)	(m/s)	10日 8時15分 (deg)	(m/s)	10日 8時30分 (deg)	(m/s)
50	21 NNE	0.7	14 NNE	1.4	36 N E	1.5	41 N E	0.9	177 S	0.6	62 ENE	1.2
100	34 N E	1.6	18 NNE	1.7	39 N E	2.2	37 N E	1.8	99 E	0.8	62 ENE	1.2
150	48 N E	2.5	40 N E	3.7	48 N E	3.3	43 N E	2.6	51 N E	1.7	62 ENE	1.2
200	65 ENE	3.1	46 N E	4.2	58 ENE	4.1	57 ENE	2.9	47 N E	2.6	61 ENE	1.7
250	70 ENE	3.7	51 N E	4.7	62 ENE	4.8	74 ENE	2.9	56 N E	3.6	58 ENE	3.5
300	62 ENE	4.5	55 N E	5.1	63 ENE	5.1	78 ENE	3.2	64 ENE	3.9	66 ENE	3.6
350	69 ENE	5.7	58 ENE	5.1	67 ENE	5.6	72 ENE	4.0	70 ENE	5.1	71 ENE	4.1
400	69 ENE	6.4	58 ENE	5.5	71 ENE	5.7	71 ENE	5.4	70 ENE	5.7	79 ENE	4.8
450			65 ENE	5.8	77 ENE	5.7	76 ENE	6.4	73 ENE	6.0	89 E	4.9
500			71 ENE	5.8	81 E	5.6	81 E	6.3	83 E	6.2		
550			79 E	6.1	89 E	6.0	90 E	6.0				
600			89 E	6.1	99 E	5.7	102 ESE	6.4				
650												
700												
750												
800												
850												
900												
950												
1000												
1050												
1100												
1150												
1200												
1250												
1300												
1350												
1400												
1450												
1500												

第33－1表(14)　高層風観測表　1985年11月　地点＝W15(14)

高度 (m)	日 時 分 (deg) (m/s)	10日 9時15分 (deg)	(m/s)	10日 9時30分 (deg)	(m/s)	10日10時 0分 (deg)	(m/s)	10日10時15分 (deg)	(m/s)	10日10時30分 (deg)	(m/s)
50	ノンリフトのため中止	358 N	1.0	261 W	0.5	158 C	0.3	86 E	0.9	46 N E	0.8
100		36 N E	1.4	278 C	0.3	148 C	0.3	52 N E	0.9	45 N E	1.6
150		41 N E	2.3	336 NNW	0.5	92 E	0.5	9 N	0.9	75 ENE	1.5
200		46 N E	3.1	9 N	1.2	84 E	1.2	27 NNE	1.2	85 E	1.4
250		56 ENE	4.2	26 NNE	2.0	82 E	1.7	82 E	1.7	77 ENE	1.7
300		64 ENE	4.6	44 N E	2.5	77 ENE	2.7	80 E	2.2	74 ENE	2.4
350		66 ENE	4.5	61 ENE	3.1	77 ENE	3.4			73 ENE	2.8
400											
450											
500											
550											
600											
650											
700											
750											
800											
850											
900											
950											
1000											
1050											
1100											
1150											
1200											
1250											
1300											
1350											
1400											
1450											
1500											

第33－1表(15)　高層風観測表　1985年11月　地点＝W15(15)

高度 (m)	10日11時 0分 (deg)	(m/s)	10日11時15分 (deg)	(m/s)	10日11時30分 (deg)	(m/s)	日 時 分 (deg)	(m/s)	日 時 分 (deg)	(m/s)	日 時 分 (deg)	(m/s)
50	232 S W	1.1	201 SSW	0.7	201 SSW	0.7	ノンリフトのため中止		ノンリフトのため中止		ノンリフトのため中止	
100	213 SSW	0.9	186 S	0.6	211 C	0.3						
150	143 S E	1.0	162 SSE	0.7	106 C	0.4						
200	70 ENE	2.0	156 SSE	0.8	57 ENE	1.7						
250	76 ENE	2.1	116 ESE	0.9	57 ENE	2.7						
300	83 E	1.9	75 ENE	1.3	66 ENE	3.2						
350	85 E	1.9			73 ENE	3.5						
400												
450												
500												
550												
600												
650												
700												
750												
800												
850												
900												
950												
1000												
1050												
1100												
1150												
1200												
1250												
1300												
1350												
1400												
1450												
1500												

第33－1表(16)　高層風観測表　1985年11月　地点＝W15(16)

高度 (m)	10日14時 0分 (deg)	(m/s)	10日14時15分 (deg)	(m/s)	10日14時30分 (deg)	(m/s)	日 時 分 (deg)	(m/s)	日 時 分 (deg)	(m/s)	日 時 分 (deg)	(m/s)
50	55 N E	0.9	305 N W	0.5	294 WNW	1.1	ノンリフトのため中止		ノンリフトのため中止		ノンリフトのため中止	
100	70 ENE	0.9	296 WNW	0.7	291 WNW	1.3						
150	56 ENE	0.9	311 N W	0.8	302 WNW	1.6						
200	34 N E	0.7	322 N W	0.7	307 N W	1.9						
250	25 NNE	0.7	342 NNW	0.5	310 N W	1.8						
300	42 N E	0.7	77 C	0.3	302 WNW	1.3						
350	142 S E	1.2	162 SSE	0.7	289 WNW	1.1						
400	150 SSE	1.9	183 S	1.2	271 W	1.1						
450	160 SSE	2.0	192 SSW	1.6	245 WSW	1.6						
500					213 SSW	2.4						
550					206 SSW	3.9						
600					208 SSW	4.7						
650					207 SSW	5.6						
700					209 SSW	5.6						
750					208 SSW	5.7						
800					210 SSW	6.1						
850					210 SSW	6.1						
900					209 SSW	6.7						
950					212 SSW	6.9						
1000												
1050												
1100												
1150												
1200												
1250												
1300												
1350												
1400												
1450												
1500												

第33－1表(17)　高層風観測表　1985年11月　地点＝W15(17)

高度	10日16時 0分		10日16時15分		10日16時30分		10日17時 0分		10日17時15分		10日17時30分	
(m)	(deg)	(m/s)	(deg)	(m/s)	(deg)	(m/s)	(deg)	(m/s)	(deg)	(m/s)	(deg)	(m/s)
50	179 S	0.8	164 SSE	0.8	253 WSW	0.9	48 N E	0.5	328 C	0.4	300 WNW	0.7
100	202 SSW	0.8	231 S W	0.6	254 WSW	0.6	23 NNE	0.6	330 C	0.4	14 NNE	1.1
150	251 WSW	1.2	281 W	0.7	277 C	0.4	17 NNE	0.7	30 NNE	0.7	19 NNE	1.1
200	292 WNW	1.8	311 N W	1.3	301 WNW	0.9	13 NNE	0.6	348 NNW	0.8	344 NNW	1.1
250	300 WNW	2.2	310 N W	1.0	289 WNW	1.3	311 C	0.4	291 WNW	0.9	336 NNW	1.0
300	299 WNW	1.7	299 WNW	0.6	242 WSW	1.1	234 S W	0.5	281 W	0.9	326 NNW	0.7
350	279 W	1.4	274 W	0.6	235 S W	2.3	224 S W	1.1	265 W	1.2	288 WNW	0.9
400	269 W	1.9	244 WSW	1.5	236 S W	3.3	225 S W	2.2	224 S W	2.0	252 WSW	1.6
450	254 WSW	1.8	230 S W	2.8	226 S W	3.2	220 S W	2.8	215 S W	2.8	224 S W	2.4
500	238 WSW	2.8	215 S W	3.5	213 SSW	3.4	208 SSW	3.0	206 SSW	3.4	212 SSW	3.0
550	216 S W	3.7	207 SSW	3.3	199 SSW	3.7	202 SSW	3.6	205 SSW	4.0	210 SSW	3.9
600	208 SSW	3.5	198 SSW	3.4	204 SSW	5.4	205 SSW	4.2	208 SSW	5.0	215 S W	4.5
650	202 SSW	3.9	198 SSW	4.4	206 SSW	5.9	208 SSW	4.9	212 SSW	5.6	218 S W	4.7
700	195 SSW	4.6	202 SSW	5.0	206 SSW	6.3	206 SSW	5.4	217 S W	5.8	216 S W	5.3
750	197 SSW	5.0	205 SSW	5.4	209 SSW	7.0	209 SSW	5.2	221 S W	6.7	215 S W	6.2
800	200 SSW	5.2	208 SSW	5.7	211 SSW	7.4	212 SSW	6.5	223 S W	7.2	217 S W	7.1
850	204 SSW	5.9	214 S W	6.4	213 SSW	6.7	218 S W	7.0	220 S W	7.8	220 S W	7.2
900	205 SSW	6.2	215 S W	6.9	217 S W	7.7	227 S W	7.5	220 S W	7.8	223 S W	7.8
950	208 SSW	6.8	216 S W	6.7	218 S W	6.8	230 S W	7.9	217 S W	8.2	223 S W	8.1
1000	210 SSW	7.1	218 S W	6.4	220 S W	7.5	229 S W	8.5	221 S W	8.8	225 S W	8.5
1050	213 SSW	6.7	221 S W	6.6	222 S W	7.6	229 S W	8.8	225 S W	8.9	226 S W	8.7
1100	217 S W	6.7	223 S W	6.7	222 S W	7.0	229 S W	8.9	224 S W	9.4		
1150	220 S W	6.8	223 S W	6.6	222 S W	7.1	229 S W	9.8				
1200	218 S W	8.1	222 S W	7.0	225 S W	8.4						
1250	219 S W	7.9	221 S W	8.8	226 S W	8.1						
1300	220 S W	7.0	224 S W	10.0	229 S W	8.4						
1350	219 S W	7.4	228 S W	8.2	231 S W	8.1						
1400	219 S W	7.5	226 S W	7.0								
1450			226 S W	6.1								
1500												

第33－1表(18)　高層風観測表　1985年11月　地点＝W15(18)

高度	10日18時 0分		10日18時15分		10日18時30分		10日19時 0分		10日19時15分		10日19時30分	
(m)	(deg)	(m/s)	(deg)	(m/s)	(deg)	(m/s)	(deg)	(m/s)	(deg)	(m/s)	(deg)	(m/s)
50	249 C	0.3	240 C	0.3	14 NNE	0.5	218 S W	0.5	294 WNW	0.5	289 WNW	3.7
100	349 N	1.0	31 NNE	1.2	14 NNE	0.5	185 S	1.0	258 WSW	0.6	290 WNW	3.7
150	23 NNE	1.5	21 NNE	1.4	14 NNE	0.5	190 S	0.6	264 W	0.5	300 WNW	3.9
200	12 NNE	1.2	10 N	1.7	14 NNE	0.5	81 E	0.9	10 C	0.4	306 N W	3.1
250	333 NNW	1.1	342 NNW	1.9	14 NNE	0.5	109 ESE	1.0	358 C	0.4	304 N W	3.6
300	308 N W	1.7	324 N W	2.4	346 NNW	1.1	154 SSE	0.7	297 C	0.4	306 N W	3.6
350	309 N W	2.4	321 N W	2.2	321 N W	2.5	200 SSW	0.7	270 W	0.8	310 N W	3.7
400	308 N W	1.3	325 N W	1.6	317 N W	1.9	219 S W	1.0	224 S W	1.3	310 N W	3.6
450	250 WSW	1.2	285 WNW	1.0	334 NNW	1.6	204 SSW	1.6	228 S W	2.3	311 N W	3.1
500	230 S W	1.9	228 S W	1.0	271 C	0.3	204 SSW	2.6	230 S W	3.1	315 N W	2.5
550	218 S W	2.8	212 SSW	2.0	208 SSW	1.6	215 S W	3.7	230 S W	3.7	305 N W	2.1
600	208 SSW	3.6	212 SSW	3.3	205 SSW	2.4	218 S W	4.2	235 S W	4.1	303 WNW	2.4
650	214 S W	4.2	213 SSW	4.2	204 SSW	3.3	221 S W	4.7	236 S W	4.7	293 WNW	2.0
700	217 S W	5.2	213 SSW	4.9	208 SSW	3.9	225 S W	5.3	234 S W	5.4		
750	216 S W	6.0	211 SSW	5.2	214 S W	5.0	228 S W	6.6	231 S W	6.7		
800	221 S W	6.5	216 S W	6.0	217 S W	6.5	223 S W	7.1	233 S W	7.6		
850	218 S W	7.2	217 S W	6.7	221 S W	7.4	231 S W	7.7	237 WSW	7.7		
900	219 S W	7.0	219 S W	7.4	221 S W	7.9	227 S W	9.1	238 WSW	7.8		
950	222 S W	7.7	221 S W	7.4	226 S W	9.1						
1000			224 S W	8.9								
1050			224 S W	9.4								
1100			225 S W	9.8								
1150												
1200												
1250												
1300												
1350												
1400												
1450												
1500												

第33－2表(1)　高層風観測表　　1985年11月　　地点＝W16(5)

高度	8日 7時 0分		8日 7時17分		8日 7時30分		8日 8時 1分		8日 8時17分		8日 8時30分	
(m)	(deg)	(m/s)	(deg)	(m/s)	(deg)	(m/s)	(deg)	(m/s)	(deg)	(m/s)	(deg)	(m/s)
50	265 W	4.8	273 W	7.6	269 W	6.2	271 W	6.9	270 W	5.7	269 W	6.2
100	278 W	7.7	269 W	5.9	276 W	7.2	277 W	6.6	272 W	6.3	268 W	4.6
150	271 W	4.5	278 W	3.1	288 WNW	3.8	277 W	3.5	275 W	3.9	280 W	1.5
200	252 WSW	1.7	297 WNW	2.3	310 N W	1.3	290 WNW	2.3	291 WNW	1.5	337 NNW	1.0
250	282 WNW	0.6	311 N W	2.0	314 N W	0.8	321 N W	2.4	339 NNW	1.6	19 NNE	1.8
300	321 N W	0.6	314 N W	1.9	317 N W	0.8	348 NNW	2.3	11 NNE	1.7	47 N E	2.4
350	336 C	0.4	298 WNW	1.4	282 WNW	0.5	9 N	2.5	37 N E	2.0	56 N E	2.5
400	320 N W	0.9	266 W	1.1	252 C	0.3	30 NNE	2.5	49 N E	2.2	63 ENE	2.1
450	296 WNW	0.8	228 S W	0.9	200 SSW	0.6	49 N E	1.9	71 ENE	1.8	66 ENE	1.1
500	291 WNW	0.6	197 SSW	0.7	154 SSE	1.1	74 ENE	0.9	91 E	1.6	79 E	1.2
550	225 S W	0.6	177 S	1.0	141 S E	1.4	93 E	1.0	91 E	1.7	88 E	1.2
600	171 S	0.9	162 SSE	1.2	128 S E	1.2	99 E	1.4	86 E	1.6	73 ENE	1.5
650	162 SSE	1.4	137 S E	1.4	114 ESE	1.6	97 E	1.5	73 ENE	1.8	47 N E	2.1
700	154 SSE	1.4	114 ESE	1.8	109 ESE	1.6	107 ESE	1.9	67 ENE	2.1	27 NNE	2.4
750	144 S E	1.3	93 E	2.0	110 ESE	1.6	97 E	2.1	47 N E	2.3	16 NNE	2.5
800	123 ESE	1.2	83 E	1.8	108 ESE	1.9	94 E	1.9	40 N E	2.5	6 N	3.1
850	97 E	1.3	88 E	1.7	98 E	2.2	75 ENE	1.9	30 NNE	2.6	1 N	3.6
900	93 E	1.1	93 E	1.6	95 E	2.2	61 ENE	2.3	24 NNE	2.6	0 N	4.0
950	78 ENE	1.2	97 E	1.3	104 ESE	1.6	51 N E	2.2	23 NNE	2.9	0 N	4.1
1000	86 E	1.2	92 E	0.9	114 ESE	1.2	57 ENE	2.2	18 NNE	2.7	1 N	3.7
1050	110 ESE	0.5	82 E	1.0	119 ESE	1.3	86 E	2.0	22 NNE	2.5	2 N	2.6
1100	112 C	0.1	88 E	1.2	112 ESE	1.1	94 E	1.6	37 N E	1.6	7 N	2.3
1150	101 E	0.6	79 E	1.3	86 E	1.1	89 E	1.5	80 E	1.2	23 NNE	1.8
1200	93 E	0.8	65 ENE	1.6	51 N E	1.5	82 E	1.6	117 ESE	1.3	60 ENE	1.2
1250	84 E	1.4	43 N E	1.8	24 NNE	1.6	91 E	1.2	107 ESE	1.1	79 E	0.9
1300			36 N E	2.0	17 NNE	2.0	48 N E	1.4	47 N E	0.8	54 N E	0.9
1350			27 NNE	1.6	15 NNE	1.8	23 NNE	1.6	7 N	1.1		
1400			32 NNE	1.6	18 NNE	1.7	19 NNE	1.5				
1450							15 NNE	1.5				
1500												

第33－2表(2)　高層風観測表　　1985年11月　　地点＝W16(6)

高度	8日 9時 0分		8日 9時16分		8日 9時32分		8日11時 0分		8日11時15分		8日11時30分	
(m)	(deg)	(m/s)	(deg)	(m/s)	(deg)	(m/s)	(deg)	(m/s)	(deg)	(m/s)	(deg)	(m/s)
50	271 W	4.5	266 W	3.1	259 W	2.5	238 WSW	0.7	176 S	0.7	206 SSW	0.6
100	266 W	3.5	241 WSW	1.7	314 N W	0.5	137 C	0.4	115 ESE	0.7	103 C	0.4
150	264 W	1.7	84 E	0.5	24 NNE	0.7	93 E	1.0	92 E	1.2	67 ENE	1.2
200	290 WNW	1.3	40 N E	1.3	42 N E	1.5	59 ENE	1.7	65 ENE	1.8	50 N E	2.4
250	33 NNE	1.8	32 NNE	1.7	47 N E	2.4	42 N E	2.2	51 N E	2.3	47 N E	2.5
300	55 N E	2.7	32 NNE	2.0	57 ENE	3.3	48 N E	2.5	53 N E	2.5	49 N E	2.2
350	58 ENE	2.7	50 N E	3.0	67 ENE	3.7	54 N E	1.9	54 N E	2.2	45 N E	2.4
400	60 ENE	2.3	61 ENE	3.5	74 ENE	3.5	52 N E	1.1	45 N E	1.9	44 N E	2.4
450	71 ENE	2.3	76 ENE	2.9	82 E	3.3	36 N E	1.3	38 N E	1.9	35 N E	2.2
500	83 E	1.9	76 ENE	2.3	82 E	2.8	9 N	1.8	33 NNE	1.8	21 NNE	2.2
550	88 E	1.6	73 ENE	2.1	87 E	3.0	6 N	2.0	28 NNE	1.9	13 NNE	3.1
600	79 ENE	1.6	69 ENE	1.8	72 ENE	2.9	10 N	2.1	32 NNE	2.3	11 NNE	3.7
650	62 ENE	1.5	53 N E	2.3	60 ENE	3.3	13 NNE	2.5	29 NNE	2.7	13 NNE	3.9
700	41 N E	1.7	32 NNE	2.9	52 N E	3.6	23 NNE	3.0	28 NNE	2.9	10 N	4.0
750	23 NNE	2.7	32 NNE	4.4	42 N E	4.5	31 NNE	3.4	20 NNE	4.3	1 N	4.3
800	18 NNE	3.9	20 NNE	4.4	34 N E	4.2	28 NNE	4.3	15 NNE	5.3	0 N	5.3
850	15 NNE	4.6	3 N	5.2	25 NNE	5.2	24 NNE	5.3	16 NNE	5.8	4 N	6.4
900	5 N	5.0	2 N	4.8	11 N	6.5	18 NNE	6.1	18 NNE	5.6	1 N	6.7
950	4 N	5.2	348 NNW	4.9	4 N	5.4	18 NNE	6.4	18 NNE	5.5	4 N	6.4
1000	358 N	4.3	340 NNW	5.1	355 N	4.9	18 NNE	6.2	19 NNE	5.8	4 N	5.9
1050	358 N	3.2	338 NNW	5.7	354 N	5.6	13 NNE	6.0	15 NNE	5.7	360 N	5.3
1100	353 N	2.8	341 NNW	5.9	348 NNW	6.1	9 N	5.7	11 N	6.8	355 N	4.7
1150	352 N	2.6	342 NNW	6.0	344 NNW	6.9	9 N	5.5	9 N	6.4	353 N	4.9
1200	360 N	2.7	343 NNW	5.6	341 NNW	7.4	353 N	4.7	9 N	5.9	352 N	5.2
1250	4 N	3.3	343 NNW	5.8	341 NNW	8.0	355 N	5.8	8 N	5.5	345 NNW	5.1
1300	2 N	4.1	345 NNW	6.0	343 NNW	8.6	350 N	5.5	0 N	4.9	346 NNW	4.9
1350	359 N	4.6	346 NNW	5.9	342 NNW	8.9	347 NNW	5.7	351 N	4.9	347 NNW	4.7
1400			348 NNW	5.8	337 NNW	8.7	340 NNW	5.5	346 NNW	4.6	349 N	5.3
1450			349 N	5.8	339 NNW	8.9			347 NNW	5.4	349 N	5.3
1500			351 N	6.0	342 NNW	9.7					351 N	6.0

第33－2表(3)　高層風観測表　　1985年11月　　地点＝W16(7)

高度	8日13時 0分			8日13時15分			8日13時30分			8日15時 0分			8日15時15分			8日15時30分		
(m)	(deg)		(m/s)	(deg)		(m/s)	(deg)		(m/s)	(deg)		(m/s)	(deg)		(m/s)	(deg)		(m/s)
50	264	W	1.0	284	WNW	0.8	282	WNW	2.0	162	C	0.4	166	SSE	0.7	113	ESE	1.4
100	260	W	0.7	355	N	1.0	271	W	1.8	233	S W	1.2	234	S W	1.4	186	S	0.6
150	153	SSE	0.7	350	N	1.4	277	W	1.5	267	W	2.1	246	WSW	2.0	233	S W	1.1
200	69	ENE	0.8	352	N	1.5	300	WNW	1.5	267	W	3.0	256	WSW	2.0	252	WSW	1.3
250	27	NNE	1.0	356	N	1.5	334	NNW	1.9	266	W	3.4	259	W	2.6	258	WSW	1.9
300	351	N	1.6	2	N	1.6	342	NNW	1.7	269	W	4.0	260	W	3.0	256	WSW	2.3
350	350	N	2.7	16	NNE	1.9	342	NNW	1.6	270	W	4.0	258	WSW	2.9	253	WSW	2.6
400	353	N	3.6	14	NNE	1.9	341	NNW	1.8	269	W	4.5	266	W	3.7	258	WSW	2.2
450	347	NNW	3.8	357	N	2.9	353	N	2.0	268	W	4.5	271	W	3.5	265	W	1.6
500	350	N	4.2	338	NNW	4.5	338	NNW	2.3	269	W	4.4	270	W	2.8	307	N W	1.3
550	341	NNW	4.2	330	NNW	5.1	326	N W	2.8	282	WNW	4.1	277	W	2.5	339	NNW	1.6
600	337	NNW	5.8	326	N W	5.2	323	N W	3.6	292	WNW	3.6	284	WNW	2.7	340	NNW	1.9
650	335	NNW	6.6	321	N W	5.3	325	N W	4.3	294	WNW	3.8	306	N W	2.5	329	NNW	2.0
700	333	NNW	6.9	322	N W	5.5	327	NNW	4.6	297	WNW	3.8	320	N W	2.7	333	NNW	2.4
750	329	NNW	6.9	318	N W	5.8	318	N W	4.6	303	WNW	3.1	326	N W	2.8	330	NNW	2.5
800	322	N W	6.5	310	N W	6.3	310	N W	4.6	308	N W	2.9	330	NNW	3.2	328	NNW	2.7
850	315	N W	6.8	307	N W	7.6	303	WNW	4.9	312	N W	3.5	334	NNW	3.5	331	NNW	3.0
900	320	N W	7.3	308	N W	7.8	304	N W	5.9	314	N W	3.6	338	NNW	3.6	331	NNW	3.3
950	319	N W	6.1	309	N W	7.4				314	N W	3.9	336	NNW	3.6	331	NNW	3.6
1000	328	NNW	6.7	312	N W	7.1				316	N W	4.0	336	NNW	3.5	335	NNW	3.8
1050	335	NNW	7.1	316	N W	6.9				321	N W	4.0	333	NNW	3.7	336	NNW	4.2
1100	336	NNW	7.8	318	N W	7.0				325	N W	3.8	329	NNW	3.8	335	NNW	4.3
1150	336	NNW	8.0	321	N W	7.9				321	N W	3.9	330	NNW	4.1	338	NNW	4.3
1200	337	NNW	7.9	322	N W	7.2				315	N W	4.0	329	NNW	4.0	339	NNW	4.4
1250	338	NNW	8.0	330	NNW	7.4				312	N W	3.4	327	NNW	4.2	332	NNW	3.7
1300	335	NNW	7.6	332	NNW	8.4							324	N W	3.9	329	NNW	3.5
1350	332	NNW	7.5	332	NNW	8.3							322	N W	3.9	333	NNW	3.6
1400	329	NNW	7.4	331	NNW	8.4							317	N W	3.5	331	NNW	4.3
1450	327	NNW	7.1	329	NNW	8.3							310	N W	3.0	330	NNW	4.9
1500	327	NNW	7.9	333	NNW	7.3												

第33－2表(4)　高層風観測表　　1985年11月　　地点＝W16(8)

高度	日 時 分			8日17時15分			8日17時30分			8日18時 0分			8日18時15分			8日18時30分		
(m)	(deg)		(m/s)	(deg)		(m/s)	(deg)		(m/s)	(deg)		(m/s)	(deg)		(m/s)	(deg)		(m/s)
50	ノ			354	N	5.4	9	N	5.8	41	N E	5.1	45	N E	4.0	49	N E	4.7
100	ン			355	N	5.3	9	N	6.0	40	N E	4.9	45	N E	4.5	50	N E	4.5
150	リ			356	N	5.0	9	N	5.7	35	N E	4.7	47	N E	4.6	47	N E	5.0
200	フ			359	N	4.2	10	N	5.2	13	NNE	5.1	41	N E	4.7	36	N E	5.4
250	ト			4	N	4.5	10	N	5.2	352	N	6.0	32	NNE	4.1	21	NNE	5.1
300	の			3	N	3.9	10	N	6.4	347	NNW	8.0	24	NNE	4.1	10	N	4.9
350	た			2	N	3.8	10	N	6.1	342	NNW	8.2	14	NNE	4.1	1	N	5.9
400	め			3	N	3.8	11	N	7.5	341	NNW	7.8	6	N	4.5	1	N	7.1
450	中			4	N	4.2	10	N	7.0	342	NNW	7.4	10	N	8.0	358	N	7.1
500	止			6	N	4.1	11	N	6.9	342	NNW	7.1	6	N	8.3	356	N	6.6
550				10	N	4.0	11	NNE	6.6	339	NNW	6.9	360	N	7.1	355	N	6.6
600				11	N	4.1	12	NNE	5.9	339	NNW	6.2	354	N	7.2	354	N	8.3
650				10	N	4.1	10	N	6.3	339	NNW	6.6	354	N	8.2	353	N	9.1
700				12	NNE	3.9	10	N	6.2	338	NNW	7.4	350	N	9.2	351	N	9.8
750				8	N	3.8	10	N	5.9	337	NNW	7.4	350	N	9.8	349	N	10.2
800				8	N	4.6	9	N	5.8	336	NNW	7.9	345	NNW	9.4	347	NNW	9.9
850				4	N	5.3	9	N	5.7	335	NNW	9.1	347	NNW	9.8	343	NNW	10.0
900				1	N	5.4	9	N	5.6	333	NNW	9.9	346	NNW	9.1	343	NNW	10.4
950				1	N	5.1	6	N	5.7	332	NNW	10.0	344	NNW	9.4	344	NNW	10.5
1000				1	N	5.3	4	N	5.7	333	NNW	9.4	344	NNW	9.5	341	NNW	8.8
1050				357	N	6.6	2	N	5.7	332	NNW	9.2	343	NNW	9.4	341	NNW	7.2
1100				357	N	6.8	1	N	5.6	331	NNW	9.5	340	NNW	9.0	344	NNW	8.5
1150				356	N	6.6	359	N	5.4	329	NNW	7.3				345	NNW	9.2
1200				356	N	6.5	0	N	5.8							344	NNW	9.2
1250				356	N	6.9	0	N	6.1							344	NNW	9.9
1300				352	N	7.2	359	N	6.4							343	NNW	10.1
1350				355	N	9.0	356	N	6.7							344	NNW	10.0
1400				355	N	9.7	353	N	6.9									
1450				353	N	9.9	354	N	6.8									
1500				352	N	9.9	351	N	7.1									

第 33－2 表 (5)　高層風観測表　　1985 年 11 月　　地点＝W 16 (9)

高度	8日19時 0分		8日19時15分		8日19時30分		8日20時 0分		8日20時15分		8日20時30分	
(m)	(deg)	(m/s)	(deg)	(m/s)	(deg)	(m/s)	(deg)	(m/s)	(deg)	(m/s)	(deg)	(m/s)
50	59 ENE	6.2	57 ENE	4.9	53 N E	3.5	40 N E	2.1	36 N E	4.2	20 NNE	1.5
100	58 ENE	6.2	57 ENE	4.8	56 N E	3.0	41 N E	3.0	26 NNE	3.9	19 NNE	2.2
150	58 ENE	7.4	44 N E	3.8	42 N E	4.4	31 NNE	3.0	24 NNE	4.4	19 NNE	3.1
200	52 N E	8.4	15 NNE	3.9	10 N	5.5	17 NNE	4.2	14 NNE	4.6	8 N	3.9
250	352 N	3.7	16 NNE	4.9	4 N	5.5	21 NNE	5.6	2 N	7.1	354 N	4.6
300	357 N	3.9	12 NNE	6.7	359 N	5.8	18 NNE	5.6	358 N	8.7	356 N	5.3
350	3 N	5.0	8 N	7.4	358 N	5.8	10 N	7.8	356 N	9.1	2 N	5.7
400	0 N	6.7	6 N	7.9	0 N	6.3	7 N	8.8	352 N	9.2	0 N	6.6
450	2 N	7.6	1 N	7.9	2 N	5.5	1 N	8.0	350 N	9.2	357 N	7.4
500	358 N	7.8	1 N	8.5	2 N	6.7	357 N	8.8	346 NNW	9.9	354 N	8.8
550	359 N	9.0	2 N	9.2	2 N	7.6	354 N	10.8	343 NNW	9.8	351 N	9.4
600	358 N	10.3	2 N	9.7	2 N	8.6	353 N	11.0	341 NNW	9.5	349 N	9.3
650	354 N	10.5	0 N	9.7	358 N	8.0	351 N	10.2	340 NNW	10.0	347 NNW	10.5
700	351 N	10.5			359 N	8.9	350 N	10.4	336 NNW	9.5	344 NNW	10.1
750	351 N	11.9	360 N	10.4	357 N	7.8	347 NNW	10.1	333 NNW	8.5	344 NNW	10.9
800	351 N	12.9	359 N	9.5	359 N	8.6	344 NNW	9.1	330 NNW	7.6	343 NNW	12.1
850	350 N	12.7	357 N	9.0	1 N	9.2	340 NNW	8.5	329 NNW	7.4	342 NNW	11.2
900	348 NNW	11.9	353 N	9.0	1 N	9.5	334 NNW	8.3	328 NNW	7.5	340 NNW	10.5
950	346 NNW	10.0	354 N	9.3	2 N	10.2	329 NNW	7.7	323 N W	7.6	339 NNW	10.4
1000	345 NNW	10.1	353 N	9.7	358 N	10.1	331 NNW	6.1	323 N W	7.1	334 NNW	9.5
1050	349 N	10.6	351 N	10.2	354 N	10.0	322 N W	6.5	322 N W	6.9	330 NNW	8.6
1100			350 N	10.0	351 N	10.4	321 N W	7.5	322 N W	7.0	330 NNW	7.9
1150			348 NNW	10.1	353 N	12.0	322 N W	8.5	324 N W	7.1	330 NNW	7.9
1200			345 NNW	11.4	351 N	12.7	323 N W	8.9	323 N W	7.2	328 NNW	7.7
1250			348 NNW	12.7	348 NNW	12.7	323 N W	8.7	328 NNW	7.6	328 NNW	6.7
1300			348 NNW	13.3	345 NNW	11.9	325 N W	9.0	334 NNW	8.4	326 N W	6.3
1350			344 NNW	12.9	347 NNW	12.7						
1400			342 NNW	12.0	345 NNW	12.3						
1450			342 NNW	12.0	342 NNW	11.5						
1500			342 NNW	11.8								

第 33－2 表 (6)　高層風観測表　　1985 年 11 月　　地点＝W 16 (10)

高度	9日 9時 0分		9日 9時15分		9日 9時30分		9日11時 0分		9日11時15分		9日11時30分	
(m)	(deg)	(m/s)	(deg)	(m/s)	(deg)	(m/s)	(deg)	(m/s)	(deg)	(m/s)	(deg)	(m/s)
50	215 S W	1.7	177 S	0.9	186 S	1.0	208 SSW	2.2	208 SSW	0.7	227 S W	2.1
100	212 SSW	1.7	165 SSE	1.1	205 SSW	1.0	213 SSW	2.5	155 SSE	0.6	229 S W	2.2
150	216 S W	1.7	165 SSE	1.1	220 S W	0.7	208 SSW	2.7	80 E	0.6	223 S W	2.2
200	219 S W	1.3	193 SSW	0.9	258 WSW	0.6	205 SSW	2.5	65 ENE	0.8	212 SSW	2.0
250	237 WSW	0.8	242 WSW	0.7	286 WNW	0.7	207 SSW	1.9	51 N E	0.9	209 SSW	2.1
300	248 WSW	0.5	281 W	0.8	290 WNW	1.0	208 SSW	2.0	30 NNE	1.3	207 SSW	2.2
350	196 SSW	0.5	312 N W	1.3	304 N W	1.5	212 SSW	1.8	24 NNE	1.7	197 SSW	2.3
400	122 ESE	0.5	337 NNW	2.0	322 N W	1.7	207 SSW	2.0	31 NNE	1.9	192 SSW	2.4
450	82 E	0.8	311 N W	2.9	329 NNW	1.8	208 SSW	1.8	35 N E	1.6	198 SSW	2.4
500	1 N	1.9	306 N W	2.9	334 NNW	2.0	212 SSW	1.7	42 N E	1.6	195 SSW	2.2
550	310 N W	3.1	314 N W	3.0	333 NNW	2.5	211 SSW	1.8	38 N E	1.7	192 SSW	2.0
600	312 N W	3.5	319 N W	2.9	338 NNW	2.7	231 S W	1.4	28 NNE	1.5	189 S	1.7
650	317 N W	3.7	306 N W	3.4	340 NNW	2.9	248 WSW	1.4	21 NNE	1.6	191 S	1.2
700	326 N W	4.1	294 WNW	3.3	314 N W	3.2	270 W	1.1	16 NNE	1.6	199 SSW	0.7
750	320 N W	3.7	299 WNW	2.4	306 N W	3.0	297 WNW	2.4	13 NNE	1.6	231 S W	0.6
800	292 WNW	4.2	292 WNW	2.6	288 WNW	2.6			6 N	1.7	251 WSW	0.7
850	279 W	4.5	284 WNW	3.0	285 WNW	2.7			354 N	1.8	262 W	0.9
900	279 W	4.9	279 W	3.5	297 WNW	2.8			341 NNW	2.1	271 W	0.8
950	295 WNW	4.8	286 WNW	3.4	315 N W	2.8			325 N W	2.5	282 WNW	0.8
1000	311 N W	4.6	306 N W	2.9	326 NNW	3.1			310 N W	2.7	308 N W	0.6
1050	328 NNW	4.2	334 NNW	3.1	337 NNW	3.0			301 WNW	2.2	360 N	0.5
1100	328 NNW	4.2	337 NNW	3.8	331 NNW	2.9			290 WNW	2.3	1 C	0.3
1150	327 NNW	3.6	346 NNW	3.9	332 NNW	2.5			282 WNW	2.4		
1200	330 NNW	3.8	353 N	3.1	326 N W	2.3			279 W	2.7		
1250	330 NNW	2.8	352 N	1.9	320 N W	2.2			280 W	2.8		
1300	330 NNW	2.7			317 N W	2.2			284 WNW	2.7		
1350					312 N W	2.1			282 WNW	3.0		
1400					306 N W	2.0			284 WNW	3.2		
1450					299 WNW	2.0			280 W	3.7		
1500												

第33－2表(7) 高層風観測表　1985年11月　地点＝W16(11)

高度	9日12時 0分		9日12時15分		9日12時30分		9日15時 0分		9日15時15分		9日15時30分	
(m)	(deg)	(m/s)	(deg)	(m/s)	(deg)	(m/s)	(deg)	(m/s)	(deg)	(m/s)	(deg)	(m/s)
50	168 SSE	1.2	177 S	1.4	86 E	2.1	151 SSE	2.3	154 SSE	3.4	163 SSE	2.8
100	188 S	1.2	170 S	1.4	104 ESE	2.3	151 SSE	3.1	158 SSE	3.5	168 SSE	3.2
150	188 S	0.8	176 S	1.3	109 ESE	2.4	156 SSE	3.1	159 SSE	3.4	173 S	3.6
200	170 S	0.8	183 S	1.2	108 ESE	2.2	162 SSE	2.8	159 SSE	3.4	169 S	3.6
250	148 SSE	0.7	184 S	1.0	104 ESE	1.9	163 SSE	2.1	159 SSE	3.4	176 S	3.5
300	192 SSW	0.6	184 S	0.8	97 E	1.5	154 SSE	1.3	165 SSE	3.1	178 S	2.9
350	258 WSW	0.5	180 S	0.8	74 ENE	1.3	168 SSE	1.6	172 S	2.6	180 S	2.2
400	262 W	0.5	175 S	0.7	43 N E	1.2	199 SSW	1.2	174 S	2.2	181 S	1.9
450	271 W	1.1	168 SSE	0.7	13 NNE	1.2	353 C	0.2	174 S	2.0	183 S	2.0
500	275 W	1.6	160 SSE	0.6	17 NNE	1.6	74 C	0.4	173 S	1.9	184 S	1.9
550	274 W	1.9	151 SSE	0.6	16 NNE	2.0	162 SSE	0.5	170 S	1.7	188 S	2.1
600	274 W	2.3	135 S E	0.6	14 NNE	2.4	205 SSW	0.6	166 SSE	1.1	197 SSW	2.3
650	294 WNW	1.8	120 ESE	0.6	9 N	2.8	238 WSW	0.5	148 SSE	0.5	201 SSW	2.2
700	335 NNW	1.1	92 E	0.8	4 N	2.9	290 C	0.3	114 C	0.3	200 SSW	1.9
750	359 N	0.8	54 N E	1.2	4 N	2.2	33 C	0.3	61 C	0.3	202 SSW	1.7
800	26 NNE	0.9	20 NNE	1.6	358 N	1.9	33 NNE	0.7	36 N E	0.5	225 S W	1.2
850	57 ENE	1.1	20 NNE	2.2	356 N	1.8	21 NNE	0.9	17 NNE	0.9	231 S W	1.3
900	69 ENE	1.3	20 NNE	2.8	351 N	1.9	15 NNE	0.8	23 NNE	1.9	295 WNW	0.7
950	64 ENE	1.4	22 NNE	3.2	348 NNW	1.9	3 N	0.7	19 NNE	2.2	338 NNW	1.3
1000	40 N E	2.0	24 NNE	3.6	341 NNW	2.0	338 NNW	0.6	7 N	2.5	338 NNW	1.8
1050	20 NNE	2.4			333 NNW	3.3	317 N W	0.8	357 N	2.7	342 NNW	2.5
1100					329 NNW	3.4	311 N W	1.5	344 NNW	2.5	341 NNW	2.9
1150					310 N W	3.5	309 N W	2.3	337 NNW	2.0	337 NNW	2.9
1200					293 WNW	4.0	297 WNW	2.5	319 N W	2.0	321 N W	2.2
1250					287 WNW	4.3	291 WNW	2.8	288 WNW	2.3	299 WNW	2.4
1300					286 WNW	4.4	283 WNW	2.8	261 W	2.5	282 WNW	2.7
1350					278 W	4.6	277 W	3.1	253 WSW	2.7	272 W	3.3
1400					272 W	5.0	264 W	3.4	252 WSW	2.9	274 W	3.2
1450					272 W	5.4	264 W	3.8	253 WSW	3.3		
1500					275 W	5.8	267 W	4.4	257 WSW	3.4		

第33－2表(8) 高層風観測表　1985年11月　地点＝W16(12)

高度	9日16時 0分		9日16時15分		9日16時30分		9日17時 6分		9日17時17分		9日17時30分	
(m)	(deg)	(m/s)	(deg)	(m/s)	(deg)	(m/s)	(deg)	(m/s)	(deg)	(m/s)	(deg)	(m/s)
50	168 SSE	4.2	157 SSE	4.3	155 SSE	4.6	75 ENE	6.4	82 E	7.4	80 E	5.5
100	187 S	4.7	172 S	3.8	161 SSE	4.4	82 E	5.9	100 E	7.4	103 ESE	6.9
150	198 SSW	4.2	190 S	2.8	183 S	3.3	105 ESE	6.0	107 ESE	6.8	117 ESE	7.0
200	203 SSW	4.3	193 SSW	2.6	198 SSW	2.6	111 ESE	6.9			115 ESE	6.0
250	200 SSW	4.4	193 SSW	2.6	208 SSW	2.4	111 ESE	5.2			112 ESE	3.7
300	203 SSW	4.1	189 S	2.9	206 SSW	2.7	116 ESE	4.0			122 ESE	2.4
350	197 SSW	4.0	185 S	2.8	206 SSW	2.7	125 S E	3.7			133 S E	1.9
400	195 SSW	3.9	187 S	3.3	208 SSW	2.5	135 S E	3.0			139 S E	1.7
450	199 SSW	3.7	192 SSW	3.7	207 SSW	2.7	146 S E	2.4			159 SSE	1.4
500	202 SSW	4.0	193 SSW	3.9	208 SSW	2.8	162 SSE	2.1			168 SSE	1.2
550	203 SSW	3.6	193 SSW	3.9	207 SSW	3.0	179 S	1.8			158 SSE	1.4
600	204 SSW	3.4	193 SSW	3.8	206 SSW	2.8	185 S	2.0			148 SSE	1.7
650	206 SSW	3.3	191 S	3.8	210 SSW	3.1	203 SSW	2.5			151 SSE	1.6
700	207 SSW	3.1	190 S	3.3	205 SSW	3.1	210 SSW	2.8			166 SSE	1.3
750	209 SSW	2.9	188 S	2.6	204 SSW	3.1	206 SSW	2.9			216 S W	1.7
800	212 SSW	2.6	190 S	2.8	207 SSW	3.2	202 SSW	3.1			230 S W	3.0
850	212 SSW	2.7	186 S	2.4	208 SSW	3.3	199 SSW	3.2			237 WSW	3.0
900	212 SSW	2.4	184 S	1.7	202 SSW	3.2					239 WSW	2.4
950	230 S W	1.5	198 SSW	0.9	198 SSW	3.2					249 WSW	2.4
1000	249 WSW	1.6	220 C	0.3	195 SSW	2.9					261 W	2.3
1050	274 W	1.5	213 C	0.3	190 S	2.8					270 W	2.1
1100	289 WNW	1.7	210 SSW	0.7	183 S	2.9					277 W	1.8
1150	280 W	1.7	222 S W	1.0	173 S	2.5					291 WNW	1.5
1200	263 W	1.8	226 S W	1.1	167 SSE	2.5					307 N W	1.8
1250	260 W	2.1	228 S W	1.5	166 SSE	2.1					321 N W	2.4
1300	261 W	2.5	226 S W	1.7	162 SSE	1.5					341 NNW	2.9
1350	262 W	2.8	225 S W	1.8	200 SSW	0.9					346 NNW	4.1
1400	264 W	3.1	223 S W	1.7	218 S W	1.5					346 NNW	4.5
1450	279 W	3.0			230 S W	1.7					340 NNW	4.5
1500	296 WNW	3.1			266 W	2.0						

第32－3表(9) 高層風観測表　1985年11月　地点＝W16(16)

高度 (m)	10日14時 0分 (deg)	(m/s)	日 時 分 (deg)	(m/s)	10日14時30分 (deg)	(m/s)	10日15時 0分 (deg)	(m/s)	10日15時15分 (deg)	(m/s)	10日15時30分 (deg)	(m/s)
50	天候が悪く中止		天候が悪く中止		284 WNW	1.4	164 SSE	1.1	254 WSW	2.3	243 WSW	2.9
100					262 W	1.8	213 SSW	1.1	265 W	2.8	249 WSW	3.2
150					252 WSW	1.7	231 S W	1.3	267 W	2.6	253 WSW	3.4
200					248 WSW	1.7	245 WSW	2.3	256 WSW	3.1	246 WSW	3.9
250					223 S W	2.1	237 WSW	2.5	245 WSW	2.7	239 WSW	4.2
300					212 SSW	2.9	223 S W	2.7	233 S W	3.3	235 S W	4.7
350					225 S W	4.4	217 S W	3.4	226 S W	4.9	222 S W	5.7
400					228 S W	4.6	213 SSW	4.4	226 S W	5.9	207 SSW	6.4
450									225 S W	6.1	201 SSW	6.5
500									221 S W	6.9	204 SSW	6.0
550									217 S W	7.4	207 SSW	6.4
600									214 S W	7.5	208 SSW	6.7
650									216 S W	7.3	208 SSW	6.8
700									217 S W	7.9	210 SSW	7.2
750									215 S W	7.9	210 SSW	7.2
800									211 SSW	7.7	208 SSW	7.5
850									208 SSW	7.6	208 SSW	6.8
900									207 SSW	7.7	211 SSW	7.2
950									208 SSW	7.9	214 SSW	7.6
1000									208 SSW	7.8	212 SSW	7.6
1050									208 SSW	7.8	212 SSW	7.3
1100									210 SSW	7.9	211 SSW	8.2
1150									214 S W	7.8	212 SSW	8.0
1200									216 S W	7.4	213 SSW	7.8
1250									216 S W	7.5	215 S W	7.6
1300									218 S W	8.4	217 S W	7.4
1350									222 S W	7.6	222 S W	8.1
1400									227 S W	8.7		
1450									228 S W	8.2		
1500												

第33－2表(10) 高層風観測表　1985年11月　地点＝W16(17)

高度 (m)	10日16時 0分 (deg)	(m/s)	10日16時15分 (deg)	(m/s)	10日16時30分 (deg)	(m/s)	10日17時 1分 (deg)	(m/s)	10日17時15分 (deg)	(m/s)	10日17時30分 (deg)	(m/s)
50	226 S W	1.7	239 WSW	2.8	253 WSW	2.9	256 WSW	2.8	263 W	2.4	261 W	2.5
100	246 WSW	2.1	249 WSW	3.0	242 WSW	2.9	253 WSW	2.6	221 S W	3.0	237 WSW	2.4
150	263 W	2.6	248 WSW	2.9	220 S W	3.7	221 S W	2.7	216 S W	3.4	218 S W	3.4
200	254 WSW	3.1	239 WSW	3.3	208 SSW	4.1	212 SSW	3.4	216 S W	4.3	220 S W	3.6
250	229 S W	4.0	223 S W	3.9	211 SSW	4.9	211 SSW	4.3	220 S W	4.7	221 S W	4.5
300	219 S W	4.3	214 S W	4.5	209 SSW	5.7	208 SSW	4.9	224 S W	5.6	220 S W	5.0
350	214 S W	5.1	206 SSW	5.1	209 SSW	5.8	212 SSW	6.0	222 S W	6.0	215 S W	6.3
400	208 SSW	5.0	210 SSW	5.8	208 SSW	6.2	218 S W	6.2	221 S W	6.6	215 S W	7.3
450	211 SSW	5.8	213 SSW	6.3	208 SSW	6.6	226 S W	6.6	222 S W	7.3	222 S W	7.9
500	214 S W	6.1	215 S W	6.9	209 SSW	6.8	227 S W	6.8	221 S W	8.0	223 S W	7.9
550	215 S W	6.4	215 S W	6.5	212 SSW	6.6	228 S W	7.6	223 S W	9.0	226 S W	8.8
600	215 S W	7.0	215 S W	7.2	214 S W	7.0	227 S W	8.1	222 S W	8.9	226 S W	8.9
650	213 SSW	7.4	216 S W	6.7	216 S W	7.4	224 S W	8.9	223 S W	9.1	226 S W	9.1
700	217 S W	7.0	221 S W	6.7	216 S W	7.7	225 S W	9.3	223 S W	9.1	229 S W	9.5
750	219 S W	8.0	220 S W	7.1	218 S W	8.0	229 S W	10.0	226 S W	9.0	227 S W	8.8
800	218 S W	8.1	219 S W	7.5	221 S W	7.9	230 S W	9.8	222 S W	9.7	229 S W	8.7
850	212 SSW	7.2	222 S W	7.4			229 S W	9.3	226 S W	9.3	227 S W	8.4
900			222 S W	9.3			229 S W	9.1	229 S W	9.6	228 S W	9.5
950			223 S W	9.1			233 S W	9.4	230 S W	10.1		
1000			226 S W	9.1			238 WSW	9.3	232 S W	9.2		
1050			228 S W	8.9			232 S W	8.7	231 S W	8.2		
1100			227 S W	8.4			226 S W	7.9	225 S W	7.3		
1150			223 S W	7.8					221 S W	6.7		
1200			222 S W	7.5					228 S W	7.0		
1250			219 S W	7.4					232 S W	7.3		
1300			226 S W	8.4					232 S W	6.3		
1350			225 S W	7.4								
1400			230 S W	7.6								
1450												
1500												

第33－2表(11) 高層風観測表　　1985年11月　　地点＝W16(18)

高度	10日18時 0分		10日18時15分		10日18時32分		10日19時 0分		10日19時15分		10日19時30分	
(m)	(deg)	(m/s)	(deg)	(m/s)	(deg)	(m/s)	(deg)	(m/s)	(deg)	(m/s)	(deg)	(m/s)
50	264 W	1.5	29 NNE	0.7	74 ENE	0.6	211 SSW	0.8	236 WSW	1.7	228 S W	2.2
100	255 WSW	1.8	270 W	0.8	223 S W	0.7	217 S W	1.8	237 WSW	2.6	245 WSW	2.3
150	238 WSW	1.9	232 S W	1.0	224 S W	1.1	223 S W	3.2	235 S W	3.8	255 WSW	2.0
200	221 S W	2.5	225 S W	2.0	218 S W	1.7	223 S W	3.9	237 WSW	3.9	254 WSW	2.5
250	218 S W	3.6	225 S W	2.0	215 S W	2.3	226 S W	4.5	238 WSW	4.5	256 WSW	1.0
300	221 S W	5.2	220 S W	3.2	215 S W	3.3	233 S W	5.5	232 S W	5.8	253 WSW	2.5
350	222 S W	6.3	212 SSW	4.0	220 S W	4.5	229 S W	5.7	230 S W	7.1	240 WSW	6.5
400	222 S W	6.8	217 S W	5.3	221 S W	5.1	226 S W	5.7	233 S W	7.9		
450	222 S W	6.5	221 S W	6.1	218 S W	6.0	226 S W	6.7	234 S W	7.8		
500	225 S W	8.0	223 S W	7.2	216 S W	7.1	226 S W	8.2	234 S W	8.0		
550	224 S W	8.8	223 S W	7.8	222 S W	8.2	227 S W	9.1	235 S W	8.2		
600	225 S W	8.9	225 S W	8.6	220 S W	8.6	231 S W	8.7	230 S W	8.0		
650	225 S W	9.6	221 S W	9.4	221 S W	8.5	230 S W	9.0	230 S W	8.6		
700	226 S W	9.9	226 S W	9.3	226 S W	8.7	223 S W	9.5	229 S W	8.7		
750	228 S W	9.3					225 S W	9.3				
800	231 S W	9.5					224 S W	9.7				
850												
900												
950												
1000												
1050												
1100												
1150												
1200												
1250												
1300												
1350												
1400												
1450												
1500												

第 33－3 表(1) 高層風観測表　　1985 年 11 月　　地点＝W 17 (5)

高度	三時		8日 7時15分		8日 7時30分		8日 8時 0分		8日 8時15分		8日 8時30分	
(m)	(deg)	(m/s)	(deg)	(m/s)	(deg)	(m/s)	(deg)	(m/s)	(deg)	(m/s)	(deg)	(m/s)
50	天候が悪く中止		146 SSE	0.6	100 E	0.5	125 S E	0.8	183 S	0.6	309 N W	0.6
100			235 S W	0.8	347 NNW	0.6	45 N E	0.6	241 WSW	0.5	295 WNW	0.5
150			305 N W	1.8	307 N W	0.8	310 N W	0.7	280 W	1.2	256 WSW	0.7
200			289 WNW	2.8	286 WNW	1.8	290 WNW	2.0	281 W	2.7	259 WSW	1.4
250			282 WNW	3.7	274 W	3.3	286 WNW	3.1	282 WNW	3.1	278 W	2.7
300			281 W	3.6	277 W	4.1	294 WNW	3.6	288 WNW	3.1	289 WNW	2.3
350			290 WNW	3.3	285 WNW	4.1	295 WNW	4.8	288 WNW	3.5	292 WNW	2.8
400			298 WNW	4.1	284 WNW	5.6	290 WNW	5.3	287 WNW	4.5	291 WNW	4.2
450			296 WNW	5.1	290 WNW	6.5	284 WNW	6.3	291 WNW	6.2	287 WNW	5.3
500			294 WNW	6.1	287 WNW	8.2	287 WNW	7.9	290 WNW	7.6	286 WNW	6.0
550			292 WNW	7.8	287 WNW	8.5	285 WNW	8.1	291 WNW	7.0	289 WNW	5.5
600			293 WNW	7.5	289 WNW	7.5	290 WNW	6.7	289 WNW	5.4	292 WNW	5.1
650			293 WNW	6.8	290 WNW	6.5	293 WNW	5.4	287 WNW	4.0	278 W	4.4
700			295 WNW	5.5	288 WNW	5.7	297 WNW	4.4	289 WNW	4.0	265 W	2.9
750			298 WNW	4.9	291 WNW	4.2	309 N W	3.4	301 WNW	2.9	324 N W	0.8
800			289 WNW	3.9	282 WNW	3.5	319 N W	2.3	346 NNW	1.4	32 NNE	1.3
850			297 WNW	4.3	292 WNW	3.1	336 NNW	1.6	38 N E	1.6	61 ENE	2.2
900			303 WNW	3.9	301 WNW	2.4	11 N	1.9	51 N E	1.8	67 ENE	2.2
950			318 N W	2.8	299 WNW	1.4	41 N E	2.3	68 ENE	1.8	60 ENE	2.7
1000			317 N W	1.7	213 SSW	0.8	69 ENE	2.1	80 E	2.0	35 N E	2.9
1050			290 WNW	0.9	174 S	0.9	82 E	2.1	83 E	2.5	29 NNE	3.0
1100			288 WNW	1.0	140 S E	0.9	90 E	2.5	86 E	2.4	22 NNE	2.9
1150			336 NNW	0.8	122 ESE	1.3	90 E	2.6	89 E	2.4	21 NNE	2.9
1200			7 N	0.7	115 ESE	1.3	89 E	2.5	86 E	2.4	21 NNE	3.1
1250			101 E	0.6	108 ESE	1.3	92 E	2.4	87 E	2.2	18 NNE	3.4
1300			136 S E	0.5	105 ESE	1.4	101 E	2.1	85 E	2.6	24 NNE	3.5
1350			93 E	0.7	106 ESE	1.2	104 ESE	1.8	84 E	2.7	23 NNE	3.5
1400			70 ENE	1.1	106 ESE	1.4	102 ESE	1.6	87 E	2.8		
1450			58 ENE	1.4	103 ESE	1.3	102 ESE	1.6	89 E	2.6		
1500			51 N E	1.5	104 ESE	1.6	100 E	2.0	86 E	2.3		

第 33－3 表(2) 高層風観測表　　1985 年 11 月　　地点＝W 17 (6)

高度	8日 9時 0分		8日 9時15分		8日 9時30分		8日11時 0分		8日11時15分		8日11時30分	
(m)	(deg)	(m/s)	(deg)	(m/s)	(deg)	(m/s)	(deg)	(m/s)	(deg)	(m/s)	(deg)	(m/s)
50	221 C	0.3	274 W	1.2	271 W	1.1	305 N W	1.0	293 WNW	0.8	286 WNW	1.6
100	137 C	0.2	230 S W	1.1	256 WSW	1.2	286 WNW	0.9	276 W	1.1	274 W	1.3
150	178 S	0.6	187 S	1.2	202 SSW	1.2	252 WSW	1.3	267 W	1.4	289 WNW	1.0
200	210 SSW	0.9	193 SSW	1.4	178 S	1.3	223 S W	1.5	267 W	1.4	280 W	0.9
250	250 WSW	1.3	232 S W	1.0	196 SSW	1.0	210 SSW	1.3	270 W	1.2	271 W	0.8
300	268 W	0.7	267 W	1.1	246 WSW	0.8	192 SSW	1.4	248 WSW	1.1	299 WNW	0.9
350	298 WNW	2.4	289 WNW	1.4	287 WNW	1.1	176 S	0.6	252 WSW	0.6	315 N W	0.7
400	288 WNW	3.1	293 WNW	2.1	293 WNW	2.1	181 S	0.8	162 C	0.3	307 N W	0.6
450	280 W	4.6	282 WNW	2.8	285 WNW	2.4	175 S	0.6	123 ESE	1.0	221 S W	0.5
500	275 W	3.6	280 W	2.4	263 W	1.5	142 S E	1.3	111 ESE	1.8	114 ESE	1.1
550	279 W	2.6	271 W	1.6	234 S W	0.7	100 E	2.0	88 E	2.3	81 E	1.8
600	275 W	1.8	347 NNW	0.6	138 S E	1.1	76 ENE	2.7			69 ENE	2.7
650	264 W	0.9	43 N E	1.5	71 ENE	1.9	64 ENE	3.1			58 ENE	3.4
700	354 N	0.6	64 ENE	2.6	62 ENE	3.0	66 ENE	2.7			57 ENE	3.4
750	70 ENE	1.7	69 ENE	3.1	73 ENE	3.4	70 ENE	2.2			60 ENE	2.9
800	70 ENE	3.0	73 ENE	3.4	84 E	3.0	61 ENE	1.5			55 N E	2.4
850	81 E	3.0	86 E	3.2			43 N E	1.6			50 N E	2.2
900	85 E	2.5	87 E	3.0			38 N E	1.7			48 N E	2.6
950	77 ENE	2.4	76 ENE	2.5			34 NNE	2.1			42 N E	2.8
1000	62 ENE	2.4	50 N E	2.2			16 NNE	2.6			41 N E	3.0
1050	42 N E	2.9	42 N E	2.5			17 NNE	2.9			32 NNE	4.0
1100	23 NNE	3.7	29 NNE	3.5			26 NNE	3.8			30 NNE	3.9
1150	12 NNE	4.9	26 NNE	3.8			28 NNE	4.9			20 NNE	3.8
1200	11 N	5.1	22 NNE	4.0			22 NNE	5.8			18 NNE	4.4
1250	2 N	4.4	15 NNE	4.2			16 NNE	6.2			14 NNE	5.3
1300	7 N	3.9	4 N	4.1			18 NNE	6.3			6 N	6.4
1350	18 NNE	3.6	356 N	3.1			21 NNE	6.3			2 N	5.5
1400	28 NNE	3.0	357 N	2.6			19 NNE	5.8				
1450	43 N E	2.4	6 N	2.5			15 NNE	5.5				
1500	79 E	2.2	21 NNE	3.0								

第33－3表(3) 高層風観測表　1985年11月　地点＝W17(7)

高度	8日13時 0分		8日13時15分		8日13時30分		8日15時 0分		8日15時15分		8日15時30分	
(m)	(deg)	(m/s)	(deg)	(m/s)	(deg)	(m/s)	(deg)	(m/s)	(deg)	(m/s)	(deg)	(m/s)
50	天候が悪く中止		284 WNW	1.1	279 W	1.1	332 C	0.4	115 ESE	0.8	79 E	1.8
100			288 WNW	0.8	280 W	0.7	299 WNW	0.6	99 E	1.3	87 E	1.9
150			34 NNE	0.5	280 W	0.7	168 SSE	1.2	87 E	1.7	102 ESE	1.8
200			81 E	0.9	280 W	0.7	105 ESE	1.7	90 E	2.0	102 ESE	1.5
250			145 S E	0.6	280 W	0.7	95 E	1.9	93 E	1.9	108 ESE	1.3
300			221 C	0.3	280 W	0.7	103 ESE	1.6	99 E	1.1	140 S E	1.1
350			259 W	0.7	280 W	0.7	87 E	1.0	117 ESE	0.8	175 S	1.1
400			275 W	0.8	292 WNW	1.1	9 N	0.8	157 SSE	0.8	182 S	1.6
450			297 WNW	0.8	303 WNW	1.4	351 N	0.8	203 SSW	1.1	194 SSW	2.0
500			318 N W	1.0	319 N W	1.9	320 N W	0.9	228 S W	1.7	215 S W	1.5
550			312 N W	1.2	330 NNW	2.5	289 WNW	1.1	251 WSW	2.4	246 WSW	1.3
600			308 N W	1.8	330 NNW	2.7			264 W	2.6	271 W	1.1
650			312 N W	2.7	325 N W	3.1			268 W	2.9	256 WSW	1.6
700			321 N W	3.4	331 NNW	3.1			267 W	3.2	254 WSW	1.7
750			314 N W	3.8	341 NNW	3.0			262 W	3.5	238 WSW	1.8
800			321 N W	3.5	347 NNW	2.6			255 WSW	3.5	241 WSW	1.8
850			325 N W	3.3	345 NNW	3.0			253 WSW	4.1	246 WSW	1.6
900			328 NNW	3.3	349 N	3.0			271 W	3.6	257 WSW	1.5
950			330 NNW	3.3	354 N	3.0			269 W	3.3	300 WNW	1.1
1000			319 N W	3.3	342 NNW	3.6			274 W	3.0	351 N	1.4
1050			327 NNW	3.7	324 N W	3.8			292 WNW	2.8	11 N	1.4
1100			337 NNW	4.2	314 N W	3.8			297 WNW	2.5	359 N	1.5
1150			334 NNW	4.6	297 WNW	4.1			299 WNW	2.2	356 N	1.4
1200			325 N W	5.1	289 WNW	4.7			310 N W	2.1	354 N	1.8
1250			316 N W	5.7	295 WNW	5.7			330 NNW	2.3	358 N	2.4
1300			306 N W	6.8	300 WNW	6.7			341 NNW	2.5	3 N	2.5
1350			307 N W	7.5	309 N W	8.2			345 NNW	3.1	354 N	2.6
1400			310 N W	7.1	310 N W	7.5			351 N	3.5	354 N	2.7
1450			312 N W	6.4	310 N W	7.5			351 N	3.4	2 N	3.1
1500			315 N W	6.5							346 NNW	2.9

第33－3表(4) 高層風観測表　1985年11月　地点＝W17(8)

高度	8日17時 0分		8日17時15分		8日17時30分		8日18時 0分		8日18時15分		8日18時30分	
(m)	(deg)	(m/s)	(deg)	(m/s)	(deg)	(m/s)	(deg)	(m/s)	(deg)	(m/s)	(deg)	(m/s)
50	76 ENE	2.1	110 ESE	1.8	46 N E	1.2	105 ESE	1.5	92 E	1.5	109 ESE	1.6
100	35 N E	1.6	67 ENE	2.0	3 N	1.8	113 ESE	1.6	84 E	1.1	56 ENE	2.0
150	352 N	2.4	25 NNE	2.2	349 N	2.6	92 E	1.6	42 N E	2.0	44 N E	3.8
200	333 NNW	4.0	2 N	1.9	349 N	3.6	92 E	1.3	32 NNE	3.0	42 N E	5.3
250	330 NNW	4.4	348 NNW	1.8	351 N	3.8	28 NNE	2.6	41 N E	3.9	44 N E	5.8
300	331 NNW	4.6	345 NNW	2.0	349 N	3.4	25 NNE	4.0	47 N E	4.5	47 N E	5.6
350	331 NNW	4.9	350 N	2.2	346 NNW	3.7	31 NNE	5.2	49 N E	4.6	46 N E	5.4
400	334 NNW	5.4	348 NNW	1.6	351 N	3.5	36 N E	5.7	50 N E	4.4	39 N E	4.9
450	332 NNW	5.0	357 N	1.3	349 N	3.2	37 N E	5.3	44 N E	4.4	25 NNE	5.0
500	334 NNW	4.6	348 NNW	1.6	341 NNW	3.1	37 N E	4.6	37 N E	4.5	23 NNE	5.3
550	340 NNW	4.6	345 NNW	2.2	343 NNW	3.2	41 N E	4.5	32 NNE	4.6	23 NNE	5.5
600	349 N	5.1			356 N	3.4	43 N E	4.4	29 NNE	4.6	20 NNE	5.3
650	349 N	4.6			6 N	3.1	42 N E	4.2	26 NNE	5.1	11 N	5.4
700	348 NNW	5.0			13 NNE	3.3	30 NNE	4.5	16 NNE	4.9	10 N	5.9
750	344 NNW	4.6			17 NNE	3.5	20 NNE	5.3	8 N	5.2	11 N	6.0
800	345 NNW	5.0			20 NNE	3.4	14 NNE	6.4	5 N	5.7	4 N	5.7
850	346 NNW	4.6			351 N	3.1	10 N	6.8	6 N	6.3	0 N	6.3
900	346 NNW	4.2			342 NNW	3.3	9 N	6.5	356 N	5.9	357 N	6.9
950	344 NNW	4.3			344 NNW	3.0	9 N	6.6	360 N	6.7	356 N	6.8
1000	345 NNW	3.9			342 NNW	3.2	9 N	7.0	358 N	6.6	354 N	6.7
1050	343 NNW	4.1			346 NNW	4.0	2 N	6.8			1 N	8.4
1100	354 N	3.6			356 N	3.5	355 N	7.0			352 N	7.6
1150	356 N	3.7			355 N	2.7	350 N	8.3			347 NNW	7.1
1200	349 N	3.2			358 N	2.4	349 N	8.3			354 N	10.7
1250	352 N	4.1			353 N	3.3	348 NNW	6.6			352 N	9.8
1300	350 N	4.2			1 N	3.0	342 NNW	7.1			345 NNW	10.7
1350	349 N	4.4			5 N	3.7	339 NNW	7.3			348 NNW	11.3
1400	348 NNW	3.8					334 NNW	7.4			345 NNW	11.1
1450	355 N	5.1					327 NNW	8.0			344 NNW	9.6
1500							330 NNW	9.9				

第33－3表(5) 高層風観測表　　1985年11月　　地点＝W17(9)

高度	8日19時 0分		8日19時15分		8日19時30分		8日20時 0分		8日20時15分		8日20時30分	
(m)	(deg)	(m/s)	(deg)	(m/s)	(deg)	(m/s)	(deg)	(m/s)	(deg)	(m/s)	(deg)	(m/s)
50	90 E	2.5	107 ESE	1.4	74 ENE	2.8	132 S E	0.9	354 C	0.2	106 ESE	0.5
100	60 ENE	3.8	54 N E	3.3	56 N E	4.5	85 E	1.0	340 NNW	1.0	308 C	0.3
150	54 N E	4.8	54 N E	4.2	54 N E	5.3	62 ENE	1.3	330 NNW	1.3	306 N W	0.8
200	57 ENE	5.5	58 ENE	4.4	52 N E	5.5	52 N E	1.3	4 N	1.2	18 NNE	0.6
250	53 N E	5.8	50 N E	4.8	47 N E	4.5	7 N	1.1	19 NNE	1.9	36 N E	0.7
300	55 N E	5.5	50 N E	4.9	47 N E	4.4	350 N	1.9	15 NNE	1.8	344 C	0.2
350	54 N E	5.4	50 N E	4.9	45 N E	4.3	335 NNW	3.9	352 N	1.7	276 W	1.1
400	55 N E	5.6	49 N E	4.9	39 N E	4.4	336 NNW	3.8	329 NNW	1.5	302 WNW	1.3
450	54 N E	5.6	46 N E	4.5	27 NNE	4.0	338 NNW	3.6	347 NNW	1.7	328 NNW	1.4
500	54 N E	5.6	42 N E	4.8	16 NNE	3.6	336 NNW	3.5	345 NNW	2.4	334 NNW	1.9
550	50 N E	5.3	36 N E	4.5	11 N	4.1	343 NNW	3.3	344 NNW	2.9	352 N	2.4
600	40 N E	5.1	27 NNE	4.0	8 N	4.5	358 N	2.9	356 N	3.6	14 NNE	2.8
650	30 NNE	4.0	18 NNE	4.7	5 N	4.9	14 NNE	3.4	1 N	4.0	15 NNE	4.1
700	23 NNE	3.7	13 NNE	5.1	355 N	4.4	19 NNE	4.1	5 N	4.2	7 N	5.7
750	18 NNE	4.2	10 N	5.8	347 NNW	4.4	19 NNE	4.7	11 N	4.5	1 N	7.0
800	13 NNE	4.9	358 N	6.0	344 NNW	5.2	21 NNE	4.7	19 NNE	5.1	2 N	6.7
850	7 N	4.6	350 N	6.3	342 NNW	5.5	16 NNE	4.9	1 N	5.0	0 N	6.5
900	2 N	4.3	352 N	6.5	349 NNW	5.3	16 NNE	6.6	352 N	5.9	356 N	6.4
950	1 N	4.8	348 NNW	6.5	358 N	5.6	13 NNE	8.5	351 N	6.9	351 N	7.0
1000	5 N	5.6	351 N	8.1	5 N	6.4	10 N	9.4	359 N	8.1	347 NNW	7.7
1050	8 N	6.5	353 N	9.2	12 NNE	6.7	8 N	9.4	355 N	9.1	345 NNW	7.8
1100	5 N	7.8	353 N	9.2	9 N	6.8	2 N	9.8	353 N	9.0	347 NNW	8.7
1150	5 N	9.0	351 N	8.1	2 N	7.7	356 N	10.2	352 N	10.3		
1200	5 N	9.5	352 N	7.6	1 N	8.7	350 N	9.9	343 NNW	9.1		
1250	4 N	9.4	354 N	7.7	1 N	9.5	346 NNW	10.0	340 NNW	8.4		
1300	2 N	9.4	356 N	8.7			344 NNW	9.8	341 NNW	8.8		
1350	2 N	10.9	354 N	8.6	0 N	10.6	340 NNW	8.3	335 NNW	7.1		
1400	356 N	10.5	354 N	8.5	1 N	10.8	335 NNW	6.7				
1450	352 N	9.6	357 N	9.4	1 N	11.7	333 NNW	6.3				
1500	353 N	10.3	360 N	11.5	1 N	12.0	329 NNW	6.6				

第33－3表(6) 高層風観測表　　1985年11月　　地点＝W17(10)

高度	9日 9時 0分		9日 9時15分		9日 9時30分		9日11時 0分		9日11時15分		9日11時30分	
(m)	(deg)	(m/s)	(deg)	(m/s)	(deg)	(m/s)	(deg)	(m/s)	(deg)	(m/s)	(deg)	(m/s)
50	159 SSE	0.8	171 S	0.7	204 SSW	1.4	216 S W	1.4	185 S	0.7	272 W	2.1
100	218 S W	1.1	209 SSW	0.6	213 SSW	1.5	238 WSW	1.4	228 S W	0.6	263 W	2.4
150	264 W	1.8	283 C	0.4	209 SSW	1.4	215 S W	1.8	202 SSW	0.6	274 W	2.1
200	285 WNW	2.4	272 W	0.8	211 SSW	1.6	200 SSW	2.2	244 WSW	0.7	274 W	2.2
250	301 WNW	2.7	293 WNW	1.5	223 S W	1.6	193 SSW	2.3	216 S W	0.7	270 W	2.3
300	320 N W	2.4	312 N W	1.9	252 WSW	1.1	198 SSW	2.1	215 S W	0.5	280 W	2.2
350	319 N W	3.7	304 N W	1.9	289 WNW	1.1	220 S W	1.7	198 SSW	0.7	276 W	1.7
400	322 N W	3.4	301 WNW	2.1	303 WNW	1.3	216 S W	1.8	215 S W	0.8	219 S W	0.8
450	330 NNW	3.5	311 N W	2.2	322 N W	0.7	217 S W	1.5	239 WSW	0.9	217 S W	1.3
500	331 NNW	3.7	324 N W	2.9	351 N	0.7	219 S W	1.1	250 WSW	1.0	224 S W	1.4
550	326 N W	3.9	329 NNW	3.2	334 NNW	1.3	205 SSW	1.2	221 S W	0.8	184 S	1.2
600	329 NNW	4.3	329 NNW	3.3	330 NNW	1.9	199 SSW	1.6	166 SSE	0.5	156 SSE	0.8
650	330 NNW	4.2	332 NNW	3.0	327 NNW	2.8	188 S	2.1	125 S E	0.5	139 S E	1.2
700	327 NNW	4.3	334 NNW	2.6	323 N W	3.4	179 S	1.7	115 ESE	0.6	168 SSE	1.7
750	322 N W	4.5	330 NNW	2.4	324 N W	2.9	202 SSW	1.1	129 S E	1.3	187 S	2.3
800	320 N W	4.7	330 NNW	2.6	326 NNW	2.3	231 S W	1.7	155 SSE	1.0	187 S	2.4
850	317 N W	4.6	328 NNW	2.5	327 NNW	2.5	227 S W	1.8	120 ESE	0.6	216 S W	1.6
900	312 N W	4.3	321 N W	2.6	331 NNW	2.5	256 WSW	0.7	16 C	0.1	224 S W	1.4
950	304 N W	3.6	317 N W	2.7	333 NNW	2.6	324 N W	1.6	32 NNE	0.7	229 S W	2.1
1000	302 WNW	3.8	316 N W	2.8	334 NNW	2.6	342 NNW	1.9	38 N E	0.7	224 S W	2.3
1050	292 WNW	4.0	316 N W	2.7	335 NNW	2.4	12 NNE	2.5	328 NNW	0.6	259 W	2.6
1100	318 N W	4.5	314 N W	2.8	337 NNW	2.3	12 NNE	3.2	315 N W	1.4	272 W	2.0
1150	304 N W	3.5	311 N W	3.0	340 NNW	2.5	12 NNE	4.1	331 NNW	1.7	225 C	0.3
1200	298 WNW	3.4	312 N W	2.5	339 NNW	2.2	359 N	3.8	342 NNW	2.0	328 NNW	0.5
1250	294 WNW	3.0	313 N W	2.6	337 NNW	2.1	348 NNW	3.0	332 NNW	2.5	66 ENE	0.9
1300	284 WNW	3.4	304 N W	2.7	321 N W	1.9	352 N	3.0			4 N	1.9
1350	274 W	3.8	296 WNW	2.9	303 WNW	2.4	352 N	3.3			325 N W	2.9
1400	276 W	4.2	293 WNW	3.1	306 N W	2.8	328 NNW	2.6			329 NNW	3.0
1450	280 W	4.7	296 WNW	3.3	325 N W	2.6	297 WNW	2.3				
1500	293 WNW	5.2	311 N W	3.2	341 NNW	2.8	276 W	3.0				

第33－3表(7) 高層風観測表　1985年11月　地点＝W17(11)

高度 (m)	9日12時0分 (deg)	(m/s)	9日12時15分 (deg)	(m/s)	9日12時30分 (deg)	(m/s)	日 時 分 (deg)	(m/s)	日 時 分 (deg)	(m/s)	日 時 分 (deg)	(m/s)
50	265 W	1.2	282 WNW	0.5	115 ESE	0.8	ノンリフトのため中止		ノンリフトのため中止		ノンリフトのため中止	
100	304 C	0.4	277 W	0.5	151 SSE	0.6						
150	313 C	0.4	277 W	0.5	141 S E	0.8						
200	324 N W	0.6	278 C	0.4	144 S E	1.0						
250	344 NNW	0.6	337 NNW	0.7	157 SSE	1.1						
300	8 N	0.5	48 N E	1.5	153 SSE	0.8						
350	22 C	0.4	48 N E	1.6	128 C	0.3						
400	5 N	0.8	46 N E	1.6	340 NNW	1.5						
450	34 N E	0.6	92 E	1.5	326 NNW	1.6						
500	58 ENE	0.9	76 ENE	1.2	346 NNW	1.2						
550	106 ESE	0.9	52 N E	1.1	338 NNW	1.2						
600	124 ESE	1.2	61 ENE	1.1	335 NNW	1.4						
650	136 S E	1.2	349 N	0.7	359 N	1.6						
700	42 N E	0.7	333 NNW	0.8	5 N	1.1						
750	23 NNE	0.8	2 N	1.2	38 N E	0.9						
800	31 NNE	0.9	5 N	2.0	7 N	0.5						
850	17 NNE	0.9	17 NNE	2.3	48 N E	1.2						
900	48 N E	0.8	20 NNE	2.7	91 E	1.5						
950	51 N E	1.0	26 NNE	3.4	106 ESE	1.2						
1000	20 NNE	1.4	28 NNE	3.7	110 ESE	1.1						
1050	8 N	1.4	40 N E	3.8	114 ESE	1.4						
1100	20 NNE	1.3	42 N E	3.3	99 E	1.5						
1150	39 N E	1.3			73 ENE	1.8						
1200					70 ENE	2.5						
1250					60 ENE	3.1						
1300					56 N E	3.1						
1350					50 N E	3.2						
1400												
1450												
1500												

第33－3表(8) 高層風観測表　1985年11月　地点＝W17(12)

高度 (m)	9日16時2分 (deg)	(m/s)	9日16時15分 (deg)	(m/s)	9日16時30分 (deg)	(m/s)	9日17時0分 (deg)	(m/s)	9日17時15分 (deg)	(m/s)	9日17時30分 (deg)	(m/s)
50	131 S E	3.9	123 ESE	4.1	122 ESE	4.1	71 ENE	4.6	68 ENE	2.9	86 E	2.5
100	135 S E	4.3	130 S E	4.7	123 ESE	5.3	83 E	5.5	75 ENE	4.3	94 E	3.6
150	148 SSE	3.7	143 S E	4.5	135 S E	4.7	90 E	6.7	75 ENE	4.7	99 E	4.4
200	152 SSE	3.7	149 SSE	4.0	146 S E	4.0	92 E	6.7	74 ENE	4.9	95 E	5.6
250	156 SSE	3.8	153 SSE	3.6	152 SSE	3.8	92 E	7.2	74 ENE	5.2	89 E	6.9
300	158 SSE	3.8	155 SSE	3.8	154 SSE	4.0	98 E	7.1	86 E	5.8	102 ESE	7.7
350	167 SSE	3.7	163 SSE	3.4	154 SSE	3.8	109 ESE	6.8	97 E	6.6	114 ESE	8.1
400	183 S	3.5	170 S	3.2	151 SSE	3.1	119 ESE	7.3	100 E	7.6	122 ESE	7.6
450	190 S	3.5	171 S	3.2	168 SSE	3.1	118 ESE	7.8	109 ESE	7.9	125 S E	7.7
500	192 SSW	3.3	178 S	3.0	186 S	3.2	127 S E	7.4	115 ESE	8.0	126 S E	7.7
550	191 SSW	3.1	188 S	2.8	199 SSW	3.2	133 S E	7.4	119 ESE	7.9	128 S E	7.5
600	188 S	3.2	198 SSW	2.9	202 SSW	3.2	136 S E	6.2	134 S E	7.1	130 S E	7.4
650	193 SSW	3.5	206 SSW	3.1	203 SSW	3.1	130 S E	6.3	142 S E	6.7	134 S E	7.0
700	192 SSW	3.6	207 SSW	3.1	202 SSW	3.2	130 S E	6.7	138 S E	7.1	138 S E	6.7
750	192 SSW	3.6	212 SSW	3.2	200 SSW	3.2	135 S E	6.6	140 S E	6.7	141 S E	6.6
800	191 S	3.7	210 SSW	3.1	197 SSW	3.2			138 S E	5.7	143 S E	6.3
850	190 S	3.7	207 SSW	3.2	197 SSW	3.5			141 S E	5.5	135 S E	5.9
900	189 S	3.9	207 SSW	3.4	203 SSW	3.5			158 SSE	3.4	136 S E	5.7
950	188 S	4.3	208 SSW	3.8	204 SSW	3.5			164 SSE	2.7	141 S E	5.0
1000	193 SSW	4.0	206 SSW	3.9	211 SSW	3.6			195 SSW	3.1	152 SSE	4.3
1050	193 SSW	3.4	209 SSW	4.0	205 SSW	3.5			210 SSW	3.7	164 SSE	3.6
1100	191 S	2.7	212 SSW	4.5	208 SSW	3.8			223 S W	4.2	195 SSW	3.2
1150	194 SSW	2.2	216 S W	4.2	209 SSW	3.3			222 S W	4.2	202 SSW	3.1
1200	198 SSW	1.9	219 S W	4.0	216 S W	2.9			227 S W	3.6	213 SSW	3.3
1250	190 S	1.4	219 S W	3.6	213 SSW	2.8			240 WSW	3.2	228 S W	3.1
1300	189 S	1.8	216 S W	3.3	199 SSW	2.5			247 WSW	3.4	256 WSW	3.7
1350	198 SSW	1.4	214 S W	2.9	194 SSW	2.4			259 WSW	2.9	257 WSW	2.7
1400	246 WSW	0.6	206 SSW	2.5	182 S	2.2			258 WSW	2.8	280 W	2.5
1450	265 W	0.7	190 S	2.5	192 SSW	1.8					277 W	1.8
1500	260 W	1.1	188 S	2.3	192 SSW	2.0					281 WNW	1.7

第33－3表(9)　高層風観測表　　1985年11月　　地点＝W17(13)

高度 (m)	日 時 分 (deg)	(m/s)	日 時 分 (deg)	(m/s)	日 時 分 (deg)	(m/s)	日 時 分 (deg)	(m/s)	日 時 分 (deg)	(m/s)	10日 8時30分 (deg)	(m/s)
50	天候が悪く中止		天候が悪く中止		天候が悪く中止		天候が悪く中止		天候が悪く中止		67 ENE	9.6
100											64 ENE	10.3
150											65 ENE	10.0
200												
250												
300												
350												
400												
450												
500												
550												
600												
650												
700												
750												
800												
850												
900												
950												
1000												
1050												
1100												
1150												
1200												
1250												
1300												
1350												
1400												
1450												
1500												

第33－3表(10)　高層風観測表　　1985年11月　　地点＝W17(14)

高度 (m)	10日 9時 0分 (deg)	(m/s)	日 時 分 (deg)	(m/s)	10日 9時30分 (deg)	(m/s)	10日10時 0分 (deg)	(m/s)	10日10時15分 (deg)	(m/s)	日 時 分 (deg)	(m/s)
50	天候が悪く中止		天候が悪く中止		天候が悪く中止		75 ENE	8.5	81 E	5.7	天候が悪く中止	
100							85 E	8.3	106 ESE	5.3		
150							94 E	8.2	113 ESE	4.5		
200							101 E	8.2				
250												
300												
350												
400												
450												
500												
550												
600												
650												
700												
750												
800												
850												
900												
950												
1000												
1050												
1100												
1150												
1200												
1250												
1300												
1350												
1400												
1450												
1500												

第 33－3 表(11)　高層風観測表　　1985 年 11 月　　地点＝W17 (15)

高度 (m)	三時分 (deg)	(m/s)	10日11時15分 (deg)	(m/s)	10日11時30分 (deg)	(m/s)	10日13時 0分 (deg)	(m/s)	10日13時15分 (deg)	(m/s)	10日13時30分 (deg)	(m/s)
50	天候が悪く中止		60 ENE	5.8	98 E	2.7	75 ENE	4.8	55 N E	1.1	43 N E	1.0
100			58 ENE	12.1	92 E	2.9	87 E	4.2	17 NNE	0.8	352 N	1.3
150							72 ENE	1.9	322 N W	1.2	339 NNW	1.3
200							96 E	0.9	294 WNW	1.5	323 N W	1.2
250							101 E	0.8	283 WNW	1.6	271 W	0.9
300							163 SSE	1.3	250 WSW	1.8	214 S W	1.1
350							174 S	2.0	224 S W	1.8	173 S	1.1
400							165 SSE	3.1	203 SSW	2.0	177 S	1.9
450							159 SSE	3.7	196 SSW	3.2	178 S	3.5
500							165 SSE	3.2	189 S	3.8	176 S	3.6
550							167 SSE	3.3	185 S	4.5	178 S	3.8
600									188 S	5.0	181 S	4.2
650											184 S	4.4
700											184 S	4.3
750											195 SSW	4.9
800											206 SSW	5.4
850											204 SSW	5.1
900											204 SSW	5.0
950											211 SSW	6.4
1000											211 SSW	6.7
1050											209 SSW	7.0
1100											207 SSW	7.6
1150												
1200												
1250												
1300												
1350												
1400												
1450												
1500												

第 33－3 表(12)　高層風観測表　　1985 年 11 月　　地点＝W17 (16)

高度 (m)	10日14時 0分 (deg)	(m/s)	10日14時15分 (deg)	(m/s)	10日14時30分 (deg)	(m/s)	10日15時 0分 (deg)	(m/s)	10日15時15分 (deg)	(m/s)	10日15時30分 (deg)	(m/s)
50	286 WNW	2.8	300 WNW	1.8	305 N W	0.7	303 WNW	1.2	286 WNW	2.0	258 WSW	2.3
100	283 WNW	2.6	296 WNW	1.5	271 W	1.7	297 WNW	1.7	293 WNW	2.1	260 W	2.3
150	277 W	2.3	294 WNW	0.8	281 WNW	2.4	288 WNW	1.9	299 WNW	1.9	260 W	2.3
200	267 W	1.3	294 WNW	0.5	303 WNW	2.3	276 W	1.5	296 WNW	1.9	257 WSW	2.0
250	245 WSW	1.0	292 WNW	0.6	304 N W	3.1	263 W	1.2	293 WNW	1.8	264 W	1.8
300	275 W	0.5	301 WNW	0.7	301 WNW	3.4	263 W	1.0	316 N W	1.5	275 W	1.3
350	172 S	1.4	248 WSW	0.6	297 WNW	3.1	270 W	0.9	318 N W	1.4	273 W	1.2
400	166 SSE	2.7	211 C	0.4	296 WNW	2.9	264 W	0.9	312 N W	1.2	248 WSW	1.3
450	166 SSE	3.4	180 S	0.8	293 WNW	2.7	248 WSW	0.9	273 W	1.0	225 S W	1.4
500	166 SSE	3.9	172 S	1.4			230 S W	1.2	248 WSW	1.2	235 S W	1.8
550	169 S	4.4	176 S	2.0			211 SSW	2.0	237 WSW	1.5	237 WSW	2.1
600	172 S	4.7	177 S	2.7			205 SSW	2.6	220 S W	1.6	230 S W	2.9
650	180 S	4.7					209 SSW	3.0	211 SSW	2.4	213 SSW	4.4
700	183 S	5.5					205 SSW	3.6	217 S W	3.3	208 SSW	5.0
750									226 S W	4.0	209 SSW	4.7
800									226 S W	5.0	206 SSW	5.2
850									220 S W	6.2	205 SSW	5.7
900									217 S W	6.8	208 SSW	5.9
950									217 S W	7.4	211 SSW	6.1
1000									217 S W	7.6	213 SSW	6.6
1050									212 SSW	7.6	217 S W	6.9
1100									207 SSW	7.8	220 S W	7.4
1150									203 SSW	7.9	220 S W	7.4
1200									203 SSW	8.1	218 S W	7.3
1250											216 S W	6.9
1300											215 S W	6.2
1350											216 S W	6.4
1400											221 S W	6.6
1450												
1500												

第33－3表(13)　高層風観測表　　1985年11月　　地点＝W17(17)

高度	10日16時 0分		10日16時15分		10日16時30分		10日17時 0分		10日17時15分		10日17時30分	
(m)	(deg)	(m/s)	(deg)	(m/s)	(deg)	(m/s)	(deg)	(m/s)	(deg)	(m/s)	(deg)	(m/s)
50	279 W	2.3	258 WSW	1.8	255 C	0.4	125 C	0.4	93 E	1.1	60 ENE	0.9
100	285 WNW	1.9			324 N W	0.5	104 ESE	0.5	6 N	0.6	30 NNE	0.6
150	281 W	1.4			303 WNW	1.5	332 NNW	1.0	312 N W	1.5	338 NNW	0.9
200	288 WNW	1.1			306 N W	1.8	308 N W	2.0	332 NNW	1.4	316 N W	1.7
250	298 WNW	0.7			303 WNW	1.8	305 N W	2.5	331 NNW	1.7	315 N W	2.0
300	305 N W	0.6			307 N W	1.5	305 N W	2.0	315 N W	1.5	313 N W	1.9
350	294 WNW	1.0			302 WNW	1.5	283 WNW	1.5	276 W	1.4	296 WNW	1.6
400	294 WNW	1.0			278 W	1.3	278 W	1.5	240 WSW	1.2	279 W	1.7
450	267 W	1.4			236 S W	1.6	242 WSW	1.8	210 SSW	1.8	242 WSW	1.5
500	236 S W	2.1			218 S W	2.4	219 S W	2.2	205 SSW	2.9	216 S W	1.9
550	224 S W	2.7			209 SSW	2.9	207 SSW	3.2	208 SSW	3.5	206 SSW	2.6
600	216 S W	3.3			209 SSW	3.8	207 SSW	4.0	211 SSW	4.0	208 SSW	3.1
650	210 SSW	3.5			207 SSW	4.4	212 SSW	5.0	216 S W	4.6	211 SSW	3.9
700	205 SSW	3.5			205 SSW	5.0	217 S W	5.3	218 S W	5.4	212 SSW	4.7
750	205 SSW	5.1			203 SSW	5.3	221 S W	5.7	215 S W	6.3	214 S W	5.7
800	209 SSW	5.5			206 SSW	5.3	225 S W	6.0	213 SSW	7.0	218 S W	6.7
850	213 SSW	5.3			209 SSW	5.4	227 S W	6.0	213 SSW	7.4	220 S W	7.6
900	215 S W	5.6			211 SSW	5.5	226 S W	7.1	213 SSW	7.7	223 S W	8.1
950	217 S W	6.0			215 S W	5.9	223 S W	7.8	214 S W	8.5	226 S W	8.6
1000	219 S W	6.4			218 S W	7.0	222 S W	8.8	215 S W	9.1	227 S W	9.2
1050	222 S W	6.8			219 S W	8.0	226 S W	9.7	219 S W	10.1	227 S W	9.7
1100	223 S W	7.1			221 S W	8.6	227 S W	9.8	221 S W	10.4		
1150	223 S W	8.1			225 S W	8.9	225 S W	9.4	224 S W	9.9		
1200	223 S W	9.4							226 S W	9.3		
1250	224 S W	9.8							223 S W	9.4		
1300									217 S W	10.2		
1350												
1400												
1450												
1500												

第33－3表(14)　高層風観測表　　1985年11月　　地点＝W17(18)

高度	10日18時30分		10日18時15分		10日18時30分		10日19時 0分		10日19時15分		10日19時30分	
(m)	(deg)	(m/s)	(deg)	(m/s)	(deg)	(m/s)	(deg)	(m/s)	(deg)	(m/s)	(deg)	(m/s)
50	98 E	1.0	52 N E	0.6	113 ESE	1.1	100 E	1.0	277 W	2.8	153 SSE	0.8
100	262 C	0.2	88 E	0.8	99 E	1.3	99 E	1.5	275 W	1.8	357 N	1.3
150	320 N W	1.3	33 NNE	0.6	78 ENE	0.9	100 E	1.0	260 W	1.2	339 NNW	0.8
200	316 N W	2.5	334 NNW	1.4	334 NNW	1.1	74 ENE	0.6	256 WSW	1.4	302 WNW	1.4
250	313 N W	2.7	316 N W	2.5	313 N W	2.7	296 WNW	0.7	249 WSW	1.3	303 WNW	1.6
300	300 WNW	2.3	308 N W	2.2	311 N W	2.1	229 S W	0.8	258 WSW	1.3	332 NNW	1.7
350	300 WNW	2.3	305 N W	1.5	300 WNW	1.3	202 SSW	1.5	272 W	1.7	321 N W	1.6
400	289 WNW	1.5	270 W	1.0	257 C	0.4	198 SSW	1.9	266 W	2.1	309 N W	2.2
450	243 WSW	1.0	229 S W	1.0	190 S	1.2	210 SSW	1.9	263 W	2.4	308 N W	2.3
500	209 SSW	1.9	208 SSW	1.7	195 SSW	2.4	226 S W	2.1	265 W	2.5	302 WNW	1.7
550	207 SSW	3.4	205 SSW	2.7	192 SSW	3.1	230 S W	3.4	265 W	2.8	296 WNW	1.5
600	206 SSW	4.2	207 SSW	2.9	206 SSW	4.6	232 S W	4.2	262 W	3.1	278 W	1.7
650	213 SSW	4.5	208 SSW	3.3	209 SSW	4.9	233 S W	4.9	260 W	3.6	256 WSW	2.1
700	210 SSW	5.0	211 SSW	4.3	213 SSW	5.0	232 S W	5.6	262 W	4.2	235 S W	3.0
750	211 SSW	5.9	213 SSW	5.0	215 S W	6.3	232 S W	5.8	264 W	4.6	236 S W	3.7
800	216 S W	7.0	219 S W	6.0	213 SSW	6.9	231 S W	6.7	264 W	4.7	239 WSW	4.9
850	219 S W	8.0	220 S W	6.8	216 S W	7.1	230 S W	7.7	257 WSW	4.8	245 WSW	6.3
900	219 S W	8.7	219 S W	7.4	217 S W	7.2	227 S W	8.6			242 WSW	6.6
950	221 S W	8.8	216 S W	8.4	221 S W	7.4	229 S W	9.2			237 WSW	6.7
1000	223 S W	9.8	218 S W	10.0	221 S W	8.0	231 S W	9.4			230 S W	7.0
1050	225 S W	10.0	218 S W	9.7							225 S W	7.4
1100	225 S W	10.2	222 S W	9.8							225 S W	7.3
1150	227 S W	10.4									222 S W	7.1
1200	226 S W	10.7									227 S W	7.2
1250	225 S W	10.3									227 S W	6.9
1300											231 S W	6.7
1350											235 S W	6.9
1400												
1450												
1500												

第33－4表(1) 高層風観測表　1985年11月　地点＝W14(2)

高度	6日17時 0分		6日17時15分		6日17時30分		7日 9時 0分		7日 9時15分		7日 9時30分	
(m)	(deg)	(m/s)	(deg)	(m/s)	(deg)	(m/s)	(deg)	(m/s)	(deg)	(m/s)	(deg)	(m/s)
50	188 S	1.6	222 S W	1.8	187 S	1.2	73 ENE	6.5	327 NNW	2.8	263 W	7.6
100	214 S W	1.5	249 WSW	2.5	248 WSW	0.9	83 E	8.3	83 E	4.3	257 WSW	7.1
150	250 WSW	1.6	267 W	2.8	248 WSW	1.0			95 E	4.9	251 WSW	6.6
200	273 W	1.8	247 WSW	2.8	252 WSW	1.8			91 E	5.4	220 S W	6.3
250	274 W	1.5	215 S W	2.9	200 SSW	2.7			103 ESE	7.5	163 SSE	6.4
300	247 WSW	1.0	181 S	4.2	163 SSE	2.0			117 ESE	9.9	123 ESE	5.4
350	212 SSW	1.7	160 SSE	4.4	134 S E	3.4					123 ESE	6.4
400			144 S E	4.3	130 S E	5.0					123 ESE	6.4
450			139 S E	6.0	136 S E	7.5					123 ESE	6.4
500			149 SSE	8.6	137 S E	8.5					125 S E	7.3
550			151 SSE	9.1	140 S E	8.6					133 S E	8.3
600			154 SSE	8.5	142 S E	8.8					141 S E	8.1
650			155 SSE	9.5	147 SSE	7.8					144 S E	9.1
700			163 SSE	10.4	156 SSE	9.2						
750			165 SSE	10.5	161 SSE	10.7						
800			164 SSE	10.5	161 SSE	10.5						
850			164 SSE	10.7	163 SSE	10.6						
900			166 SSE	10.7	162 SSE	9.8						
950			163 SSE	10.8	162 SSE	10.6						
1000			164 SSE	12.2	162 SSE	10.4						
1050			166 SSE	11.7	163 SSE	10.2						
1100					164 SSE	11.1						
1150					166 SSE	10.8						
1200					167 SSE	10.0						
1250					166 SSE	10.0						
1300					168 SSE	10.3						
1350					167 SSE	11.3						
1400					167 SSE	11.9						
1450												
1500												

第33－4表(2) 高層風観測表　1985年11月　地点＝W14(3)

高度	7日11時 0分		7日11時15分		7日11時30分		7日12時 0分		7日12時15分		7日12時30分	
(m)	(deg)	(m/s)	(deg)	(m/s)	(deg)	(m/s)	(deg)	(m/s)	(deg)	(m/s)	(deg)	(m/s)
50	天		天		天		59 ENE	2.4	36 N E	1.3	343 NNW	0.8
100	候		候		候		46 N E	2.1	23 NNE	1.1	291 WNW	0.8
150	が		が		か		19 NNE	1.8	351 N	1.3	291 WNW	0.8
200	悪		悪		悪		350 N	1.8	313 N W	1.5	291 WNW	0.8
250	く		く		く		329 NNW	2.4	308 N W	1.9	287 WNW	1.1
300	中		中		中		318 N W	2.9	304 N W	1.9	288 WNW	1.7
350	止		止		止		311 N W	2.4	299 WNW	2.2	292 WNW	2.9
400							298 WNW	2.3	293 WNW	3.1	289 WNW	3.2
450									289 WNW	3.8	287 WNW	3.5
500									281 W	3.9	288 WNW	3.8
550									268 W	3.8	283 WNW	3.6
600									251 WSW	4.7	263 W	3.3
650									239 WSW	5.8		
700									223 S W	7.5		
750									217 S W	8.5		
800									217 S W	8.5		
850									212 SSW	8.3		
900									209 SSW	8.3		
950									209 SSW	8.3		
1000									212 SSW	9.5		
1050									212 SSW	9.8		
1100									214 S W	8.9		
1150									209 SSW	9.0		
1200									214 S W	11.1		
1250									211 SSW	10.9		
1300									214 S W	12.0		
1350									214 S W	13.9		
1400												
1450												
1500												

第33－4表(3) 高層風観測表　1985年11月　地点＝W14(4)

高度	7日15時 0分		7日15時15分		7日15時30分		7日17時 0分		7日17時15分		7日17時30分	
(m)	(deg)	(m/s)	(deg)	(m/s)	(deg)	(m/s)	(deg)	(m/s)	(deg)	(m/s)	(deg)	(m/s)
50	148 C	0.0	191 SSW	1.4	129 S E	0.6	21 NNE	3.4	16 NNE	3.3	27 NNE	2.2
100	94 C	0.2	197 SSW	1.5	160 C	0.2	17 NNE	4.2	23 NNE	4.5	23 NNE	3.1
150	35 N E	0.8	199 SSW	1.1	288 WNW	0.6	20 NNE	3.5	23 NNE	4.0	33 NNE	3.2
200	37 N E	1.0	179 S	0.6	347 NNW	1.1	27 NNE	3.7	26 NNE	3.7	40 N E	3.1
250	22 NNE	1.2	131 S E	0.6	347 NNW	1.5	34 N E	4.0	23 NNE	4.1	44 N E	3.1
300	9 N	1.6	63 ENE	0.5	344 NNW	2.4	34 N E	4.2	28 NNE	4.8	48 N E	3.2
350	350 N	1.7	339 NNW	0.7	338 NNW	2.9	28 NNE	4.6	28 NNE	4.6	51 N E	3.5
400	329 NNW	2.3	331 NNW	1.3	330 NNW	3.7	21 NNE	4.9	24 NNE	4.9	52 N E	3.8
450	315 N W	2.9	322 N W	1.9	330 NNW	3.7	16 NNE	4.9	13 NNE	4.9	53 N E	4.1
500	314 N W	3.3	326 N W	2.3	316 N W	2.9	11 NNE	5.1	11 N	5.6	55 N E	4.1
550	317 N W	3.2	316 N W	2.8	279 W	2.3	10 N	5.2	4 N	6.2	44 N E	4.1
600	252 WSW	2.8	306 N W	2.4	252 WSW	2.9	360 N	5.5	358 N	5.5	25 NNE	4.5
650	233 S W	4.3	263 W	1.8	234 S W	3.9	354 N	5.2	354 N	5.4	11 N	4.3
700	226 S W	4.9	227 S W	2.4	230 S W	4.1	351 N	4.7	353 N	5.0	351 N	4.2
750	226 S W	4.9	219 S W	3.3	241 WSW	4.1	342 NNW	4.1	348 NNW	5.0	349 N	4.3
800	229 S W	5.0	218 S W	4.1	247 WSW	4.5	328 NNW	4.1	345 NNW	4.9	338 NNW	2.5
850	228 S W	5.5	225 S W	4.5	245 WSW	4.4	312 N W	3.8	325 N W	3.8		
900	227 S W	5.9	231 S W	4.7	243 WSW	4.3	303 WNW	4.5	309 N W	4.4		
950	228 S W	6.0	234 S W	5.0	236 WSW	4.5	300 WNW	4.4	304 N W	4.2		
1000	227 S W	6.5	234 S W	5.3	235 S W	4.5	295 WNW	3.5	299 WNW	2.9		
1050	220 S W	5.5	229 S W	4.8	223 S W	4.5	295 WNW	2.9	295 WNW	1.9		
1100	223 S W	6.5	233 S W	4.2	217 S W	4.3	289 WNW	2.5	299 WNW	2.2		
1150	227 S W	6.8	231 S W	4.9	217 S W	4.4	291 WNW	2.7	293 WNW	2.2		
1200	231 S W	6.4	225 S W	5.7	215 S W	3.8	292 WNW	2.5	286 WNW	2.1		
1250	232 S W	6.0	222 S W	5.3	217 S W	3.9	294 WNW	2.2	290 WNW	2.2		
1300	231 S W	5.7	225 S W	5.2					285 WNW	2.0		
1350	235 S W	5.1	227 S W	5.2								
1400	227 S W	4.9										
1450	226 S W	4.9										
1500	225 S W	4.7										

第33－4表(4) 高層風観測表　1985年11月　地点＝W14(5)

高度	8日 時 分		8日 時 分		8日 時 分		8日 8時10分		8日 8時25分		8日 8時40分	
(m)	(deg)	(m/s)	(deg)	(m/s)	(deg)	(m/s)	(deg)	(m/s)	(deg)	(m/s)	(deg)	(m/s)
50	ノンリフトのため中止		ノンリフトのため中止		ノンリフトのため中止		242 WSW	1.1	206 SSW	1.3	241 WSW	1.0
100							229 S W	1.5	189 S	1.5	211 SSW	1.0
150							224 S W	1.9	213 SSW	2.3	195 SSW	1.1
200									227 S W	2.7	204 SSW	1.5
250									211 SSW	2.1	216 S W	1.4
300									228 S W	2.0	220 S W	1.2
350									268 W	3.1		
400									278 W	4.8		
450									277 W	5.8		
500									279 W	4.7		
550									263 W	3.6		
600									247 WSW	2.1		
650									204 SSW	0.9		
700									112 ESE	1.7		
750									83 E	2.2		
800									77 ENE	1.6		
850									61 ENE	1.6		
900									51 N E	1.8		
950									46 N E	2.2		
1000									43 N E	2.5		
1050									34 N E	2.3		
1100									16 NNE	2.7		
1150									8 N	3.5		
1200									13 NNE	3.8		
1250									22 NNE	3.2		
1300									31 NNE	2.7		
1350									40 N E	2.7		
1400									60 ENE	2.2		
1450												
1500												

第33－4表(5)　高層風観測表　　1985年11月　　地点＝W14(6)

高度 (m)	8日 9時 0分 (deg)	(m/s)	日 時 分 (deg)	(m/s)	日 時 分 (deg)	(m/s)	8日11時 0分 (deg)	(m/s)	8日11時15分 (deg)	(m/s)	8日11時30分 (deg)	(m/s)
50	天候が悪く中止		天候が悪く中止		天候が悪く中止		267 W	0.6	294 WNW	1.4	23 NNE	1.4
100							212 SSW	0.8	291 WNW	1.4	途中雲入のため欠測	
150							185 S	0.6	302 WNW	1.5		
200							133 S E	0.7	312 N W	1.5		
250							98 C	0.4	307 N W	1.0		
300							164 SSE	1.1	275 W	0.5		
350							153 SSE	1.8	176 S	1.0		
400							154 SSE	2.2	150 SSE	1.2		
450							140 S E	2.5	133 S E	1.9		
500							99 E	2.2	123 ESE	2.0		
550							84 E	2.8	100 E	1.8	67 ENE	1.9
600							78 ENE	2.7	69 ENE	2.0	55 N E	3.2
650							66 ENE	2.5	56 N E	2.3	51 N E	2.8
700							55 N E	2.4	57 ENE	2.3	59 ENE	2.8
750							49 N E	2.2	56 ENE	2.1	58 ENE	2.4
800							52 N E	1.9	50 N E	2.1	47 N E	2.3
850							43 N E	2.0	42 N E	2.4	34 NNE	2.2
900							17 NNE	2.6	34 N E	2.7	30 NNE	2.8
950							12 NNE	3.1	23 NNE	3.2	23 NNE	3.2
1000							16 NNE	3.6	24 NNE	3.6	16 NNE	3.9
1050							21 NNE	4.3	27 NNE	4.1	21 NNE	4.4
1100							22 NNE	4.8	23 NNE	4.6	21 NNE	4.5
1150							16 NNE	5.7	22 NNE	5.5	12 NNE	5.3
1200							7 N	5.0	18 NNE	6.0	5 N	6.1
1250									12 NNE	6.1	2 N	5.7
1300											1 N	5.4
1350											352 N	4.5
1400											342 NNW	3.4
1450											341 NNW	3.2
1500												

第33－4表(6)　高層風観測表　　1985年11月　　地点＝W14(7)

高度 (m)	8日13時 0分 (deg)	(m/s)	8日13時15分 (deg)	(m/s)	8日13時30分 (deg)	(m/s)	8日15時 0分 (deg)	(m/s)	8日15時15分 (deg)	(m/s)	8日15時30分 (deg)	(m/s)
50	288 WNW	1.4	343 NNW	1.7	331 NNW	1.7	130 S E	1.1	159 SSE	1.6	148 SSE	0.9
100	320 N W	1.2	353 N	1.5	341 NNW	1.9	115 ESE	1.2	151 SSE	1.7	158 SSE	1.3
150	345 C	0.4	356 N	1.2	1 N	1.9	65 ENE	1.2	139 S E	1.4	155 SSE	1.7
200	331 C	0.3	353 N	1.3	10 N	1.7	54 N E	1.1	132 S E	1.0	149 SSE	1.8
250	310 N W	0.9	355 N	1.5	357 N	1.5	61 ENE	0.9	128 S E	0.9	145 S E	1.9
300	343 NNW	1.3	1 N	1.8	357 N	1.7	74 ENE	0.9	151 SSE	0.9	175 S	1.7
350	9 N	1.6	9 N	2.1	10 N	1.8	104 ESE	0.5	193 SSW	1.5	218 S W	1.8
400	17 NNE	2.2	15 NNE	2.7	14 NNE	2.1	224 S W	0.8	208 SSW	2.1	245 WSW	1.7
450	18 NNE	2.6	18 NNE	2.7	17 NNE	2.3	236 S W	1.8	218 S W	2.2	252 WSW	1.5
500	23 NNE	2.7	20 NNE	2.6	15 NNE	2.2	242 WSW	2.5	238 WSW	2.2	256 WSW	1.6
550	21 NNE	2.4	16 NNE	2.5	2 N	2.1	248 WSW	2.7	249 WSW	2.5	243 WSW	1.6
600	16 NNE	2.2	5 N	2.5	341 NNW	2.2	256 WSW	2.8	253 WSW	2.9	231 S W	1.7
650	352 N	2.2	349 NNW	2.7	324 N W	2.3	257 WSW	2.9	254 WSW	2.7	259 W	0.9
700	340 NNW	2.6	331 NNW	2.8	318 N W	2.7	258 WSW	2.7	242 WSW	2.6	324 N W	1.1
750	331 NNW	3.0	314 N W	3.0	314 N W	3.0	269 W	2.8	235 S W	2.5	325 N W	1.5
800	324 N W	3.5	306 N W	3.0	298 WNW	2.7	286 WNW	2.5	241 WSW	2.0	344 NNW	1.5
850	323 N W	3.8	311 N W	3.0	270 W	2.8	301 WNW	2.4	258 WSW	1.4	357 N	1.6
900	330 NNW	4.4	317 N W	3.5	263 W	3.7	305 N W	2.5	284 WNW	1.1		
950	339 NNW	4.9	313 N W	4.0	268 W	4.2	311 N W	2.5	322 N W	1.0	349 NNW	1.7
1000	325 N W	4.5	286 WNW	3.8	275 W	5.1	324 N W	2.4	339 NNW	1.2	335 NNW	1.9
1050	306 N W	4.9	279 W	4.4	281 W	5.6	337 NNW	2.3	350 N	1.0	330 NNW	2.0
1100	295 WNW	6.1	286 WNW	5.4	289 WNW	5.3	348 NNW	2.5	347 NNW	1.2	330 NNW	2.1
1150	304 N W	6.4	301 WNW	6.9	291 WNW	5.0	345 NNW	2.5	346 NNW	1.7	332 NNW	2.2
1200	305 N W	5.7	304 N W	5.9	289 WNW	4.8	344 NNW	2.5	344 NNW	2.1	335 NNW	2.2
1250	306 N W	5.6	304 N W	5.5	289 WNW	4.7	342 NNW	2.6	342 NNW	2.4	334 NNW	2.3
1300	307 N W	5.2	307 N W	5.2	297 WNW	5.0	338 NNW	2.9	336 NNW	2.7	340 NNW	2.7
1350	308 N W	3.9	303 WNW	5.0	298 WNW	5.3	339 NNW	2.9	337 NNW	2.8	341 NNW	3.5
1400							336 NNW	2.9	338 NNW	3.0	343 NNW	4.1
1450							334 NNW	3.1				
1500												

第33－4表(7)　高層風観測表　　1985年11月　　地点＝W14(8)

高度	8日17時 0分		8日17時15分		8日17時30分		8日18時 0分		8日18時17分		8日18時31分	
(m)	(deg)	(m/s)	(deg)	(m/s)	(deg)	(m/s)	(deg)	(m/s)	(deg)	(m/s)	(deg)	(m/s)
50	45 N E	4.0	41 N E	3.7	30 NNE	3.4	53 N E	1.3	49 N E	1.5	33 NNE	1.4
100	35 N E	4.1	25 NNE	4.3	25 NNE	4.6	41 N E	2.7	35 N E	2.2	33 NNE	1.4
150	18 NNE	3.6	10 N	4.4	18 NNE	4.8	32 NNE	3.5	33 NNE	2.6	33 NNE	1.4
200			2 N	4.9	17 NNE	5.1	33 NNE	3.8	29 NNE	2.8	33 NNE	3.1
250			2 N	4.9	12 NNE	4.6	31 NNE	3.7	31 NNE	3.5	34 N E	3.3
300			359 N	4.9	6 N	4.6	31 NNE	3.9	30 NNE	4.1	41 N E	3.7
350			358 N	4.8	9 N	4.9	28 NNE	4.0	30 NNE	4.4	36 N E	4.3
400			1 N	5.2	13 NNE	4.8	31 NNE	4.5	25 NNE	4.7	29 NNE	4.7
450			1 N	5.0	9 N	5.0	32 NNE	5.2	24 NNE	5.5	21 NNE	5.0
500			2 N	4.6	5 N	5.3	29 NNE	5.9	22 NNE	5.1	21 NNE	5.3
550			0 N	4.6	3 N	5.7	27 NNE	5.7	16 NNE	5.2	18 NNE	5.8
600			2 N	4.2	4 N	6.4	26 NNE	5.8	6 N	5.4	10 N	6.0
650			7 N	4.0	3 N	6.3	22 NNE	5.6	5 N	5.6	3 N	6.1
700			9 N	4.3	0 N	6.1	18 NNE	6.3	11 N	5.7	1 N	6.3
750			13 NNE	4.3	358 N	6.0	13 NNE	7.0	9 N	5.7	360 N	6.2
800			17 NNE	3.9	0 N	5.7	1 N	6.4	9 N	4.9	356 N	6.3
850			13 NNE	3.9	0 N	6.5			5 N	5.2	359 N	6.9
900			11 N	4.7	359 N	6.6			4 N	5.8	359 N	6.9
950			7 N	4.8	358 N	6.9			9 N	5.7	359 N	8.1
1000			359 N	5.7	356 N	7.1			359 N	6.2	359 N	8.6
1050			360 N	6.5	358 N	6.8			2 N	6.9	358 N	9.6
1100			1 N	6.8	354 N	6.2			356 N	7.4	357 N	9.7
1150			3 N	6.6	351 N	5.7			350 N	7.3	355 N	9.0
1200			8 N	6.9	349 N	5.7			348 NNW	8.9	353 N	9.5
1250			6 N	7.0	349 N	6.1			349 N	10.1	353 N	9.7
1300			360 N	7.5	351 N	6.3					355 N	8.6
1350			357 N	7.1							354 N	8.4
1400			352 N	5.9							352 N	9.1
1450			347 NNW	4.7								
1500			347 NNW	4.2								

第33－4表(8)　高層風観測表　　1985年11月　　地点＝W14(9)

高度	8日19時 0分		8日19時15分		8日19時30分		8日20時 0分		8日20時15分		8日20時30分	
(m)	(deg)	(m/s)	(deg)	(m/s)	(deg)	(m/s)	(deg)	(m/s)	(deg)	(m/s)	(deg)	(m/s)
50	146 S E	1.5	188 S	1.0	353 N	1.5	57 ENE	2.0	226 S W	0.8	300 C	0.3
100	135 S E	1.6	204 SSW	1.1	330 NNW	1.5	73 ENE	0.6	305 N W	0.9	331 C	0.3
150	94 E	1.8	204 SSW	0.8	250 C	0.4	44 N E	0.6	318 N W	0.9	355 N	0.5
200	104 ESE	2.4	108 ESE	1.1	104 ESE	0.6	8 N	1.4	340 NNW	0.8	349 N	0.7
250	103 ESE	3.0	46 N E	1.3	37 N E	1.1	28 NNE	2.2	18 NNE	0.9	353 N	0.9
300	80 E	3.6	35 N E	2.4	31 NNE	1.5	31 NNE	2.6	21 NNE	1.7	355 N	1.5
350	62 ENE	3.4	37 N E	2.6	33 NNE	2.2	28 NNE	3.1	19 NNE	2.5	354 N	1.8
400	47 N E	3.1	39 N E	2.7	22 NNE	2.4	28 NNE	3.3	15 NNE	2.7	360 N	2.1
450	42 N E	3.0	33 NNE	3.3	11 N	3.1	24 NNE	3.7	15 NNE	2.9	13 NNE	2.8
500	38 N E	3.4	28 NNE	3.8	8 N	3.5	21 NNE	4.1	18 NNE	3.4	16 NNE	3.2
550	33 NNE	3.6	26 NNE	3.7	7 N	4.0	24 NNE	4.3	20 NNE	4.4	15 NNE	4.2
600	26 NNE	3.9	19 NNE	4.2	1 N	4.4	24 NNE	4.8	16 NNE	5.1	15 NNE	5.3
650	19 NNE	3.9	14 NNE	4.7	359 N	4.5	21 NNE	5.0	16 NNE	5.7	12 NNE	5.9
700	15 NNE	4.0	7 N	4.5	355 N	4.9	17 NNE	5.5	6 N	5.7	4 N	6.6
750	9 N	4.3	9 N	4.9	356 N	5.2	14 NNE	7.0	4 N	6.6	3 N	7.5
800	8 N	5.9	12 NNE	4.6	5 N	5.2	8 N	8.0	1 N	8.2	2 N	7.9
850	12 NNE	7.3	18 NNE	4.7	9 N	4.8	4 N	8.2	360 N	9.2	359 N	8.0
900	12 NNE	7.5	18 NNE	4.8	5 N	6.8	1 N	8.7	356 N	9.7	355 N	8.1
950	8 N	7.9	16 NNE	4.9	8 N	7.7	358 N	9.9	353 N	10.0	350 N	8.4
1000	2 N	8.5	14 NNE	5.5	8 N	9.0	357 N	10.3	353 N	9.9	345 NNW	8.9
1050	360 N	8.7	9 N	6.7	360 N	9.1	348 NNW	10.2	351 N	8.7	342 NNW	8.7
1100	0 N	8.9	8 N	7.5	355 N	9.5	345 NNW	10.0	347 NNW	8.4	342 NNW	9.2
1150	1 N	8.4	7 N	8.5	353 N	10.3	344 NNW	9.5	344 NNW	8.1	338 NNW	8.5
1200	357 N	8.4	8 N	9.5	353 N	12.6	343 NNW	8.0	342 NNW	7.7	336 NNW	7.8
1250	358 N	8.2	9 N	10.3			341 NNW	7.2	340 NNW	7.0	333 NNW	6.4
1300	359 N	8.9	8 N	10.7			340 NNW	6.9	341 NNW	6.2	327 NNW	5.4
1350	355 N	8.8	4 N	10.0			339 NNW	6.7	342 NNW	6.6	322 N W	5.2
1400	353 N	9.2	4 N	11.5			323 N W	5.5			315 N W	4.9
1450	353 N	9.6	359 N	12.0			310 N W	5.4				
1500	353 N	9.5										

第33－4表(9) 高層風観測表　1985年11月　地点＝W14(10)

高度 (m)	9日 9時30分 (deg)	(m/s)	9日 9時15分 (deg)	(m/s)	9日 9時30分 (deg)	(m/s)	日 時 分 (deg)	(m/s)	日 時 分 (deg)	(m/s)	日 時 分 (deg)	(m/s)
50	30 NNE	0.7	267 W	1.0	241 WSW	0.6	ノンリフトのため中止		ノンリフトのため中止		ノンリフトのため中止	
100	45 N E	0.9	266 W	0.9	207 C	0.4						
150	53 N E	1.1	257 C	0.4	231 C	0.0						
200	38 N E	1.2	98 E	0.8	360 N	0.5						
250	46 N E	1.0	72 ENE	0.8	10 C	0.4						
300	328 C	0.4	35 N E	0.8	4 N	0.9						
350	307 N W	0.7	10 N	1.2	352 N	1.8						
400	331 NNW	1.3	355 N	1.5	355 N	2.1						
450	330 NNW	1.7	351 N	1.8	7 N	2.3						
500	328 NNW	1.8	352 N	2.6	5 N	2.6						
550	327 NNW	2.3	354 N	3.5	10 N	2.9						
600	329 NNW	2.9	353 N	3.4	11 N	3.4						
650	332 NNW	3.5	355 N	2.9	5 N	3.6						
700	333 NNW	3.7	344 NNW	2.3	358 N	3.1						
750	333 NNW	3.7	319 N W	2.3	3 N	2.7						
800	333 NNW	3.7	310 N W	1.7	4 N	2.4						
850	331 NNW	3.5	298 WNW	1.7	360 N	2.3						
900	327 NNW	3.3	295 WNW	1.9	357 N	2.0						
950	321 N W	2.1	287 WNW	1.3	350 N	2.0						
1000	314 N W	2.6	307 N W	1.0	348 NNW	2.0						
1050	306 N W	2.4	281 W	0.9	351 N	1.9						
1100	300 WNW	2.1	261 W	1.2	353 N	1.6						
1150	286 WNW	1.9	256 WSW	1.8	337 NNW	1.3						
1200	274 W	2.2	273 W	2.5	300 WNW	1.3						
1250	278 W	2.7	280 W	2.4	275 W	1.6						
1300	287 WNW	2.7	311 N W	1.9	292 WNW	1.4						
1350	306 N W	2.6			340 NNW	1.7						
1400	329 NNW	2.9			345 NNW	2.3						
1450					332 NNW	2.8						
1500												

第33－4表(10) 高層風観測表　1985年11月　地点＝W14(11)

高度 (m)	9日12時 3分 (deg)	(m/s)	9日12時16分 (deg)	(m/s)	9日12時30分 (deg)	(m/s)	9日15時 0分 (deg)	(m/s)	9日15時15分 (deg)	(m/s)	9日15時30分 (deg)	(m/s)
50	70 ENE	1.9	32 NNE	2.3	11 NNE	1.8	162 SSE	3.8	170 S	5.1	165 SSE	4.5
100	45 N E	2.3	44 N E	2.6	13 NNE	2.7	162 SSE	3.2	169 S	5.5	162 SSE	5.4
150	44 N E	2.3	39 N E	3.3			159 SSE	3.4	169 S	5.3	163 SSE	5.1
200	37 N E	2.4	27 NNE	3.2			161 SSE	3.6	168 SSE	4.9	161 SSE	4.7
250	46 N E	3.4	30 NNE	3.0			158 SSE	3.7	166 SSE	4.5	164 SSE	5.0
300	61 ENE	3.6	24 NNE	3.0			151 SSE	3.9	156 SSE	4.2	163 SSE	4.7
350	69 ENE	3.0	26 NNE	3.5			147 SSE	4.4	152 SSE	4.1	163 SSE	4.4
400	67 ENE	2.5	21 NNE	2.9			152 SSE	4.0	153 SSE	4.0	164 SSE	4.4
450	55 N E	2.0	20 NNE	2.8			155 SSE	3.6	153 SSE	4.5	173 S	3.6
500	40 N E	1.9	19 NNE	3.0			160 SSE	3.6	148 SSE	4.4	177 S	3.8
550	27 NNE	1.8	16 NNE	3.4			168 SSE	3.3	150 SSE	4.6	183 S	3.9
600	35 N E	1.6	17 NNE	3.3			166 SSE	3.7	153 SSE	3.5	181 S	3.8
650	40 N E	1.4	33 NNE	3.5			167 SSE	3.7	172 S	2.3	188 S	2.1
700	41 N E	1.2	41 N E	3.4			174 S	3.4	164 SSE	2.1	194 SSW	1.9
750	42 N E	1.2	41 N E	3.4			171 S	2.7	162 SSE	1.4	196 SSW	1.7
800	46 N E	1.1	45 N E	3.2			170 S	2.2	159 SSE	1.0	201 SSW	1.5
850	61 ENE	1.2	42 N E	3.3			171 S	1.5	159 SSE	0.6	205 SSW	1.2
900	57 ENE	1.3	46 N E	2.9			172 S	1.2	160 SSE	0.6	211 SSW	1.0
950	41 N E	1.4	48 N E	2.7			180 S	0.9	133 S E	0.7	205 SSW	0.9
1000	28 NNE	1.3	50 N E	2.9			188 S	0.7	104 ESE	0.8	198 SSW	1.1
1050	9 N	1.7					144 C	0.4	94 E	0.9	185 S	1.0
1100	354 N	2.3					76 C	0.3	87 E	1.0	169 S	1.0
1150	347 NNW	2.6					59 ENE	0.5	80 E	0.8	297 WNW	0.6
1200	346 NNW	2.5					44 N E	0.8	47 N E	0.9	218 C	0.4
1250	22 NNE	3.4					40 N E	1.1	22 NNE	1.1	270 W	0.6
1300	31 NNE	3.4					40 N E	1.5	6 N	1.5	351 N	0.9
1350	21 NNE	4.0					30 NNE	1.5	4 N	2.5		
1400	6 N	3.8										
1450	358 N	3.4										
1500	346 NNW	3.5										

第33－4表(11) 高層風観測表　1985年11月　地点＝W14(12)

高度	9日16時 0分		9日16時15分		9日16時30分		9日17時 0分		9日17時16分		9日17時33分	
(m)	(deg)	(m/s)	(deg)	(m/s)	(deg)	(m/s)	(deg)	(m/s)	(deg)	(m/s)	(deg)	(m/s)
50	156 SSE	4.1	131 S E	4.2	131 S E	5.2	147 SSE	4.0	128 S E	8.6	140 S E	7.8
100	153 SSE	5.7	147 SSE	4.5	139 S E	5.5	144 S E	4.3	132 S E	8.6	145 S E	8.0
150	159 SSE	5.4	155 SSE	5.0	151 SSE	5.4	146 S E	4.0	136 S E	8.7	148 SSE	8.7
200	171 S	5.7	167 SSE	4.0	165 SSE	4.8	145 S E	3.8	140 S E	7.7	151 SSE	8.7
250	174 S	5.6	170 S	4.4	171 S	4.6	139 S E	4.3	145 S E	6.4	153 SSE	8.2
300	174 S	4.7	173 S	4.4	177 S	4.3	134 S E	4.2	148 SSE	4.8	153 SSE	8.5
350	178 S	4.6	174 S	4.6	178 S	4.4	130 S E	4.0	151 SSE	4.4	151 SSE	7.8
400	176 S	4.8	178 S	4.2	177 S	4.6	134 S E	4.1	151 SSE	4.6	153 SSE	6.6
450	177 S	4.7	176 S	4.4	184 S	4.5	140 S E	3.9	152 SSE	4.7	160 SSE	5.8
500	179 S	4.7	178 S	4.2	191 S	4.8	148 SSE	3.6	156 SSE	4.7	169 S	5.0
550	182 S	4.7	179 S	4.4	198 SSW	4.1	153 SSE	3.5	164 SSE	4.4	178 S	4.3
600	185 S	4.1	187 S	3.0	194 SSW	3.6	164 SSE	3.5	184 S	4.6	188 S	4.6
650	186 S	4.5	185 S	3.0	189 S	3.4	197 SSW	3.3	201 SSW	4.7	208 SSW	3.7
700	196 SSW	3.9	185 S	3.0	185 S	3.6	215 S W	3.8	206 SSW	4.3	213 SSW	3.6
750	197 SSW	3.5	186 S	2.7	178 S	3.1	221 S W	4.2	237 WSW	3.6	218 S W	3.7
800	196 SSW	3.7	191 S	2.0	166 SSE	2.9	223 S W	4.2	239 WSW	3.6	227 S W	3.6
850	202 SSW	3.2	194 SSW	1.4	169 SSE	2.4	227 S W	4.3	239 WSW	3.8	231 S W	3.5
900	215 S W	2.5	196 SSW	0.8	174 S	1.8	229 S W	4.0	250 WSW	3.7	229 S W	3.7
950	228 S W	2.4	175 S	0.8	185 S	1.6	241 WSW	3.1	257 WSW	3.2	239 WSW	3.7
1000	265 W	1.2	145 S E	0.5	187 S	1.7	238 WSW	2.6	261 W	2.7	246 WSW	3.4
1050	310 N W	1.2	82 C	0.3	168 SSE	1.0	242 WSW	2.4	273 W	1.8	247 WSW	3.6
1100	326 N W	0.8	56 C	0.4	142 S E	1.1	252 WSW	2.2	274 W	1.9	253 WSW	3.3
1150	335 NNW	0.9	51 N E	0.5	129 S E	0.9	259 W	2.1	276 W	2.0	261 W	3.2
1200	352 N	0.9	40 N E	0.7	111 ESE	0.7	267 W	1.7	258 WSW	1.7	260 W	2.3
1250	1 N	1.1					268 W	1.5	266 W	1.7	273 W	2.2
1300							256 WSW	1.9	266 W	1.3	277 W	1.7
1350							265 W	1.4	262 W	0.9	287 WNW	1.1
1400							284 WNW	1.0	267 W	0.8	282 WNW	0.9
1450							293 WNW	0.8	305 N W	1.0	350 N	1.1
1500							309 N W	0.8			359 N	1.0

第33－4表(12) 高層風観測表　1985年11月　地点＝W14(13)

高度	10日 7時 0分		10日 7時16分		10日 7時30分		10日 8時 0分		10日 8時15分		10日 8時30分	
(m)	(deg)	(m/s)	(deg)	(m/s)	(deg)	(m/s)	(deg)	(m/s)	(deg)	(m/s)	(deg)	(m/s)
50	161 SSE	1.1	153 SSE	1.1	336 C	0.1	194 SSW	0.8	161 SSE	1.1	52 C	0.3
100	176 S	1.2	148 SSE	0.9	308 N W	0.5	213 SSW	0.9	147 SSE	1.3	311 N W	1.8
150	199 SSW	1.2	183 S	0.9	280 W	1.7	259 W	1.3	138 S E	1.0	277 W	3.0
200	243 WSW	1.6	228 S W	1.2	276 W	2.3	271 W	2.2	254 WSW	1.0	279 W	2.7
250	258 WSW	2.1	260 W	1.8	270 W	2.5	242 WSW	2.1	277 W	1.5	236 S W	2.1
300	263 W	2.5	266 W	1.9	267 W	2.3	187 S	2.2	230 S W	1.9	215 S W	1.9
350	260 W	2.1	289 WNW	1.4	281 W	1.8	162 SSE	3.4	200 SSW	2.7	186 S	1.6
400	207 SSW	1.2	355 C	0.2	276 W	1.0	164 SSE	4.1	179 S	3.2	147 SSE	1.5
450	158 SSE	1.5	103 ESE	0.6	183 S	3.2	162 SSE	4.6	149 SSE	2.7	67 ENE	2.1
500	160 SSE	2.6	135 S E	1.3	148 SSE	4.7	162 SSE	4.9	148 SSE	4.4	39 N E	2.8
550	159 SSE	3.4	133 S E	2.3	144 S E	5.8	164 SSE	5.1	155 SSE	5.9		
600	146 S E	4.6	131 S E	3.7	145 S E	7.0	169 S	6.4	158 SSE	7.2		
650	143 S E	5.7	152 SSE	6.5	142 S E	6.6	174 S	7.8	173 S	8.4		
700	149 SSE	6.6	163 SSE	8.1	149 SSE	7.1	174 S	8.4	176 S	10.5		
750	156 SSE	7.6	168 SSE	8.5	156 SSE	7.0	174 S	7.4	175 S	11.0		
800	173 S	7.5	170 S	8.4	163 SSE	6.7	178 S	7.5				
850	182 S	7.7	174 S	8.1	168 SSE	6.8	189 S	8.6				
900	189 S	8.2	178 S	7.8	173 S	8.0	193 SSW	8.3				
950	192 SSW	7.9	183 S	7.8	184 S	9.3	197 SSW	8.3				
1000	191 SSW	8.4	189 S	7.3			200 SSW	8.2				
1050	192 SSW	8.5					196 SSW	7.8				
1100	198 SSW	8.2					192 SSW	8.6				
1150							191 S	9.2				
1200												
1250												
1300												
1350												
1400												
1450												
1500												

第33－4表(13) 高層風観測表　1985年11月　地点＝W14(14)

高度	10日 9時 0分		10日 9時15分		10日 9時30分		10日10時 0分		10日10時15分		10日10時30分	
(m)	(deg)	(m/s)	(deg)	(m/s)	(deg)	(m/s)	(deg)	(m/s)	(deg)	(m/s)	(deg)	(m/s)
50	6 N	3.4	312 N W	2.4	283 WNW	3.5	283 WNW	3.3	345 NNW	2.9	334 NNW	2.1
100	333 NNW	4.0	302 WNW	3.4	278 W	3.6	279 W	3.4	341 NNW	3.2	336 NNW	2.8
150	332 NNW	3.3	303 WNW	3.7	275 W	3.6	281 W	3.2	338 NNW	3.0	342 NNW	2.7
200	339 NNW	2.6	302 WNW	3.7	265 W	3.9	279 W	3.0	330 NNW	3.3	346 NNW	1.8
250	351 N	1.8	275 W	2.8	243 WSW	3.4	273 W	2.7	1 N	2.0	340 NNW	1.7
300	347 NNW	1.3	232 S W	1.2	217 S W	3.0	264 W	2.5	20 NNE	1.9	339 NNW	1.8
350	42 N E	2.1	189 S	1.3	185 S	2.7	268 W	2.1	8 N	2.0	341 NNW	1.3
400	112 ESE	4.7	156 SSE	1.8	171 S	3.2	240 WSW	2.0	339 NNW	1.9	309 N W	0.9
450	135 S E	8.0	142 S E	3.3	162 SSE	3.9	205 SSW	2.6	295 WNW	1.7	237 WSW	0.7
500	145 S E	8.9	137 S E	4.8	157 SSE	4.5	181 S	3.9	248 WSW	1.6	151 SSE	1.1
550	150 SSE	8.4	140 S E	6.3	152 SSE	5.3	170 S	4.9	187 S	2.5	143 S E	3.1
600	152 SSE	8.1	155 SSE	7.6	155 SSE	7.6	167 SSE	5.5	153 SSE	3.4	145 S E	5.0
650			155 SSE	7.4	161 SSE	8.4	165 SSE	6.0	142 S E	4.6	145 S E	5.7
700			155 SSE	6.6	169 S	8.8	163 SSE	6.3				
750			168 SSE	7.9	180 S	8.7						
800			191 S	7.7	187 S	8.7						
850			202 SSW	8.2	192 SSW	8.5						
900			207 SSW	8.3	197 SSW	8.9						
950			210 SSW	8.2	204 SSW	7.2						
1000			213 SSW	8.1	204 SSW	8.7						
1050			214 S W	8.5	205 SSW	8.6						
1100			214 S W	9.0	210 SSW	9.1						
1150			208 SSW	10.1	208 SSW	12.1						
1200			205 SSW	10.5	210 SSW	10.6						
1250			205 SSW	9.4	215 S W	9.6						
1300			208 SSW	9.0	215 S W	9.2						
1350			206 SSW	9.2	220 S W	7.9						
1400			210 SSW	9.2	214 S W	10.1						
1450			208 SSW	9.9	215 S W	10.4						
1500			204 SSW	12.5	207 SSW	12.9						

第33－4表(14) 高層風観測表　1985年11月　地点＝W14(15)

高度	10日11時 0分		10日11時15分		10日11時30分		10日13時 0分		10日13時15分		10日13時30分	
(m)	(deg)	(m/s)	(deg)	(m/s)	(deg)	(m/s)	(deg)	(m/s)	(deg)	(m/s)	(deg)	(m/s)
50	219 S W	1.1	191 S	1.2	210 SSW	1.9	304 WNW	2.0	324 N W	1.7	17 NNE	1.8
100	196 SSW	0.6	189 S	1.6	208 SSW	2.0	295 WNW	1.9	321 N W	2.5	16 NNE	2.3
150	190 C	0.3	191 S	1.3	208 SSW	1.8	288 WNW	1.7	316 N W	2.1	10 N	2.1
200	244 C	0.1	185 S	1.4	206 SSW	1.9	276 W	1.4	315 N W	1.9	346 NNW	1.8
250	259 C	0.4	188 S	1.6	195 SSW	2.2	246 WSW	1.3	312 N W	1.7	325 N W	1.9
300	230 S W	0.7	197 SSW	1.7	172 S	2.2	206 SSW	1.1	307 N W	1.4	307 N W	1.6
350	156 SSE	1.5	188 S	1.9	157 SSE	3.0	175 S	1.1	280 W	1.0	314 N W	2.0
400	171 S	2.2	165 SSE	2.6	147 SSE	4.3	159 SSE	1.9	230 S W	1.1	279 W	1.3
450	167 SSE	2.8	157 SSE	3.6	142 S E	5.2	158 SSE	2.9	178 S	2.6	213 SSW	1.5
500	151 SSE	4.3	154 SSE	4.5	140 S E	5.2	158 SSE	3.2	171 S	3.6		
550	149 SSE	5.0	160 SSE	5.3	149 SSE	5.6	163 SSE	3.6				
600	152 SSE	5.5	166 SSE	5.8	158 SSE	6.1	165 SSE	3.9				
650	158 SSE	5.7	170 S	6.3	162 SSE	5.9	168 SSE	4.3				
700	166 SSE	5.8	173 S	6.4			176 S	4.6				
750	177 S	6.1	180 S	6.8			186 S	4.5				
800	186 S	6.3	185 S	6.3			193 SSW	4.5				
850	194 SSW	7.2	188 S	6.1			198 SSW	4.7				
900	193 SSW	7.8	191 S	6.9			199 SSW	4.6				
950	195 SSW	6.6	194 SSW	6.9								
1000	197 SSW	7.0	197 SSW	7.2								
1050			200 SSW	6.8								
1100			199 SSW	7.2								
1150			201 SSW	7.6								
1200			197 SSW	8.1								
1250			199 SSW	9.1								
1300												
1350												
1400												
1450												
1500												

第33－4表(15)　高層風観測表　　1985年11月　　地点＝W14(16)

高度	10日14時 0分		10日14時15分		10日14時30分		10日15時 0分		10日15時15分		10日15時30分	
(m)	(deg)	(m/s)	(deg)	(m/s)	(deg)	(m/s)	(deg)	(m/s)	(deg)	(m/s)	(deg)	(m/s)
50	11 N	1.7	4 N	1.6	6 N	1.7	6 N	1.7	337 NNW	2.0	349 N	2.3
100	360 N	2.0	337 NNW	1.7	349 N	1.8	16 NNE	1.9	336 NNW	2.2	347 NNW	3.2
150	356 N	2.0	335 NNW	2.2	349 NNW	2.4	11 N	2.1	344 NNW	2.7	355 N	3.1
200	350 N	2.1	327 NNW	2.5	343 NNW	2.7	6 N	2.0	360 N	2.8	7 N	2.8
250	348 NNW	2.2	320 N W	2.3	328 NNW	2.9	4 N	1.7	9 N	2.4	26 NNE	2.3
300	345 NNW	1.6	318 N W	2.1	319 N W	3.1	8 N	1.7	12 NNE	1.8	8 N	1.7
350	301 WNW	0.8	317 N W	1.6	329 NNW	3.0	355 N	1.2	357 N	1.2	285 WNW	0.7
400	186 S	0.6	286 WNW	1.2	311 N W	2.9	286 WNW	1.5	274 W	1.4	256 WSW	1.5
450	174 S	1.6	241 WSW	1.3	294 WNW	2.2	250 WSW	2.3	239 WSW	2.7	234 S W	3.1
500	185 S	1.9	215 S W	1.4	265 W	1.4	239 WSW	3.4	223 S W	3.7	230 S W	3.6
550	206 SSW	2.9	203 SSW	1.7	245 WSW	1.6	230 S W	5.0	220 S W	4.3	223 S W	3.8
600	202 SSW	4.3	200 SSW	1.9	234 S W	2.2	221 S W	5.4	214 S W	4.3	220 S W	4.2
650	197 SSW	4.3	199 SSW	2.2	230 S W	2.7	218 S W	5.7	214 S W	4.7	217 S W	4.5
700	199 SSW	4.6	203 SSW	2.8	228 S W	3.3	213 SSW	6.0	216 S W	5.4	213 SSW	5.2
750	198 SSW	4.4	207 SSW	4.0	222 S W	3.6	213 SSW	6.4	214 S W	5.9	213 SSW	6.4
800	200 SSW	4.4	209 SSW	5.1			211 SSW	7.1	212 SSW	6.4	212 SSW	6.3
850	199 SSW	4.8	207 SSW	5.2			212 SSW	7.5	213 SSW	6.6	212 SSW	6.8
900	199 SSW	5.2	210 SSW	5.3			210 SSW	7.4	211 SSW	6.1	213 SSW	6.7
950	202 SSW	5.8	204 SSW	6.2			209 SSW	7.7	211 SSW	7.6	214 S W	7.3
1000	204 SSW	6.1					209 SSW	8.2	214 S W	7.7	215 S W	7.6
1050	204 SSW	6.4					204 SSW	8.2	212 SSW	7.4	213 SSW	7.1
1100	206 SSW	6.4					201 SSW	8.8	211 SSW	7.8	209 SSW	6.6
1150	206 SSW	6.2					201 SSW	8.6	209 SSW	8.3	206 SSW	7.0
1200							199 SSW	7.9	206 SSW	8.4	208 SSW	6.9
1250							201 SSW	8.1	202 SSW	7.6	212 SSW	6.0
1300							203 SSW	8.6	207 SSW	8.2	212 SSW	6.3
1350							199 SSW	8.6	209 SSW	7.5	216 S W	6.9
1400									210 SSW	7.5		
1450												
1500												

第33－4表(16)　高層風観測表　　1985年11月　　地点＝W14(17)

高度	10日16時 0分		10日16時15分		10日16時30分		10日17時 0分		10日17時15分		10日17時30分	
(m)	(deg)	(m/s)	(deg)	(m/s)	(deg)	(m/s)	(deg)	(m/s)	(deg)	(m/s)	(deg)	(m/s)
50	350 N	1.7	358 N	1.7	32 NNE	2.0	58 ENE	1.9	63 ENE	1.3	35 N E	0.9
100	3 N	1.9	1 N	1.9	340 NNW	1.4	42 N E	1.8	64 ENE	1.1	29 NNE	0.9
150	19 NNE	2.0	22 NNE	1.9	309 N W	1.3	5 N	1.5	32 NNE	1.3	28 NNE	1.1
200	32 NNE	2.0	354 N	1.4	298 WNW	0.9	326 N W	1.6	349 N	0.8	17 NNE	1.0
250	12 NNE	1.2	298 WNW	1.8	295 WNW	1.6	293 WNW	2.1	283 WNW	1.7	320 N W	1.9
300	316 N W	1.4	282 WNW	2.1	287 WNW	2.0	269 W	2.3	263 W	2.5	287 WNW	2.4
350	278 W	2.1	262 W	2.4	248 WSW	1.8	248 WSW	2.3	258 WSW	2.5	272 W	2.4
400	256 WSW	2.5	245 WSW	2.7	235 S W	2.3	207 SSW	2.4	247 WSW	2.4	254 WSW	1.8
450	239 WSW	3.3	232 S W	2.9	212 SSW	2.9	194 SSW	2.8	213 SSW	2.1	209 SSW	1.5
500	226 S W	3.6	220 S W	3.6	197 SSW	3.3	187 S	3.2	184 S	2.7	185 S	2.0
550	213 SSW	3.8	212 SSW	4.1	191 SSW	3.5	191 S	3.7	185 S	3.4	185 S	2.8
600	210 SSW	4.2	205 SSW	4.2	193 SSW	4.0	197 SSW	4.1	190 S	3.8	197 SSW	3.2
650	209 SSW	4.8	191 SSW	3.9	198 SSW	4.5	198 SSW	4.6	203 SSW	4.4	212 SSW	3.7
700	198 SSW	4.4	195 SSW	4.5	202 SSW	4.3	200 SSW	5.0	210 SSW	4.5	212 SSW	4.4
750	199 SSW	4.7	202 SSW	5.2	207 SSW	4.6	205 SSW	5.2	215 S W	5.5	214 S W	4.9
800	198 SSW	5.7	210 SSW	5.9	204 SSW	5.0	212 SSW	5.4	214 S W	6.1	212 SSW	5.9
850	204 SSW	5.9	214 S W	6.1	205 SSW	5.1	218 S W	5.8	219 S W	7.2	210 SSW	6.0
900	208 SSW	5.9	212 SSW	6.3	209 SSW	5.9	223 S W	6.6	219 S W	7.7	214 S W	6.4
950	210 SSW	6.5	211 SSW	6.9	212 SSW	6.1	227 S W	7.3	220 S W	7.8	211 SSW	8.3
1000	211 SSW	6.7	210 SSW	7.5	212 SSW	7.3	223 S W	8.4	221 S W	8.4		
1050	216 S W	7.9	211 SSW	7.9	214 SSW	8.3	219 S W	7.9				
1100	219 S W	8.0	221 S W	8.9	217 S W	8.5						
1150	222 S W	7.5	225 S W	10.0								
1200	222 S W	8.2	227 S W	9.4								
1250	222 S W	9.2	227 S W	9.0								
1300												
1350												
1400												
1450												
1500												

第 33－4 表(17)　高層風観測表　　1985 年 11 月　　地点＝W 14 (18)

高度 (m)	10日18時 0分 (deg)	(m/s)	10日18時15分 (deg)	(m/s)	10日18時30分 (deg)	(m/s)	10日19時 0分 (deg)	(m/s)	10日19時15分 (deg)	(m/s)	10日19時30分 (deg)	(m/s)
50	38 N E	3.0	20 NNE	3.5	42 N E	3.6	12 NNE	1.4	356 N	3.3	38 N E	4.7
100	35 N E	2.9	37 N E	2.6	52 N E	3.2	2 N	0.9	352 N	4.5	15 NNE	3.1
150	22 NNE	2.7	38 N E	2.8	46 N E	3.3	331 NNW	0.9	347 NNW	5.3	11 NNE	5.5
200	6 N	2.4	29 NNE	2.4	43 N E	3.0	305 N W	1.0	342 NNW	6.1	10 N	5.2
250	348 NNW	1.9	3 N	2.1	13 NNE	2.3	293 WNW	1.3	340 NNW	5.9	8 N	4.4
300	322 N W	2.2	326 N W	2.2	297 WNW	0.8	283 WNW	1.7	341 NNW	5.7	7 N	3.9
350	311 N W	2.7	295 WNW	1.1	171 S	1.2	261 W	1.6	345 NNW	5.0	12 NNE	3.9
400	307 N W	2.9	208 SSW	0.7	161 SSE	1.9	241 WSW	1.4	348 NNW	4.0	13 NNE	3.4
450	307 N W	2.9	153 SSE	1.2	178 S	1.9	236 WSW	1.6	333 NNW	3.8	357 N	3.3
500	222 S W	1.8	165 SSE	1.9	195 SSW	2.9	233 S W	1.9	331 NNW	3.6	322 N W	2.9
550	190 S	1.4	182 S	2.4	194 SSW	3.2	225 S W	2.2	317 N W	3.6	298 WNW	3.5
600	203 SSW	1.8	194 SSW	2.9	205 SSW	3.9	226 S W	3.2	297 WNW	2.4	269 W	3.6
650	199 SSW	3.5	202 SSW	3.5	209 SSW	4.3	229 S W	3.5	286 WNW	2.2	257 WSW	4.7
700	204 SSW	4.0	208 SSW	3.9	207 SSW	4.5	237 WSW	3.5	261 W	2.1	250 WSW	6.4
750	209 SSW	4.4	209 SSW	5.1	213 SSW	5.1	237 WSW	4.2	245 WSW	3.3	242 WSW	8.0
800	211 SSW	5.1	203 SSW	5.7	218 S W	5.4	232 S W	4.9	237 WSW	4.1	229 S W	8.5
850	214 SSW	6.5	209 SSW	6.5			228 S W	6.0			239 WSW	8.5
900	214 S W	6.8					227 S W	7.7			237 WSW	8.3
950	217 S W	7.2					230 S W	9.3			233 S W	8.9
1000	222 S W	8.1									234 S W	8.8
1050	226 S W	9.5									233 S W	8.4
1100	223 S W	10.3									232 S W	8.3
1150	222 S W	10.4									229 S W	8.1
1200											223 S W	7.3
1250											227 S W	7.5
1300											222 S W	7.1
1350											220 S W	7.1
1400											220 S W	7.5
1450											221 S W	8.3
1500												

第33－5表(1) 高層風観測表　　1985年11月　　地点＝W18(1)

高度 (m)	6日13時16分 (deg)	(m/s)	6日13時34分 (deg)	(m/s)	6日13時51分 (deg)	(m/s)	6日15時 3分 (deg)	(m/s)	6日15時19分 (deg)	(m/s)	6日15時46分 (deg)	(m/s)
50	天候が悪く中止		天候が悪く中止		44 N E	1.5	284 WNW	2.2	天候が悪く中止		天候が悪く中止	
100					78 ENE	2.2	274 W	2.1				
150					73 ENE	3.5	229 S W	1.4				
200					69 ENE	3.4	165 SSE	1.2				
250					59 ENE	3.3	143 S E	2.4				
300					56 N E	3.4	138 S E	2.8				
350					56 ENE	3.1	129 S E	4.3				
400					74 ENE	2.5	132 S E	5.6				
450					100 E	2.9	144 S E	6.4				
500					115 ESE	3.3	149 SSE	7.4				
550					124 S E	4.7	160 SSE	9.0				
600					130 S E	5.3	162 SSE	8.9				
650					137 S E	5.2	165 SSE	9.3				
700					142 S E	5.0	172 S	9.3				
750					145 S E	5.3	169 SSE	10.0				
800					148 SSE	5.4	168 SSE	10.3				
850					151 SSE	5.8	164 SSE	9.8				
900					154 SSE	6.3	160 SSE	11.9				
950					154 SSE	7.0	158 SSE	14.0				
1000					154 SSE	7.2	158 SSE	15.1				
1050					155 SSE	7.5	160 SSE	14.6				
1100					159 SSE	7.6						
1150					164 SSE	8.2						
1200					164 SSE	9.6						
1250					166 SSE	10.2						
1300					167 SSE	10.7						
1350					177 S	8.6						
1400												
1450												
1500												

第33－5表(2) 高層風観測表　　1985年11月　　地点＝W18(2)

高度 (m)	6日16時57分 (deg)	(m/s)	6日17時14分 (deg)	(m/s)	6日17時30分 (deg)	(m/s)	7日 9時 7分 (deg)	(m/s)	7日 9時19分 (deg)	(m/s)	7日 9時30分 (deg)	(m/s)
50	天候が悪く中止		35 N E	0.8	13 NNE	1.5	39 N E	5.0	天候が悪く中止		267 W	6.0
100			326 N W	0.5	356 N	1.5	50 N E	7.0			244 WSW	5.2
150			264 W	0.5	282 WNW	1.7	54 N E	7.3			236 S W	4.0
200			234 S W	0.8	258 WSW	2.2	55 N E	7.8			255 WSW	3.8
250			177 S	0.7	198 SSW	2.1	60 ENE	9.6			293 WNW	4.4
300			153 SSE	1.4	158 SSE	3.0	61 ENE	11.0			303 WNW	5.5
350			162 SSE	2.7	136 S E	3.6	70 ENE	11.2				
400			156 SSE	3.6	131 S E	5.1	83 E	9.2				
450			149 SSE	5.4	138 S E	7.0	93 E	7.3				
500			147 SSE	6.7	142 S E	7.9	107 ESE	8.3				
550			149 SSE	7.4	147 SSE	8.1	106 ESE	11.2				
600			147 SSE	8.5	153 SSE	9.0	113 ESE	9.1				
650			149 SSE	9.0	156 SSE	8.7						
700			158 SSE	9.4	159 SSE	8.6						
750			165 SSE	9.8	159 SSE	10.9						
800			168 SSE	9.5	159 SSE	10.2						
850			165 SSE	12.1	160 SSE	11.0						
900			164 SSE	13.9	160 SSE	9.7						
950			165 SSE	10.8	160 SSE	10.8						
1000			165 SSE	10.7	160 SSE	11.9						
1050			166 SSE	12.1	161 SSE	12.6						
1100			167 SSE	12.8	163 SSE	11.0						
1150			167 SSE	11.4	165 SSE	7.9						
1200			166 SSE	11.6	164 SSE	9.7						
1250					163 SSE	12.0						
1300					164 SSE	12.3						
1350					164 SSE	13.1						
1400												
1450												
1500												

第33－5表(3)　高層風観測表　　1985年11月　　地点＝W18(3)

高度 (m)	7日11時 0分 (deg)	(m/s)	7日11時15分 (deg)	(m/s)	7日11時30分 (deg)	(m/s)	7日12時 0分 (deg)	(m/s)	7日12時15分 (deg)	(m/s)	7日12時30分 (deg)	(m/s)
50	天候が悪く中止		天候が悪く中止		天候が悪く中止		47 N E	2.0	70 ENE	1.6	54 N E	0.6
100									54 N E	1.5	331 NNW	0.6
150									22 NNE	1.0	311 N W	0.8
200									325 N W	1.3	307 N W	0.8
250												
300												
350												
400												
450												
500												
550												
600												
650												
700												
750												
800												
850												
900												
950												
1000												
1050												
1100												
1150												
1200												
1250												
1300												
1350												
1400												
1450												
1500												

第33－5表(4)　高層風観測表　　1985年11月　　地点＝W18(4)

高度 (m)	7日15時 0分 (deg)	(m/s)	7日15時15分 (deg)	(m/s)	7日15時30分 (deg)	(m/s)	7日17時 0分 (deg)	(m/s)	7日17時15分 (deg)	(m/s)	7日17時30分 (deg)	(m/s)
50	149 SSE	1.5	151 SSE	1.0	210 SSW	0.9	21 NNE	3.3	8 N	3.6	23 NNE	2.6
100	153 SSE	1.4	146 S E	1.1	189 S	0.5	20 NNE	4.2	15 NNE	4.1	22 NNE	3.6
150	156 C	0.4	142 S E	1.0	112 C	0.4	23 NNE	4.1	26 NNE	3.7	30 NNE	4.0
200	156 C	0.1	132 S E	0.6	47 C	0.4	40 N E	3.3	27 NNE	3.6	40 N E	3.5
250	156 C	0.1	54 N E	0.6	5 N	0.9	46 N E	3.1	31 NNE	3.7	47 N E	3.6
300	335 NNW	2.1	7 N	0.8	342 NNW	1.3	37 N E	3.8	31 NNE	4.4	51 N E	3.3
350	325 N W	2.4	359 N	1.2	342 NNW	2.0	30 NNE	4.4	28 NNE	4.7	38 N E	3.9
400	332 NNW	3.2	342 NNW	1.5	327 NNW	3.2	19 NNE	5.0	24 NNE	5.0	42 N E	4.2
450	323 N W	3.8	342 NNW	2.0	336 NNW	3.4	17 NNE	5.4	20 NNE	5.3	42 N E	4.5
500	313 N W	3.5	322 N W	2.3	337 NNW	3.8	17 NNE	5.3	19 NNE	5.6	28 NNE	5.3
550	287 WNW	2.9	319 N W	2.8	327 NNW	3.3	13 NNE	5.5	11 NNE	6.4	20 NNE	5.4
600	257 WSW	2.7	326 N W	3.1	298 WNW	2.4	11 N	6.3	6 N	5.9	20 NNE	5.4
650	235 S W	3.2	314 N W	2.2	262 W	2.5	358 N	5.7	355 N	6.6	11 NNE	5.3
700	230 S W	4.3	264 W	1.7	233 S W	3.1			353 N	6.4	359 N	5.9
750	230 S W	4.8	224 S W	2.6	227 S W	3.8			348 NNW	5.4	360 N	5.7
800	231 S W	5.1	215 S W	3.7	236 S W	4.6			342 NNW	4.1	2 N	4.8
850	230 S W	5.8	215 S W	4.7	238 WSW	5.1			334 NNW	4.5	351 N	4.4
900	230 S W	5.9	224 S W	4.6	237 WSW	4.6			315 N W	4.3	334 NNW	3.5
950	231 S W	5.8	229 S W	5.1	235 S W	4.3			307 N W	3.6	321 N W	3.1
1000	233 S W	5.7	230 S W	5.6	228 S W	4.6			307 N W	3.0	301 WNW	2.5
1050	233 S W	5.8	229 S W	5.4	228 S W	4.5			315 N W	2.4	301 WNW	1.7
1100	227 S W	5.5	230 S W	5.0	218 S W	4.1			303 WNW	2.0	289 WNW	1.4
1150	226 S W	5.9	224 S W	5.2	220 S W	4.9			300 WNW	2.0	294 WNW	1.4
1200	230 S W	6.3	226 S W	5.4	208 SSW	4.7			293 WNW	2.5	291 WNW	1.9
1250	230 S W	5.8	230 S W	5.3					289 WNW	2.6	289 WNW	2.4
1300	228 S W	5.8	230 S W	5.6					287 WNW	2.2	285 WNW	2.2
1350	226 S W	5.5	230 S W	5.2								
1400	229 S W	5.1										
1450												
1500												

第33－5表(5)　高層風観測表　　1985年11月　　地点＝W18(6)

高度 (m)	8日 9時 0分 (deg)	(m/s)	8日 9時15分 (deg)	(m/s)	8日 9時30分 (deg)	(m/s)	8日11時 0分 (deg)	(m/s)	8日11時15分 (deg)	(m/s)	8日11時30分 (deg)	(m/s)
50	天候が悪く中止		227 S W	1.6	332 NNW	0.9	312 N W	0.7	342 NNW	2.5	313 N W	2.4
100					310 N W	0.8	352 N	0.7	329 NNW	1.6	319 N W	2.9
150							29 NNE	0.7	317 N W	0.9	331 NNW	3.2
200							324 C	0.4	250 WSW	0.6	336 NNW	2.2
250							205 SSW	0.7	185 S	1.2	356 N	1.1
300							160 SSE	1.6	175 S	2.0		
350							157 SSE	2.3	168 SSE	2.6		
400							157 SSE	2.3	149 SSE	2.9		
450							156 SSE	2.3	120 ESE	2.8		
500							149 SSE	2.5	92 E	2.9		
550							125 S E	2.5	77 ENE	3.2		
600							92 E	2.9	71 ENE	3.0		
650							84 E	3.6	65 ENE	2.3		
700							75 ENE	3.0	58 ENE	1.7		
750									44 N E	1.7		
800									37 N E	1.6		
850									32 NNE	1.7		
900									29 NNE	1.8		
950									23 NNE	1.8		
1000									27 NNE	1.7		
1050									22 NNE	2.0		
1100									16 NNE	2.4		
1150									10 N	2.9		
1200												
1250												
1300												
1350												
1400												
1450												
1500												

第33－5表(6)　高層風観測表　　1985年11月　　地点＝W18(7)

高度 (m)	8日13時 0分 (deg)	(m/s)	8日13時15分 (deg)	(m/s)	8日13時30分 (deg)	(m/s)	8日15時 0分 (deg)	(m/s)	8日15時15分 (deg)	(m/s)	8日15時30分 (deg)	(m/s)
50	340 NNW	1.3	340 NNW	1.6	356 N	1.4	55 N E	2.5	58 ENE	2.6	106 ESE	2.1
100	348 NNW	0.9	345 NNW	1.7	3 N	1.5	65 ENE	2.2	64 ENE	3.0	113 ESE	2.6
150	2 N	0.6	345 NNW	1.7	10 N	1.4	75 ENE	2.2	71 ENE	2.6	106 ESE	2.3
200	276 C	0.3	324 N W	1.5	324 N W	1.5	79 E	2.1	86 E	2.0	119 ESE	1.9
250	34 C	0.2	285 WNW	1.6	276 W	1.4	73 ENE	1.4	104 ESE	1.5	131 S E	1.7
300	16 NNE	0.8	292 WNW	1.2	276 W	1.2	108 ESE	0.7	128 S E	1.5	160 SSE	1.5
350	24 NNE	1.5	324 N W	1.1	316 N W	1.2	172 S	0.7	177 S	1.4	191 S	1.1
400	33 NNE	1.9	359 N	1.6	10 N	1.6	214 S W	1.4	223 S W	1.7	220 S W	1.0
450	36 N E	2.0	20 NNE	1.9	16 NNE	2.0	234 S W	2.2	239 WSW	1.8	244 WSW	1.2
500	30 NNE	2.1	27 NNE	2.4	18 NNE	1.9	241 WSW	2.7	249 WSW	1.9	252 WSW	1.9
550	17 NNE	1.8	22 NNE	2.4	5 N	1.8	257 WSW	2.8	252 WSW	2.4	250 WSW	2.2
600	354 N	1.6	12 NNE	2.0	340 NNW	1.7	264 W	3.1	242 WSW	2.3	255 WSW	2.3
650	344 NNW	1.7	357 N	1.9	325 N W	1.8	269 W	3.1	247 WSW	2.4	263 W	2.2
700	326 N W	1.8	333 NNW	2.0	310 N W	1.8	262 W	3.3	254 WSW	2.1	265 W	2.0
750	306 N W	2.4	324 N W	2.2	302 WNW	2.0	260 W	3.2	273 W	1.4	278 W	1.5
800	304 N W	2.5	313 N W	2.1	291 WNW	2.0	268 W	2.8	295 WNW	1.4	310 N W	1.3
850	309 N W	3.1	301 WNW	2.1	283 WNW	2.7	281 W	2.4	315 N W	1.9	334 NNW	1.4
900	320 N W	3.1	293 WNW	2.4	269 W	3.3	297 WNW	2.6	318 N W	2.5	347 NNW	1.7
950	318 N W	3.4	275 W	3.2	261 W	3.8	312 N W	2.7	323 N W	2.6	353 N	2.0
1000	304 WNW	3.4	269 W	3.6	261 W	4.7	314 N W	2.5	329 NNW	2.3	353 N	1.8
1050	291 WNW	4.4	271 W	4.8	265 W	4.7	315 N W	2.4	340 NNW	2.3	0 N	1.7
1100	293 WNW	6.1	279 W	5.6	269 W	5.8	324 N W	2.2	350 N	2.3	7 N	1.6
1150	297 WNW	7.0	290 WNW	5.9	276 W	6.0	329 NNW	2.3	355 N	2.2	358 N	1.4
1200	300 WNW	5.9	298 WNW	5.9	275 W	5.8	344 NNW	2.3	359 N	2.2	351 N	1.8
1250	297 WNW	5.7	300 WNW	5.7	280 W	5.7	340 NNW	2.4	2 N	2.1	348 NNW	2.0
1300	298 WNW	5.1	302 WNW	5.6	288 WNW	5.9	332 NNW	2.8	2 N	2.1	353 N	2.7
1350	292 WNW	5.1			292 WNW	6.1	328 NNW	3.1	352 N	1.9	353 N	3.3
1400	293 WNW	4.8			294 WNW	6.3	328 NNW	3.0			349 NNW	3.8
1450							326 N W	3.5				
1500												

第33－5表(7)　高層風観測表　　1985年11月　　地点＝W18(8)

高度	8日17時 0分		8日17時15分		8日17時30分		8日18時 3分		8日18時17分		8日18時30分	
(m)	(deg)	(m/s)	(deg)	(m/s)	(deg)	(m/s)	(deg)	(m/s)	(deg)	(m/s)	(deg)	(m/s)
50	30 NNE	2.6	42 N E	2.3	42 N E	2.2	42 N E	1.9	55 N E	2.2	49 N E	1.9
100	24 NNE	3.8	38 N E	3.2	39 N E	3.2	46 N E	3.1	54 N E	2.7	43 N E	3.1
150	25 NNE	4.7	26 NNE	4.4	24 NNE	4.4	41 N E	3.4	46 N E	3.0	37 N E	3.3
200	29 NNE	4.3	8 N	4.6	18 NNE	5.6	38 N E	2.8	35 N E	3.1	35 N E	3.6
250	30 NNE	4.0	6 N	4.7	19 NNE	5.4	31 NNE	2.1	27 NNE	3.1	31 NNE	3.8
300	20 NNE	3.7	4 N	4.9	19 NNE	5.3	34 N E	2.7	30 NNE	4.0	33 NNE	4.5
350	18 NNE	4.3	5 N	4.7	19 NNE	5.2	35 N E	3.1	32 NNE	4.9	35 N E	4.5
400	21 NNE	4.5	5 N	4.7	19 NNE	4.6	33 NNE	3.9	26 NNE	5.2	28 NNE	4.7
450	14 NNE	4.9	7 N	4.1	19 NNE	4.3	29 NNE	4.4	21 NNE	5.4	24 NNE	5.6
500	14 NNE	4.7	5 N	3.8	21 NNE	4.5	32 NNE	4.9	16 NNE	6.0	20 NNE	6.0
550	9 N	4.0	6 N	3.7	21 NNE	4.6	33 NNE	6.2	11 N	6.0	14 NNE	6.4
600	10 N	4.1	12 NNE	3.9	20 NNE	4.3	31 NNE	6.5	5 N	5.6	12 NNE	6.7
650	4 N	4.1	14 NNE	4.2	7 N	5.0	28 NNE	6.7	13 NNE	6.0	6 N	6.2
700	5 N	3.7	21 NNE	4.5	8 N	5.4	20 NNE	6.4	15 NNE	5.5	359 N	5.7
750	5 N	4.1	29 NNE	4.7	11 N	5.6	19 NNE	6.6	13 NNE	5.2	358 N	6.0
800	1 N	4.0	20 NNE	5.2	9 N	5.8	5 N	6.1	14 NNE	5.3	356 N	6.5
850	359 N	4.1	17 NNE	5.1	6 N	6.3	1 N	7.3	5 N	5.4	348 NNW	5.3
900	356 N	3.8	12 NNE	4.8	1 N	6.4	358 N	7.4	360 N	5.0	345 NNW	5.9
950	3 N	4.2	10 N	5.8	1 N	5.6	353 N	6.9	355 N	6.2	356 N	6.4
1000	7 N	4.4	5 N	6.0	2 N	6.8	357 N	6.6	350 N	7.6	358 N	6.7
1050	13 NNE	4.3	10 N	6.1	1 N	7.1	360 N	6.3	353 N	7.7	1 N	7.5
1100	13 NNE	5.6	10 N	6.6	358 N	5.9	357 N	5.8	355 N	8.4	358 N	7.8
1150	10 N	6.5	12 NNE	7.0	356 N	5.5	353 N	5.9	352 N	9.5	360 N	8.6
1200	16 NNE	7.9	8 N	6.1	354 N	5.7	353 N	5.4	350 N	10.1	358 N	9.3
1250	16 NNE	8.8	3 N	6.2	351 N	4.8	344 NNW	5.9				
1300			6 N	5.3			344 NNW	7.3				
1350												
1400												
1450												
1500												

第33－5表(8)　高層風観測表　　1985年11月　　地点＝W18(9)

高度	8日19時 0分		8日19時15分		8日19時30分		8日20時 0分		8日20時15分		8日20時30分	
(m)	(deg)	(m/s)	(deg)	(m/s)	(deg)	(m/s)	(deg)	(m/s)	(deg)	(m/s)	(deg)	(m/s)
50	354 N	1.8	326 N W	2.1	340 NNW	3.1	27 NNE	1.2	333 NNW	1.2	24 NNE	0.6
100	21 NNE	2.1	357 N	1.8	4 N	2.4	355 N	2.3	347 NNW	2.3	344 NNW	1.7
150	47 N E	2.5	23 NNE	1.7	25 NNE	2.0	12 NNE	2.4	5 N	2.1	351 N	2.2
200	52 N E	2.9	43 N E	2.1	41 N E	2.0	25 NNE	2.0	18 NNE	1.4	2 N	1.3
250	58 ENE	3.2	50 N E	2.2	41 N E	2.2	40 N E	1.6	37 N E	1.5	8 N	1.3
300	64 ENE	3.7	52 N E	2.2	40 N E	1.8	40 N E	2.1	36 N E	2.0	12 NNE	1.6
350	67 ENE	3.3	53 N E	2.1	32 NNE	2.1	26 NNE	2.2	30 NNE	2.1	6 N	2.1
400	63 ENE	2.9	44 N E	2.4	32 NNE	2.4	29 NNE	2.4	27 NNE	2.1	7 N	2.4
450	57 ENE	2.7	35 N E	3.0	24 NNE	3.0	32 NNE	2.4	19 NNE	2.0	5 N	2.3
500	45 N E	2.8	29 NNE	3.3	20 NNE	4.0	30 NNE	2.7	11 N	2.3	6 N	2.6
550	31 NNE	3.0	27 NNE	3.8	11 N	3.9	22 NNE	3.2	12 NNE	3.4	13 NNE	3.1
600	15 NNE	3.0	21 NNE	3.7	7 N	4.1	18 NNE	4.1	18 NNE	4.3	15 NNE	3.9
650	11 N	3.4	15 NNE	3.8	10 N	4.5	17 NNE	4.9	20 NNE	4.3	13 NNE	4.9
700	16 NNE	3.5	16 NNE	4.2	13 NNE	5.2	19 NNE	5.4	16 NNE	5.0	11 N	5.3
750	18 NNE	3.8	11 N	4.4	14 NNE	5.2	15 NNE	6.2	11 N	5.6	9 N	5.6
800	13 NNE	3.9	11 N	4.2	13 NNE	5.1	11 NNE	7.0	7 N	6.4	6 N	6.2
850	19 NNE	4.6	13 NNE	4.9	14 NNE	5.6	6 N	7.6	4 N	7.2	4 N	7.2
900	12 NNE	4.7	12 NNE	5.6	16 NNE	6.1	4 N	7.5	3 N	7.7	359 N	8.9
950	12 NNE	4.8	15 NNE	6.7	15 NNE	7.4	4 N	8.3	357 N	8.0	349 N	8.7
1000	12 NNE	6.1	15 NNE	8.1	2 N	7.2	1 N	9.7	356 N	8.6	350 N	8.5
1050	14 NNE	7.4	13 NNE	8.5	358 N	8.4	355 N	8.7	352 N	7.9	347 NNW	8.2
1100	9 N	8.4	12 NNE	8.4	0 N	9.1	351 N	8.2	353 N	7.6	349 NNW	7.8
1150	4 N	8.4	11 N	8.0	357 N	8.5	346 NNW	8.0	352 N	6.6	346 NNW	5.9
1200	1 N	8.1	8 N	8.3	351 N	8.5	341 NNW	7.9	345 NNW	5.7	341 NNW	6.1
1250	357 N	7.7	6 N	8.3	348 NNW	9.8	337 NNW	7.8	347 NNW	6.2	330 NNW	5.1
1300	358 N	7.0	6 N	10.4	352 N	9.1	336 NNW	7.5	346 NNW	5.3	339 NNW	4.2
1350	356 N	6.7	1 N	10.2	349 N	8.7	336 NNW	6.9			326 N W	4.8
1400			355 N	10.1	344 NNW	7.7	333 NNW	5.5				
1450			349 NNW	9.5								
1500												

第33－5表(9) 高層風観測表　1985年11月　地点＝W18(10)

高度	9日 9時 0分		9日 9時15分		9日 9時30分		9日11時 0分		9日11時15分		9日11時30分	
(m)	(deg)	(m/s)	(deg)	(m/s)	(deg)	(m/s)	(deg)	(m/s)	(deg)	(m/s)	(deg)	(m/s)
50	175 S	0.8	166 SSE	0.7	182 S	1.2	96 E	1.2	186 S	0.9	195 SSW	0.6
100	190 S	1.0	132 S E	0.9	180 S	1.6	90 E	1.8	154 SSE	0.7	264 W	0.8
150	161 SSE	1.3	126 S E	1.4	160 SSE	1.6	84 E	1.4	118 ESE	1.0	235 S W	1.3
200	105 ESE	1.2	104 ESE	1.3	131 S E	0.7	81 E	1.1	89 E	1.4	228 S W	1.7
250	90 E	1.0	106 ESE	1.1	118 ESE	0.8	86 E	1.0	97 E	1.2	221 S W	2.0
300	63 ENE	0.9	42 N E	0.7	77 ENE	0.6	102 ESE	0.8	119 ESE	0.8	204 SSW	2.1
350	18 NNE	0.7	354 N	1.0	34 N E	0.6	128 S E	0.7	85 E	0.5	189 S	1.7
400	352 N	1.2	341 NNW	1.7	356 N	0.8	115 ESE	0.6	44 N E	0.9	176 S	1.1
450	312 N W	1.6	344 NNW	2.0	354 N	1.1	97 E	1.1	34 N E	1.0	162 SSE	1.3
500	319 N W	2.4	333 NNW	2.2	8 N	1.3	77 ENE	1.3	8 N	1.7	148 SSE	1.6
550	324 N W	2.3	314 N W	2.2	11 N	1.7	69 ENE	1.4	20 NNE	1.0	139 S E	1.5
600	329 NNW	2.5	312 N W	2.5	4 N	1.9	59 ENE	1.4	6 N	1.5	130 S E	1.5
650	336 NNW	2.5	316 N W	2.5	1 N	1.8	50 N E	1.4	8 N	1.5	122 ESE	1.4
700	331 NNW	3.5	318 N W	2.5	9 N	1.5	42 N E	1.1	30 NNE	1.9	115 ESE	1.2
750	323 N W	3.4	315 N W	2.2	1 N	1.0	48 N E	1.2	37 N E	2.0	107 ESE	0.8
800	315 N W	3.4	333 NNW	2.2	346 NNW	0.9	62 ENE	1.2	12 NNE	1.6	97 E	0.5
850	319 N W	3.3	338 NNW	2.0	343 NNW	0.9	70 ENE	1.9	15 NNE	1.1	86 C	0.4
900	327 NNW	3.2	333 NNW	1.6	330 NNW	0.7	71 ENE	2.3	23 NNE	1.1	2 N	0.7
950	331 NNW	2.8	325 N W	1.1	321 C	0.4	75 ENE	2.5	19 NNE	1.4	353 N	1.1
1000	331 NNW	2.5	359 N	0.8	191 SSW	0.5	67 ENE	2.2	11 N	1.5	351 N	1.7
1050	336 NNW	2.2	357 N	0.5	206 SSW	0.6	52 N E	2.4	4 N	2.0	346 NNW	2.1
1100	323 N W	1.9	277 W	0.5	255 WSW	0.9	34 NNE	3.0	354 N	2.3	343 NNW	1.8
1150	310 N W	1.5	241 WSW	0.9	278 W	1.2	17 NNE	3.7	347 NNW	2.9	346 NNW	2.1
1200	308 N W	1.7	253 WSW	1.6	306 N W	1.5	9 N	4.6	347 NNW	3.3	350 N	1.7
1250	295 WNW	1.7	269 W	1.9	342 NNW	1.7	8 N	5.0			1 N	2.3
1300	277 W	2.0	281 WNW	2.1	5 N	2.0	6 N	4.6			19 NNE	2.6
1350	284 WNW	2.7	304 N W	1.7			7 N	4.3			16 NNE	2.6
1400	316 N W	2.8	340 NNW	1.9			359 N	3.2			16 NNE	3.0
1450							353 N	2.0			15 NNE	3.1
1500							349 N	0.9			15 NNE	2.8

第33－5表(10) 高層風観測表　1985年11月　地点＝W18(11)

高度	9日12時 0分		9日12時15分		9日12時30分		9日15時 0分		9日15時15分		9日15時30分	
(m)	(deg)	(m/s)	(deg)	(m/s)	(deg)	(m/s)	(deg)	(m/s)	(deg)	(m/s)	(deg)	(m/s)
50	102 ESE	2.5	336 NNW	1.1	81 E	2.7	158 SSE	4.2	147 SSE	4.2	158 SSE	4.5
100	100 E	2.4	346 NNW	1.5	79 E	3.1	154 SSE	4.5	150 SSE	5.0	158 SSE	5.1
150	97 E	2.0	53 N E	1.4	73 ENE	2.8	154 SSE	4.2	151 SSE	4.5	160 SSE	4.9
200	97 E	2.0	72 ENE	2.1	54 N E	2.7	161 SSE	3.7	152 SSE	4.1	158 SSE	5.6
250	118 ESE	1.7	76 ENE	2.4	37 N E	2.4	158 SSE	3.2	157 SSE	3.9	157 SSE	5.3
300	130 S E	1.1	73 ENE	2.6	38 N E	2.4	164 SSE	3.8	156 SSE	3.9	159 SSE	4.5
350	115 C	0.4	60 ENE	2.5	48 N E	1.8	155 SSE	3.2	157 SSE	4.4	160 SSE	3.9
400	73 ENE	0.7	49 N E	2.1	45 N E	1.7	164 SSE	3.5	156 SSE	4.0	167 SSE	3.5
450	45 N E	0.9	36 N E	1.7	31 NNE	1.9	170 S	3.6	162 SSE	3.7	171 S	3.8
500	32 NNE	0.9	15 NNE	1.3	23 NNE	1.9	169 S	3.3	169 S	3.0	176 S	3.4
550	30 NNE	0.8	357 N	1.5	29 NNE	1.9	173 S	2.6	167 SSE	2.6	180 S	3.2
600	28 NNE	0.8	359 N	1.4	22 NNE	2.1	177 S	1.8	171 S	2.5	179 S	3.9
650	28 NNE	0.9	5 N	1.4	28 NNE	2.2	177 S	1.4	170 S	2.3	178 S	3.8
700	29 NNE	1.1	8 N	1.6	28 NNE	1.8	187 S	1.0	177 S	2.1	176 S	3.6
750	32 NNE	1.1	359 N	1.6	22 NNE	2.2	200 SSW	0.9	174 S	1.7	184 S	3.0
800	35 N E	1.1	10 N	2.2	13 NNE	1.9	194 SSW	1.0	173 S	1.4	193 SSW	2.0
850	37 N E	1.5	8 N	2.2	358 N	1.1	171 S	1.1	166 SSE	1.1	189 S	1.7
900	39 N E	2.1	8 N	2.2	360 N	0.6	147 SSE	0.8	160 SSE	1.0	193 SSW	1.8
950	34 NNE	2.3	17 NNE	2.2	358 N	0.8	141 S E	0.8	156 SSE	1.0	190 S	1.1
1000	29 NNE	2.0	18 NNE	2.5	0 N	1.1	144 S E	0.7	153 SSE	1.0	177 S	0.8
1050	23 NNE	1.5	20 NNE	2.7	2 N	1.5	135 S E	0.7	152 SSE	1.1	164 SSE	0.8
1100	5 N	1.6	22 NNE	2.6			133 S E	0.8	144 S E	1.0	144 S E	0.9
1150	349 N	1.5	29 NNE	2.8			132 S E	0.7	136 S E	1.1	87 E	0.7
1200	353 N	2.3	25 NNE	3.3			124 C	0.4	132 S E	1.2	32 NNE	0.9
1250	11 N	3.2	20 NNE	3.0			83 E	0.5	127 S E	1.3	21 NNE	1.5
1300	19 NNE	2.9	21 NNE	3.2			59 ENE	1.1	108 ESE	1.2	16 NNE	2.0
1350	18 NNE	2.8	1 N	3.4			65 ENE	1.3	67 ENE	1.6		
1400	20 NNE	3.0	338 NNW	3.7			44 N E	1.9	29 NNE	2.0		
1450	19 NNE	3.0	327 NNW	3.7			15 NNE	2.7	9 N	2.3		
1500	355 N	3.1	311 N W	3.4					360 N	2.6		

第33－5表(11) 高層風観測表　1985年11月　地点＝W18(12)

高度	9日16時 0分		9日16時15分		9日16時30分		9日17時 0分		9日17時15分		9日17時30分	
(m)	(deg)	(m/s)	(deg)	(m/s)	(deg)	(m/s)	(deg)	(m/s)	(deg)	(m/s)	(deg)	(m/s)
50	159 SSE	4.8	153 SSE	5.1	148 SSE	5.0	157 SSE	7.1	139 S E	7.1	142 S E	6.9
100	158 SSE	5.7	149 SSE	6.0	145 S E	5.8	156 SSE	8.4	138 S E	9.8	134 S E	9.3
150	164 SSE	5.8	149 SSE	5.9	144 S E	5.8	153 SSE	8.6	136 S E	9.6	136 S E	9.2
200	171 S	5.5	157 SSE	5.7	154 SSE	5.8	151 SSE	8.2	136 S E	8.3	141 S E	8.8
250	174 S	5.3	167 SSE	5.1	165 SSE	4.7	150 SSE	8.4	138 S E	8.4	148 SSE	8.4
300	173 S	5.2	173 S	4.4	169 S	4.6	150 SSE	8.2	141 S E	8.4	150 SSE	9.0
350	177 S	4.5	176 S	4.3	170 S	5.1	149 SSE	8.0	138 S E	7.5	160 SSE	7.5
400	176 S	4.8	177 S	4.4	176 S	4.8	151 SSE	7.4	152 SSE	8.8	153 SSE	6.2
450	176 S	5.4	176 S	4.8	182 S	4.9	153 SSE	7.5	165 SSE	7.1	158 SSE	5.8
500	181 S	5.3	180 S	4.3	189 S	4.4	158 SSE	5.5	153 SSE	6.2	163 SSE	3.8
550	181 S	4.2	179 S	3.7	196 SSW	4.0	164 SSE	4.1	164 SSE	5.0	177 S	3.7
600	191 S	3.5	180 S	3.8	185 S	4.3	178 S	3.4	162 SSE	4.6	188 S	2.6
650	184 S	3.3	181 S	3.1	181 S	4.2	198 SSW	3.3	157 SSE	2.9	205 SSW	2.4
700	190 S	3.6	191 S	2.5	188 S	3.7	211 SSW	3.9	151 SSE	3.3	214 S W	2.6
750	195 SSW	3.0	195 SSW	2.3	182 S	3.4	209 SSW	4.6	170 S	3.3	214 S W	2.8
800	199 SSW	2.7	194 SSW	2.6	178 S	3.7	221 S W	4.0	196 SSW	3.2	217 S W	2.8
850	207 SSW	2.3	197 SSW	2.0	185 S	3.3	229 S W	3.8	226 S W	4.3	218 S W	2.8
900	208 SSW	2.0	199 SSW	1.7	183 S	3.0	230 S W	3.7	214 S W	4.4	231 S W	2.7
950	205 SSW	1.7	202 SSW	1.2	175 S	3.2	228 S W	3.7	210 SSW	4.8	232 S W	2.9
1000	201 SSW	1.5	171 S	0.9	175 S	2.6	225 S W	4.4	231 S W	3.6	243 WSW	2.8
1050	195 SSW	1.3	55 C	0.4	166 SSE	2.3	233 S W	3.8	242 WSW	2.6	236 WSW	2.8
1100	221 S W	0.7	36 N E	0.6	165 SSE	0.9	236 S W	3.5			245 WSW	2.8
1150	305 C	0.4	33 NNE	0.9	148 SSE	0.9	241 WSW	3.6			245 WSW	2.8
1200	351 N	0.5	30 NNE	1.1	134 S E	0.9	237 WSW	3.9			243 WSW	2.9
1250	17 NNE	1.3	37 N E	1.2	123 ESE	1.1	226 S W	4.2			254 WSW	2.7
1300	19 NNE	1.4	31 NNE	1.4	109 ESE	0.8	234 S W	3.4			256 WSW	2.4
1350	20 NNE	1.2			75 C	0.4	278 W	2.8			254 WSW	2.3
1400					63 C	0.3	260 W	1.4			256 WSW	2.2
1450					6 C	0.4	240 WSW	1.9				
1500							212 SSW	2.8				

第33－5表(12) 高層風観測表　1985年11月　地点＝W18(13)

高度	10日 7時 0分		10日 7時15分		10日 7時30分		10日 8時 0分		10日 8時15分		10日 8時30分	
(m)	(deg)	(m/s)	(deg)	(m/s)	(deg)	(m/s)	(deg)	(m/s)	(deg)	(m/s)	(deg)	(m/s)
50	111 ESE	2.1	150 SSE	0.8	175 S	1.0	351 N	1.4	207 SSW	0.6	266 W	2.0
100	94 E	1.5	144 S E	0.7	218 S W	0.5	8 N	1.4	214 C	0.4	264 W	2.3
150	70 ENE	1.1	166 SSE	0.9	276 W	0.7	348 NNW	1.3	232 S W	0.7	255 WSW	2.6
200	71 ENE	0.9	216 S W	1.3	263 W	1.0	302 WNW	2.0	247 WSW	1.0	226 S W	2.4
250	94 E	0.8	220 S W	2.0	248 WSW	1.8	311 N W	1.9	241 WSW	1.4	214 S W	2.0
300	118 ESE	0.7	218 S W	2.6	242 WSW	2.3	280 W	1.6	218 S W	2.6	186 S	0.9
350	178 S	0.8	216 S W	2.3	252 WSW	1.7	211 SSW	1.1	169 S	3.2	159 SSE	0.5
400	213 SSW	1.1	202 SSW	1.8	272 W	0.8	137 S E	2.5	160 SSE	3.7	156 SSE	1.6
450	189 S	1.1	176 S	1.6	66 ENE	0.5			153 SSE	4.7	155 SSE	4.2
500	137 S E	1.9	150 SSE	2.4	126 S E	2.4			149 SSE	5.9	153 SSE	6.2
550	144 S E	3.6	141 S E	3.8	136 S E	4.0			149 SSE	7.0	147 SSE	6.2
600	142 S E	5.9	142 S E	5.0	138 S E	5.5			150 SSE	8.1	149 SSE	7.5
650	147 SSE	6.9	149 SSE	5.8	140 S E	6.6			148 SSE	8.3	152 SSE	9.2
700	154 SSE	7.2	151 SSE	6.8	144 S E	7.1			150 SSE	9.0	151 SSE	11.4
750	158 SSE	7.2	152 SSE	7.0	150 SSE	7.3					154 SSE	11.9
800	165 SSE	6.9	157 SSE	7.5	161 SSE	7.5					161 SSE	11.6
850	171 S	7.0	169 S	8.0	166 SSE	7.9						
900	176 S	7.4	177 S	8.4	179 S	7.4						
950			178 S	8.7	187 S	8.5						
1000			181 S	8.9	191 S	8.0						
1050			189 S	8.8								
1100			195 SSW	7.7								
1150												
1200												
1250												
1300												
1350												
1400												
1450												
1500												

第33－5表(13)　高層風観測表　　1985年11月　　地点＝W18(14)

高度	10日 9時 0分		10日 9時15分		10日 9時30分		10日10時 0分		10日10時15分		10日10時30分	
(m)	(deg)	(m/s)	(deg)	(m/s)	(deg)	(m/s)	(deg)	(m/s)	(deg)	(m/s)	(deg)	(m/s)
50	306 N W	3.3	320 N W	3.0	309 N W	3.1	295 WNW	3.9	322 N W	3.6	331 NNW	2.4
100	297 WNW	3.1	322 N W	3.4	288 WNW	3.8	286 WNW	4.0	321 N W	3.6	334 NNW	2.2
150	295 WNW	3.0	303 WNW	3.0	264 W	3.5	268 W	4.5	314 N W	3.2	342 NNW	2.0
200	287 WNW	2.5	267 W	2.7	229 S W	2.7	257 WSW	4.4	299 WNW	2.7	335 NNW	1.8
250	270 W	1.6	227 S W	2.8	198 SSW	2.8	249 WSW	3.9	278 W	2.8	314 N W	2.2
300	201 SSW	0.9			184 S	3.1	234 S W	3.3	266 W	2.9	302 WNW	2.4
350	162 SSE	1.6			177 S	3.3	215 S W	2.5	250 WSW	2.5	297 WNW	2.6
400	140 S E	3.3			172 S	3.7	215 S W	1.8	208 SSW	2.3	245 WSW	2.3
450	131 S E	5.7			162 SSE	6.1	193 SSW	2.3	166 SSE	3.1	193 SSW	2.1
500	133 S E	7.6			159 SSE	7.5	175 S	2.7			161 SSE	2.6
550	139 S E	8.9			158 SSE	8.4	160 SSE	3.2			141 S E	3.7
600	146 S E	8.7			158 SSE	8.9	158 SSE	5.4			138 S E	4.7
650	151 SSE	9.4			162 SSE	9.0	158 SSE	6.2			136 S E	5.7
700	171 S	8.9			171 S	9.2	165 SSE	7.2			139 S E	6.6
750	177 S	7.9			178 S	9.2	184 S	8.1				
800	183 S	7.8			186 S	8.7	192 SSW	8.8				
850	186 S	8.5			191 SSW	8.9						
900	189 S	9.0			195 SSW	8.9						
950	195 SSW	8.7			201 SSW	8.4						
1000	201 SSW	7.7			204 SSW	8.4						
1050	202 SSW	6.8										
1100												
1150												
1200												
1250												
1300												
1350												
1400												
1450												
1500												

第33－5表(14)　高層風観測表　　1985年11月　　地点＝W18(15)

高度	10日11時 0分		10日11時15分		10日11時30分		10日13時 0分		10日13時15分		10日13時30分	
(m)	(deg)	(m/s)	(deg)	(m/s)	(deg)	(m/s)	(deg)	(m/s)	(deg)	(m/s)	(deg)	(m/s)
50	41 N E	1.3	42 C	0.2	185 S	1.0	310 N W	2.6	313 N W	1.8	6 N	1.7
100	21 NNE	1.2	302 WNW	0.7	187 S	1.7	292 WNW	2.4	307 N W	1.9	13 NNE	1.8
150	349 N	1.2	264 W	1.0	195 SSW	1.7	281 WNW	2.2	299 WNW	2.5	12 NNE	1.4
200	325 N W	1.4	217 S W	0.8	190 S	2.1	277 W	2.2	292 WNW	2.7	354 N	1.9
250	304 WNW	1.3	178 S	0.9	187 S	2.6	265 W	1.4	292 WNW	2.6	336 NNW	1.9
300	262 W	1.1	174 S	1.4	179 S	3.1	239 WSW	1.7	294 WNW	3.0	324 N W	1.5
350	208 SSW	1.3	173 S	2.4	170 S	3.6	224 S W	2.0	279 W	1.8	303 WNW	1.4
400	174 S	1.8	158 SSE	3.0	151 SSE	4.5	198 SSW	1.9	228 S W	1.0	252 WSW	0.8
450	158 SSE	2.4	146 S E	3.7	148 SSE	4.8	181 S	2.4	218 S W	1.7	182 S	1.4
500	147 SSE	3.4	146 S E	4.6	147 SSE	5.5	169 S	3.0	194 SSW	2.0	171 S	2.7
550	152 SSE	4.0	154 SSE	5.6	151 SSE	6.1	170 S	3.2	163 SSE	2.5	163 SSE	3.5
600	158 SSE	5.3	164 SSE	6.2	153 SSE	7.0	163 SSE	3.5				
650	172 S	6.0	168 SSE	6.4	159 SSE	7.0						
700	173 S	6.1	173 S	6.2	169 SSE	7.7						
750	175 S	6.8	179 S	7.0	176 S	7.5						
800	185 S	6.2	179 S	7.4	176 S	7.1						
850	189 S	6.3	182 S	7.4	180 S	6.1						
900	191 S	6.3	188 S	7.3								
950	194 SSW	6.2	193 SSW	7.0								
1000	195 SSW	6.7	202 SSW	6.6								
1050			202 SSW	6.3								
1100			199 SSW	7.1								
1150			199 SSW	7.3								
1200			200 SSW	6.9								
1250			199 SSW	7.1								
1300			200 SSW	8.7								
1350			204 SSW	7.8								
1400			200 SSW	9.1								
1450			205 SSW	9.1								
1500												

第33－5表(15)　高層風観測表　　1985年11月　　地点＝W18(16)

高度	10日14時 0分		10日14時15分		10日14時30分		10日15時 0分		10日15時15分		10日15時30分	
(m)	(deg)	(m/s)	(deg)	(m/s)	(deg)	(m/s)	(deg)	(m/s)	(deg)	(m/s)	(deg)	(m/s)
50	9 N	1.1	330 NNW	1.4	344 NNW	2.9	342 NNW	2.1	324 N W	2.4	325 N W	2.3
100	350 N	1.4	335 NNW	1.7	339 NNW	3.3	353 N	2.0	332 NNW	2.6	332 NNW	2.6
150	351 N	1.5	344 NNW	1.8	332 NNW	3.2	349 N	2.1	338 NNW	2.6	339 NNW	2.7
200	357 N	1.5	341 NNW	1.9	334 NNW	3.3	6 N	1.9	348 NNW	2.2	355 N	2.4
250	8 N	1.9	339 NNW	2.1	332 NNW	3.4	8 N	1.9	356 N	1.8	23 NNE	1.1
300	358 N	2.3	337 NNW	2.1	328 NNW	2.9	19 NNE	1.4	9 N	1.5	342 NNW	0.9
350	339 NNW	2.4	326 N W	2.0	329 NNW	2.2	33 NNE	0.8	334 NNW	1.2	300 WNW	1.2
400	282 WNW	1.5	315 N W	1.9	323 N W	1.9	322 N W	0.9	276 W	2.0	273 W	2.2
450	249 WSW	1.6	299 WNW	1.7	292 WNW	1.2	236 S W	2.2	250 WSW	3.1	251 WSW	3.2
500	218 S W	2.1	264 W	1.8	256 WSW	1.3	220 S W	3.2	237 WSW	3.9	236 S W	4.0
550	212 SSW	3.0	240 WSW	1.8	236 S W	2.1	223 S W	3.6	231 S W	4.9	232 S W	4.7
600	214 S W	3.8	226 S W	2.1	235 S W	2.7	218 S W	4.8	229 S W	5.1	230 S W	5.1
650	215 S W	4.5	217 S W	3.4	228 S W	3.8	216 S W	6.1	227 S W	5.5	224 S W	5.0
700	215 S W	4.8	213 SSW	4.2	224 S W	4.7	215 S W	6.8	221 S W	5.9	218 S W	5.2
750	214 S W	4.8	210 SSW	4.5	223 S W	5.0	214 S W	6.9	216 S W	6.3	216 S W	5.7
800	213 SSW	4.9	209 SSW	5.2	222 S W	5.4	214 S W	7.1	215 S W	6.6	216 S W	6.4
850	212 SSW	5.2	203 SSW	6.1	216 S W	5.8	214 S W	7.4	212 SSW	6.5	217 S W	6.8
900	212 SSW	6.0	208 SSW	6.7	217 S W	6.5	215 S W	7.5	215 S W	7.0	214 S W	6.8
950	212 SSW	6.4	213 SSW	6.9	214 S W	6.9	214 S W	7.5	213 SSW	7.1	213 SSW	7.3
1000	210 SSW	7.2	211 SSW	7.1	213 SSW	8.0	214 SSW	8.2	214 S W	7.7	212 SSW	7.4
1050	209 SSW	7.6	211 SSW	7.6	210 SSW	7.8	211 SSW	8.4	211 SSW	7.9	213 SSW	7.7
1100	207 SSW	7.5					209 SSW	8.0	208 SSW	7.9	212 SSW	8.0
1150							214 S W	8.1	205 SSW	8.8	212 SSW	7.8
1200							217 S W	7.8	202 SSW	8.5	210 SSW	7.8
1250							214 S W	8.3	205 SSW	7.9	209 SSW	7.8
1300							211 SSW	8.2	208 SSW	7.9	208 SSW	8.5
1350							203 SSW	8.0				
1400							195 SSW	7.7				
1450							200 SSW	7.5				
1500												

第33－5表(16)　高層風観測表　　1985年11月　　地点＝W18(17)

高度	10日16時 0分		10日16時15分		10日16時30分		10日17時 0分		10日17時15分		10日17時30分	
(m)	(deg)	(m/s)	(deg)	(m/s)	(deg)	(m/s)	(deg)	(m/s)	(deg)	(m/s)	(deg)	(m/s)
50	326 N W	1.7	340 NNW	1.7	343 NNW	1.7	38 N E	1.9	39 N E	1.7	6 N	2.7
100	336 NNW	1.4	0 N	1.6	2 N	1.6	48 N E	1.6	46 N E	1.9	1 N	3.1
150	6 N	0.9	20 NNE	1.2	14 NNE	1.1	336 NNW	1.2	42 N E	1.4	22 NNE	2.5
200	26 NNE	0.9	25 NNE	1.1	354 N	0.8	312 N W	1.3	348 NNW	1.0	14 NNE	1.9
250	310 C	0.4	349 N	1.0	303 WNW	1.5	282 WNW	1.1	293 WNW	1.2	346 NNW	1.7
300	273 W	1.2	297 WNW	1.5	273 W	2.2	274 W	2.5	274 W	2.5	313 N W	1.8
350	266 W	2.5	270 W	2.8	261 W	2.3	266 W	2.9	266 W	3.0	287 WNW	2.5
400	261 W	2.9	264 W	2.9	252 WSW	2.4	258 WSW	2.8	254 WSW	3.0	269 W	2.9
450	244 WSW	2.8	249 WSW	2.9	242 WSW	2.7	247 WSW	2.9	246 WSW	2.4	238 WSW	2.1
500	236 WSW	3.5	244 WSW	3.3	227 S W	3.2	213 SSW	2.9	228 S W	2.3	205 SSW	1.8
550	227 S W	4.0	229 S W	3.6	214 SSW	3.7	197 SSW	3.2	195 SSW	2.8	189 S	2.2
600	218 S W	4.4	216 S W	4.4	202 SSW	4.0	200 SSW	3.7	202 SSW	3.5	195 SSW	2.7
650	213 SSW	4.9	208 SSW	4.8	197 SSW	4.4	200 SSW	4.1	211 SSW	4.1	203 SSW	3.5
700	210 SSW	5.5	205 SSW	5.0	205 SSW	4.6	200 SSW	4.8	216 S W	5.1	208 SSW	3.6
750	204 SSW	5.7	211 SSW	5.4	210 SSW	5.0	202 SSW	5.1	220 S W	5.7	214 SSW	4.5
800	204 SSW	6.2	214 S W	6.0	207 SSW	5.5	205 SSW	5.5	219 S W	6.4	217 S W	5.1
850	206 SSW	6.5	213 SSW	6.5	207 SSW	6.1	208 SSW	7.4	220 S W	6.4	220 S W	5.6
900	208 SSW	6.6	212 SSW	7.1	211 SSW	6.1	212 SSW	8.0	221 S W	6.7	219 S W	5.9
950	211 SSW	7.0	216 S W	7.6	206 SSW	6.9	215 S W	7.8	223 S W	7.0		
1000	215 S W	7.4	216 S W	8.5	204 SSW	7.0	220 S W	7.8	225 S W	7.4		
1050	219 S W	7.8	215 S W	8.9	210 SSW	6.9						
1100	222 S W	8.1	215 S W	10.1								
1150	221 S W	9.1	221 S W	10.0								
1200			221 S W	10.5								
1250			225 S W	9.9								
1300												
1350												
1400												
1450												
1500												

第33－5表(17)　高層風観測表　　1985年11月　　地点＝W18(18)

高度	10日18時 0分		10日18時15分		10日18時30分		10日19時 0分		10日19時15分		10日19時30分	
(m)	(deg)	(m/s)	(deg)	(m/s)	(deg)	(m/s)	(deg)	(m/s)	(deg)	(m/s)	(deg)	(m/s)
50	17 NNE	3.1	2 N	2.4	33 NNE	2.8	332 NNW	3.8	345 NNW	5.0	26 NNE	3.0
100	17 NNE	3.9	3 N	3.2	29 NNE	3.4	344 NNW	4.5	348 NNW	6.1	20 NNE	5.1
150	26 NNE	3.6	358 N	3.7	43 N E	3.4	342 NNW	4.1	347 NNW	6.0	18 NNE	5.3
200	37 N E	3.2	4 N	3.2	54 N E	3.1	339 NNW	3.4	344 NNW	5.6	18 NNE	4.3
250	19 NNE	2.6	26 NNE	2.2	52 N E	2.7	342 NNW	2.6	343 NNW	4.5	18 NNE	5.1
300	354 N	2.2	20 NNE	1.9	41 N E	2.0	313 N W	2.1	343 NNW	4.2	15 NNE	4.7
350	331 NNW	2.3	351 N	2.2	4 N	1.6	307 N W	3.0	348 NNW	4.1	17 NNE	4.4
400	301 WNW	2.6	304 N W	2.0	297 WNW	1.5	297 WNW	3.1	351 N	4.1	6 N	4.4
450	295 WNW	2.1	271 W	2.1	265 W	2.0	286 WNW	3.3	348 NNW	3.8	346 NNW	3.7
500	286 WNW	1.4	227 S W	3.1	249 WSW	1.9	278 W	3.3	341 NNW	3.7	327 NNW	1.9
550	260 W	0.7	211 SSW	4.0	220 S W	2.2	265 W	3.2	307 N W	2.8	285 WNW	1.6
600	220 S W	0.5	216 S W	4.3	208 SSW	3.1	255 WSW	3.1	286 WNW	2.4	262 W	1.8
650	187 S	0.7	218 S W	4.4	200 SSW	4.7	243 WSW	3.5	256 WSW	2.3	242 WSW	2.4
700	182 S	1.2	219 S W	5.0	204 SSW	5.6	233 S W	3.9	234 S W	3.2	237 WSW	3.5
750			217 S W	5.5	210 SSW	6.1	229 S W	4.4	227 S W	4.2	233 S W	4.3
800			220 S W	6.6	215 S W	6.1	227 S W	4.7	226 S W	5.1	235 S W	5.3
850			224 S W	6.8	217 S W	5.8	224 S W	5.2	231 S W	6.5	230 S W	7.0
900			226 S W	6.2			221 S W	6.6	233 S W	7.5	228 S W	8.7
950			226 S W	7.2					227 S W	7.3	229 S W	7.3
1000			225 S W	8.1					226 S W	7.8	224 S W	7.6
1050			224 S W	7.3					228 S W	8.6	230 S W	7.6
1100			223 S W	6.5					229 S W	8.5	227 S W	7.2
1150			223 S W	6.4					232 S W	8.1	228 S W	7.6
1200			233 S W	6.6							227 S W	7.5
1250											229 S W	6.9
1300												
1350												
1400												
1450												
1500												

第33－6表(1) 高層風観測表　1985年11月　地点＝W19(1)

高度	6日13時 0分		6日13時15分		6日13時35分		6日15時 0分		6日15時20分		6日15時30分	
(m)	(deg)	(m/s)	(deg)	(m/s)	(deg)	(m/s)	(deg)	(m/s)	(deg)	(m/s)	(deg)	(m/s)
50	108 ESE	4.3	113 ESE	3.4	94 E	4.0	97 E	1.9	110 ESE	4.0	天候が悪く中止	
100	107 ESE	5.8	107 ESE	4.8	104 ESE	5.1	107 ESE	4.1	104 ESE	7.2		
150	101 ESE	4.3	90 E	4.8	104 ESE	5.6	111 ESE	6.0	102 ESE	8.5		
200	90 E	3.6	74 ENE	4.8	97 E	5.7	111 ESE	7.6	105 ESE	8.6		
250	80 E	3.8	66 ENE	4.8	87 E	4.3	115 ESE	8.6	110 ESE	8.6		
300	74 ENE	4.1	64 ENE	5.6	81 E	3.5	127 S E	8.7	116 ESE	8.7		
350	66 ENE	4.3	63 ENE	6.3	70 ENE	3.1	136 S E	9.0	120 ESE	8.6		
400	63 ENE	3.7	57 ENE	5.8	51 N E	3.4	142 S E	9.6	123 ESE	8.4		
450	67 ENE	3.2	58 ENE	5.2	48 N E	3.4	148 SSE	9.9	128 S E	8.1		
500	78 ENE	3.7	63 ENE	4.6	48 N E	4.6	154 SSE	10.0	134 S E	7.7		
550	95 E	3.7	78 ENE	4.6	45 N E	4.8	156 SSE	10.1	141 S E	7.3		
600	115 ESE	4.2	94 E	4.7	53 N E	5.0	156 SSE	10.1	150 SSE	7.0		
650	128 S E	4.7	103 ESE	4.6	69 ENE	5.3	158 SSE	10.6				
700	132 S E	4.9	113 ESE	4.4	90 E	5.2	162 SSE	11.4				
750	137 S E	4.4	125 S E	4.0	100 E	5.6	163 SSE	12.3				
800	148 SSE	4.5	135 S E	4.2	112 ESE	6.7	161 SSE	13.3				
850	160 SSE	4.9			131 S E	6.7	159 SSE	14.1				
900	155 SSE	5.4			145 S E	6.4	159 SSE	14.2				
950	160 SSE	6.1			150 SSE	6.5						
1000					154 SSE	6.1						
1050					155 SSE	6.6						
1100					153 SSE	7.5						
1150					149 SSE	7.4						
1200					155 SSE	9.9						
1250					157 SSE	10.6						
1300					159 SSE	10.3						
1350					163 SSE	10.0						
1400					165 SSE	10.9						
1450					164 SSE	10.7						
1500					165 SSE	10.6						

第33－6表(2) 高層風観測表　1985年11月　地点＝W19(2)

高度	6日17時 5分		6日17時20分		6日17時45分		7日 9時10分		7日 9時23分		7日 9時30分	
(m)	(deg)	(m/s)	(deg)	(m/s)	(deg)	(m/s)	(deg)	(m/s)	(deg)	(m/s)	(deg)	(m/s)
50	106 ESE	4.4	101 E	7.4	103 ESE	7.0	104 ESE	2.7	108 ESE	5.7	160 SSE	0.7
100	104 ESE	8.0	93 E	9.1	107 ESE	9.9	93 E	8.6	111 ESE	8.6	133 S E	4.2
150	97 E	8.7	94 E	9.7	102 ESE	10.8	84 E	11.9	108 ESE	11.3	107 ESE	7.6
200	95 E	9.8	90 E	10.4	98 E	11.8	80 E	11.9	103 ESE	13.3	99 E	10.2
250	97 E	10.2	91 E	10.5	96 E	12.6	81 E	12.8	102 ESE	12.7	103 ESE	12.3
300	102 ESE	10.2	97 E	10.3	104 ESE	11.3	84 E	12.5	101 ESE	12.0	105 ESE	13.7
350	111 ESE	9.4	105 ESE	10.9	110 ESE	10.5	88 E	12.0	99 E	11.8	106 ESE	13.4
400	116 ESE	9.1	112 ESE	10.7	114 ESE	10.6	93 E	10.8	96 E	11.9	105 ESE	13.2
450	117 ESE	9.0	117 ESE	10.0	117 ESE	10.5	98 E	9.7	94 E	11.8	103 ESE	13.0
500	118 ESE	8.7	120 ESE	9.0	119 ESE	10.3	103 ESE	10.6	92 E	11.6	102 ESE	13.1
550	119 ESE	8.4	124 S E	9.4	121 ESE	10.1	108 ESE	11.4	92 E	11.3	101 E	13.4
600	121 ESE	8.8	125 S E	9.2	124 S E	9.9	105 ESE	12.0	93 E	11.1	100 E	13.2
650	123 ESE	9.1	134 S E	9.7	128 S E	9.7	106 ESE	12.1	93 E	10.6	99 E	12.6
700	127 S E	9.3	144 S E	9.5	131 S E	10.5	110 ESE	11.5	92 E	9.9	102 ESE	12.0
750	131 S E	10.1	143 S E	11.1	135 S E	11.5	113 ESE	12.0			109 ESE	11.5
800	136 S E	11.1	149 SSE	10.8			116 ESE	12.4			111 ESE	11.6
850	141 S E	11.6	153 SSE	10.3			114 ESE	11.2			112 ESE	12.0
900	146 S E	11.5	154 SSE	10.3			111 ESE	10.5				
950	151 SSE	11.5	160 SSE	10.3			106 ESE	10.0				
1000	149 SSE	12.5	157 SSE	10.2								
1050	147 SSE	13.4	155 SSE	9.4								
1100	147 SSE	14.3	155 SSE	8.1								
1150	149 SSE	15.3	152 SSE	9.0								
1200	151 SSE	15.4										
1250	152 SSE	14.8										
1300	153 SSE	15.5										
1350	153 SSE	17.2										
1400	153 SSE	16.8										
1450	153 SSE	17.0										
1500	154 SSE	17.7										

第33－6表(3) 高層風観測表　1985年11月　地点＝W19(3)

高度 (m)	7日11時 0分 (deg)	(m/s)	7日11時10分 (deg)	(m/s)	7日11時30分 (deg)	(m/s)	7日12時 0分 (deg)	(m/s)	7日12時10分 (deg)	(m/s)	7日12時33分 (deg)	(m/s)
50	天候が悪く中止		天候が悪く中止		天候が悪く中止		156 C	0.4	天候が悪く中止		78 ENE	3.0
100							180 C	0.2			78 ENE	2.8
150							243 C	0.3			73 ENE	1.6
200							283 WNW	0.5			141 S E	0.7
250											208 SSW	1.1
300											245 WSW	1.8
350											251 WSW	1.9
400											250 WSW	2.3
450											256 WSW	2.9
500												
550												
600												
650												
700												
750												
800												
850												
900												
950												
1000												
1050												
1100												
1150												
1200												
1250												
1300												
1350												
1400												
1450												
1500												

第33－6表(4) 高層風観測表　1985年11月　地点＝W19(4)

高度 (m)	7日15時 0分 (deg)	(m/s)	7日15時15分 (deg)	(m/s)	7日15時30分 (deg)	(m/s)	7日17時 0分 (deg)	(m/s)	7日17時15分 (deg)	(m/s)	7日17時30分 (deg)	(m/s)
50	152 C	0.4	81 E	0.7	229 S W	0.6	35 N E	2.1	30 NNE	2.2	69 ENE	1.9
100	132 S E	0.7	77 ENE	1.1	202 SSW	0.9	21 NNE	3.1	18 NNE	2.5	59 ENE	1.9
150	146 S E	0.6	123 ESE	0.9	192 SSW	1.4	29 NNE	2.9	27 NNE	2.3	61 ENE	2.0
200	149 SSE	1.1	131 S E	1.1	188 S	1.4	49 N E	2.3	38 N E	2.1	61 ENE	2.0
250	154 SSE	1.0	123 ESE	0.7	189 S	1.0	63 ENE	2.5	26 NNE	2.3	49 N E	2.5
300	232 S W	0.6	48 N E	0.6	217 S W	0.7	48 N E	3.0	18 NNE	2.7	41 N E	2.6
350	328 C	0.3	338 NNW	0.9	265 W	1.1	47 N E	2.9	21 NNE	2.8	38 N E	2.4
400	308 N W	0.8	315 N W	1.5	283 WNW	1.9	43 N E	2.9	27 NNE	3.0	40 N E	2.3
450	296 WNW	1.5	307 N W	2.0	291 WNW	1.9	37 N E	3.2	30 NNE	3.2	50 N E	2.5
500	292 WNW	2.3	310 N W	2.4	301 WNW	2.6	22 NNE	4.0	27 NNE	4.1	64 ENE	3.1
550	291 WNW	3.0	313 N W	2.8	306 N W	3.7	14 NNE	4.6	25 NNE	4.6	80 E	3.5
600	292 WNW	3.7	315 N W	3.5	302 WNW	4.7	10 N	4.4	28 NNE	4.3	79 ENE	3.6
650	289 WNW	4.3	311 N W	4.1	313 N W	3.5	4 N	5.2	20 NNE	4.6	59 ENE	3.3
700	283 WNW	4.0	292 WNW	3.7	293 WNW	3.4	354 N	5.6	4 N	5.0	34 N E	3.3
750	267 W	4.3	247 WSW	3.3	259 W	3.3	344 NNW	5.5	351 N	5.1	19 NNE	4.0
800	244 WSW	5.1	235 S W	3.3	227 S W	3.4	339 NNW	6.3	345 NNW	6.0	3 N	5.0
850	220 S W	6.1	220 S W	4.5	211 SSW	4.5	339 NNW	5.7	344 NNW	5.7	352 N	6.1
900	215 S W	6.8	211 SSW	5.7	211 SSW	5.7	340 NNW	4.9	344 NNW	5.3	345 NNW	5.6
950	213 SSW	7.2	218 S W	5.9	215 S W	6.0	337 NNW	4.7	336 NNW	5.2	345 NNW	5.1
1000	210 SSW	7.5	219 S W	6.6	219 S W	6.1	323 N W	4.3	312 N W	5.1	327 NNW	5.1
1050	214 SSW	7.0	220 S W	7.4	222 S W	6.4	307 N W	5.1	300 WNW	4.7	309 N W	4.3
1100	217 S W	7.3	221 S W	7.3	224 S W	7.3	294 WNW	5.5	296 WNW	4.3	302 WNW	3.7
1150	220 S W	7.9	222 S W	6.9	224 S W	6.9	288 WNW	5.1	302 WNW	2.8	299 WNW	2.8
1200	220 S W	7.9	220 S W	6.8	218 S W	7.1	286 WNW	4.4	300 WNW	2.9	301 WNW	2.0
1250	218 S W	7.2	215 S W	7.4	219 S W	7.3	287 WNW	3.4	296 WNW	2.6	276 W	1.5
1300	221 S W	8.0	220 S W	7.7	218 S W	7.1	278 W	2.8	283 WNW	2.9	254 WSW	1.7
1350	223 S W	7.7	222 S W	7.4	214 S W	6.9	267 W	2.9	276 W	2.9	249 WSW	2.1
1400	225 S W	7.0	223 S W	7.0	211 SSW	6.3	258 WSW	2.5	273 W	3.0	252 WSW	2.6
1450	229 S W	6.6	223 S W	7.1	211 SSW	6.7			268 W	2.9	255 WSW	2.7
1500	225 S W	7.0	221 S W	6.9	209 SSW	5.5					258 WSW	2.4

第33－6表(5)　高層風観測表　　1985年11月　　地点＝W19(6)

高度	8日 9時 0分		8日 9時15分		8日 9時30分		8日11時 0分		8日11時15分		8日11時30分	
(m)	(deg)	(m/s)	(deg)	(m/s)	(deg)	(m/s)	(deg)	(m/s)	(deg)	(m/s)	(deg)	(m/s)
50	天候が悪く中止		天候が悪く中止		天候が悪く中止		252 WSW	0.7	295 WNW	1.0	301 WNW	1.8
100							282 WNW	1.0	319 N W	0.6	297 WNW	1.4
150							266 W	1.1	318 C	0.2	328 NNW	1.2
200							240 WSW	1.0	222 S W	0.7	348 NNW	0.9
250							215 S W	0.9	204 SSW	1.3		
300							199 SSW	1.1	196 SSW	1.6		
350							176 S	1.3	180 S	2.0		
400							136 S E	1.5	149 SSE	2.3		
450							109 ESE	2.5	109 ESE	2.7		
500							85 E	2.7	77 ENE	3.2		
550							61 ENE	2.6	54 N E	3.0		
600							51 N E	2.6	47 N E	3.0		
650							51 N E	2.7	38 N E	3.3		
700							50 N E	2.7	31 NNE	3.5		
750							48 N E	2.5				
800							45 N E	2.0				
850							41 N E	1.3				
900							7 N	1.2				
950							358 N	1.7				
1000							3 N	2.5				
1050							8 N	3.2				
1100							12 NNE	3.7				
1150							15 NNE	3.9				
1200							12 NNE	4.4				
1250							6 N	6.0				
1300							1 N	5.9				
1350							360 N	6.5				
1400							359 N	7.4				
1450							358 N	8.0				
1500							1 N	8.1				

第33－6表(6)　高層風観測表　　1985年11月　　地点＝W19(7)

高度	8日13時 0分		8日13時15分		8日13時30分		8日15時 0分		8日15時15分		8日15時30分	
(m)	(deg)	(m/s)	(deg)	(m/s)	(deg)	(m/s)	(deg)	(m/s)	(deg)	(m/s)	(deg)	(m/s)
50	257 WSW	0.9	97 E	2.1	55 C	0.3	66 ENE	2.5	99 E	2.2	89 E	2.4
100	257 WSW	0.9	86 E	2.2	352 C	0.4	78 ENE	2.6	98 E	2.0	73 ENE	2.4
150	4 C	0.4	74 ENE	2.3	333 NNW	0.5	72 ENE	2.9	118 ESE	1.6	61 ENE	2.1
200	28 C	0.4	43 N E	1.8	344 NNW	0.7	68 ENE	2.3	132 S E	1.2	59 ENE	1.5
250	313 N W	1.1	2 N	0.9	348 NNW	1.1	76 ENE	1.8	160 SSE	1.3	78 ENE	0.8
300	323 N W	1.4	344 NNW	1.4	349 N	1.1	87 E	1.3	178 S	2.0	149 SSE	1.0
350	342 NNW	1.5	339 NNW	1.5	347 NNW	1.2	119 ESE	1.0	195 SSW	2.6	197 SSW	1.8
400	2 N	1.6	344 NNW	1.7	347 NNW	1.3	232 S W	1.2	210 SSW	3.0	200 SSW	2.4
450	8 N	1.9	345 NNW	1.9	349 N	1.5	227 S W	1.8	217 S W	3.3	212 SSW	2.5
500	1 N	2.2	344 NNW	2.0	349 NNW	1.7	229 S W	2.7	225 S W	3.3	225 S W	2.4
550	356 N	2.4	348 NNW	2.1	342 NNW	2.1	231 S W	3.6	232 S W	3.3	239 WSW	2.3
600	355 N	2.4	352 N	2.5	332 NNW	2.4	229 S W	4.4	240 WSW	3.4	251 WSW	2.1
650	354 N	2.5	355 N	2.4	321 N W	2.3	236 S W	4.6	246 WSW	3.6	257 WSW	2.4
700	348 NNW	2.9	350 N	2.2	314 N W	2.5	241 WSW	4.6	249 WSW	3.8	263 W	2.8
750	349 NNW	2.9	332 NNW	1.9	307 N W	3.1	246 WSW	4.5	249 WSW	3.6	271 W	2.9
800	345 NNW	3.0	318 N W	1.7	300 WNW	3.7	251 WSW	4.1	256 WSW	3.0	279 W	2.6
850	336 NNW	3.4	316 N W	2.2	300 WNW	4.1	254 WSW	3.4	264 W	2.5	285 WNW	2.6
900	324 N W	3.8	312 N W	3.3	305 N W	4.8	267 W	3.4	276 W	2.3	288 WNW	2.4
950	324 N W	3.8	311 N W	4.2	309 N W	5.3	279 W	3.2	298 WNW	2.2	290 WNW	2.1
1000	325 N W	4.3	312 N W	5.2	303 WNW	5.2	289 WNW	2.8	308 N W	2.7	303 WNW	2.3
1050	325 N W	5.6	317 N W	6.1	300 WNW	5.2	297 WNW	3.1	310 N W	2.9	306 N W	2.5
1100	323 N W	6.6	323 N W	6.2	294 WNW	5.2	297 WNW	3.3	305 N W	3.0	313 N W	2.6
1150	321 N W	6.0	324 N W	6.3	284 WNW	5.1	299 WNW	3.5	312 N W	3.1	320 N W	2.8
1200	316 N W	6.0	321 N W	5.7	272 W	5.2	304 N W	3.7	317 N W	3.3	319 N W	3.5
1250	313 N W	5.9	309 N W	5.5	276 W	6.3	311 N W	4.0	320 N W	3.4	324 N W	3.5
1300	304 N W	5.8	296 WNW	5.7	291 WNW	7.9	316 N W	4.4	319 N W	3.3	322 N W	4.2
1350	290 WNW	6.0	296 WNW	5.7	300 WNW	8.2	320 N W	4.7	317 N W	3.2	321 N W	4.6
1400	291 WNW	7.0	296 WNW	5.7	298 WNW	8.0	332 NNW	4.8	316 N W	3.0	325 N W	4.5
1450	293 WNW	7.4	296 WNW	5.7	302 WNW	7.9	327 NNW	5.3	321 N W	4.2	330 NNW	5.7
1500	294 WNW	7.5	294 WNW	6.5	305 N W	8.1	324 N W	5.5	326 NNW	5.1	333 NNW	6.1

第33－6表(7) 高層風観測表　　1985年11月　　地点＝W19(8)

高度	8日17時 0分		8日17時15分		8日17時30分		8日18時 0分		8日18時15分		8日18時30分	
(m)	(deg)	(m/s)	(deg)	(m/s)	(deg)	(m/s)	(deg)	(m/s)	(deg)	(m/s)	(deg)	(m/s)
50	6 N	1.5	34 NE	2.0	54 NE	2.9	55 NE	1.6	55 NE	1.6	53 NE	1.4
100	6 N	1.5	16 NNE	3.6	28 NNE	3.9	32 NNE	2.6	47 NE	2.0	36 NE	1.6
150	6 N	1.5	1 N	5.5	25 NNE	4.2	31 NNE	3.3	37 NE	2.6	32 NNE	1.9
200	358 N	3.0	353 N	6.2	23 NNE	4.5	30 NNE	3.3	25 NNE	2.9	32 NNE	2.2
250	344 NNW	5.3	351 N	6.1	19 NNE	4.7	26 NNE	3.7	21 NNE	3.2	40 NE	2.3
300	335 NNW	5.9	352 N	5.8	12 NNE	5.0	23 NNE	4.5	25 NNE	3.8	46 NE	2.3
350	333 NNW	5.4	351 N	5.2	12 NNE	4.3	21 NNE	4.7	27 NNE	4.5	46 NE	2.8
400	333 NNW	5.0	350 N	5.1	9 N	4.5	18 NNE	5.4	29 NNE	5.0	47 NE	3.2
450	331 NNW	5.2	350 N	5.7	11 N	5.0	14 NNE	6.0	27 NNE	5.2	47 NE	5.3
500	332 NNW	5.0	350 N	6.2	14 NNE	5.5	16 NNE	6.3	23 NNE	5.6	43 NE	5.7
550	334 NNW	4.9	348 NNW	5.9	15 NNE	5.9	12 NNE	6.3	21 NNE	5.9	37 NE	5.5
600	335 NNW	5.0	348 NNW	6.6	12 NNE	5.7	11 N	5.6	16 NNE	5.5	31 NNE	5.5
650	339 NNW	4.7	349 N	6.7	17 NNE	6.6	8 N	5.9	8 N	5.6	24 NNE	5.9
700	343 NNW	4.6	350 N	7.2	13 NNE	6.2	6 N	6.1	360 N	5.4	18 NNE	6.3
750	349 N	4.2	349 N	7.0	13 NNE	7.0	3 N	7.0	356 N	6.6	14 NNE	6.4
800	350 N	4.6	352 N	7.9	10 N	7.1	360 N	6.6	347 NNW	6.7	11 N	5.9
850	348 NNW	4.6	354 N	8.5	12 NNE	6.7	1 N	5.5	340 NNW	7.5	9 N	6.3
900	347 NNW	4.6	354 N	8.3	11 NNE	7.0	3 N	5.5	338 NNW	6.8	3 N	6.6
950	346 NNW	4.7	355 N	7.8	8 N	7.3	354 N	5.7	344 NNW	8.8	4 N	7.3
1000	346 NNW	4.9	355 N	6.4	9 N	7.3	355 N	6.4	342 NNW	8.1	4 N	7.8
1050	351 N	6.1	351 N	7.7	7 N	8.1	357 N	6.9	341 NNW	7.9	357 N	7.0
1100	345 NNW	6.7	348 NNW	7.8	0 N	10.5	356 N	6.9	344 NNW	7.7	359 N	7.8
1150	347 NNW	7.1	348 NNW	7.1	358 N	11.1	352 N	6.5	344 NNW	8.4	360 N	9.4
1200	348 NNW	7.3	347 NNW	6.7	350 N	10.3	356 N	7.5	338 NNW	10.0	357 N	10.0
1250	347 NNW	7.6	347 NNW	7.0	342 NNW	10.0	351 N	9.3	342 NNW	10.6	357 N	9.4
1300	344 NNW	7.6	348 NNW	8.0	335 NNW	9.4	353 N	11.3	340 NNW	11.7	353 N	11.0
1350	341 NNW	7.6	349 N	8.3	332 NNW	11.7	348 NNW	10.9	341 NNW	11.6	344 NNW	10.6
1400	339 NNW	8.0	351 N	9.2			345 NNW	11.0	345 NNW	12.1	342 NNW	10.4
1450	340 NNW	7.9	351 N	10.3			346 NNW	12.9	335 NNW	13.5	345 NNW	11.2
1500	339 NNW	8.0	349 N	10.9			334 NNW	14.5			346 NNW	11.8

第33－6表(8) 高層風観測表　　1985年11月　　地点＝W19(9)

高度	8日19時 0分		8日19時15分		8日19時30分		8日20時 0分		8日20時15分		8日20時30分	
(m)	(deg)	(m/s)	(deg)	(m/s)	(deg)	(m/s)	(deg)	(m/s)	(deg)	(m/s)	(deg)	(m/s)
50	76 ENE	3.5	274 W	1.7	252 WSW	2.1	24 NNE	0.6	117 ESE	1.0	216 SW	1.6
100	69 ENE	4.1	320 NW	1.2	253 WSW	2.4	48 NE	0.7	74 ENE	0.8	226 SW	1.2
150	62 ENE	4.2	79 E	1.8	240 WSW	1.4	3 N	0.6	323 C	0.4	230 SW	1.0
200	57 ENE	4.4	44 NE	2.4	216 SW	0.6	326 NW	0.6	294 C	0.3	229 SW	0.8
250	56 ENE	4.8	38 NE	3.4	140 C	0.4	11 N	1.0	299 C	0.4	243 WSW	0.8
300	50 NE	4.8	39 NE	3.8	48 NE	0.9	22 NNE	1.8	324 NW	0.7	272 W	0.9
350	39 NE	4.1	35 NE	4.1	28 NNE	2.3	13 NNE	2.1	1 N	0.9	294 WNW	0.9
400	32 NNE	3.8	20 NNE	4.3	34 NNE	2.9	16 NNE	2.7	350 N	2.0	335 NNW	1.9
450	22 NNE	4.6	13 NNE	4.4	13 NNE	2.8	15 NNE	4.0	18 NNE	3.2	349 N	2.6
500	18 NNE	5.1	11 N	5.3	0 N	3.4	15 NNE	4.4	17 NNE	3.1	6 N	3.2
550	16 NNE	5.4	9 N	5.0	355 N	3.9	21 NNE	4.3	10 N	3.3	9 N	4.1
600	15 NNE	5.8	3 N	5.0	359 N	4.0	19 NNE	4.6	3 N	5.3	5 N	5.2
650	19 NNE	5.5	353 N	5.6	3 N	4.3	14 NNE	5.5	0 N	6.4	358 N	5.8
700	15 NNE	6.0	351 N	6.6	2 N	5.5	10 N	6.8	360 N	6.7	352 N	6.5
750	11 NNE	6.8	357 N	7.4	2 N	5.8	4 N	7.6	2 N	7.1	353 N	7.1
800	12 NNE	7.5	9 N	6.4	1 N	6.0	356 N	8.4	5 N	7.6	357 N	7.7
850	5 N	8.8	6 N	6.7	358 N	6.4	355 N	9.1	1 N	7.1	357 N	7.5
900	354 N	9.0	358 N	7.9	355 N	7.0	352 N	10.5	355 N	8.8	356 N	7.9
950	349 N	9.1	357 N	8.8	353 N	8.1	348 NNW	11.6	354 N	10.0	352 N	9.2
1000	349 N	10.2	357 N	9.2	353 N	8.5	347 NNW	11.8	349 N	10.2	351 N	9.2
1050	352 N	10.9	356 N	8.9	350 N	8.5	347 NNW	11.0	349 NNW	11.2	350 N	9.5
1100	351 N	10.4	357 N	10.9	350 N	9.1	335 NNW	10.0	343 NNW	11.0	344 NNW	10.5
1150	351 N	10.2	355 N	10.5	347 NNW	9.5	339 NNW	11.3	338 NNW	11.7	338 NNW	11.1
1200	351 N	10.2	354 N	10.8	346 NNW	9.9			338 NNW	12.5	337 NNW	11.7
1250	348 NNW	10.2	354 N	11.9	346 NNW	10.0			336 NNW	11.6	339 NNW	12.9
1300	350 N	11.0	353 N	12.7	342 NNW	10.8			335 NNW	12.5	334 NNW	14.8
1350	349 NNW	11.6	352 N	12.0	337 NNW	13.7			333 NNW	13.0	330 NNW	14.2
1400	344 NNW	10.6	351 N	13.0	340 NNW	12.6			336 NNW	15.1	328 NNW	12.8
1450	344 NNW	10.2	349 N	14.7	342 NNW	12.3			336 NNW	14.7	327 NNW	11.8
1500	344 NNW	10.9	347 NNW	14.5	339 NNW	14.7			334 NNW	13.7	329 NNW	12.2

第33－6表(9) 高層風観測表　　1985年11月　　地点＝W19(10)

高度	9日 9時 0分		9日 9時15分		9日 9時30分		9日11時 0分		9日11時15分		9日11時30分	
(m)	(deg)	(m/s)	(deg)	(m/s)	(deg)	(m/s)	(deg)	(m/s)	(deg)	(m/s)	(deg)	(m/s)
50	75 ENE	1.0	68 ENE	1.2	201 SSW	1.3	342 NNW	0.5	37 N E	1.6	22 NNE	1.1
100	142 S E	0.8	90 E	1.0	170 S	1.2	335 NNW	0.6	17 NNE	2.5	38 N E	1.0
150	187 S	0.8	123 ESE	1.0	152 SSE	1.2	337 NNW	0.9	4 N	3.1	43 N E	0.9
200	221 S W	0.7	148 SSE	1.3	147 SSE	1.4	340 NNW	1.2	4 N	3.1	41 N E	1.1
250	207 SSW	0.8	147 SSE	1.4	148 SSE	1.2	337 NNW	1.4	4 N	3.1	45 N E	1.4
300	203 SSW	0.7	157 SSE	1.0	151 SSE	0.6	333 NNW	1.7	359 N	3.4	28 NNE	2.0
350	233 S W	0.8	42 C	0.4	142 C	0.3	331 NNW	2.0	355 N	3.7	21 NNE	2.3
400	265 W	1.0	357 N	0.6	52 N E	0.5	330 NNW	2.3	358 N	3.4	22 NNE	2.4
450	279 W	1.5	345 NNW	1.3	6 N	1.0	328 NNW	2.7	3 N	2.8	18 NNE	2.8
500	301 WNW	1.8	341 NNW	2.2	8 N	1.7	329 NNW	3.0	10 N	2.5	12 NNE	3.4
550	305 N W	2.0	347 NNW	3.1	12 NNE	2.4	330 NNW	3.3	19 NNE	2.2	11 NNE	3.3
600	318 N W	2.5	345 NNW	3.8	2 N	3.0	329 NNW	3.4	15 NNE	2.3	12 NNE	3.0
650	327 NNW	3.5	341 NNW	4.5	346 NNW	3.6	324 N W	3.4	10 N	2.4	8 N	3.5
700	332 NNW	4.8	337 NNW	5.6	346 NNW	3.6	319 N W	3.4	343 NNW	2.0	3 N	4.0
750	337 NNW	6.2	337 NNW	6.5	342 NNW	4.6	326 NNW	3.5	311 N W	1.6	357 N	4.2
800	341 NNW	6.7	341 NNW	7.2	340 NNW	6.1	331 NNW	4.0	320 N W	2.1	359 N	4.0
850			338 NNW	7.4	337 NNW	6.9	335 NNW	4.6	333 NNW	2.1	354 N	4.0
900			335 NNW	6.9	331 NNW	5.2	340 NNW	4.9	345 NNW	2.0	348 NNW	3.9
950			334 NNW	6.2	327 NNW	4.9	338 NNW	5.1	342 NNW	2.7	348 NNW	3.9
1000			341 NNW	5.2	331 NNW	4.0	336 NNW	4.9	352 N	3.5	355 N	4.0
1050			341 NNW	4.3	333 NNW	2.5	335 NNW	5.3	359 N	3.1	359 N	4.1
1100			337 NNW	3.6	328 NNW	1.8	334 NNW	4.9	349 N	3.5	1 N	4.1
1150			338 NNW	3.3	309 N W	1.5	332 NNW	5.3	346 NNW	4.0	2 N	4.2
1200			333 NNW	3.3	289 WNW	1.3	331 NNW	5.6	347 NNW	4.2	3 N	4.3
1250			324 N W	3.6	280 W	1.3	332 NNW	5.7	346 NNW	4.2	1 N	4.4
1300			323 N W	3.5	292 WNW	1.5	331 NNW	5.4	344 NNW	4.3	355 N	4.5
1350			326 NNW	3.2	302 WNW	1.8	332 NNW	5.2	345 NNW	4.3	353 N	4.6
1400			326 N W	3.1	309 N W	2.1	337 NNW	5.1	347 NNW	3.7	352 N	4.9
1450			322 N W	3.0	318 N W	1.8	339 NNW	5.3	354 N	2.9	355 N	4.6
1500			300 WNW	2.6	326 N W	1.5	345 NNW	5.3	356 N	2.5	359 N	4.2

第33－6表(10) 高層風観測表　　1985年11月　　地点＝W19(11)

高度	9日12時 0分		9日12時15分		9日12時30分		9日15時 0分		9日15時15分		9日15時30分	
(m)	(deg)	(m/s)	(deg)	(m/s)	(deg)	(m/s)	(deg)	(m/s)	(deg)	(m/s)	(deg)	(m/s)
50	312 C	0.3	177 C	0.3	22 NNE	1.5	146 S E	4.2	133 S E	2.9	122 ESE	1.9
100	315 C	0.3	142 C	0.4	30 NNE	1.7	134 S E	4.7	134 S E	3.7	120 ESE	3.1
150	330 C	0.3	62 ENE	0.8	30 NNE	1.9	132 S E	4.2	136 S E	3.7	129 S E	3.4
200	336 C	0.4	355 N	1.2	27 NNE	2.2	130 S E	3.9	134 S E	4.5	133 S E	3.4
250	337 C	0.4	355 N	1.2	22 NNE	2.9	126 S E	4.1	139 S E	4.9	136 S E	3.3
300	325 N W	0.5	355 N	1.2	25 NNE	2.8	125 S E	4.2	142 S E	4.8	148 SSE	3.8
350	315 N W	0.6	355 N	1.3	22 NNE	3.0	129 S E	3.8	139 S E	4.7	144 S E	4.2
400	312 N W	0.7	353 N	1.6	26 NNE	2.9	134 S E	3.4	135 S E	4.5	143 S E	4.3
450	307 N W	0.8	348 NNW	2.2	38 N E	3.5	144 S E	2.6	131 S E	4.5	145 S E	4.3
500	301 WNW	0.8	345 NNW	2.4	27 NNE	3.5	153 SSE	2.0	132 S E	4.3	152 SSE	4.3
550	306 N W	0.8	348 NNW	2.6	17 NNE	3.0	161 SSE	1.7	137 S E	4.0	158 SSE	4.0
600	314 N W	0.8	354 N	2.9	10 N	1.6	168 SSE	1.9	139 S E	3.7	162 SSE	3.7
650	325 N W	0.8	358 N	3.2	350 N	1.2	172 S	2.4	144 S E	2.9	160 SSE	3.8
700	332 NNW	0.8	2 N	3.1	349 NNW	1.0	177 S	3.0	153 SSE	2.9	157 SSE	3.8
750	335 NNW	0.8	14 NNE	2.5	4 N	1.3	181 S	3.5	164 SSE	3.6	152 SSE	3.9
800	2 N	0.8	41 N E	1.4	4 N	1.6	187 S	4.2	171 S	4.8	155 SSE	3.8
850	34 N E	0.8	53 N E	1.2	3 N	1.9	192 SSW	5.0	174 S	5.0	157 SSE	3.8
900	41 N E	1.0	63 ENE	1.1	7 N	2.8	194 SSW	5.0	180 S	3.7	160 SSE	4.1
950	45 N E	1.2	72 ENE	1.2	15 NNE	3.3	193 SSW	5.0	160 SSE	2.7	165 SSE	3.9
1000	44 N E	1.4	80 E	1.2	20 NNE	3.6	184 S	4.8	140 S E	2.0	171 S	3.7
1050	43 N E	1.5	80 E	1.1	13 NNE	3.7	179 S	4.4	133 S E	1.8	179 S	3.6
1100	49 N E	1.2	77 ENE	1.0	14 NNE	4.0	178 S	3.8	132 S E	1.5	184 S	4.0
1150	48 N E	1.2	62 ENE	0.8	24 NNE	3.8	177 S	3.6	123 ESE	0.7	188 S	4.4
1200	41 N E	1.5	31 NNE	0.5	22 NNE	3.8	174 S	3.5	121 ESE	1.1	190 S	3.8
1250	33 NNE	1.7	1 N	0.7	18 NNE	3.5	170 S	3.5	85 E	0.7	194 SSW	3.3
1300	25 NNE	2.1	341 NNW	1.0	14 NNE	3.1	171 S	3.1	64 ENE	0.5	198 SSW	2.7
1350	19 NNE	2.5	333 NNW	1.2	12 NNE	3.1	176 S	2.6	52 N E	0.9	187 S	1.9
1400	29 NNE	2.6	357 N	1.5	13 NNE	3.0	181 S	2.3	55 N E	1.8	124 S E	1.4
1450	40 N E	3.0	20 NNE	2.5	14 NNE	2.9	187 S	2.3	44 N E	2.1	78 ENE	1.0
1500	50 N E	3.6	21 NNE	2.9			213 SSW	2.1	44 N E	2.1	63 ENE	0.8

第 33－6 表(11)　高層風観測表　　1985 年 11 月　　地点＝W 19 (12)

高度	9日16時 0分		9日16時15分		9日16時30分		9日17時 0分		9日17時15分		9日17時30分	
(m)	(deg)	(m/s)	(deg)	(m/s)	(deg)	(m/s)	(deg)	(m/s)	(deg)	(m/s)	(deg)	(m/s)
50	153 SSE	2.6	111 ESE	5.4	121 ESE	7.5	112 ESE	9.8	117 ESE	12.7	111 ESE	11.3
100	156 SSE	3.3	118 ESE	5.6	123 ESE	7.6	118 ESE	14.6	115 ESE	12.6	109 ESE	14.3
150	151 SSE	3.7	122 ESE	5.5	125 S E	6.0	117 ESE	12.8	120 ESE	12.0	112 ESE	14.5
200	156 SSE	3.3	134 S E	4.5	135 S E	5.4	114 ESE	12.4	133 S E	10.5	116 ESE	13.4
250	162 SSE	3.4	141 S E	4.4	138 S E	4.7	113 ESE	11.2	147 SSE	6.0	118 ESE	10.0
300	167 SSE	3.9	148 SSE	4.9	142 S E	4.3	115 ESE	8.7	145 S E	5.8	124 S E	8.4
350	171 S	4.3	158 SSE	5.3	147 SSE	4.3	126 S E	7.1	156 SSE	4.8	131 S E	8.1
400	171 S	4.8	165 SSE	5.7	154 SSE	4.2	140 S E	5.9	166 SSE	4.0	137 S E	8.7
450	169 S	5.1	170 S	5.8	165 SSE	4.3	158 SSE	5.1	173 S	3.5	141 S E	8.8
500	166 SSE	4.9	172 S	5.8	169 SSE	4.6	170 S	4.6	177 S	3.3	143 S E	8.6
550	166 SSE	4.6	172 S	5.7	172 S	4.9	174 S	4.5	180 S	3.4	146 S E	8.4
600	170 S	4.2	171 S	5.4	174 S	4.9	172 S	4.3	184 S	3.1	149 SSE	7.8
650	167 SSE	4.1	176 S	5.2	176 S	4.5	176 S	4.9	191 S	3.1	153 SSE	7.2
700	162 SSE	4.0	180 S	5.0	172 S	3.6	183 S	5.4	199 SSW	3.3	153 SSE	7.2
750	160 SSE	4.0	181 S	4.7	165 SSE	3.3	197 SSW	4.9	206 SSW	3.4	153 SSE	7.2
800	159 SSE	4.1	182 S	4.7	156 SSE	3.1	215 S W	4.4	209 SSW	3.7	159 SSE	6.4
850	162 SSE	4.0	184 S	4.5	150 SSE	3.0	224 S W	4.0	220 S W	3.8	175 S	5.8
900	165 SSE	3.8	186 S	4.1	152 SSE	3.0	233 S W	3.6	228 S W	4.1	205 SSW	5.6
950	174 S	3.7	188 S	3.4	163 SSE	3.1	218 S W	3.2	234 S W	3.8	217 S W	5.4
1000	183 S	3.6	193 SSW	3.0	174 S	3.1	212 SSW	2.6	240 WSW	3.3	222 S W	5.1
1050	195 SSW	3.3	197 SSW	2.5	186 S	2.7	202 SSW	2.5	246 WSW	3.4	222 S W	4.8
1100	202 SSW	3.3	200 SSW	2.1	181 S	3.4	199 SSW	2.3	252 WSW	3.6	228 S W	4.3
1150	203 SSW	3.6	190 S	1.8	174 S	3.2	196 SSW	2.1	258 WSW	2.8	228 S W	3.7
1200	206 SSW	3.4	181 S	1.5	170 S	3.1	189 S	1.7	258 WSW	2.7	227 S W	3.4
1250	207 SSW	3.2	171 S	1.3	174 S	3.6	184 S	1.3	254 WSW	2.2	244 WSW	2.7
1300	203 SSW	3.3	169 S	1.4	176 S	3.3	162 SSE	1.2	251 WSW	1.7	247 WSW	3.0
1350	204 SSW	3.2	172 S	1.3	184 S	3.6	155 SSE	1.3	257 WSW	1.5	246 WSW	2.6
1400	205 SSW	3.2	182 S	1.0	190 S	3.4	174 S	1.2	254 WSW	1.2	236 S W	2.7
1450	205 SSW	3.0	200 SSW	0.9	191 S	2.8	204 SSW	1.0	258 WSW	1.0	229 S W	2.5
1500	206 SSW	3.0	229 S W	0.9	201 SSW	1.8	235 S W	0.9	257 WSW	1.0	228 S W	2.0

第 33－6 表(12)　高層風観測表　　1985 年 11 月　　地点＝W 19 (13)

高度	10日 7時 3分		10日 7時15分		10日 7時30分		10日 8時 0分		10日 8時15分		10日 8時30分	
(m)	(deg)	(m/s)	(deg)	(m/s)	(deg)	(m/s)	(deg)	(m/s)	(deg)	(m/s)	(deg)	(m/s)
50	96 E	4.8	81 E	4.0	78 ENE	2.4	119 ESE	3.6	107 ESE	6.9	120 ESE	5.4
100	107 ESE	8.9	99 E	4.8	101 ESE	6.0	103 ESE	5.1	97 E	11.6	110 ESE	8.3
150	100 E	8.9	103 ESE	7.4	103 ESE	6.2	95 E	6.3	95 E	11.9	109 ESE	10.0
200	93 E	8.9	100 E	9.0	102 ESE	6.6	91 E	7.4	102 ESE	11.9	104 ESE	10.4
250	91 E	9.5	96 E	10.2	100 E	8.5	95 E	8.5	105 ESE	11.9	100 E	10.5
300	95 E	11.0	89 E	11.2	101 E	9.2			107 ESE	11.8	102 ESE	11.3
350	98 E	12.0	90 E	11.5	105 ESE	9.0			108 ESE	11.1	108 ESE	11.8
400	101 ESE	12.6	93 E	11.4	104 ESE	10.1			110 ESE	10.8	114 ESE	12.2
450	103 ESE	12.7	98 E	11.1	105 ESE	11.2			112 ESE	10.9	119 ESE	11.7
500	105 ESE	12.6	103 ESE	10.7	109 ESE	11.8			119 ESE	10.4	124 S E	11.4
550	109 ESE	11.8	109 ESE	10.6	112 ESE	11.8			129 S E	9.8	130 S E	11.7
600	113 ESE	10.9	115 ESE	10.4	115 ESE	11.5			134 S E	9.4	136 S E	11.9
650	122 ESE	10.0	124 S E	10.6	116 ESE	11.1			138 S E	9.2	140 S E	11.7
700	131 S E	9.1	133 S E	10.2	118 ESE	10.6			138 S E	8.3	143 S E	11.6
750	137 S E	8.8	143 S E	8.9	129 S E	9.9			139 S E	7.3	144 S E	11.5
800	143 S E	8.4	152 SSE	7.3	140 S E	9.2			143 S E	7.4	144 S E	11.5
850	151 SSE	7.8	160 SSE	7.1	146 S E	9.0			148 SSE	7.5		
900	155 SSE	7.3	165 SSE	7.4	152 SSE	8.7			153 SSE	7.3		
950	159 SSE	7.1	169 S	8.1	154 SSE	7.7			158 SSE	7.0		
1000	166 SSE	8.3	165 SSE	8.9	151 SSE	6.9						
1050	170 S	9.3	166 SSE	8.6	155 SSE	7.1						
1100	174 S	9.8			162 SSE	8.2						
1150	179 S	10.0			168 SSE	9.0						
1200	180 S	10.5			175 S	9.3						
1250	181 S	10.1										
1300												
1350												
1400												
1450												
1500												

第33－6表(13)　高層風観測表　　1985年11月　　地点＝W19(14)

高度	10日 9時 0分		10日 9時15分		10日 9時30分		10日10時 0分		10日10時15分		10日10時30分	
(m)	(deg)	(m/s)	(deg)	(m/s)	(deg)	(m/s)	(deg)	(m/s)	(deg)	(m/s)	(deg)	(m/s)
50	119 ESE	5.3	106 ESE	5.8	142 S E	2.7	134 S E	3.9	195 SSW	1.8	110 ESE	5.9
100	113 ESE	10.7	107 ESE	9.7	132 S E	6.1	129 S E	5.2	185 S	2.2	106 ESE	7.6
150	111 ESE	12.3	109 ESE	12.3	121 ESE	9.5	120 ESE	6.4	171 S	3.0	105 ESE	8.7
200	111 ESE	13.4	111 ESE	12.3	112 ESE	12.6	117 ESE	7.5	156 SSE	3.8	108 ESE	8.1
250	114 ESE	13.5	114 ESE	12.3	120 ESE	11.6	119 ESE	7.1	152 SSE	4.6	113 ESE	8.0
300	119 ESE	12.4	119 ESE	12.2	128 S E	10.6	130 S E	6.9	147 SSE	4.9	121 ESE	6.1
350	126 S E	12.0	129 S E	11.8	136 S E	10.0	138 S E	7.2	145 S E	5.0	124 S E	4.8
400	135 S E	12.1	138 S E	11.5	144 S E	9.9	137 S E	7.0	150 SSE	5.3	120 ESE	4.5
450	144 S E	11.6	147 SSE	11.2	152 SSE	9.9	147 SSE	5.9	149 SSE	5.8	129 S E	3.5
500	151 SSE	10.3	149 SSE	10.9	153 SSE	9.5	163 SSE	4.0	145 S E	6.0	137 S E	2.6
550	158 SSE	9.0	150 SSE	10.6	153 SSE	9.1	177 S	4.2	149 SSE	5.6	141 S E	1.9
600	161 SSE	9.2	151 SSE	10.2	159 SSE	8.4	177 S	4.1	155 SSE	5.0	138 S E	1.9
650	164 SSE	9.5			163 SSE	7.7	169 SSE	5.1	157 SSE	4.7	138 S E	2.0
700	164 SSE	9.4			166 SSE	7.3	164 SSE	5.4	155 SSE	4.6	141 S E	2.1
750	164 SSE	9.3			169 SSE	7.0	160 SSE	5.6	162 SSE	4.9	148 SSE	2.4
800	164 SSE	9.4			174 S	7.4	161 SSE	5.8	166 SSE	5.1	158 SSE	3.3
850	163 SSE	9.4			176 S	7.7	168 SSE	6.8	166 SSE	5.6	158 SSE	3.8
900	164 SSE	9.6			169 S	8.0	175 S	7.7	164 SSE	6.5	157 SSE	4.9
950	166 SSE	10.0			173 S	9.4			166 SSE	7.6		
1000	169 S	10.6			180 S	10.2			168 SSE	7.1		
1050	174 S	11.3			187 S	10.0						
1100	176 S	10.9			190 S	9.6						
1150	179 S	10.2			194 SSW	9.4						
1200	183 S	10.4			197 SSW	10.0						
1250	186 S	10.5			201 SSW	10.7						
1300	188 S	10.3			203 SSW	10.6						
1350	191 S	9.3			201 SSW	10.3						
1400	190 S	10.0			200 SSW	10.8						
1450					201 SSW	11.1						
1500					202 SSW	10.9						

第33－6表(14)　高層風観測表　　1985年11月　　地点＝W19(15)

高度	10日11時 0分		10日11時15分		10日11時30分		10日13時 0分		10日13時15分		10日13時30分	
(m)	(deg)	(m/s)	(deg)	(m/s)	(deg)	(m/s)	(deg)	(m/s)	(deg)	(m/s)	(deg)	(m/s)
50	133 S E	2.0	130 S E	3.3	114 ESE	5.3	172 C	0.3	83 E	1.4	103 ESE	1.9
100	125 S E	4.6	123 ESE	5.5	109 ESE	8.2	244 C	0.3	60 ENE	1.7	122 ESE	2.4
150	117 ESE	6.4	125 S E	7.2	109 ESE	8.9	251 WSW	0.8	42 N E	1.2	121 ESE	2.2
200	107 ESE	6.8	134 S E	8.5	111 ESE	7.7	251 WSW	1.2	24 NNE	0.9	102 ESE	1.9
250	105 ESE	6.8	137 S E	9.0	117 ESE	7.9	253 WSW	1.5	358 N	1.0	60 ENE	1.1
300	110 ESE	6.5	136 S E	8.9	125 S E	7.9	255 WSW	1.7	322 N W	1.4	15 NNE	1.3
350	119 ESE	6.1	137 S E	8.9	134 S E	7.0	255 WSW	1.8	311 N W	1.5	349 N	1.8
400	130 S E	5.6	145 S E	8.6	141 S E	6.2	256 WSW	1.9	302 WNW	1.4	348 NNW	1.9
450	144 S E	4.9	153 SSE	8.4	147 SSE	5.3	257 WSW	1.9	293 WNW	1.2	357 N	1.5
500	143 S E	5.9	155 SSE	7.8	152 SSE	4.5			279 W	1.1	254 WSW	1.3
550	146 S E	6.1	155 SSE	7.1	154 SSE	4.0			270 W	1.2	188 S	1.9
600	150 SSE	6.0	159 SSE	5.7	155 SSE	3.8			263 W	1.6	193 SSW	2.9
650	150 SSE	6.4	169 S	3.6	151 SSE	4.2					199 SSW	3.1
700	150 SSE	5.7	179 S	2.7	158 SSE	5.5						
750	149 SSE	4.8	173 S	3.0	162 SSE	6.8						
800	152 SSE	5.0	171 S	4.5	165 SSE	7.7						
850	159 SSE	5.4	173 S	6.2	170 S	7.9						
900	171 S	6.3	173 S	6.8	167 SSE	8.1						
950	173 S	7.1	169 SSE	7.4	170 S	8.4						
1000	176 S	7.8	168 SSE	7.7	171 S	8.3						
1050	179 S	8.2			174 S	8.5						
1100												
1150												
1200												
1250												
1300												
1350												
1400												
1450												
1500												

第33－6表(15) 高層風観測表　1985年11月　地点＝W19(16)

高度	10日14時 0分		10日14時15分		10日14時30分		10日15時 0分		10日15時15分		10日15時30分	
(m)	(deg)	(m/s)	(deg)	(m/s)	(deg)	(m/s)	(deg)	(m/s)	(deg)	(m/s)	(deg)	(m/s)
50	220 SW	1.2	208 SSW	1.2	291 WNW	1.0	87 E	1.5	92 E	0.5	29 C	0.4
100	220 SW	1.2	214 SW	1.3	305 NW	1.1	107 ESE	1.2	86 E	0.7	5 N	0.5
150	243 WSW	1.1	213 SSW	0.9	308 NW	1.2	122 ESE	0.6	132 C	0.3	340 NNW	0.8
200	259 WSW	1.0	226 SW	0.8	310 NW	1.3	83 C	0.4	195 C	0.2	328 NNW	1.2
250	265 W	0.9	254 WSW	0.9	312 NW	1.6	335 C	0.3	235 SW	0.6	320 NW	1.5
300	283 WNW	1.0	269 W	0.9	311 NW	2.1	340 C	0.4	242 WSW	1.3	315 NW	1.7
350	290 WNW	1.3	288 WNW	1.3	314 NW	2.4	311 NW	0.6	250 WSW	1.8	307 NW	2.3
400	291 WNW	1.6	300 WNW	1.8	315 NW	2.6	246 C	0.4	264 W	1.8	291 WNW	2.9
450	282 WNW	1.7	300 WNW	2.2	313 NW	2.7	226 SW	0.7	269 W	2.3	265 W	3.2
500	248 WSW	1.7	292 WNW	2.5	299 WNW	2.8	226 SW	0.9	260 W	2.8	242 WSW	3.3
550	217 SW	2.4	262 W	1.9	287 WNW	2.9	225 SW	1.2	249 WSW	3.5	234 SW	3.0
600	196 SSW	2.8	240 WSW	2.2			220 SW	2.9	242 WSW	4.1	228 SW	3.6
650	187 S	2.6	222 SW	2.8			220 SW	4.6	235 SW	4.4	228 SW	4.4
700	187 S	3.6	206 SSW	3.2			220 SW	5.4	229 SW	5.1	229 SW	5.2
750	187 S	4.7	202 SSW	4.2			219 SW	6.1			217 SW	6.4
800	186 S	5.8					218 SW	7.3			217 SW	7.2
850	184 S	6.2					216 SW	8.1			216 SW	7.6
900	183 S	6.5					213 SSW	8.4			215 SW	8.0
950	184 S	6.8					211 SSW	8.9			214 SW	8.4
1000	182 S	7.2									213 SSW	8.8
1050	181 S	7.8									213 SSW	9.1
1100	183 S	8.4									213 SSW	10.0
1150	183 S	8.9										
1200												
1250												
1300												
1350												
1400												
1450												
1500												

第33－6表(16) 高層風観測表　1985年11月　地点＝W19(17)

高度	10日16時 0分		10日16時15分		10日16時30分		10日17時 0分		10日17時15分		10日17時30分	
(m)	(deg)	(m/s)	(deg)	(m/s)	(deg)	(m/s)	(deg)	(m/s)	(deg)	(m/s)	(deg)	(m/s)
50	168 SSE	0.8	297 WNW	0.8	232 SW	0.7	54 NE	0.9	82 E	0.9	18 NNE	1.2
100	141 SE	1.1	297 WNW	0.7	291 WNW	0.8	347 NNW	1.0	63 ENE	1.0	23 NNE	1.5
150	152 SSE	1.4	310 NW	0.5	318 NW	0.7	4 N	0.7	77 ENE	1.2	16 NNE	1.2
200	170 S	0.8	323 C	0.3	10 C	0.4	42 NE	0.6	91 E	1.2	10 N	1.0
250	182 S	0.6	338 C	0.3	37 C	0.3	70 ENE	0.6	77 ENE	0.6	355 N	0.9
300	218 C	0.4	355 C	0.3	56 C	0.3	63 ENE	0.5	26 C	0.3	332 NNW	1.2
350	333 C	0.3	9 C	0.3	67 C	0.3	338 NNW	0.7	320 NW	0.5	303 WNW	1.4
400	343 C	0.3	298 WNW	1.4	56 C	0.3	285 WNW	1.1	277 W	1.1	282 WNW	2.1
450	287 WNW	1.1	247 WSW	2.4	295 WNW	0.5	268 W	1.4	258 WSW	2.4	278 W	3.2
500	239 WSW	2.0	253 WSW	3.1	265 W	1.9	249 WSW	2.0			257 WSW	3.5
550	240 WSW	2.7	247 WSW	4.6	256 WSW	2.9					227 SW	3.5
600	237 WSW	4.2	237 WSW	5.3	247 WSW	3.4					219 SW	3.4
650	231 SW	5.6	228 SW	5.7	234 SW	3.7					208 SSW	3.2
700	225 SW	6.5	219 SW	6.0	226 SW	5.2					202 SSW	4.3
750	221 SW	6.8	211 SSW	6.7							204 SSW	5.2
800	215 SW	7.1	207 SSW	7.2							209 SSW	5.9
850	209 SSW	7.5									211 SSW	6.7
900	207 SSW	8.0									211 SSW	7.7
950	208 SSW	8.6									214 SW	8.7
1000	208 SSW	9.2									211 SSW	8.5
1050	207 SSW	9.5									214 SW	9.8
1100	203 SSW	10.2									216 SW	10.2
1150	203 SSW	10.3									218 SW	11.2
1200	205 SSW	10.6									220 SW	12.1
1250	206 SSW	10.9									219 SW	12.0
1300	207 SSW	10.7									220 SW	11.7
1350	204 SSW	9.6									223 SW	11.6
1400	205 SSW	10.3									221 SW	11.5
1450	206 SSW	10.4									219 SW	11.4
1500	208 SSW	10.0										

第 33－6 表(17) 高層風観測表　　1985 年 11 月　　地点＝W19(18)

高度 (m)	10日18時 0分 (deg)	(m/s)	10日18時15分 (deg)	(m/s)	10日18時30分 (deg)	(m/s)	10日19時 0分 (deg)	(m/s)	10日19時15分 (deg)	(m/s)	10日19時30分 (deg)	(m/s)
50	33 NNE	0.6	33 NNE	1.8	96 E	1.5	310 N W	1.4	295 WNW	2.3	37 N E	2.5
100	43 N E	1.1	17 NNE	2.6	54 N E	1.9	317 N W	2.0	308 N W	5.2	17 NNE	3.7
150	23 NNE	1.3	22 NNE	2.6	39 N E	2.1	321 N W	1.9	318 N W	6.7	6 N	4.7
200	28 NNE	1.6	40 N E	2.3	61 ENE	1.8	309 N W	1.2	326 N W	7.5	3 N	5.5
250	22 NNE	1.7	50 N E	2.2	80 E	1.8	286 WNW	0.7	329 NNW	7.1	2 N	5.9
300	7 N	1.5	47 N E	2.2	76 ENE	1.2	269 W	0.7	329 NNW	6.7	2 N	5.2
350	358 N	1.1	44 N E	2.4	80 E	1.1	260 W	1.7	324 N W	6.9	356 N	4.8
400	355 N	1.1	35 N E	2.4	78 ENE	1.1	252 WSW	2.7	318 N W	6.5	350 N	3.8
450	336 NNW	1.3	0 N	2.6	349 N	0.8	247 WSW	3.3	310 N W	5.8	342 NNW	2.9
500	325 N W	1.5	329 NNW	2.7	278 W	2.3	236 S W	3.4	307 N W	6.0	338 NNW	2.4
550	304 N W	2.5	311 N W	2.8	263 W	2.9	232 S W	3.4			339 NNW	2.3
600	284 WNW	3.7	290 WNW	2.1	251 WSW	3.2	227 S W	4.2			331 NNW	1.7
650	267 W	3.6	252 WSW	1.3	239 WSW	3.3	220 S W	4.5			336 NNW	2.1
700	255 WSW	3.3	206 SSW	2.1	225 S W	3.5	216 S W	5.0			327 NNW	2.5
750	242 WSW	3.4	187 S	3.2	215 S W	4.8	218 S W	5.9			305 N W	2.3
800	222 S W	4.0	191 S	4.5	209 SSW	8.1	224 S W	5.8			252 WSW	2.8
850	213 SSW	5.1	194 SSW	6.5	208 SSW	8.5	226 S W	5.8			231 S W	4.4
900	212 SSW	5.8	196 SSW	7.8	208 SSW	8.5	227 S W	5.9			223 S W	5.7
950	212 SSW	6.7	196 SSW	7.8	208 SSW	8.5	228 S W	6.3			223 S W	5.7
1000	213 SSW	6.9	196 SSW	7.8	208 SSW	8.5	230 S W	7.5			224 S W	6.7
1050	217 S W	7.4	196 SSW	7.8	213 SSW	9.3					223 S W	8.4
1100	219 S W	8.5	196 SSW	7.7	220 S W	10.4					221 S W	9.3
1150	220 S W	9.5	190 S	6.7	220 S W	9.8					222 S W	9.4
1200	222 S W	9.8			218 S W	10.2					221 S W	10.2
1250	223 S W	10.1			217 S W	10.8					220 S W	10.9
1300	224 S W	10.7			217 S W	11.2					221 S W	11.2
1350	228 S W	10.9			219 S W	10.5					220 S W	11.5
1400	234 S W	11.2			218 S W	10.8					221 S W	12.0
1450	236 S W	12.2			217 S W	11.4						
1500					216 S W	11.3						

第 34－1 表(1) 高層気象観測表（風向風速） 1985 年 11 月 地点＝W1

高度	6日13時 0分		6日15時 0分		6日17時 0分		7日 9時 0分		7日11時 0分		7日12時 0分	
(m)	(deg)	(m/s)	(deg)	(m/s)	(deg)	(m/s)	(deg)	(m/s)	(deg)	(m/s)	(deg)	(m/s)
50	323 N W	2.1	111 ESE	1.6	334 NNW	1.2	63 ENE	13.7	314 N W	1.0	330 NNW	3.2
100	303 WNW	2.9	109 ESE	3.3	239 WSW	0.9	68 ENE	14.2	301 WNW	1.3	328 NNW	3.4
150			104 ESE	4.0	177 S	0.8	72 ENE	14.0			330 NNW	2.9
200			107 ESE	4.9	162 SSE	0.9	75 ENE	13.2			321 N W	3.1
250			116 ESE	6.4	126 S E	1.0	77 ENE	13.2			315 N W	3.8
300			115 ESE	7.7	74 ENE	1.1	80 E	13.5			309 N W	4.1
350			123 ESE	7.1	80 E	1.4	83 E	12.9			300 WNW	3.7
400			135 S E	7.5			86 E	12.1			284 WNW	2.7
450			151 SSE	8.8			89 E	10.5			256 WSW	2.0
500			156 SSE	9.0			93 E	9.6			232 S W	3.2
550			159 SSE	9.7			98 E	9.3			213 SSW	4.6
600			160 SSE	11.0			103 ESE	9.1			202 SSW	6.7
650			153 SSE	10.9			109 ESE	8.9			205 SSW	7.9
700			154 SSE	11.6			115 ESE	9.3			202 SSW	7.6
750			155 SSE	12.3			121 ESE	9.6			199 SSW	8.8
800			153 SSE	12.6			126 S E	9.9			199 SSW	9.6
850			154 SSE	12.8			129 S E	9.9			201 SSW	9.9
900			152 SSE	13.3			130 S E	9.9			202 SSW	9.8
950			149 SSE	13.6			129 S E	9.8			201 SSW	9.8
1000			150 SSE	13.4			134 S E	9.5			202 SSW	10.0
1050			149 SSE	14.1			139 S E	9.3			204 SSW	10.3
1100			148 SSE	14.2			146 S E	9.2			205 SSW	10.5
1150			149 SSE	13.6							204 SSW	10.3
1200			150 SSE	13.4							203 SSW	10.4
1250			151 SSE	13.3							202 SSW	10.4
1300											202 SSW	10.5
1350											199 SSW	10.3
1400											200 SSW	10.3
1450											201 SSW	10.7
1500											203 SSW	10.7

第 34－1 表(2) 高層気象観測表（風向風速） 1985 年 11 月 地点＝W1

高度	7日15時 0分		7日17時 0分		8日 7時 0分		8日 8時 0分		8日 9時 0分		8日11時 0分	
(m)	(deg)	(m/s)	(deg)	(m/s)	(deg)	(m/s)	(deg)	(m/s)	(deg)	(m/s)	(deg)	(m/s)
50	264 W	0.8	207 SSW	0.9	331 NNW	2.1	330 NNW	0.8	216 C	0.3	284 WNW	1.0
100	249 C	0.2	131 S E	1.7	295 WNW	3.6	237 WSW	0.6	236 C	0.4	296 WNW	0.6
150	284 WNW	0.8	131 S E	2.1	262 W	2.3	251 WSW	1.6	242 WSW	0.7	313 C	0.4
200	327 NNW	1.3	129 S E	1.6	269 W	2.2	269 W	2.2	249 WSW	1.0	342 C	0.3
250	336 NNW	1.9	92 E	0.9	297 WNW	3.3	279 W	2.1	253 WSW	1.3	33 C	0.3
300	335 NNW	2.3	341 NNW	0.9	264 W	3.7	290 WNW	2.6	255 WSW	1.6	105 ESE	0.5
350	333 NNW	2.6	333 NNW	1.1	274 W	2.2	293 WNW	3.7	257 WSW	2.0	120 ESE	1.0
400	329 NNW	2.9			309 N W	2.6	292 WNW	5.3	259 W	2.3	114 ESE	1.5
450	323 N W	2.9			301 WNW	5.7	289 WNW	7.1	263 W	2.3	121 ESE	2.2
500	302 WNW	2.7			288 WNW	7.5	289 WNW	7.7	266 W	2.3	127 S E	2.4
550	262 W	2.3			282 WNW	8.0	290 WNW	6.9	263 W	1.8	122 ESE	2.6
600	237 WSW	4.4			283 WNW	8.0	292 WNW	5.1	183 S	1.4	106 ESE	3.0
650	229 S W	4.6					302 WNW	3.6	88 E	1.7	92 E	3.4
700	219 S W	5.2					311 N W	2.5	81 E	3.6	82 E	3.1
750	214 S W	5.7					323 N W	1.7	81 E	3.4	67 ENE	2.7
800	214 SSW	5.9					340 NNW	1.2	86 E	3.0	47 N E	2.8
850	210 SSW	6.0					2 N	1.3	93 E	2.6	43 N E	2.3
900	217 S W	5.8					24 NNE	1.4	93 E	2.3	41 N E	2.2
950	222 S W	5.7					42 N E	1.5	73 ENE	2.8	36 N E	2.3
1000	223 S W	6.0					61 ENE	2.1	55 N E	2.7	29 NNE	2.4
1050	223 S W	5.9					73 ENE	2.6	50 N E	2.6	28 NNE	2.5
1100	219 S W	6.0					79 ENE	2.7	24 NNE	4.0	25 NNE	3.3
1150	213 SSW	6.2					87 E	2.7	20 NNE	3.8	17 NNE	4.8
1200	216 S W	6.4					93 E	2.7	17 NNE	4.1	16 NNE	5.3
1250	218 S W	6.3					93 E	2.7	21 NNE	3.5	14 NNE	5.1
1300	218 S W	6.4					103 ESE	2.5	21 NNE	3.8	14 NNE	5.4
1350	218 S W	5.9					105 ESE	2.0	36 N E	2.9	19 NNE	5.2
1400	219 S W	5.2					112 ESE	1.9	58 ENE	2.9	19 NNE	4.6
1450	222 S W	4.5					112 ESE	1.9	75 ENE	2.2	17 NNE	4.2
1500	221 S W	4.7					111 ESE	1.8	78 ENE	2.2	9 N	3.8

第34－1表(3) 高層気象観測表（風向風速） 1985年11月 地点＝W1

高度	8日13時 0分		8日15時 0分		8日17時 0分		8日18時 0分		8日19時 0分		8日20時 0分	
(m)	(deg)	(m/s)	(deg)	(m/s)	(deg)	(m/s)	(deg)	(m/s)	(deg)	(m/s)	(deg)	(m/s)
50	307 N W	0.8	52 C	0.1	40 N E	0.6	115 ESE	0.5	200 SSW	0.7	218 S W	1.1
100	315 N W	1.2	151 C	0.3	6 N	3.4	74 ENE	0.7	215 S W	1.5	214 SSW	1.4
150	300 WNW	1.2	127 S E	0.7	358 N	3.9	33 NNE	1.5	199 SSW	1.5	214 S W	1.3
200	269 W	0.8	100 E	1.2	348 NNW	3.5	28 NNE	1.8	181 S	0.6	218 S W	1.0
250	254 WSW	1.0	87 E	1.6	342 NNW	3.2	38 N E	1.7	97 E	0.9	245 WSW	0.7
300	269 W	0.8	86 E	1.6	329 NNW	3.3	58 ENE	1.4	80 E	1.4	290 WNW	0.6
350	319 N W	1.0	103 ESE	1.3	333 NNW	3.8	69 ENE	1.6	72 ENE	1.5	3 N	0.9
400	353 N	1.8	153 SSE	1.3	352 N	4.5	66 ENE	1.8	62 ENE	1.7	18 NNE	0.9
450	0 N	2.6	222 S W	1.7	357 N	4.2	42 N E	1.9	47 N E	2.0	36 N E	0.9
500	4 N	2.5	236 S W	2.3	357 N	4.5	27 NNE	3.9	16 NNE	2.7		
550	4 N	2.6	246 WSW	2.9	354 N	3.9	22 NNE	5.0	2 N	3.0		
600	356 N	2.5	248 WSW	3.4	5 N	3.4	16 NNE	5.4	358 N	2.9		
650	347 NNW	2.2	248 WSW	3.6	8 N	3.8	7 N	5.5	354 N	3.2		
700	343 NNW	2.4	249 WSW	3.7	6 N	3.7	8 N	6.1	354 N	3.7		
750	340 NNW	2.4	252 WSW	3.7	1 N	3.6	4 N	7.0	356 N	4.0		
800	336 NNW	2.8	254 WSW	4.0	358 N	3.3	358 N	7.8	359 N	4.3		
850	327 NNW	3.7	258 WSW	4.1	360 N	2.8	359 N	7.1	360 N	4.9		
900	325 N W	3.9	264 W	3.2	360 N	2.7	357 N	7.6	357 N	6.1		
950	322 N W	4.1	274 W	2.6	356 N	2.9	353 N	7.6	7 N	7.7		
1000	331 NNW	4.9	287 WNW	2.3	350 N	2.6	347 NNW	6.6	8 N	8.2		
1050	337 NNW	4.9	297 WNW	2.3	341 NNW	2.8	346 NNW	6.1	6 N	8.9		
1100	331 NNW	4.8	311 N W	2.4	345 NNW	3.3	345 NNW	5.8	4 N	9.3		
1150	324 N W	4.9	328 NNW	2.7	351 N	3.4	342 NNW	5.5	2 N	9.3		
1200	312 N W	6.8	337 NNW	3.0	354 N	3.8	336 NNW	5.3	360 N	9.4		
1250	311 N W	7.5	339 NNW	3.1	360 N	3.2	336 NNW	5.0	357 N	9.5		
1300	314 N W	7.1	337 NNW	3.2	4 N	4.1	335 NNW	4.9	355 N	9.7		
1350	316 N W	6.4	335 NNW	3.3	12 NNE	5.8	330 NNW	5.1	355 N	9.8		
1400	320 N W	5.6	339 NNW	2.9	6 N	6.4	327 NNW	5.3	354 N	9.7		
1450	321 N W	4.9	340 NNW	2.2	7 N	7.4	330 NNW	6.4	353 N	9.8		
1500	328 NNW	4.7	326 NNW	2.2	6 N	6.6	333 NNW	7.1	352 N	10.0		

第34－1表(4) 高層気象観測表（風向風速） 1985年11月 地点＝W1

高度	9日 9時 0分		9日11時 0分		9日12時 0分		9日14時 0分		9日15時 0分		9日16時 0分	
(m)	(deg)	(m/s)	(deg)	(m/s)	(deg)	(m/s)	(deg)	(m/s)	(deg)	(m/s)	(deg)	(m/s)
50	232 S W	4.6	201 SSW	1.5	350 N	2.1	156 SSE	2.8	153 SSE	2.5	136 S E	3.9
100	245 WSW	4.9	160 SSE	1.7	350 N	1.8	157 SSE	3.4	148 SSE	3.5	130 S E	4.4
150	262 W	5.4	159 SSE	1.3	353 N	1.6	149 SSE	3.8	147 SSE	4.1	138 S E	4.8
200	292 WNW	6.7	166 SSE	1.3	357 N	1.5	147 SSE	3.8	155 SSE	4.0	147 SSE	4.9
250	316 N W	7.2	177 S	1.2	3 N	1.3	151 SSE	3.3	160 SSE	3.9	155 SSE	4.6
300	328 NNW	6.0	183 S	1.3	8 N	1.1	146 S E	2.8	161 SSE	3.8	170 S	5.5
350	335 NNW	5.9	228 S W	0.9	9 N	0.9	143 S E	2.6	162 SSE	3.9	174 S	5.3
400	339 NNW	6.5	260 W	0.8	9 N	0.8	142 S E	2.5	162 SSE	4.0	174 S	4.9
450	341 NNW	5.4	263 W	0.7	8 N	0.8	144 S E	2.3	159 SSE	4.2	173 S	4.7
500	341 NNW	5.3	273 W	0.8	6 N	0.9	143 S E	2.1	150 SSE	4.3	173 S	4.5
550	338 NNW	6.9	280 W	0.9	2 N	0.9	143 S E	2.0	142 S E	4.0	178 S	4.4
600	333 NNW	7.6	297 WNW	1.3	357 N	0.8	146 SSE	2.1	137 S E	3.3	177 S	4.2
650	327 NNW	8.1	318 N W	1.5	0 N	0.8	148 SSE	2.1	138 S E	3.3	177 S	4.0
700	321 N W	8.3	329 NNW	1.5	6 N	0.8	144 S E	1.8	140 S E	3.6	175 S	4.0
750	317 N W	8.6	334 NNW	2.0	5 N	0.8	142 S E	1.7	138 S E	3.5	175 S	4.1
800	314 N W	8.8	333 NNW	1.9	2 N	0.8	140 S E	1.6	138 S E	3.4	176 S	4.0
850	310 N W	8.7	335 NNW	1.8	359 N	0.8	149 SSE	1.6	142 S E	3.2	177 S	3.9
900	313 N W	8.5	332 NNW	1.3	354 N	0.9	161 SSE	1.6	146 S E	3.1	179 S	3.7
950	324 N W	8.2	7 N	1.2	352 N	0.8	169 S	1.7	151 SSE	3.0	179 S	3.4
1000	329 NNW	7.6	22 NNE	2.4	350 N	0.9	176 S	1.8	133 S E	2.4	179 S	3.2
1050	329 NNW	7.3	22 NNE	2.9	351 N	1.1	180 S	1.9	112 ESE	1.9	181 S	3.1
1100	324 N W	7.5	21 NNE	3.0	356 N	1.4	184 S	2.0	88 E	1.5	181 S	2.7
1150	307 N W	6.1	16 NNE	3.6	4 N	1.5	187 S	2.0	62 ENE	1.6	185 S	2.2
1200	286 WNW	5.6	2 N	4.9	15 NNE	1.6	167 SSE	1.7	38 N E	1.8	206 SSW	1.7
1250	268 W	5.8	353 N	6.3	25 NNE	2.0	147 SSE	1.4	35 N E	1.5	250 WSW	1.2
1300	268 W	6.2	353 N	5.4	33 NNE	2.5	127 S E	1.2	31 NNE	1.3	296 WNW	1.4
1350	278 W	6.2	350 N	3.8	35 N E	2.6	105 ESE	1.1	28 NNE	1.4	298 WNW	1.3
1400	287 WNW	6.2	337 NNW	2.0	25 NNE	2.6	93 E	1.0	31 NNE	1.4	270 W	1.0
1450	294 WNW	6.5	294 WNW	2.1	13 NNE	2.8	84 E	0.8	31 NNE	1.5	238 WSW	1.5
1500	309 N W	7.6	276 W	2.3	2 N	3.0	40 N E	1.0	30 NNE	1.6	234 S W	1.8

第34－1表(5) 高層気象観測表（風向風速） 1985年11月 地点＝W1

高度 (m)	9日17時 0分 (deg)	(m/s)	10日 7時 0分 (deg)	(m/s)	10日 8時 0分 (deg)	(m/s)	10日 9時 0分 (deg)	(m/s)	10日10時 0分 (deg)	(m/s)	10日11時 0分 (deg)	(m/s)
50	96 E	6.5	217 S W	1.7	287 WNW	1.8	84 E	8.6	83 E	3.5	309 N W	1.9
100	99 E	8.7	235 S W	2.4	294 WNW	1.5	94 E	8.8	90 E	4.6	301 WNW	2.4
150	105 ESE	9.1	297 WNW	2.4	53 N E	2.5	103 ESE	9.2	96 E	5.3	281 W	2.1
200	109 ESE	9.3	20 NNE	1.9	95 E	3.6	111 ESE	9.5	103 ESE	5.0	262 W	1.7
250	109 ESE	9.3	59 ENE	1.8	95 E	5.2	119 ESE	9.4	114 ESE	4.8	249 WSW	1.3
300	109 ESE	9.4	57 ENE	2.0	96 E	7.4	125 S E	9.5	131 S E	5.0	234 S W	1.1
350	110 ESE	9.5	56 ENE	2.4	103 ESE	8.4	129 S E	9.7	141 S E	5.3	219 S W	0.9
400	112 ESE	8.7	67 ENE	4.8	107 ESE	7.8	141 S E	9.6	148 SSE	5.8	214 S W	0.8
450	115 ESE	8.4	78 ENE	7.2	109 ESE	7.1	150 SSE	9.4	150 SSE	6.1	209 SSW	0.8
500	120 ESE	8.4	88 E	8.2	112 ESE	6.8	148 SSE	9.0	151 SSE	6.3	204 SSW	0.9
550	128 S E	7.3	97 E	8.9	116 ESE	6.7	151 SSE	8.4	153 SSE	6.4	204 SSW	1.2
600	140 S E	6.4	102 ESE	8.6	122 ESE	6.6	162 SSE	7.5	160 SSE	6.7		
650	154 SSE	5.1	106 ESE	8.2	134 S E	6.0	172 S	7.5	164 SSE	7.2		
700	167 SSE	3.6	115 ESE	7.6	145 S E	6.8	179 S	8.3	163 SSE	7.8		
750	175 S	3.6	125 S E	7.0	157 SSE	9.1	186 S	8.3	173 S	7.7		
800	184 S	3.6	141 S E	6.4	169 S	8.7	190 S	8.1	177 S	7.9		
850	195 SSW	3.9	158 SSE	6.5	177 S	8.2	190 S	7.3	179 S	8.3		
900	208 SSW	4.3	176 S	7.2	181 S	8.0	191 S	7.7	191 S	7.7		
950	214 S W	4.2	179 S	8.6	187 S	8.7	195 SSW	7.7				
1000	221 S W	4.1	182 S	9.3	185 S	9.2	197 SSW	7.9				
1050	235 S W	3.6	183 S	9.4	185 S	9.4	199 SSW	8.2				
1100	245 WSW	3.6	179 S	8.7	187 S	9.4	198 SSW	8.7				
1150	249 WSW	3.4			185 S	9.2	200 SSW	9.0				
1200	247 WSW	3.3					200 SSW	9.0				
1250	246 WSW	3.2					201 SSW	9.2				
1300	249 WSW	3.0					203 SSW	9.8				
1350	250 WSW	2.8					204 SSW	10.0				
1400	250 WSW	2.6					204 SSW	10.4				
1450	261 W	1.7					200 SSW	11.4				
1500	273 W	1.0					203 SSW	11.5				

第34－1表(6) 高層気象観測表（風向風速） 1985年11月 地点＝W1

高度 (m)	10日13時 0分 (deg)	(m/s)	10日14時 0分 (deg)	(m/s)	10日15時 0分 (deg)	(m/s)	10日16時 0分 (deg)	(m/s)	10日17時 0分 (deg)	(m/s)	10日18時 0分 (deg)	(m/s)
50	118 ESE	0.9	328 NNW	3.7	321 N W	2.4	329 NNW	2.7	17 NNE	1.5	351 N	1.3
100	106 ESE	0.8	343 NNW	3.8	328 NNW	2.5	329 NNW	2.6	16 NNE	1.9	338 NNW	2.9
150	105 ESE	0.7	322 N W	2.8	326 NNW	3.0	334 NNW	2.1	2 N	2.0	336 NNW	2.9
200	98 E	0.7	322 N W	2.7	334 NNW	3.2	333 NNW	1.6	340 NNW	2.1	334 NNW	2.8
250	83 E	0.7	256 WSW	0.8	333 NNW	3.2	315 N W	1.4	314 N W	2.3	325 N W	2.7
300	70 ENE	0.6	196 SSW	1.1	321 N W	3.1	283 WNW	2.2	281 WNW	2.9	316 N W	2.4
350	73 ENE	0.5	176 S	1.5	302 WNW	2.7	260 W	2.6	267 W	2.8	305 N W	1.9
400	111 ESE	0.7	178 S	1.8	267 W	2.8	247 WSW	2.4	247 WSW	2.3	266 W	1.7
450	181 S	1.3	180 S	2.0	239 WSW	2.9	233 S W	2.9	224 S W	2.1	231 S W	1.7
500	197 SSW	1.7	184 S	2.5	222 S W	3.1	231 S W	3.2	211 SSW	2.4	218 S W	1.5
550			187 S	3.8	216 S W	3.5	218 S W	4.0	212 SSW	2.6	214 SSW	2.3
600			189 S	3.9	207 SSW	4.5	212 SSW	4.2	211 SSW	4.0	212 SSW	3.4
650			191 SSW	3.7	214 S W	4.9	200 SSW	4.2	212 SSW	5.1	213 SSW	4.0
700			196 SSW	3.5	217 S W	5.5	195 SSW	4.0	216 S W	5.1	214 S W	4.7
750			207 SSW	3.6	215 S W	6.1	192 SSW	4.1	209 SSW	5.5	218 S W	5.5
800			209 SSW	4.9	212 SSW	6.5	196 SSW	4.5	210 SSW	5.9	219 S W	6.7
850					211 SSW	6.8	205 SSW	5.4	217 S W	6.3	220 S W	8.1
900					210 SSW	7.3	211 SSW	6.1	225 S W	6.6	221 S W	8.8
950					207 SSW	7.6	209 SSW	6.8	228 S W	6.9	223 S W	9.5
1000					209 SSW	8.7	207 SSW	6.7	225 S W	7.1	224 S W	9.1
1050					209 SSW	9.4	217 S W	6.6	228 S W	7.0	225 S W	8.7
1100					207 SSW	9.5	211 SSW	7.3			227 S W	8.9
1150					206 SSW	9.4	214 SSW	7.8			227 S W	9.3
1200					204 SSW	9.2	218 S W	8.5			224 S W	10.1
1250					203 SSW	9.3	220 S W	9.0				
1300					200 SSW	8.7	223 S W	9.1				
1350					202 SSW	8.0	222 S W	9.5				
1400					201 SSW	8.1	223 S W	9.0				
1450					199 SSW	8.1	224 S W	7.7				
1500					202 SSW	9.1	223 S W	7.3				

第34－1表(7) 高層気象観測表（風向風速） 1985年11月 地点＝W1

高度 (m)	10日19時 0分 (deg)		(m/s)
50	119	C	0.4
100	135	S E	0.9
150	125	S E	1.3
200	168	SSE	1.0
250	279	C	0.4
300	257	WSW	0.6
350	246	WSW	0.8
400	229	S W	1.4
450	228	S W	1.9
500	229	S W	2.3
550	232	S W	2.4
600	231	S W	2.8
650	231	S W	3.8
700	232	S W	4.9
750	234	S W	5.2
800	235	S W	5.7
850	235	S W	6.5
900	231	S W	8.2
950	228	S W	9.0
1000	225	S W	9.4
1050	228	S W	9.5
1100	230	S W	9.7
1150	229	S W	10.0
1200	225	S W	10.1
1250	224	S W	10.3
1300	228	S W	10.6
1350			
1400			
1450			
1500			

第34－2表(1) 高層気象観測表（風向風速） 1985年11月 地点＝W13

高度	6日13時 0分		6日15時 0分		6日17時 0分		7日 9時 0分		7日11時 0分		7日12時 0分	
(m)	(deg)	(m/s)	(deg)	(m/s)	(deg)	(m/s)	(deg)	(m/s)	(deg)	(m/s)	(deg)	(m/s)
50	278 W	3.1	97 E	4.7	105 ESE	4.4	76 ENE	5.3	252 WSW	3.2	337 NNW	0.8
100	326 N W	2.4	96 E	5.4	101 E	5.8	74 ENE	8.5	257 WSW	2.5	315 N W	0.7
150	18 NNE	1.8	100 E	6.0	100 E	7.0	76 ENE	9.3			308 N W	1.0
200	97 E	2.6	110 ESE	6.7	101 ESE	8.0	79 E	9.0				
250	109 ESE	3.2	124 S E	7.2	105 ESE	8.0	81 E	9.5				
300	103 ESE	3.4	139 S E	7.6	109 ESE	7.2	83 E	10.3				
350	97 E	3.4	148 SSE	8.5	115 ESE	7.4	83 E	10.6				
400	94 E	3.6	156 SSE	9.4	123 ESE	8.0	85 E	10.6				
450	95 E	3.8	160 SSE	10.4	129 S E	8.6	94 E	10.3				
500	98 E	4.0	163 SSE	11.1	135 S E	8.9	102 ESE	10.2				
550	97 E	4.2	165 SSE	11.1	143 S E	8.6	104 ESE	10.7				
600	100 E	4.4	163 SSE	11.4	151 SSE	7.9	105 ESE	10.9				
650	105 ESE	4.5	160 SSE	11.8	154 SSE	8.1	104 ESE	10.8				
700	143 S E	4.7	158 SSE	11.9	155 SSE	8.2	110 ESE	10.8				
750	167 SSE	5.2	157 SSE	11.9	154 SSE	10.1	117 ESE	10.7				
800	174 S	5.9	158 SSE	11.8	154 SSE	12.1	114 ESE	10.6				
850	177 S	6.4	158 SSE	11.8	155 SSE	12.7	115 ESE	10.5				
900	179 S	6.8	158 SSE	11.8	156 SSE	12.6	123 ESE	10.2				
950	179 S	7.3	160 SSE	11.6	159 SSE	12.0						
1000	178 S	9.0	163 SSE	11.1	160 SSE	11.5						
1050	179 S	8.9	163 SSE	11.0	162 SSE	11.6						
1100	177 S	9.5	162 SSE	11.0	160 SSE	11.5						
1150	171 S	9.8	163 SSE	10.6	163 SSE	11.5						
1200	174 S	10.1	164 SSE	10.4	165 SSE	11.7						
1250	172 S	10.3	169 S	10.6	165 SSE	12.1						
1300	174 S	10.6			169 S	10.5						
1350	177 S	10.8			174 S	9.1						
1400	172 S	10.7			174 S	9.7						
1450	166 SSE	11.0			171 S	9.6						
1500	172 S	11.2			176 S	9.2						

第34－2表(2) 高層気象観測表（風向風速） 1985年11月 地点＝W13

高度	7日15時 0分		7日17時 0分		8日 7時 0分		8日 8時 0分		8日 9時 0分		8日11時 0分	
(m)	(deg)	(m/s)	(deg)	(m/s)	(deg)	(m/s)	(deg)	(m/s)	(deg)	(m/s)	(deg)	(m/s)
50	144 S E	1.5	43 C	0.4	314 N W	2.6	32 C	0.2	274 W	1.2	214 S W	0.8
100	136 S E	1.9	347 NNW	0.6	215 S W	1.7	0 C	0.0	333 C	0.4	228 S W	1.4
150	124 S E	2.1	345 NNW	0.8	201 SSW	2.3					227 S W	1.4
200	125 S E	1.9	347 NNW	0.9	189 S	1.7					217 S W	1.3
250	130 S E	1.8	339 NNW	1.0	199 SSW	2.4					192 SSW	1.1
300	120 ESE	1.0	346 NNW	1.3	206 SSW	2.7					152 SSE	1.0
350	6 C	0.4	2 N	1.6	226 S W	2.9					122 ESE	1.1
400	299 WNW	1.1	7 N	1.7	232 S W	2.2					104 ESE	1.2
450	312 N W	1.2	9 N	2.2	241 WSW	2.1					86 E	1.2
500	290 WNW	2.1	18 NNE	3.0	247 WSW	2.1					64 ENE	1.5
550	267 W	3.7	16 NNE	3.0	247 WSW	1.8					45 N E	2.3
600	250 WSW	4.7	7 N	3.1	240 WSW	1.2					37 N E	3.0
650	235 S W	5.2	359 N	3.1	186 S	0.6					32 NNE	2.6
700	221 S W	6.1	345 NNW	3.6	149 C	0.3					25 NNE	2.1
750	214 S W	7.3	338 NNW	3.5	123 ESE	0.5					19 NNE	2.1
800	216 S W	7.0	326 N W	3.3	95 E	0.7					18 NNE	2.3
850	224 S W	7.0	324 N W	3.7	96 E	0.8					22 NNE	2.7
900	223 S W	6.9	306 N W	4.0	99 E	1.1					20 NNE	3.6
950	225 S W	7.3	300 WNW	4.4	109 ESE	1.2					16 NNE	4.4
1000	226 S W	7.0	294 WNW	4.3	111 ESE	1.8					13 NNE	5.2
1050	223 S W	6.7	295 WNW	3.7	98 E	2.0					13 NNE	6.3
1100	222 S W	6.7	295 WNW	3.8	84 E	2.2					5 N	6.7
1150	227 S W	7.0	296 WNW	3.4	69 ENE	2.3					8 N	7.1
1200	231 S W	7.0	290 WNW	3.0	68 ENE	2.3					11 N	7.2
1250	228 S W	6.7	258 WSW	3.0	81 E	2.2					6 N	6.9
1300	231 S W	6.4	215 S W	3.8	91 E	2.0					7 N	7.0
1350	231 S W	6.0	198 SSW	5.5	82 E	1.9					7 N	6.0
1400	231 S W	5.0	190 S	5.3	60 ENE	1.7					360 N	5.4
1450	241 WSW	3.9	190 S	5.2	43 N E	1.8					355 N	5.6
1500	243 WSW	3.5	189 S	5.7	31 NNE	1.8					350 N	5.8

第34－2表(3) 高層気象観測表（風向風速） 1985年11月 地点＝W13

高度	8日13時 0分		8日15時 0分		8日17時 0分		8日18時 0分		8日19時 0分		8日20時 0分	
(m)	(deg)	(m/s)	(deg)	(m/s)	(deg)	(m/s)	(deg)	(m/s)	(deg)	(m/s)	(deg)	(m/s)
50	245 C	0.3	27 NNE	0.8	178 S	0.6	17 NNE	1.1	29 NNE	0.8	88 E	0.7
100	310 N W	1.5	55 N E	0.7	157 SSE	0.8	19 NNE	1.0	54 N E	1.9	145 S E	1.9
150	344 NNW	2.1	62 ENE	1.3	71 ENE	1.5	23 NNE	1.1	66 ENE	2.6	198 SSW	1.2
200	317 N W	1.3	61 ENE	1.5	2 N	2.7	26 NNE	1.0	51 N E	2.7	259 WSW	1.3
250	327 NNW	1.0	48 N E	1.4	342 NNW	4.4	25 NNE	0.8	39 N E	3.1	312 N W	1.5
300	346 NNW	1.1	28 NNE	1.0	337 NNW	5.0	25 NNE	1.1	28 NNE	3.8	348 NNW	1.1
350	340 NNW	1.8	1 N	0.9	337 NNW	4.9	24 NNE	1.7	20 NNE	4.3	22 NNE	1.4
400	355 N	1.7	314 N W	1.2	337 NNW	4.7	21 NNE	2.4	14 NNE	4.4	20 NNE	2.8
450	358 N	2.3	243 WSW	1.9	338 NNW	4.3	22 NNE	3.4	10 N	3.8	15 NNE	4.1
500	3 N	3.1	241 WSW	2.5	336 NNW	3.8	24 NNE	4.1	9 N	3.8	12 NNE	5.1
550	4 N	3.0	244 WSW	3.5	332 NNW	3.6	25 NNE	4.2	9 N	4.0	13 NNE	5.6
600	3 N	2.6	249 WSW	4.5	335 NNW	3.6	16 NNE	4.4	10 N	4.3	14 NNE	6.2
650	2 N	3.1	261 W	4.9	337 NNW	3.7	9 N	4.4	12 NNE	5.0	10 N	6.3
700	356 N	4.4	289 WNW	3.8	340 NNW	3.8	1 N	4.6	13 NNE	6.0	1 N	6.0
750	349 N	4.3	301 WNW	4.1	348 NNW	3.5	357 N	4.9	3 N	7.0	354 N	6.9
800	345 NNW	4.4	303 WNW	3.9	353 N	3.2	357 N	5.3	355 N	7.4	350 N	7.9
850	341 NNW	4.7	301 WNW	3.5	352 N	3.4	354 N	5.9	355 N	8.1	349 N	8.9
900	334 NNW	6.0	310 N W	3.6	345 NNW	4.6	348 NNW	6.2	355 N	9.1	350 N	9.9
950	328 NNW	6.3	315 N W	3.7	345 NNW	6.5	343 NNW	6.4	354 N	9.5	348 NNW	10.0
1000	328 NNW	6.6	315 N W	4.0	343 NNW	7.2	344 NNW	6.5	354 N	9.6	346 NNW	10.2
1050	325 N W	6.0	327 NNW	4.8	342 NNW	7.5	355 N	6.7	353 N	9.7	344 NNW	10.3
1100	322 N W	6.9	333 NNW	5.4	343 NNW	7.1	351 N	7.0	350 N	9.6	344 NNW	10.0
1150	321 N W	7.6	334 NNW	5.6	343 NNW	6.5	347 NNW	7.7	350 N	9.6	343 NNW	9.8
1200	320 N W	7.5	340 NNW	5.3	338 NNW	6.6	344 NNW	8.7	351 N	8.9	341 NNW	9.6
1250	323 N W	7.2	340 NNW	4.9	340 NNW	6.6	341 NNW	9.0	350 N	8.4	338 NNW	9.6
1300	334 NNW	7.9	343 NNW	5.3	342 NNW	6.4	342 NNW	9.2	350 N	8.9	336 NNW	9.6
1350	332 NNW	8.1	338 NNW	5.3	345 NNW	6.5	346 NNW	9.5	342 NNW	9.3	334 NNW	9.6
1400	332 NNW	9.0	336 NNW	5.3	348 NNW	7.0	344 NNW	9.3	341 NNW	9.7	334 NNW	10.1
1450	330 NNW	9.2	334 NNW	5.6	343 NNW	9.2	346 NNW	8.7	341 NNW	10.7	335 NNW	10.2
1500	326 N W	8.6	334 NNW	5.9	343 NNW	10.2	353 N	7.3	341 NNW	11.1	333 NNW	10.3

第34－2表(4) 高層気象観測表（風向風速） 1985年11月 地点＝W13

高度	9日 9時 0分		9日11時 0分		9日12時 0分		9日14時 0分		9日15時 0分		9日16時 0分	
(m)	(deg)	(m/s)	(deg)	(m/s)	(deg)	(m/s)	(deg)	(m/s)	(deg)	(m/s)	(deg)	(m/s)
50	119 ESE	1.5	358 N	2.2	303 WNW	3.0	288 WNW	2.3	175 S	2.9	136 S E	4.0
100	185 S	1.0	357 N	2.3	312 N W	2.7	12 NNE	1.7	155 SSE	3.2	148 SSE	5.6
150	234 S W	0.8	356 N	2.5	314 N W	2.6	14 NNE	1.3	141 S E	3.3	151 SSE	6.0
200	267 W	0.7	356 N	2.5	307 N W	2.4	0 N	1.2	137 S E	3.3	152 SSE	6.2
250	284 C	0.4	357 N	2.4	305 N W	2.2	342 NNW	1.2	146 SSE	3.3	155 SSE	6.2
300	313 N W	0.5	354 N	2.2	307 N W	1.9	315 N W	0.6	160 SSE	2.8	162 SSE	5.7
350	312 N W	0.5	351 N	2.0	310 N W	1.8	313 N W	0.5	169 SSE	2.6	159 SSE	5.8
400	310 N W	0.7	348 NNW	1.8	314 N W	1.9	229 S W	0.5	174 S	2.4	162 SSE	5.4
450	314 N W	0.9	345 NNW	1.7	318 N W	2.0	134 S E	0.8	178 S	2.2	165 SSE	4.7
500	318 N W	1.7	344 NNW	1.6	324 N W	2.1	105 ESE	1.1	183 S	2.1	168 SSE	4.4
550	321 N W	3.5	343 NNW	1.4	333 NNW	2.1	82 E	1.3	200 SSW	1.9	172 S	4.1
600	331 NNW	6.1	343 NNW	1.2	345 NNW	2.2	74 ENE	2.0	221 S W	1.8	173 S	4.0
650	337 NNW	7.3	342 NNW	1.0	355 N	2.3	76 ENE	2.6	225 S W	2.0	174 S	4.1
700	336 NNW	6.9	341 NNW	0.9	2 N	2.4	85 E	3.1	231 S W	1.8	182 S	3.3
750	337 NNW	6.2	335 NNW	1.1	7 N	2.4	95 E	3.6	230 S W	1.5	185 S	2.2
800	334 NNW	5.8	331 NNW	1.4	8 N	2.2	101 E	3.9	220 S W	1.3	188 S	1.7
850	328 NNW	5.5	329 NNW	1.7	9 N	2.2	104 ESE	3.5	195 SSW	1.4	202 SSW	1.8
900	325 N W	5.3	330 NNW	2.0	14 NNE	2.4	104 ESE	3.3	175 S	1.3	196 SSW	2.1
950	323 N W	5.2	331 NNW	2.3	18 NNE	2.5	100 E	2.9	157 SSE	1.2	198 SSW	2.2
1000	324 N W	5.1	333 NNW	2.6	20 NNE	2.5	93 E	2.3	134 S E	1.3	203 SSW	2.3
1050	315 N W	4.6	339 NNW	2.8	20 NNE	2.5	94 E	2.2	136 S E	1.3	209 SSW	2.6
1100	304 N W	4.3	354 N	2.5	16 NNE	2.6	85 E	2.2	155 SSE	1.2	222 S W	2.7
1150	292 WNW	4.0	358 N	2.1	14 NNE	2.7	77 ENE	2.3	200 SSW	0.6	232 S W	2.3
1200	293 WNW	3.9	2 N	2.1	15 NNE	2.7	69 ENE	2.4	233 S W	0.6	224 S W	2.0
1250	295 WNW	3.7	3 N	1.9	17 NNE	2.7	42 N E	2.5	272 W	0.7	236 S W	2.0
1300	299 WNW	3.6	1 N	1.6	19 NNE	2.7	22 NNE	2.5	334 NNW	0.9	241 WSW	2.0
1350	310 N W	3.8	2 N	1.5	8 N	2.1	8 N	2.6	342 NNW	0.7	244 WSW	1.6
1400	323 N W	4.3	5 N	1.5	0 N	1.6	8 N	2.7	2 N	0.6	255 WSW	1.2
1450	335 NNW	4.8	357 N	1.6	354 N	1.3	3 N	2.8	31 NNE	0.7	270 W	0.9
1500	340 NNW	5.0	346 NNW	1.3	340 NNW	1.1	355 N	3.0	18 NNE	1.1	276 W	1.2

第34－2表(5) 高層気象観測表（風向風速） 1985年11月 地点＝W13

高度	9日17時 0分		10日 7時 0分		10日 8時 0分		10日 9時 0分		10日10時 0分		10日11時 0分	
(m)	(deg)	(m/s)	(deg)	(m/s)	(deg)	(m/s)	(deg)	(m/s)	(deg)	(m/s)	(deg)	(m/s)
50	121 ESE	9.8	115 ESE	6.1	101 E	7.9	107 ESE	9.7	107 ESE	6.0	128 S E	2.1
100	120 ESE	10.1	102 ESE	8.7	92 E	8.1	115 ESE	10.3	117 ESE	7.3	123 ESE	3.6
150	127 S E	8.8	94 E	10.7	95 E	7.8	123 ESE	11.0	128 S E	8.6	120 ESE	4.7
200	139 S E	6.5	97 E	11.2	98 E	8.3	134 S E	11.7	140 S E	8.4	123 ESE	4.6
250	152 SSE	6.2	99 E	10.8	102 ESE	9.5	139 S E	11.9	150 SSE	8.3	123 ESE	4.6
300	163 SSE	5.9	101 ESE	10.2	104 ESE	9.7	138 S E	11.7	149 SSE	8.2	121 ESE	4.7
350	170 S	5.3	118 ESE	8.9	106 ESE	9.4	143 S E	11.5	151 SSE	8.1	122 ESE	4.8
400	180 S	4.4	132 S E	7.9	110 ESE	8.8	154 SSE	11.5	160 SSE	7.9	124 ESE	4.9
450	192 SSW	3.3	139 S E	7.6	114 ESE	7.9	163 SSE	11.2	169 S	7.4	122 ESE	5.1
500	202 SSW	2.8	144 S E	7.4	119 ESE	7.2	169 S	10.7	181 S	6.6	121 ESE	5.3
550	211 SSW	2.5	146 S E	7.5	124 ESE	7.2	175 S	10.3	189 S	6.5	133 S E	5.6
600	219 S W	1.9	149 SSE	7.5	129 S E	7.2	179 S	10.1	193 SSW	7.6		
650	223 S W	1.7	157 SSE	7.4	137 S E	7.3	183 S	9.9	195 SSW	8.2		
700	225 S W	1.8	162 SSE	7.4	148 SSE	7.5	187 S	9.9	194 SSW	8.3		
750	228 S W	1.7	164 SSE	7.5	159 SSE	7.7	191 SSW	9.9	195 SSW	8.2		
800	227 S W	1.6	167 SSE	7.6			195 SSW	9.6	198 SSW	7.9		
850	225 S W	1.7	170 S	7.7			196 SSW	9.2	200 SSW	7.6		
900	224 S W	2.2	175 S	7.6			198 SSW	9.0	202 SSW	7.4		
950	207 SSW	2.3	179 S	8.1			200 SSW	9.3				
1000	200 SSW	2.4	182 S	9.2			198 SSW	9.4				
1050	202 SSW	2.4	186 S	8.6			197 SSW	9.2				
1100	213 SSW	2.2					197 SSW	9.1				
1150	232 S W	1.5					195 SSW	9.6				
1200	248 WSW	1.0					198 SSW	9.9				
1250	280 W	0.8					196 SSW	9.5				
1300	303 WNW	0.7					196 SSW	9.7				
1350	280 W	1.6					195 SSW	9.6				
1400	266 W	2.2					196 SSW	9.5				
1450	241 WSW	2.2					192 SSW	9.9				
1500	234 S W	2.0					193 SSW	10.9				

第34－2表(6) 高層気象観測表（風向風速） 1985年11月 地点＝W13

高度	10日13時 0分		10日14時 0分		10日15時 0分		10日16時 0分		10日17時 0分		10日18時 0分	
(m)	(deg)	(m/s)	(deg)	(m/s)	(deg)	(m/s)	(deg)	(m/s)	(deg)	(m/s)	(deg)	(m/s)
50	90 E	2.3	2 N	1.3	221 S W	1.5	137 S E	0.9	226 S W	1.0	356 N	1.0
100	98 E	1.7	43 N E	1.0	188 S	1.3	197 SSW	0.9	244 WSW	0.7	323 N W	0.7
150	106 ESE	1.2	74 ENE	0.9	154 SSE	1.1	199 SSW	0.9	246 C	0.2	323 N W	0.9
200	114 ESE	1.2	99 E	1.0	120 ESE	0.8	206 SSW	0.7	259 C	0.2	316 N W	0.8
250	122 ESE	1.1	133 S E	1.2	86 E	0.9	214 S W	0.5	251 C	0.2	314 N W	0.8
300	139 S E	1.2	165 SSE	1.5	21 C	0.4	221 S W	0.6	273 C	0.4	320 N W	0.9
350	158 SSE	1.3	182 S	1.5	302 WNW	0.8	228 S W	0.6	284 WNW	0.7	321 N W	1.4
400	174 S	1.3	193 SSW	1.8	271 W	1.1	233 S W	0.9	272 W	0.9	319 N W	2.7
450	186 S	1.2	199 SSW	2.4	253 WSW	1.7	234 S W	1.5	272 W	1.6	310 N W	2.7
500			205 SSW	2.8	236 WSW	2.5	238 WSW	2.6	258 WSW	2.5	298 WNW	2.3
550			205 SSW	3.0	226 S W	3.3	238 WSW	4.5	238 WSW	3.4	268 W	2.1
600			201 SSW	3.2	225 S W	4.4	229 S W	5.7	224 S W	3.8	219 S W	2.4
650			201 SSW	3.5	224 S W	5.0	225 S W	5.6	212 SSW	4.5	220 S W	2.7
700			201 SSW	3.8	222 S W	5.5	221 S W	5.9	211 SSW	5.4	217 S W	3.1
750			201 SSW	4.3	220 S W	6.0	217 S W	6.3	213 SSW	6.2	219 S W	3.5
800			199 SSW	5.2	219 S W	6.5	214 SSW	6.9	213 SSW	6.4	224 S W	3.8
850			200 SSW	5.8	218 S W	7.0	215 S W	7.3	215 S W	6.9		
900			202 SSW	6.2	217 S W	7.7	216 S W	7.6	217 S W	7.2		
950			207 SSW	6.7	217 S W	8.6	213 SSW	7.9	216 S W	7.4		
1000			208 SSW	7.1	215 S W	9.6	212 SSW	7.8	216 S W	7.6		
1050			207 SSW	7.4	210 SSW	9.8	209 SSW	8.7	218 S W	7.7		
1100					210 SSW	9.7	209 SSW	8.8	220 S W	7.8		
1150					212 SSW	9.4	206 SSW	8.5	222 S W	8.0		
1200					212 SSW	9.0	204 SSW	7.9	227 S W	8.3		
1250					208 SSW	8.6	204 SSW	8.1	229 S W	8.5		
1300					204 SSW	9.0	209 SSW	6.6	233 S W	8.3		
1350					200 SSW	8.6	210 SSW	6.2	233 S W	7.6		
1400					197 SSW	7.8	212 SSW	6.7	227 S W	6.8		
1450					197 SSW	7.1	218 S W	7.4				
1500					201 SSW	7.3	224 S W	7.9				

第34－2表(7) 高層気象観測表（風向風速） 1985年11月 地点＝W13

高度 (m)	10日19時 00分 (deg)		(m/s)
50	258	WSW	1.3
100	246	WSW	1.5
150	217	S W	1.2
200	165	SSE	0.9
250	162	SSE	0.7
300	176	S	1.2
350	198	SSW	2.4
400	220	S W	4.0
450	226	S W	4.6
500	228	S W	4.9
550	224	S W	5.0
600	226	S W	5.6
650	230	S W	6.4
700	231	S W	7.0
750	231	S W	7.6
800	233	S W	7.9
850	234	S W	8.2
900	235	S W	8.5
950	233	S W	8.7
1000	229	S W	9.0
1050	227	S W	10.3
1100	226	S W	11.4
1150	228	S W	11.5
1200	231	S W	11.5
1250	233	S W	11.4
1300	232	S W	11.0
1350	230	S W	11.0
1400			
1450			
1500			

第34－3表(1) 高層気象観測表（風向風速） 1985年11月 地点＝W12

高度 (m)	6日13時 0分 (deg)	(m/s)	6日15時 0分 (deg)	(m/s)	6日17時 0分 (deg)	(m/s)	7日 9時25分 (deg)	(m/s)	7日11時 1分 (deg)	(m/s)	7日12時 0分 (deg)	(m/s)
50	73 ENE	0.7	213 SSW	0.8	198 SSW	2.1	132 S E	4.6	263 W	3.3	293 WNW	0.5
100	62 ENE	0.9	148 SSE	0.9	170 S	2.3	122 ESE	3.9	260 W	6.0	310 N W	0.5
150	41 N E	1.1	94 E	1.2	204 SSW	1.8	117 ESE	4.1	258 WSW	6.6	2 C	0.4
200	24 NNE	1.6			156 SSE	1.7	117 ESE	5.0			59 ENE	0.5
250							111 ESE	5.4			77 ENE	0.7
300							108 ESE	5.4			85 E	1.1
350							110 ESE	5.2			100 E	1.5
400							111 ESE	6.5			210 SSW	1.4
450							114 ESE	7.3			253 WSW	2.5
500							120 ESE	7.0			204 SSW	5.3
550												
600												
650												
700												
750												
800												
850												
900												
950												
1000												
1050												
1100												
1150												
1200												
1250												
1300												
1350												
1400												
1450												
1500												

第34－3表(2) 高層気象観測表（風向風速） 1985年11月 地点＝W12

高度 (m)	7日15時 0分 (deg)	(m/s)	7日17時 0分 (deg)	(m/s)	8日 7時 0分 (deg)	(m/s)	日 時 分 (deg)	(m/s)	8日 9時 0分 (deg)	(m/s)	8日11時 0分 (deg)	(m/s)
50	238 WSW	2.7	20 NNE	1.5	351 N	0.6	電波状態が悪く中止。		35 N E	1.9	37 N E	0.5
100	212 SSW	3.1	15 NNE	1.9	64 ENE	1.4			39 N E	1.5	78 ENE	0.5
150	197 SSW	2.1	20 NNE	2.1	45 N E	1.3			300 WNW	0.7	89 E	0.5
200	123 ESE	1.0	30 NNE	2.0	48 N E	1.1			260 W	0.6	174 S	0.5
250	34 N E	2.2			95 E	0.8			240 WSW	0.5	225 S W	0.6
300	337 NNW	3.1			165 SSE	0.5			227 S W	0.5	216 S W	0.8
350	326 N W	3.5			233 C	0.4			223 S W	0.5	215 S W	0.9
400	72 ENE	1.3			315 N W	0.9			212 SSW	1.0	166 SSE	1.0
450	93 C	0.2			324 N W	1.0			126 S E	1.2	114 ESE	1.0
500	5 C	0.4			323 N W	1.0			86 E	1.5	75 ENE	1.2
550	258 WSW	0.6			329 NNW	1.1			56 N E	2.5	51 N E	2.1
600	168 SSE	1.3			305 N W	1.4			53 N E	3.0	38 N E	2.2
650	208 SSW	4.1			285 WNW	1.5			60 ENE	2.6	44 N E	2.5
700	221 S W	5.5			270 W	1.5			59 ENE	2.5	29 NNE	2.0
750	220 S W	6.3			261 W	1.3			69 ENE	2.2	32 NNE	1.7
800	218 S W	6.7			257 WSW	0.8			75 ENE	1.8	24 NNE	1.6
850	217 S W	6.5			245 WSW	0.5			71 ENE	1.3	20 NNE	1.5
900	219 S W	5.9			226 C	0.4			61 ENE	1.3	14 NNE	1.6
950	225 S W	5.8			205 C	0.4			48 N E	1.2	12 NNE	1.8
1000	230 S W	5.7			181 S	0.8			44 N E	1.6	18 NNE	2.5
1050	233 S W	5.6			146 S E	1.3			37 N E	2.6	23 NNE	3.5
1100	229 S W	5.5			119 ESE	1.6			9 N	3.4	22 NNE	4.2
1150	222 S W	5.5			99 E	2.0			2 N	4.3	20 NNE	5.0
1200	228 S W	6.2			86 E	2.1			4 N	5.1	18 NNE	5.7
1250	229 S W	6.6			84 E	2.0			7 N	5.5	16 NNE	6.5
1300	230 S W	6.8			76 ENE	1.8			360 N	6.1	15 NNE	6.5
1350	231 S W	6.1			75 ENE	2.0			353 N	5.9	15 NNE	6.4
1400	231 S W	6.2			73 ENE	2.0			346 NNW	5.5	13 NNE	5.9
1450	233 S W	6.1			70 ENE	1.2			343 NNW	5.0	10 N	6.3
1500	228 S W	6.0			74 ENE	0.7			345 NNW	5.3	7 N	5.1

第34－3表(3) 高層気象観測表（風向風速） 1985年11月 地点＝W12

高度	8日13時 0分		8日15時10分		8日17時 0分		8日18時 0分		8日19時 0分		8日20時 0分	
(m)	(deg)	(m/s)	(deg)	(m/s)	(deg)	(m/s)	(deg)	(m/s)	(deg)	(m/s)	(deg)	(m/s)
50	48 NE	0.5	184 C	0.1	305 NW	1.4	262 W	1.0	261 C	0.3	73 C	0.3
100	147 C	0.4	173 C	0.2	316 NW	3.0	330 NNW	1.2	272 C	0.4	329 NNW	0.5
150	161 SSE	0.5	269 C	0.3	319 NW	3.1	325 NW	1.1	21 NNE	1.9	194 SSW	0.5
200	137 SE	0.5	291 C	0.3	332 NNW	3.5	342 NNW	1.1	73 ENE	2.9	161 SSE	1.8
250	82 C	0.4	176 S	0.5	334 NNW	3.1	342 NNW	1.3	50 NE	3.2	201 SSW	1.4
300	2 C	0.4	58 ENE	1.8	332 NNW	2.9	292 WNW	3.9	48 NE	2.8	288 C	0.4
350	328 NNW	0.6	83 E	3.0	329 NNW	3.0	140 SE	12.9 } ?	49 NE	3.0	2 N	0.7
400	321 NW	0.9	103 ESE	2.8	327 NNW	3.2	7 N	17.2 } ?	48 NE	3.3	343 NNW	1.8
450	319 NW	1.0	152 SSE	2.3	330 NNW	3.4	38 NE	3.1	53 NE	3.1	8 N	2.6
500	323 NW	1.1	194 SSW	2.4	331 NNW	3.9	39 NE	3.0	48 NE	3.6	58 ENE	2.9
550	328 NNW	1.3	224 SW	3.3	330 NNW	4.3	34 NE	3.2	50 NE	3.7	59 ENE	3.9
600	328 NNW	1.9	239 WSW	4.9	329 NNW	3.5	33 NNE	3.7	52 NE	4.1	26 NNE	5.0
650	327 NNW	2.3	245 WSW	4.3	329 NNW	5.1	30 NNE	4.0	49 NE	4.3	14 NNE	5.2
700	325 NW	2.6	258 WSW	4.6	329 NNW	6.0	23 NNE	4.2	36 NE	4.2	18 NNE	6.0
750	323 NW	2.6	270 W	4.5	328 NNW	5.9	20 NNE	4.5	359 N	4.0	21 NNE	7.6
800	325 NW	2.9	279 W	3.7	327 NNW	5.1	22 NNE	4.7	345 NNW	3.9	12 NNE	6.9
850	329 NNW	3.3	286 WNW	2.8	324 NW	4.5	23 NNE	5.4	359 N	4.9	2 N	6.4
900	336 NNW	3.5	301 WNW	2.6	330 NNW	4.5	11 N	5.1	3 N	6.3	358 N	7.8
950	338 NNW	4.2	316 NW	2.7	328 NNW	4.6	5 N	4.4	2 N	7.0	356 N	7.7
1000	337 NNW	5.2	327 NNW	3.2	331 NNW	3.9	2 N	3.6	3 N	6.8	356 N	8.5
1050	339 NNW	5.7	327 NNW	3.1	334 NNW	3.6	347 NNW	5.3	4 N	6.9	356 N	9.8
1100	337 NNW	6.9	326 NNW	3.8	353 N	3.6	343 NNW	6.4	347 NNW	8.4	347 NNW	11.3
1150	332 NNW	7.7	328 NNW	4.7	359 N	4.8	347 NNW	7.0	350 N	9.7	349 N	11.6
1200	330 NNW	7.8	330 NNW	3.6	2 N	4.9	346 NNW	7.5	351 N	9.8	344 NNW	10.8
1250	335 NNW	8.6	326 NW	3.7	0 N	5.6	343 NNW	8.0	349 NNW	9.8	342 NNW	11.7
1300	335 NNW	9.5	329 NNW	3.7	1 N	6.1	340 NNW	8.5	350 N	10.8	344 NNW	13.7
1350	336 NNW	9.6	328 NNW	4.0	0 N	6.5	341 NNW	8.9	347 NNW	11.0	344 NNW	14.2
1400	338 NNW	9.4	330 NNW	4.5	1 N	7.1	347 NNW	9.5	344 NNW	8.4	334 NNW	11.7
1450	337 NNW	9.5	332 NNW	5.2	360 N	7.5	347 NNW	10.1	350 N	9.1	336 NNW	12.1
1500	339 NNW	9.3	330 NNW	5.8	352 N	6.5	342 NNW	10.2	352 N	10.1	339 NNW	12.2

第34－3表(4) 高層気象観測表（風向風速） 1985年11月 地点＝W12

高度	9日 9時 0分		9日11時 0分		9日12時 0分		9日14時 0分		9日15時 0分		9日16時 0分	
(m)	(deg)	(m/s)	(deg)	(m/s)	(deg)	(m/s)	(deg)	(m/s)	(deg)	(m/s)	(deg)	(m/s)
50	52 NE	0.5	312 NW	2.8	159 SSE	1.0	132 SE	1.3	192 SSW	1.6	176 S	1.6
100	71 C	0.4	309 NW	2.7	158 SSE	1.8	130 SE	2.1	159 SSE	2.2	167 SSE	3.2
150	76 ENE	0.7	317 NW	2.8	190 S	1.2	125 SE	2.5	176 S	2.8	164 SSE	3.6
200	76 ENE	0.9	321 NW	2.8	196 SSW	0.8	119 ESE	2.6	179 S	3.6	165 SSE	3.7
250	72 ENE	1.0	325 NW	2.5	210 SSW	0.7	114 ESE	2.3	177 S	3.9	161 SSE	4.1
300	25 NNE	1.8	333 NNW	2.0	229 SW	0.6	108 ESE	2.1	175 S	3.7	159 SSE	4.4
350	312 NW	3.0	334 NNW	1.9	240 WSW	0.5	95 E	2.1	174 S	3.4	168 SSE	4.7
400	298 WNW	3.3	338 NNW	2.0	196 C	0.4	84 E	2.1	165 SSE	3.6	182 S	4.3
450	297 WNW	3.4	341 NNW	2.1	46 C	0.3	78 ENE	2.0	163 SSE	3.2	192 SSW	4.4
500	304 WNW	3.4	329 NNW	2.3	291 C	0.4	71 ENE	2.0	167 SSE	2.8	195 SSW	4.7
550	311 NW	3.5	327 NNW	2.3	296 C	0.3	63 ENE	2.1	163 SSE	2.5	200 SSW	5.3
600	320 NW	3.7	314 NW	2.8	302 C	0.3	58 ENE	1.9	157 SSE	2.4	201 SSW	5.4
650	327 NNW	3.9	303 WNW	3.3	309 NW	0.6	54 NE	1.6	157 SSE	2.2	201 SSW	5.4
700	331 NNW	4.0	304 NW	3.6	325 NW	1.1	53 NE	1.4	162 SSE	2.3	204 SSW	4.5
750	334 NNW	4.2	305 NW	4.0	342 NNW	1.3	54 NE	1.2	155 SSE	2.0	205 SSW	3.2
800	335 NNW	4.3	295 WNW	4.5	3 N	1.2	58 ENE	1.0	127 SE	1.2	204 SSW	2.8
850	332 NNW	4.6	300 WNW	4.3	22 NNE	1.7	60 ENE	0.8	100 E	0.9	202 SSW	3.0
900	325 NW	5.0	302 WNW	4.3	37 NE	3.0	56 NE	0.9	84 E	0.7	197 SSW	3.6
950	321 NW	5.0	300 WNW	4.4	33 NNE	2.8	54 NE	1.0	74 ENE	0.7	200 SSW	3.6
1000	319 NW	4.7	296 WNW	4.4	23 NNE	2.7	58 ENE	0.8	64 ENE	1.0	204 SSW	3.0
1050	306 NW	4.2	298 WNW	4.2	7 N	2.8	62 ENE	0.7	52 NE	1.1	202 SSW	3.1
1100	295 WNW	3.8	299 WNW	4.5	344 NNW	2.7	61 ENE	0.9	37 NE	0.9	205 SSW	3.0
1150	287 WNW	3.5	298 WNW	4.9	327 NNW	2.7	57 ENE	1.1	13 NNE	1.1	207 SSW	3.0
1200	284 WNW	3.9	296 WNW	4.5	317 NW	2.5	48 NE	1.3	349 N	1.5	209 SSW	2.7
1250	289 WNW	4.7	296 WNW	3.9	317 NW	2.8	38 NE	1.7	337 NNW	1.7	222 SW	2.0
1300	298 WNW	5.2	298 WNW	3.3	319 NW	3.1	29 NNE	2.1	330 NNW	2.0	233 SW	1.2
1350	304 NW	5.1	300 WNW	3.2	322 NW	3.3	19 NNE	2.3	331 NNW	1.9	251 WSW	1.4
1400	308 NW	5.0	304 NW	3.1	324 NW	3.4	5 N	2.5	328 NNW	2.6	283 WNW	1.7
1450	316 NW	4.7	311 NW	2.9	326 NNW	3.3	351 N	2.6	322 NW	2.6	282 WNW	2.3
1500	322 NW	4.8	313 NW	3.1	332 NNW	3.0	339 NNW	2.5	318 NW	2.7	279 W	2.8

第34－3表(5) 高層気象観測表（風向風速） 1985年11月 地点＝W12

高度 (m)	9日17時 0分 (deg)	(m/s)	10日 7時 0分 (deg)	(m/s)	10日 8時 0分 (deg)	(m/s)	10日 9時 0分 (deg)	(m/s)	10日10時 0分 (deg)	(m/s)	10日11時 0分 (deg)	(m/s)
50	351 N	2.1	358 N	0.5	192 SSW	1.0	21 NNE	0.8	194 SSW	1.5	308 C	0.1
100	89 E	1.5	42 NE	1.2	115 ESE	1.9	56 ENE	1.4	107 ESE	1.5	258 C	0.2
150	125 SE	2.1	75 ENE	1.9	75 ENE	2.0	79 E	1.9	29 NNE	1.3	193 C	0.3
200	109 ESE	3.8	77 ENE	2.9	61 ENE	1.9	78 ENE	2.4	354 N	1.5	132 SE	0.5
250	108 ESE	3.9	77 ENE	3.7	58 ENE	2.8	77 ENE	2.9	64 ENE	2.4	96 E	1.5
300	117 ESE	3.9	74 ENE	4.3	56 NE	3.4	74 ENE	3.6	95 E	3.0	89 E	1.9
350	114 ESE	3.9	69 ENE	4.7	59 ENE	3.6	77 ENE	4.3	80 E	3.1		
400	114 ESE	3.8	78 ENE	6.1	69 ENE	3.8						
450	114 ESE	4.0	83 E	6.0	82 E	4.6						
500	116 ESE	3.7	90 E	5.6	82 E	6.1						
550	115 ESE	3.6			84 E	5.6						
600	120 ESE	3.7										
650	133 SE	4.0										
700	139 SE	4.2										
750	141 SE	4.3										
800	140 SE	4.6										
850	136 SE	5.1										
900	141 SE	4.4										
950	144 SE	3.8										
1000	144 SE	3.1										
1050	161 SSE	2.6										
1100	190 S	2.3										
1150	207 SSW	2.4										
1200	213 SSW	2.7										
1250	209 SSW	2.9										
1300												
1350												
1400												
1450												
1500												

第34－3表(6) 高層気象観測表（風向風速） 1985年11月 地点＝W12

高度 (m)	10日13時 0分 (deg)	(m/s)	10日14時 0分 (deg)	(m/s)	10日15時 0分 (deg)	(m/s)	10日16時 0分 (deg)	(m/s)	10日17時 0分 (deg)	(m/s)	10日18時 0分 (deg)	(m/s)
50	353 N	1.0	45 NE	0.8	12 NNE	1.2	283 WNW	1.4	222 SW	0.5	244 WSW	0.6
100	10 N	0.8	37 NE	1.5	347 NNW	1.1	301 WNW	2.4	297 WNW	1.9	294 WNW	1.3
150	26 NNE	0.9	39 NE	1.5	333 NNW	1.3	316 NW	2.6	305 NW	1.8	343 NNW	1.5
200	41 NE	1.0	49 NE	1.5	326 NW	1.6	342 NNW	1.9	313 NW	1.6	358 N	2.1
250	57 ENE	0.9	54 NE	1.4	310 NW	2.7	340 NNW	1.1	328 NNW	1.4	357 N	2.4
300	73 ENE	1.0	58 ENE	1.2	304 NW	3.0	267 W	1.1	287 WNW	1.4	348 NNW	2.2
350	91 E	1.3	61 ENE	1.0	297 WNW	2.2	229 SW	1.5	245 WSW	1.9	328 NNW	0.9
400	114 ESE	1.9			276 W	1.2	236 SW	2.4	239 WSW	3.2	281 W	0.5
450	149 SSE	3.7			249 WSW	1.5	239 WSW	3.6	219 SW	3.5	231 SW	0.9
500	182 S	5.3			236 SW	1.9	226 SW	4.3	211 SSW	4.2	220 SW	2.4
550	191 S	5.1			224 SW	2.6	212 SSW	4.7	214 SW	4.3	218 SW	4.1
600	195 SSW	6.8			219 SW	3.3	203 SSW	4.9	208 SSW	4.7	217 SW	5.0
650	193 SSW	6.6			221 SW	3.9	204 SSW	5.6	209 SSW	5.4	217 SW	5.2
700	198 SSW	6.9			212 SSW	4.7	208 SSW	5.8	204 SSW	5.7	226 SW	6.2
750	208 SSW	7.5			207 SSW	5.1	207 SSW	5.8	212 SSW	7.1	224 SW	6.8
800	213 SSW	7.6			209 SSW	5.5	207 SSW	5.9	220 SW	7.2	221 SW	7.2
850	220 SW	8.3			213 SSW	5.8	208 SSW	6.3	224 SW	7.5	221 SW	7.3
900	223 SW	8.4			211 SSW	6.4	206 SSW	6.9	229 SW	8.0	225 SW	8.0
950	223 SW	9.0			209 SSW	6.7	207 SSW	6.7	229 SW	8.3	226 SW	8.1
1000	221 SW	10.1			208 SSW	6.4	213 SSW	6.3	230 SW	8.2		
1050	220 SW	10.6			210 SSW	6.4	217 SW	6.4	230 SW	8.0		
1100	218 SW	10.8			214 SW	6.9	217 SW	7.6	228 SW	8.4		
1150	217 SW	10.9			211 SSW	7.5	220 SW	8.0	229 SW	9.4		
1200	216 SW	11.0			207 SSW	7.9	220 SW	8.4	227 SW	9.8		
1250	214 SW	9.8			206 SSW	7.6	221 SW	8.0				
1300	214 SW	8.8			208 SSW	7.4	221 SW	7.8				
1350	212 SSW	8.3			210 SSW	7.3	218 SW	7.5				
1400	207 SSW	9.0			207 SSW	7.8	215 SW	7.4				
1450	218 SW	9.9			206 SSW	7.6	220 SW	7.4				
1500	223 SW	10.5			207 SSW	7.0	225 SW	7.8				

第34－3表(7) 高層気象観測表（風向風速） 1985年11月 地点＝W12

高度 (m)	10日19時 0分 (deg)		(m/s)
50	248	C	0.3
100	199	SSW	0.6
150	178	S	0.7
200	162	SSE	0.5
250	157	C	0.4
300	140	C	0.4
350	199	SSW	0.5
400	217	S W	0.9
450	219	S W	2.1
500	224	S W	2.9
550	227	S W	3.8
600	221	S W	5.0
650	220	S W	5.8
700	223	S W	6.4
750	224	S W	6.7
800	226	S W	6.9
850	228	S W	7.2
900	229	S W	8.2
950	229	S W	9.4
1000	226	S W	10.5
1050	228	S W	11.0
1100	231	S W	11.1
1150	236	S W	10.7
1200	234	S W	10.4
1250	232	S W	10.3
1300	233	S W	10.4
1350	234	S W	10.1
1400	233	S W	9.7
1450	229	S W	9.3
1500	224	S W	9.4

第35－1表　音波ドプラーレーダ観測結果（地点：W20）

11/ 6/85　0: 0　10-MIN. AVE.

ALT M	DIR DEGM	U CM/SEC	W CM/SEC	SD DEGM	SU CM/SEC	SW CM/SEC
100	294	0.2	0.1	--	0.5	0.8
150	259	1.7	-0.1	34.2	0.4	0.8
200	235	3.3	-0.1	12.8	0.6	0.7
250	236	4.6	-0.1	9.1	0.7	0.3
300	240	5.3	-0.1	6.8	0.4	0.2
350	243	5.2	-0.4	6.3	0.4	0.3
400	243	6.4	-0.3	5.5	0.8	0.4
450	242	8.4	-0.3	12.0	1.5	0.4
500	232	8.6	-0.2	--	--	0.4
550	--	--	-0.1	--	--	0.3

11/ 6/85　1: 0　10-MIN. AVE.

ALT M	DIR DEGM	U CM/SEC	W CM/SEC	SD DEGM	SU CM/SEC	SW CM/SEC
100	163	1.8	0.1	20.5	3.7	0.5
150	261	1.7	-0.1	22.2	0.5	0.2
200	278	1.8	-0.3	31.9	0.7	0.6
250	284	2.3	-0.5	18.9	0.6	--
300	291	2.7	-0.2	16.5	0.8	--
350	287	3.2	-0.1	9.7	0.9	0.2
400	274	4.0	0.0	6.8	0.7	0.2
450	260	5.0	0.1	8.2	0.8	0.2
500	239	6.8	--	--	--	--
550	--	--	--	--	--	--

11/ 6/85　2: 0　10-MIN. AVE.

ALT M	DIR DEGM	U CM/SEC	W CM/SEC	SD DEGM	SU CM/SEC	SW CM/SEC
100	333	2.0	0.1	26.7	2.2	0.3
150	58	0.4	0.1	52.7	0.1	0.2
200	61	1.2	0.0	19.7	0.3	0.1
250	38	1.6	-0.1	20.5	0.4	0.2
300	10	1.3	0.0	24.3	0.6	0.4
350	313	1.1	0.0	46.1	0.7	--
400	277	1.9	-0.0	--	--	0.1
450	--	--	0.0	--	--	0.4
500	--	--	0.3	--	--	0.4
550	--	--	0.1	--	--	0.7

11/ 6/85　0:10　10-MIN. AVE.

ALT M	DIR DEGM	U CM/SEC	W CM/SEC	SD DEGM	SU CM/SEC	SW CM/SEC
100	268	0.3	0.1	--	0.3	0.8
150	247	1.7	-0.1	24.9	0.4	0.8
200	232	3.8	-0.1	9.7	0.6	0.6
250	235	4.5	-0.2	9.3	0.7	0.4
300	244	4.6	-0.4	8.8	0.5	0.3
350	247	5.2	-0.4	9.2	0.6	0.3
400	251	6.2	-0.4	5.2	0.5	0.4
450	249	7.1	-0.3	13.2	1.5	0.5
500	--	--	-0.2	--	--	0.4
550	--	--	-0.1	--	--	0.3

11/ 6/85　1:10　10-MIN. AVE.

ALT M	DIR DEGM	U CM/SEC	W CM/SEC	SD DEGM	SU CM/SEC	SW CM/SEC
100	298	0.4	-0.0	57.7	0.4	0.2
150	255	1.0	-0.0	26.3	0.2	0.1
200	257	1.3	0.0	21.0	0.4	0.2
250	288	1.2	-0.2	25.4	0.3	0.2
300	286	1.7	-0.1	16.7	0.3	0.3
350	287	2.1	-0.1	16.8	0.4	0.3
400	266	2.9	--	18.2	1.0	--
450	257	4.5	--	10.0	1.4	--
500	--	--	0.5	--	--	--
550	196	11.0	1.0	--	--	--

11/ 6/85　2:10　10-MIN. AVE.

ALT M	DIR DEGM	U CM/SEC	W CM/SEC	SD DEGM	SU CM/SEC	SW CM/SEC
100	344	0.6	0.1	49.8	0.7	0.2
150	334	0.3	-0.0	--	--	--
200	72	1.3	--	--	--	--
250	51	1.5	0.0	13.4	0.1	0.2
300	35	1.2	0.0	30.9	0.8	--
350	18	1.6	-0.4	16.8	0.2	0.2
400	282	1.0	-0.0	26.1	0.9	0.2
450	--	--	0.0	--	--	0.4
500	193	4.5	0.2	--	--	0.2
550	--	--	0.3	--	--	0.3

11/ 6/85　0:20　10-MIN. AVE.

ALT M	DIR DEGM	U CM/SEC	W CM/SEC	SD DEGM	SU CM/SEC	SW CM/SEC
100	290	0.6	-0.0	50.5	0.5	0.7
150	245	2.2	-0.1	18.2	0.5	0.8
200	239	3.8	-0.1	9.6	0.6	0.5
250	245	4.4	-0.1	8.4	0.5	0.3
300	255	4.7	-0.2	7.8	0.7	0.4
350	258	5.7	-0.2	5.6	1.0	0.4
400	254	8.2	-0.0	3.3	0.9	0.4
450	256	6.9	-0.1	--	--	0.2
500	--	--	0.0	--	--	0.1
550	--	--	-0.2	--	--	--

11/ 6/85　1:20　10-MIN. AVE.

ALT M	DIR DEGM	U CM/SEC	W CM/SEC	SD DEGM	SU CM/SEC	SW CM/SEC
100	309	0.4	-0.0	59.9	0.5	0.2
150	315	0.4	-0.1	55.7	0.5	0.2
200	314	0.8	-0.3	30.5	0.4	0.2
250	310	0.9	-0.2	31.1	0.4	0.2
300	304	1.2	-0.1	25.9	0.2	0.2
350	300	1.5	-0.1	21.5	0.5	0.1
400	283	2.1	0.0	16.8	0.7	--
450	--	--	0.0	--	--	--
500	--	--	0.3	--	--	0.3
550	--	--	0.1	--	--	0.2

11/ 6/85　2:20　10-MIN. AVE.

ALT M	DIR DEGM	U CM/SEC	W CM/SEC	SD DEGM	SU CM/SEC	SW CM/SEC
100	11	0.6	0.1	39.0	0.7	0.2
150	19	1.9	0.0	47.4	2.1	0.1
200	76	3.1	0.1	10.0	3.5	0.3
250	38	1.0	-0.0	20.6	0.4	0.3
300	299	0.8	--	42.9	0.6	--
350	315	0.7	-0.2	29.0	0.3	0.3
400	255	2.7	0.0	8.7	0.6	0.2
450	--	--	0.2	--	--	0.2
500	--	--	0.2	--	--	0.2
550	--	--	0.5	--	--	0.1

11/ 6/85　0:30　10-MIN. AVE.

ALT M	DIR DEGM	U CM/SEC	W CM/SEC	SD DEGM	SU CM/SEC	SW CM/SEC
100	235	0.6	-0.1	52.9	0.5	0.7
150	233	2.5	-0.1	15.9	0.7	0.6
200	239	3.7	-0.1	11.7	0.8	0.3
250	246	4.4	-0.1	9.5	0.5	0.3
300	256	5.1	-0.3	9.2	0.7	0.3
350	262	6.3	-0.5	9.7	0.6	0.4
400	256	7.9	-0.3	6.8	0.3	0.2
450	--	--	0.0	--	--	--
500	--	--	--	--	--	--
550	--	--	--	--	--	--

11/ 6/85　1:30　10-MIN. AVE.

ALT M	DIR DEGM	U CM/SEC	W CM/SEC	SD DEGM	SU CM/SEC	SW CM/SEC
100	340	0.1	0.0	--	0.6	0.2
150	304	0.3	-0.0	--	0.4	0.1
200	307	0.8	0.0	23.6	0.3	0.1
250	310	0.8	--	35.9	0.4	--
300	302	1.3	0.0	19.5	0.1	0.1
350	298	1.4	0.0	18.9	0.7	--
400	270	1.9	--	20.4	0.5	--
450	262	3.9	0.0	12.9	0.3	--
500	236	4.1	-0.1	7.8	0.6	0.3
550	211	6.8	-0.0	13.7	1.3	0.3

11/ 6/85　2:30　10-MIN. AVE.

ALT M	DIR DEGM	U CM/SEC	W CM/SEC	SD DEGM	SU CM/SEC	SW CM/SEC
100	282	0.3	0.2	75.0	0.5	0.4
150	334	1.8	-0.1	37.8	2.8	0.2
200	60	1.2	0.0	22.4	0.3	0.2
250	26	1.5	-0.0	10.4	0.3	0.2
300	350	1.1	-0.1	13.3	0.5	0.3
350	299	1.0	-0.0	30.5	0.5	0.2
400	261	2.3	-0.0	15.2	0.4	0.2
450	--	--	0.2	--	--	0.2
500	--	--	0.1	--	--	0.3
550	--	--	0.0	--	--	--

11/ 6/85　0:40　10-MIN. AVE.

ALT M	DIR DEGM	U CM/SEC	W CM/SEC	SD DEGM	SU CM/SEC	SW CM/SEC
100	228	0.8	-0.0	39.3	0.7	0.4
150	234	2.4	-0.1	16.1	0.6	0.3
200	243	3.4	-0.2	12.5	0.5	0.3
250	256	4.0	-0.4	12.7	0.6	0.2
300	265	4.9	-0.4	14.3	0.5	0.4
350	263	6.1	-0.5	4.6	0.7	0.2
400	256	7.7	-0.7	15.0	2.3	0.4
450	130	5.8	--	--	--	--
500	--	--	--	--	--	--
550	--	--	--	--	--	--

11/ 6/85　1:40　10-MIN. AVE.

ALT M	DIR DEGM	U CM/SEC	W CM/SEC	SD DEGM	SU CM/SEC	SW CM/SEC
100	327	0.2	0.1	--	0.6	0.1
150	32	0.4	-0.0	39.5	0.4	0.2
200	16	0.8	-0.1	32.4	0.3	0.3
250	298	1.2	--	10.1	0.2	--
300	298	1.3	0.0	17.5	0.4	--
350	298	1.9	--	--	--	--
400	309	2.0	--	--	--	--
450	--	--	--	--	--	--
500	--	--	0.4	--	--	0.3
550	--	--	0.3	--	--	0.2

11/ 6/85　2:40　10-MIN. AVE.

ALT M	DIR DEGM	U CM/SEC	W CM/SEC	SD DEGM	SU CM/SEC	SW CM/SEC
100	298	0.7	0.1	41.2	0.5	0.6
150	299	0.4	0.1	53.5	0.5	0.3
200	32	1.1	0.1	16.5	0.4	0.3
250	346	0.7	-0.0	24.8	0.4	0.3
300	278	1.0	-0.1	28.2	0.4	0.3
350	254	1.5	-0.1	23.1	0.6	0.4
400	221	1.9	-0.1	--	--	0.2
450	--	--	-0.0	--	--	0.2
500	--	--	-0.1	--	--	0.2
550	--	--	0.0	--	--	0.3

11/ 6/85　0:50　10-MIN. AVE.

ALT M	DIR DEGM	U CM/SEC	W CM/SEC	SD DEGM	SU CM/SEC	SW CM/SEC
100	270	0.3	-0.1	42.2	0.5	0.6
150	253	2.2	-0.1	23.8	0.9	0.4
200	272	2.4	-0.2	18.7	0.8	0.2
250	278	3.1	-0.1	13.9	0.9	0.2
300	286	3.9	-0.2	10.6	0.7	0.2
350	275	5.3	-0.0	6.2	0.8	0.2
400	263	5.6	-0.0	6.8	0.7	0.2
450	--	--	0.2	--	--	--
500	--	--	--	--	--	--
550	--	--	--	--	--	--

11/ 6/85　1:50　10-MIN. AVE.

ALT M	DIR DEGM	U CM/SEC	W CM/SEC	SD DEGM	SU CM/SEC	SW CM/SEC
100	276	0.4	0.1	58.5	0.4	0.1
150	10	0.5	-0.0	46.1	0.5	0.2
200	39	1.6	-0.2	22.2	0.5	0.2
250	44	1.9	0.0	24.9	0.2	0.1
300	63	4.3	-0.0	21.4	3.2	0.1
350	292	2.0	0.0	--	--	0.1
400	268	1.8	0.2	--	--	0.3
450	--	--	0.1	--	--	0.2
500	--	--	0.2	--	--	0.6
550	--	--	0.4	--	--	0.7

11/ 6/85　2:50　10-MIN. AVE.

ALT M	DIR DEGM	U CM/SEC	W CM/SEC	SD DEGM	SU CM/SEC	SW CM/SEC
100	265	0.4	0.2	65.2	0.4	0.6
150	6	0.7	-0.0	23.5	0.7	0.5
200	43	1.0	0.1	19.4	0.4	0.3
250	355	1.0	0.1	14.3	0.4	0.3
300	296	1.3	0.0	25.3	0.4	0.3
350	253	1.7	-0.2	12.2	0.4	0.7
400	248	7.9	0.1	--	--	0.3
450	335	6.3	0.1	--	--	0.3
500	--	--	-0.1	--	--	0.3
550	--	--	-0.1	--	--	0.3

第35－1表　（つづき）

11/ 6/85　3: 0　10-MIN. AVE.

ALT M	DIR DEGM	U M/SEC	W M/SEC	SD DEGM	SU M/SEC	SW M/SEC
100	329	0.7	0.1	48.8	0.7	0.3
150	34	0.5	-0.0	38.9	0.6	0.2
200	41	1.3	0.1	16.1	0.3	0.2
250	13	1.2	-0.1	13.4	0.4	0.1
300	267	1.1	0.0	26.1	0.2	0.2
350	255	2.1	-0.1	13.8	0.4	0.2
400	--	--	--	--	--	--
450	--	--	0.2	--	--	0.2
500	--	--	--	--	--	--
550	--	--	--	--	--	--

11/ 6/85　3:10　10-MIN. AVE.

ALT M	DIR DEGM	U M/SEC	W M/SEC	SD DEGM	SU M/SEC	SW M/SEC
100	296	0.5	0.1	51.6	0.5	0.6
150	333	2.3	-0.1	33.7	2.9	0.3
200	40	1.2	-0.1	20.6	0.5	0.5
250	343	0.8	0.0	22.8	0.6	0.2
300	272	1.1	0.0	25.8	0.3	0.2
350	254	2.1	0.0	11.3	0.2	0.3
400	242	3.9	0.1	4.6	0.3	0.2
450	--	--	0.1	--	--	0.2
500	--	--	0.0	--	--	0.1
550	--	--	0.1	--	--	0.2

11/ 6/85　3:20　10-MIN. AVE.

ALT M	DIR DEGM	U M/SEC	W M/SEC	SD DEGM	SU M/SEC	SW M/SEC
100	290	0.7	0.2	51.7	0.5	0.9
150	348	2.5	-0.1	11.8	3.7	0.5
200	21	0.8	0.1	24.8	0.6	0.6
250	353	1.2	0.0	12.5	0.6	0.3
300	278	1.1	0.0	27.5	0.3	0.4
350	251	2.8	0.1	8.4	0.4	0.4
400	--	--	-0.1	--	--	0.6
450	--	--	0.0	--	--	0.2
500	--	--	-0.1	--	--	0.5
550	--	--	-0.0	--	--	0.2

11/ 6/85　3:30　10-MIN. AVE.

ALT M	DIR DEGM	U M/SEC	W M/SEC	SD DEGM	SU M/SEC	SW M/SEC
100	292	0.5	0.1	58.6	0.5	0.8
150	354	1.4	-0.0	37.3	2.7	0.4
200	2	1.1	0.0	18.8	0.5	0.6
250	344	1.3	0.0	10.6	0.6	0.4
300	301	1.2	0.0	26.5	0.4	0.3
350	262	2.0	0.1	15.7	0.3	0.3
400	242	4.4	0.2	--	--	0.2
450	--	--	0.1	--	--	0.2
500	--	--	0.1	--	--	0.2
550	--	--	0.0	--	--	0.1

11/ 6/85　3:40　10-MIN. AVE.

ALT M	DIR DEGM	U M/SEC	W M/SEC	SD DEGM	SU M/SEC	SW M/SEC
100	337	0.5	0.2	50.7	0.8	0.8
150	328	0.3	-0.0	61.0	0.7	0.4
200	356	1.1	0.1	15.8	0.6	0.6
250	39	2.4	0.0	43.8	2.3	0.3
300	304	1.5	0.0	15.8	0.4	0.4
350	280	2.3	0.1	17.3	0.5	0.3
400	268	2.0	0.1	--	--	0.2
450	--	--	0.1	--	--	0.2
500	--	--	0.1	--	--	0.2
550	--	--	0.1	--	--	0.2

11/ 6/85　3:50　10-MIN. AVE.

ALT M	DIR DEGM	U M/SEC	W M/SEC	SD DEGM	SU M/SEC	SW M/SEC
100	135	0.2	0.1	--	0.7	0.8
150	297	0.3	0.2	--	0.6	0.5
200	31	0.8	0.1	22.8	0.4	0.7
250	9	1.0	0.2	27.7	0.6	0.5
300	339	0.6	0.2	56.2	0.7	0.6
350	257	1.5	0.5	36.6	2.2	0.7
400	268	1.8	0.1	13.5	0.6	0.5
450	236	4.1	0.2	11.7	0.4	0.5
500	--	--	0.3	--	--	0.3
550	--	--	0.1	--	--	0.5

11/ 6/85　4: 0　10-MIN. AVE.

ALT M	DIR DEGM	U M/SEC	W M/SEC	SD DEGM	SU M/SEC	SW M/SEC
100	11	0.7	0.1	42.9	0.3	0.8
150	334	0.6	0.0	54.6	0.6	0.4
200	31	1.3	0.0	16.4	0.4	0.6
250	26	1.8	-0.0	10.3	0.5	0.3
300	20	2.0	-0.1	10.8	0.6	0.5
350	372	1.3	-0.1	15.9	0.4	0.5
400	283	1.4	-0.1	15.3	0.4	0.2
450	291	1.7	-0.0	--	--	0.2
500	--	--	0.0	--	--	0.3
550	235	3.2	0.1	--	--	0.3

11/ 6/85　4:10　10-MIN. AVE.

ALT M	DIR DEGM	U M/SEC	W M/SEC	SD DEGM	SU M/SEC	SW M/SEC
100	99	1.3	0.1	35.4	2.6	0.8
150	14	0.9	-0.0	32.9	0.8	0.5
200	49	1.5	0.0	18.8	0.4	0.6
250	40	2.1	-0.1	10.6	0.5	0.3
300	25	1.9	-0.1	7.8	0.4	0.4
350	7	1.9	-0.2	26.2	0.6	0.3
400	312	2.1	-0.2	--	--	0.3
450	--	--	-0.0	--	--	0.2
500	300	1.4	0.1	--	--	0.4
550	222	2.6	0.1	27.4	0.6	0.4

11/ 6/85　4:20　10-MIN. AVE.

ALT M	DIR DEGM	U M/SEC	W M/SEC	SD DEGM	SU M/SEC	SW M/SEC
100	334	0.5	0.0	44.3	0.8	0.8
150	350	0.8	-0.1	22.8	0.7	0.5
200	52	1.1	0.0	22.7	0.5	0.3
250	44	2.1	0.0	10.7	0.5	0.3
300	30	2.1	0.1	8.2	0.4	0.3
350	22	1.9	0.1	9.3	0.4	0.2
400	--	--	0.1	--	--	0.3
450	303	1.4	0.1	20.0	0.5	0.4
500	266	1.4	0.1	17.7	0.6	0.5
550	241	1.4	-0.2	33.0	1.0	0.4

11/ 6/85　4:30　10-MIN. AVE.

ALT M	DIR DEGM	U M/SEC	W M/SEC	SD DEGM	SU M/SEC	SW M/SEC
100	319	0.9	0.1	29.4	0.7	0.5
150	23	1.0	-0.1	27.0	0.7	0.3
200	34	1.1	0.0	20.5	0.5	0.2
250	29	2.0	0.1	25.2	0.7	0.2
300	34	2.2	0.1	14.9	0.5	0.2
350	23	2.3	0.1	5.9	0.4	0.2
400	3	2.4	0.2	--	--	0.2
450	350	1.3	0.1	34.5	0.3	0.2
500	326	0.4	0.0	56.7	0.4	0.2
550	265	1.3	-0.0	55.9	0.4	0.2

11/ 6/85　4:40　10-MIN. AVE.

ALT M	DIR DEGM	U M/SEC	W M/SEC	SD DEGM	SU M/SEC	SW M/SEC
100	1	0.3	0.0	--	0.3	0.2
150	73	0.9	0.0	22.4	1.1	--
200	--	--	--	--	--	--
250	55	1.6	--	--	--	--
300	300	1.2	--	--	--	--
350	--	--	--	--	--	--
400	--	--	--	--	--	--
450	--	--	--	--	--	--
500	--	--	--	--	--	--
550	--	--	--	--	--	--

11/ 6/85　4:50　10-MIN. AVE.

ALT M	DIR DEGM	U M/SEC	W M/SEC	SD DEGM	SU M/SEC	SW M/SEC
100	325	0.4	0.1	51.0	0.6	0.5
150	44	1.3	0.2	20.3	0.5	0.4
200	39	3.2	0.0	7.8	0.5	0.3
250	27	3.4	0.1	17.5	0.9	0.3
300	44	3.2	0.1	14.1	0.7	0.2
350	22	4.1	-0.1	20.7	1.4	0.3
400	354	4.2	0.0	5.2	0.3	0.1
450	359	4.3	0.0	10.1	0.4	0.1
500	9	3.5	0.0	10.3	0.5	0.1
550	18	2.3	0.1	17.2	0.4	0.2

11/ 6/85　5: 0　10-MIN. AVE.

ALT M	DIR DEGM	U M/SEC	W M/SEC	SD DEGM	SU M/SEC	SW M/SEC
100	338	1.6	-0.1	24.3	2.1	0.8
150	51	0.8	-0.0	37.2	0.5	0.5
200	56	1.9	-0.1	17.9	0.5	0.4
250	38	2.0	-0.2	10.7	0.5	0.3
300	39	2.3	-0.1	15.4	0.4	0.2
350	29	2.9	-0.1	5.1	0.3	0.2
400	8	3.1	-0.1	9.0	0.9	0.2
450	0	2.8	-0.0	10.9	1.0	0.3
500	18	1.6	0.0	21.1	0.9	0.2
550	88	1.0	-0.0	53.6	0.5	0.2

11/ 6/85　5:10　10-MIN. AVE.

ALT M	DIR DEGM	U M/SEC	W M/SEC	SD DEGM	SU M/SEC	SW M/SEC
100	39	0.1	0.0	--	0.8	0.8
150	56	0.4	-0.1	59.6	0.5	0.7
200	74	1.0	-0.0	29.6	0.4	0.5
250	53	1.5	-0.1	23.2	0.5	0.3
300	16	2.1	-0.1	6.7	0.5	0.2
350	348	2.1	-0.1	14.2	0.4	0.2
400	336	1.1	-0.1	16.2	0.5	0.3
450	227	0.3	-0.0	73.0	1.0	0.3
500	188	2.0	-0.1	24.7	1.3	0.3
550	175	3.9	-0.0	13.9	1.4	0.3

11/ 6/85　5:20　10-MIN. AVE.

ALT M	DIR DEGM	U M/SEC	W M/SEC	SD DEGM	SU M/SEC	SW M/SEC
100	358	0.7	0.0	34.4	1.0	0.9
150	63	0.6	-0.0	50.3	0.6	0.8
200	5	3.0	0.1	17.9	4.2	0.7
250	32	2.4	-0.0	16.1	0.5	0.2
300	18	2.6	-0.0	13.9	0.4	0.3
350	3	1.5	0.0	14.9	0.8	0.5
400	48	0.1	0.2	--	0.8	0.5
450	125	0.6	-0.0	38.3	0.5	0.4
500	159	1.9	0.0	14.5	0.9	0.4
550	167	3.7	0.0	5.1	1.1	0.4

11/ 6/85　5:30　10-MIN. AVE.

ALT M	DIR DEGM	U M/SEC	W M/SEC	SD DEGM	SU M/SEC	SW M/SEC
100	25	0.4	0.1	59.8	0.9	0.9
150	51	1.0	0.1	41.0	0.8	0.8
200	50	2.0	0.0	20.9	0.7	0.8
250	29	2.9	-0.1	9.3	0.7	0.3
300	21	3.3	-0.1	4.9	0.3	0.2
350	10	2.8	-0.1	5.4	0.4	0.3
400	34	1.5	0.0	11.2	0.3	0.2
450	82	1.3	-0.1	13.1	0.3	0.2
500	132	1.6	-0.1	15.2	0.4	0.3
550	150	2.6	-0.1	9.7	0.6	0.2

11/ 6/85　5:40　10-MIN. AVE.

ALT M	DIR DEGM	U M/SEC	W M/SEC	SD DEGM	SU M/SEC	SW M/SEC
100	337	0.6	0.1	48.1	0.9	0.8
150	40	0.7	0.1	43.4	0.6	0.7
200	61	1.3	0.1	23.9	0.5	0.6
250	47	2.5	0.0	7.6	0.3	0.2
300	39	3.2	0.0	4.5	0.2	0.2
350	19	3.4	0.0	6.2	0.4	0.2
400	31	1.8	0.1	6.8	0.3	0.2
450	96	1.3	0.0	31.6	0.3	0.3
500	126	2.3	0.1	9.0	0.3	0.2
550	146	4.6	0.3	15.6	0.9	0.5

11/ 6/85　5:50　10-MIN. AVE.

ALT M	DIR DEGM	U M/SEC	W M/SEC	SD DEGM	SU M/SEC	SW M/SEC
100	63	1.4	0.1	41.5	2.1	0.9
150	95	0.3	0.1	68.3	0.6	0.0
200	55	0.7	0.1	35.5	0.5	0.6
250	41	1.8	0.0	12.9	0.6	0.4
300	38	2.7	-0.1	7.1	0.3	0.3
350	25	2.5	-0.0	10.2	0.5	0.1
400	33	1.7	0.0	8.7	0.3	0.2
450	128	1.6	0.2	13.9	0.3	0.4
500	144	2.8	0.2	7.8	0.2	0.2
550	156	5.0	0.4	--	--	0.1

第35－1表　（つづき）

11/ 6/85　6: 0　10-MIN. AVE.

ALT M	DIR DEGM	U M/SEC	W M/SEC	SD DEGM	SU M/SEC	SW M/SEC
100	90	0.4	-0.0	70.6	0.7	0.9
150	125	1.3	-0.1	53.9	1.7	0.8
200	52	1.3	-0.0	22.8	0.5	0.6
250	31	2.5	-0.1	8.5	0.5	0.2
300	27	3.4	0.0	14.8	1.4	0.7
350	33	2.4	-0.0	6.7	0.4	0.3
400	45	2.3	-0.1	17.1	0.8	0.3
450	100	1.8	-0.0	13.6	0.2	0.3
500	123	2.5	-0.0	7.4	0.4	0.2
550	119	4.7	-0.0	27.1	2.4	0.2

11/ 6/85　6:10　10-MIN. AVE.

ALT M	DIR DEGM	U M/SEC	W M/SEC	SD DEGM	SU M/SEC	SW M/SEC
100	96	1.7	0.0	31.1	2.4	0.9
150	106	1.3	-0.0	31.7	0.7	0.9
200	68	2.0	-0.1	20.3	0.7	0.7
250	30	3.7	-0.2	8.5	0.6	0.5
300	24	3.4	-0.1	6.4	0.5	0.4
350	47	2.4	-0.0	10.1	0.5	0.3
400	90	2.0	-0.0	11.1	0.4	0.2
450	112	2.5	-0.1	9.0	0.3	0.2
500	132	3.2	0.0	15.7	0.8	0.2
550	--	--	0.3	--	--	0.1

11/ 6/85　6:20　10-MIN. AVE.

ALT M	DIR DEGM	U M/SEC	W M/SEC	SD DEGM	SU M/SEC	SW M/SEC
100	80	0.7	0.1	55.5	0.6	0.9
150	84	1.3	-0.1	36.9	0.7	0.8
200	35	2.2	-0.0	23.4	1.0	0.6
250	30	2.6	-0.0	13.0	0.7	0.6
300	32	2.5	0.2	15.6	0.9	0.7
350	61	2.0	0.2	25.3	1.3	0.5
400	84	2.4	-0.0	18.8	0.8	0.6
450	127	2.3	0.1	22.5	0.6	0.4
500	135	3.5	0.2	11.7	0.5	0.2
550	142	5.8	0.5	8.5	0.8	0.6

11/ 6/85　6:30　10-MIN. AVE.

ALT M	DIR DEGM	U M/SEC	W M/SEC	SD DEGM	SU M/SEC	SW M/SEC
100	352	1.1	0.1	31.8	1.4	0.9
150	84	0.8	0.0	50.1	0.7	0.8
200	83	1.1	0.0	40.4	0.9	0.7
250	78	1.4	0.1	42.2	0.7	0.6
300	109	1.1	0.3	39.4	0.7	0.5
350	106	1.6	0.2	26.6	0.6	0.6
400	126	1.9	0.2	14.4	0.5	0.6
450	129	2.7	0.4	16.3	0.6	0.8
500	113	4.3	-0.1	19.5	1.5	0.5
550	--	--	0.3	--	--	0.3

11/ 6/85　6:40　10-MIN. AVE.

ALT M	DIR DEGM	U M/SEC	W M/SEC	SD DEGM	SU M/SEC	SW M/SEC
100	119	0.5	0.0	63.6	0.8	0.9
150	139	1.0	-0.0	41.9	1.0	0.9
200	134	1.7	-0.0	28.0	0.9	0.7
250	133	2.3	0.2	19.2	0.8	0.7
300	121	2.0	0.2	20.6	0.7	0.7
350	117	2.4	0.2	11.5	0.6	0.6
400	125	3.6	0.5	37.1	1.0	0.9
450	126	2.9	0.1	13.7	0.5	0.2
500	138	3.4	-0.0	--	--	0.5
550	--	--	0.5	--	--	0.2

11/ 6/85　6:50　10-MIN. AVE.

ALT M	DIR DEGM	U M/SEC	W M/SEC	SD DEGM	SU M/SEC	SW M/SEC
100	33	0.1	0.1	--	0.8	0.8
150	163	0.9	0.1	38.8	1.0	0.9
200	144	1.8	0.0	23.2	0.9	0.8
250	138	2.1	0.0	19.6	0.8	0.7
300	121	1.8	0.1	25.2	0.7	0.6
350	101	1.6	0.1	30.2	0.5	0.5
400	110	1.9	0.3	11.0	0.3	0.4
450	117	2.9	0.4	7.0	0.3	0.4
500	125	3.9	0.7	13.2	0.7	0.3
550	157	5.0	0.9	3.4	0.8	0.3

11/ 6/85　7: 0　10-MIN. AVE.

ALT M	DIR DEGM	U M/SEC	W M/SEC	SD DEGM	SU M/SEC	SW M/SEC
100	359	0.7	-0.3	41.3	0.9	0.9
150	216	0.9	0.4	41.0	0.8	0.9
200	176	1.4	0.4	27.6	0.9	0.9
250	155	2.6	0.3	15.7	0.9	0.7
300	149	3.4	0.3	12.2	0.8	0.6
350	135	3.5	0.2	11.3	0.7	0.6
400	131	3.0	0.4	12.9	0.6	0.6
450	119	3.7	0.5	12.2	0.5	0.5
500	116	4.4	0.7	9.7	0.6	0.5
550	120	4.3	0.7	--	--	0.4

11/ 6/85　7:10　10-MIN. AVE.

ALT M	DIR DEGM	U M/SEC	W M/SEC	SD DEGM	SU M/SEC	SW M/SEC
100	308	0.3	0.1	--	0.7	0.9
150	264	0.5	0.4	58.6	0.7	0.9
200	212	0.6	0.5	54.5	0.8	0.8
250	155	0.7	0.5	47.9	0.9	0.8
300	142	1.8	0.4	24.6	0.9	0.6
350	137	2.7	0.5	19.5	0.8	0.6
400	132	3.2	0.6	15.2	0.7	0.5
450	121	3.8	0.7	10.8	0.7	0.4
500	130	6.3	0.9	--	--	0.3
550	--	--	1.0	--	--	0.2

11/ 6/85　7:20　10-MIN. AVE.

ALT M	DIR DEGM	U M/SEC	W M/SEC	SD DEGM	SU M/SEC	SW M/SEC
100	53	0.2	0.1	--	0.6	0.9
150	87	1.8	0.2	26.6	3.2	0.9
200	171	0.9	0.2	46.6	0.8	0.7
250	141	1.2	0.2	36.0	0.9	0.6
300	139	2.0	0.4	19.2	0.7	0.6
350	137	3.0	0.5	12.5	0.7	0.6
400	141	4.3	0.7	11.5	0.7	0.4
450	133	4.4	0.8	6.4	0.7	0.4
500	125	3.9	0.8	12.6	0.7	0.3
550	117	4.6	0.7	--	--	0.2

11/ 6/85　7:30　10-MIN. AVE.

ALT M	DIR DEGM	U M/SEC	W M/SEC	SD DEGM	SU M/SEC	SW M/SEC
100	1	0.4	0.2	51.6	1.0	0.9
150	103	1.6	-0.0	43.3	0.7	0.9
200	115	2.0	-0.2	25.3	0.8	0.8
250	130	2.8	-0.1	16.9	0.8	0.8
300	144	2.6	-0.0	16.6	0.7	0.6
350	155	3.0	0.1	8.8	0.6	0.5
400	149	3.2	0.2	11.5	0.5	0.4
450	142	3.7	0.4	5.7	0.5	0.4
500	117	3.6	0.4	11.7	0.8	0.3
550	116	5.9	0.5	4.4	0.5	0.2

11/ 6/85　7:40　10-MIN. AVE.

ALT M	DIR DEGM	U M/SEC	W M/SEC	SD DEGM	SU M/SEC	SW M/SEC
100	45	0.4	0.3	66.8	0.7	0.9
150	104	0.6	0.1	58.1	0.9	1.1
200	130	1.1	-0.1	39.8	1.0	1.1
250	126	2.0	-0.3	28.9	1.6	0.9
300	135	2.9	-0.2	16.3	0.7	0.8
350	138	3.8	-0.1	7.9	0.6	0.5
400	131	3.7	0.1	11.3	0.7	0.4
450	120	3.8	0.5	15.1	0.8	0.4
500	106	3.4	0.5	17.3	0.7	0.2
550	99	4.0	0.6	7.9	0.6	0.2

11/ 6/85　7:50　10-MIN. AVE.

ALT M	DIR DEGM	U M/SEC	W M/SEC	SD DEGM	SU M/SEC	SW M/SEC
100	12	0.4	0.3	50.2	0.9	0.9
150	79	0.8	-0.0	51.3	0.6	1.0
200	97	1.6	-0.4	29.3	0.7	0.8
250	116	1.8	-0.6	28.2	0.8	0.8
300	121	2.6	-0.5	18.7	0.6	0.6
350	121	2.7	-0.3	29.2	0.9	0.5
400	105	3.6	-0.0	17.1	0.9	0.5
450	106	4.7	0.1	9.9	1.1	0.4
500	--	--	0.2	--	--	0.2
550	--	--	0.3	--	--	0.4

11/ 6/85　8: 0　10-MIN. AVE.

ALT M	DIR DEGM	U M/SEC	W M/SEC	SD DEGM	SU M/SEC	SW M/SEC
100	18	0.4	0.4	54.6	0.7	0.6
150	63	1.1	0.6	32.7	0.6	0.7
200	93	1.2	0.4	30.2	0.5	0.6
250	116	2.1	0.4	19.2	0.5	0.6
300	105	2.6	0.2	13.5	0.4	0.4
350	93	3.5	0.2	8.0	0.5	0.4
400	91	4.7	0.3	4.9	0.6	0.4
450	96	6.0	0.3	7.4	0.5	0.3
500	100	6.9	0.2	9.8	0.6	0.4
550	113	8.6	0.2	--	--	0.3

11/ 6/85　8:10　10-MIN. AVE.

ALT M	DIR DEGM	U M/SEC	W M/SEC	SD DEGM	SU M/SEC	SW M/SEC
100	344	0.8	0.2	33.4	1.1	0.7
150	60	1.2	0.4	34.6	0.7	0.8
200	90	1.6	0.3	31.6	0.5	0.8
250	106	1.9	0.1	21.1	0.6	0.7
300	97	2.6	-0.1	14.5	0.5	0.5
350	94	3.5	-0.1	8.8	0.5	0.4
400	99	4.4	-0.1	7.9	0.4	0.4
450	103	5.9	-0.3	12.7	0.7	0.4
500	113	6.1	-0.3	17.4	1.6	0.3
550	122	6.2	-0.2	10.8	0.8	0.2

11/ 6/85　8:20　10-MIN. AVE.

ALT M	DIR DEGM	U M/SEC	W M/SEC	SD DEGM	SU M/SEC	SW M/SEC
100	331	1.9	0.0	28.5	2.3	0.3
150	49	0.9	0.1	30.2	0.4	0.4
200	109	1.6	0.1	15.2	0.3	0.4
250	115	2.3	0.0	14.1	0.4	0.3
300	103	3.3	-0.0	13.8	0.4	0.2
350	112	3.9	0.0	16.9	0.6	0.3
400	113	5.0	-0.2	12.4	0.7	0.3
450	133	6.0	-0.0	3.4	1.4	0.3
500	--	--	-0.1	--	--	--
550	--	--	--	--	--	--

11/ 6/85　8:30　10-MIN. AVE.

ALT M	DIR DEGM	U M/SEC	W M/SEC	SD DEGM	SU M/SEC	SW M/SEC
100	330	0.6	0.2	49.7	0.8	0.6
150	86	0.6	0.1	55.0	0.5	0.8
200	118	1.5	-0.1	27.6	0.7	0.7
250	123	2.6	-0.0	16.5	0.6	0.5
300	129	3.6	-0.0	9.2	0.5	0.4
350	137	4.5	-0.1	7.3	0.5	0.4
400	137	5.1	-0.1	11.0	0.6	0.3
450	133	5.7	0.0	6.0	0.6	0.3
500	141	5.4	-0.0	12.2	0.8	0.3
550	155	7.1	0.1	5.0	1.2	0.4

11/ 6/85　8:40　10-MIN. AVE.

ALT M	DIR DEGM	U M/SEC	W M/SEC	SD DEGM	SU M/SEC	SW M/SEC
100	355	0.4	-0.0	38.2	0.6	0.5
150	133	0.8	-0.1	34.1	0.6	0.5
200	137	1.9	-0.5	17.6	0.6	0.5
250	141	2.9	-0.6	11.4	0.6	0.4
300	154	4.6	-0.6	13.0	0.6	0.4
350	152	5.2	-0.3	12.3	0.6	0.4
400	153	6.2	-0.4	11.8	0.7	0.4
450	170	7.3	-0.4	--	--	0.3
500	--	--	0.1	--	--	0.2
550	--	--	-0.4	--	--	0.2

11/ 6/85　8:50　10-MIN. AVE.

ALT M	DIR DEGM	U M/SEC	W M/SEC	SD DEGM	SU M/SEC	SW M/SEC
100	213	0.1	0.2	--	0.5	0.4
150	130	1.7	0.1	16.1	0.5	0.4
200	138	3.3	0.1	7.8	0.6	0.3
250	139	4.4	0.2	6.1	0.5	0.3
300	144	4.9	0.3	11.2	0.1	0.3
350	145	4.7	0.0	9.6	0.5	0.3
400	155	5.9	0.2	3.8	0.8	0.3
450	173	6.5	--	--	--	--
500	--	--	--	--	--	--
550	--	--	--	--	--	--

第35－1表　（つづき）

11/ 6/85　9: 0　10-MIN. AVE.

ALT M	DIR DEGM/SEC	U M/SEC	W M/SEC	SD DEGM/SEC	SU M/SEC	SW M/SEC
100	323	0.3	0.1	58.7	0.5	0.3
150	131	1.0	0.2	40.6	1.0	0.7
200	133	3.0	0.4	16.4	1.4	0.4
250	133	4.2	0.4	13.3	1.1	0.3
300	122	4.9	--	22.2	0.9	--
350	--	--	--	--	--	--
400	--	--	--	--	--	--
450	--	--	--	--	--	--
500	--	--	--	--	--	--
550	--	--	--	--	--	--

11/ 6/85　9:10　10-MIN. AVE.

ALT M	DIR DEGM/SEC	U M/SEC	W M/SEC	SD DEGM/SEC	SU M/SEC	SW M/SEC
100	294	0.4	0.1	57.4	0.4	0.5
150	220	0.8	0.0	39.1	0.6	0.4
200	176	2.0	0.1	14.1	1.0	0.6
250	163	3.4	0.2	8.1	0.7	0.6
300	153	4.5	0.2	7.9	0.5	0.3
350	143	4.4	0.3	11.5	0.5	--
400	152	5.1	0.3	16.3	0.4	0.2
450	165	7.8	0.5	--	--	0.2
500	--	--	--	--	--	--
550	--	--	--	--	--	--

11/ 6/85　9:20　10-MIN. AVE.

ALT M	DIR DEGM/SEC	U M/SEC	W M/SEC	SD DEGM/SEC	SU M/SEC	SW M/SEC
100	80	0.2	-0.1	--	0.5	0.3
150	174	1.3	-0.0	22.5	0.7	0.4
200	164	2.7	0.3	14.6	0.8	0.2
250	159	3.7	0.9	18.8	1.0	0.2
300	138	3.7	--	4.8	0.6	--
350	144	4.2	0.0	11.2	1.0	--
400	181	6.1	--	--	--	--
450	--	--	--	--	--	--
500	--	--	--	--	--	--
550	--	--	--	--	--	--

11/ 6/85　9:30　10-MIN. AVE.

ALT M	DIR DEGM/SEC	U M/SEC	W M/SEC	SD DEGM/SEC	SU M/SEC	SW M/SEC
100	193	0.6	0.1	24.3	0.5	0.2
150	182	1.1	0.0	12.8	0.5	0.2
200	159	2.0	0.1	19.8	0.5	0.2
250	136	2.4	--	18.1	0.1	--
300	138	2.6	-0.2	--	--	--
350	167	3.9	0.3	5.3	1.1	0.3
400	136	5.0	--	--	--	--
450	139	6.4	--	1.3	0.1	--
500	--	--	--	--	--	--
550	--	--	--	--	--	--

11/ 6/85　9:40　10-MIN. AVE.

ALT M	DIR DEGM/SEC	U M/SEC	W M/SEC	SD DEGM/SEC	SU M/SEC	SW M/SEC
100	275	0.2	-0.0	--	0.2	0.2
150	241	1.0	0.2	18.4	0.7	0.2
200	211	1.0	0.2	29.4	0.7	0.2
250	176	1.3	--	21.6	0.2	--
300	--	--	--	--	--	--
350	--	--	--	--	--	--
400	--	--	--	--	--	--
450	--	--	--	--	--	--
500	--	--	--	--	--	--
550	--	--	--	--	--	--

11/ 6/85　9:50　10-MIN. AVE.

ALT M	DIR DEGM/SEC	U M/SEC	W M/SEC	SD DEGM/SEC	SU M/SEC	SW M/SEC
100	67	0.2	0.0	--	0.4	0.2
150	252	0.7	-0.0	34.2	0.6	0.3
200	235	1.0	0.0	20.2	0.4	0.2
250	142	0.6	-0.3	55.3	0.9	0.3
300	122	1.1	--	22.5	0.5	--
350	183	3.8	--	--	--	--
400	--	--	--	--	--	--
450	--	--	--	--	--	--
500	--	--	--	--	--	--
550	--	--	--	--	--	--

11/ 6/85　10: 0　10-MIN. AVE.

ALT M	DIR DEGM/SEC	U M/SEC	W M/SEC	SD DEGM/SEC	SU M/SEC	SW M/SEC
100	16	0.1	0.0	--	0.5	0.4
150	128	1.5	-0.1	29.2	0.8	0.4
200	132	2.5	-0.1	18.3	1.0	0.3
250	134	3.5	-0.3	9.2	0.8	0.3
300	134	4.6	-0.4	4.9	0.4	0.2
350	141	5.1	-0.4	3.9	0.4	0.2
400	142	6.3	-0.6	7.1	0.3	0.3
450	150	7.5	-0.2	8.4	1.0	0.3
500	--	--	-0.8	--	--	--
550	--	--	-0.3	--	--	--

11/ 6/85　10:10　10-MIN. AVE.

ALT M	DIR DEGM/SEC	U M/SEC	W M/SEC	SD DEGM/SEC	SU M/SEC	SW M/SEC
100	124	0.7	0.0	35.5	0.4	0.4
150	139	2.2	-0.1	13.3	0.7	0.2
200	145	3.3	-0.3	13.0	0.7	0.1
250	145	4.4	-0.4	14.6	0.2	0.2
300	151	5.6	-0.3	13.2	0.5	0.3
350	161	7.2	-0.5	10.5	1.2	--
400	163	9.1	--	8.4	1.1	--
450	168	9.8	--	7.0	1.5	--
500	--	--	--	--	--	--
550	--	--	--	--	--	--

11/ 6/85　10:20　10-MIN. AVE.

ALT M	DIR DEGM/SEC	U M/SEC	W M/SEC	SD DEGM/SEC	SU M/SEC	SW M/SEC
100	96	0.4	0.1	48.9	0.4	0.3
150	144	1.5	-0.0	15.7	0.5	0.2
200	153	3.1	-0.0	12.3	0.6	0.4
250	161	4.4	-0.1	10.3	0.8	0.3
300	169	6.2	-0.1	8.1	1.0	0.3
350	172	8.1	0.1	6.4	1.4	0.2
400	168	8.9	-0.5	6.3	1.2	--
450	172	12.1	--	2.1	0.4	--
500	--	--	--	--	--	--
550	--	--	--	--	--	--

11/ 6/85　10:30　10-MIN. AVE.

ALT M	DIR DEGM/SEC	U M/SEC	W M/SEC	SD DEGM/SEC	SU M/SEC	SW M/SEC
100	245	0.0	0.2	--	0.4	0.2
150	133	1.0	0.1	26.6	0.4	0.2
200	142	2.4	0.1	7.9	0.3	0.2
250	144	3.5	-0.1	8.8	0.4	0.2
300	141	4.5	-0.3	16.4	0.7	0.3
350	154	5.8	--	10.5	0.7	--
400	154	7.6	--	--	--	--
450	--	--	-0.5	--	--	--
500	--	--	-0.1	--	--	--
550	--	--	--	--	--	--

11/ 6/85　10:40　10-MIN. AVE.

ALT M	DIR DEGM/SEC	U M/SEC	W M/SEC	SD DEGM/SEC	SU M/SEC	SW M/SEC
100	328	0.3	0.2	50.1	0.6	0.5
150	98	0.7	0.3	42.4	0.4	0.5
200	120	1.4	-0.0	23.0	0.5	0.4
250	118	2.5	-0.1	12.1	0.7	0.3
300	121	3.2	-0.2	11.9	0.9	0.3
350	137	4.3	-0.1	9.4	0.6	0.3
400	147	6.0	-0.2	11.1	0.9	0.3
450	155	8.6	-0.5	6.2	0.7	0.3
500	--	--	0.0	--	--	--
550	--	--	-0.4	--	--	0.2

11/ 6/85　10:50　10-MIN. AVE.

ALT M	DIR DEGM/SEC	U M/SEC	W M/SEC	SD DEGM/SEC	SU M/SEC	SW M/SEC
100	11	0.3	-0.1	66.4	0.7	0.3
150	340	2.1	-0.1	20.9	2.8	0.3
200	164	0.1	-0.0	--	0.6	0.3
250	154	1.2	-0.0	22.6	0.6	0.2
300	160	2.4	0.2	14.3	0.4	0.3
350	136	2.7	0.0	10.0	0.5	0.3
400	132	3.3	-0.1	6.9	0.5	0.3
450	--	--	--	--	--	--
500	--	--	--	--	--	--
550	--	--	--	--	--	--

11/ 6/85　11: 0　10-MIN. AVE.

ALT M	DIR DEGM/SEC	U M/SEC	W M/SEC	SD DEGM/SEC	SU M/SEC	SW M/SEC
100	10	0.3	-0.0	43.2	0.7	0.6
150	125	0.3	-0.2	--	0.6	0.5
200	153	1.4	-0.3	20.3	0.5	0.3
250	156	1.9	-0.4	6.2	0.4	0.2
300	139	2.2	-0.4	11.8	0.4	0.2
350	148	3.3	-0.4	19.7	0.8	0.2
400	168	5.0	-0.1	6.9	0.9	0.2
450	156	5.1	-0.3	--	--	0.1
500	--	--	-0.1	--	--	0.2
550	--	--	--	--	--	--

11/ 6/85　11:10　10-MIN. AVE.

ALT M	DIR DEGM/SEC	U M/SEC	W M/SEC	SD DEGM/SEC	SU M/SEC	SW M/SEC
100	64	0.7	0.0	40.9	0.3	0.7
150	108	1.1	-0.2	22.8	0.4	0.6
200	126	1.8	-0.3	14.5	0.5	0.4
250	119	2.1	-0.4	13.1	0.7	0.3
300	118	2.9	-0.4	10.3	0.4	0.3
350	129	3.6	-0.3	18.0	0.2	0.2
400	145	3.8	-0.3	--	--	0.2
450	120	5.4	-0.4	--	--	0.2
500	--	--	-0.7	--	--	0.2
550	--	--	-0.5	--	--	0.1

11/ 6/85　11:20　10-MIN. AVE.

ALT M	DIR DEGM/SEC	U M/SEC	W M/SEC	SD DEGM/SEC	SU M/SEC	SW M/SEC
100	69	0.3	0.1	--	0.4	0.7
150	106	1.5	0.2	18.3	0.4	0.6
200	124	2.2	0.4	11.8	0.5	0.6
250	111	3.0	0.3	6.3	0.3	0.5
300	110	3.7	0.3	8.7	0.4	0.5
350	108	4.1	0.2	14.5	0.5	0.3
400	110	5.6	0.8	3.4	0.3	0.1
450	--	--	0.2	--	--	0.5
500	--	--	--	--	--	--
550	--	--	-0.3	--	--	--

11/ 6/85　11:30　10-MIN. AVE.

ALT M	DIR DEGM/SEC	U M/SEC	W M/SEC	SD DEGM/SEC	SU M/SEC	SW M/SEC
100	286	0.4	0.1	58.8	0.4	0.8
150	136	1.0	0.2	33.1	0.4	0.7
200	136	2.0	0.7	13.1	0.6	0.7
250	126	2.4	0.6	12.6	0.5	0.6
300	112	2.8	0.3	11.4	0.5	0.5
350	107	3.6	0.1	17.2	0.5	0.6
400	107	5.0	0.1	9.2	0.5	0.5
450	--	--	0.2	--	--	0.3
500	--	--	0.0	--	--	0.1
550	--	--	0.1	--	--	0.2

11/ 6/85　11:40　10-MIN. AVE.

ALT M	DIR DEGM/SEC	U M/SEC	W M/SEC	SD DEGM/SEC	SU M/SEC	SW M/SEC
100	275	0.3	0.3	65.8	0.5	0.6
150	96	0.5	0.1	54.9	0.3	0.8
200	133	1.7	0.1	19.7	0.6	0.8
250	131	2.7	0.1	15.5	0.6	0.6
300	119	3.1	0.1	11.6	0.7	0.6
350	109	4.1	0.0	8.5	0.6	0.5
400	111	6.2	0.2	7.1	0.7	0.5
450	--	--	0.2	--	--	0.3
500	--	--	0.1	--	--	0.3
550	--	--	0.2	--	--	0.2

11/ 6/85　11:50　10-MIN. AVE.

ALT M	DIR DEGM/SEC	U M/SEC	W M/SEC	SD DEGM/SEC	SU M/SEC	SW M/SEC
100	74	1.1	0.2	29.6	1.7	0.8
150	102	1.7	0.1	21.6	0.5	0.9
200	122	2.7	0.3	16.4	0.6	0.8
250	113	3.4	0.4	11.2	0.6	0.8
300	104	3.9	0.3	9.0	0.5	0.7
350	100	5.7	0.2	5.8	0.3	0.6
400	99	6.2	0.2	5.1	0.8	0.6
450	111	7.1	0.3	10.9	1.4	0.4
500	--	--	0.3	--	--	0.3
550	--	--	0.2	--	--	0.2

第35－1表　（つづき）

11/ 6/85　12: 0　10-MIN. AVE.

ALT M	DIR DEGM	U M/SEC	W M/SEC	SD DEGM	SU M/SEC	SW M/SEC
100	105	0.9	0.2	42.6	0.4	0.9
150	121	2.1	0.5	21.1	0.8	0.9
200	122	3.1	0.7	13.6	0.7	0.9
250	108	3.7	0.4	21.2	0.5	1.0
300	89	5.0	-0.1	10.3	0.7	0.8
350	90	6.7	-0.2	7.2	0.9	0.9
400	94	8.5	-0.2	6.3	0.7	0.8
450	102	8.7	-0.1	12.3	0.7	0.6
500	119	8.4	0.1	--	--	0.4
550	--	--	0.1	--	--	0.3

11/ 6/85　12:10　10-MIN. AVE.

ALT M	DIR DEGM	U M/SEC	W M/SEC	SD DEGM	SU M/SEC	SW M/SEC
100	150	0.7	0.5	28.0	0.7	0.9
150	126	2.2	0.9	18.5	0.7	0.9
200	123	2.9	1.0	17.3	0.8	0.9
250	100	3.5	0.3	16.2	0.7	0.8
300	89	4.7	0.1	14.9	1.1	0.9
350	89	5.7	0.1	9.3	1.0	0.9
400	96	7.0	0.4	8.9	0.9	0.9
450	108	7.8	0.9	9.8	2.4	0.8
500	--	--	0.7	--	--	0.5
550	--	--	0.4	--	--	0.4

11/ 6/85　12:20　10-MIN. AVE.

ALT M	DIR DEGM	U M/SEC	W M/SEC	SD DEGM	SU M/SEC	SW M/SEC
100	141	1.3	0.2	21.3	0.8	0.9
150	131	2.7	0.5	15.7	0.8	0.7
200	121	3.3	0.5	16.2	0.8	0.7
250	110	3.9	0.3	15.0	0.7	0.7
300	109	4.4	0.4	12.1	0.5	0.7
350	109	5.2	0.7	7.8	0.6	0.7
400	108	6.2	0.8	5.6	0.6	0.7
450	113	7.4	0.8	4.4	0.4	0.6
500	124	7.8	0.7	--	--	0.5
550	--	--	0.4	--	--	0.6

11/ 6/85　12:30　10-MIN. AVE.

ALT M	DIR DEGM	U M/SEC	W M/SEC	SD DEGM	SU M/SEC	SW M/SEC
100	134	2.0	-0.0	18.6	0.7	0.8
150	121	3.4	-0.3	15.4	0.7	0.6
200	114	3.9	-0.3	11.1	0.6	0.6
250	107	4.6	-0.2	8.9	0.6	0.7
300	98	4.7	-0.1	6.8	0.8	0.7
350	100	5.2	0.0	4.8	0.7	0.6
400	107	5.6	0.1	5.9	0.6	0.6
450	117	6.1	0.0	10.1	1.1	0.5
500	128	7.3	0.2	14.5	1.8	0.4
550	--	--	0.3	--	--	0.4

11/ 6/85　12:40　10-MIN. AVE.

ALT M	DIR DEGM	U M/SEC	W M/SEC	SD DEGM	SU M/SEC	SW M/SEC
100	125	1.9	-0.2	21.0	0.6	0.7
150	124	3.5	-0.4	13.1	0.7	0.7
200	114	4.3	-0.4	10.6	0.6	0.7
250	105	4.4	-0.5	9.3	0.4	0.8
300	98	4.7	-0.4	7.5	0.4	0.7
350	104	4.7	-0.1	4.9	0.5	0.7
400	117	4.4	0.1	7.6	0.7	0.5
450	135	4.7	0.2	16.3	0.5	0.4
500	--	--	0.4	--	--	0.4
550	--	--	0.6	--	--	0.4

11/ 6/85　12:50　10-MIN. AVE.

ALT M	DIR DEGM	U M/SEC	W M/SEC	SD DEGM	SU M/SEC	SW M/SEC
100	134	1.7	0.0	21.0	0.7	0.8
150	120	2.7	-0.2	15.0	0.6	0.7
200	108	3.3	-0.3	13.4	0.7	0.8
250	96	3.6	-0.2	14.0	0.6	0.8
300	84	3.9	-0.0	9.6	0.8	0.7
350	84	3.8	0.1	13.0	0.5	0.6
400	92	3.4	0.5	23.7	0.8	0.8
450	114	2.5	0.6	39.5	1.5	0.7
500	125	3.8	1.0	30.1	0.9	0.6
550	113	6.4	1.3	--	--	0.5

11/ 6/85　13: 0　10-MIN. AVE.

ALT M	DIR DEGM	U M/SEC	W M/SEC	SD DEGM	SU M/SEC	SW M/SEC
100	129	1.3	-0.1	29.6	0.6	0.8
150	134	2.4	-0.2	14.6	0.7	0.6
200	123	2.9	-0.4	13.7	0.7	0.7
250	115	2.9	-0.2	16.3	0.7	0.7
300	99	2.4	-0.2	19.4	0.5	0.5
350	86	2.5	-0.1	27.0	0.4	0.4
400	69	2.7	0.0	23.7	0.8	0.4
450	66	4.1	-0.1	--	--	0.4
500	73	4.0	0.3	12.7	0.3	0.3
550	--	--	0.6	--	--	0.6

11/ 6/85　13:10　10-MIN. AVE.

ALT M	DIR DEGM	U M/SEC	W M/SEC	SD DEGM	SU M/SEC	SW M/SEC
100	121	1.0	-0.2	32.2	0.6	0.8
150	125	2.1	-0.5	18.4	0.6	0.7
200	122	2.3	-0.4	15.6	0.6	0.8
250	113	2.5	-0.3	13.9	0.5	0.7
300	99	2.8	-0.3	11.7	0.7	0.6
350	88	2.9	-0.4	10.6	0.6	0.5
400	88	3.5	-0.4	12.9	1.2	0.5
450	78	4.5	-0.5	6.1	0.8	0.4
500	78	0.1	-0.6	--	--	0.6
550	--	--	-0.8	--	--	0.5

11/ 6/85　13:20　10-MIN. AVE.

ALT M	DIR DEGM	U M/SEC	W M/SEC	SD DEGM	SU M/SEC	SW M/SEC
100	134	1.5	-0.2	26.4	0.8	0.8
150	121	2.7	-0.3	16.5	0.7	0.8
200	107	2.9	-0.2	15.1	0.5	0.8
250	101	2.8	-0.1	11.7	0.5	0.7
300	93	3.1	-0.1	8.9	0.4	0.6
350	80	3.7	-0.2	8.9	0.4	0.5
400	76	4.1	-0.1	9.3	0.2	0.5
450	75	4.2	0.1	6.4	0.5	0.5
500	86	4.7	0.1	--	--	0.4
550	--	--	0.2	--	--	0.3

11/ 6/85　13:30　10-MIN. AVE.

ALT M	DIR DEGM	U M/SEC	W M/SEC	SD DEGM	SU M/SEC	SW M/SEC
100	132	2.3	-0.2	19.2	0.9	0.8
150	124	3.3	-0.2	14.4	0.8	0.8
200	113	3.6	-0.1	14.2	0.7	0.8
250	103	3.4	0.0	15.7	0.6	0.8
300	93	3.5	-0.0	14.0	0.5	0.7
350	85	4.1	-0.2	13.2	0.8	0.6
400	84	4.7	-0.3	9.4	1.0	0.6
450	92	5.0	-0.2	7.2	0.4	0.5
500	96	5.6	0.0	14.3	0.5	0.5
550	118	8.0	0.4	--	--	0.4

11/ 6/85　13:40　10-MIN. AVE.

ALT M	DIR DEGM	U M/SEC	W M/SEC	SD DEGM	SU M/SEC	SW M/SEC
100	133	2.3	0.0	18.0	0.8	0.8
150	124	3.7	0.1	13.0	0.7	0.7
200	112	4.1	0.1	11.0	0.6	0.7
250	108	4.4	0.1	11.3	0.6	0.8
300	102	4.7	0.1	9.8	0.5	0.9
350	98	5.3	-0.1	9.0	0.5	0.8
400	103	5.8	0.0	9.6	0.7	0.8
450	116	5.5	0.3	5.7	0.5	0.7
500	127	5.1	0.5	23.3	1.5	0.6
550	--	--	0.6	--	--	0.3

11/ 6/85　13:50　10-MIN. AVE.

ALT M	DIR DEGM	U M/SEC	W M/SEC	SD DEGM	SU M/SEC	SW M/SEC
100	140	2.9	-0.0	12.8	0.9	0.9
150	125	4.1	-0.1	11.8	0.8	0.8
200	114	4.5	-0.3	10.4	0.7	0.8
250	108	4.9	-0.4	9.0	0.6	0.8
300	105	5.2	-0.4	9.8	0.7	0.8
350	103	5.3	-0.4	12.8	0.6	0.7
400	111	5.2	-0.2	16.4	0.9	0.7
450	117	5.2	0.1	13.1	0.7	0.6
500	113	5.0	0.5	4.6	0.3	0.4
550	--	--	0.6	--	--	0.3

11/ 6/85　14: 0　10-MIN. AVE.

ALT M	DIR DEGM	U M/SEC	W M/SEC	SD DEGM	SU M/SEC	SW M/SEC
100	131	2.3	-0.5	19.5	0.8	0.9
150	123	3.8	-0.7	12.1	0.7	0.9
200	116	5.0	-0.7	9.0	0.7	0.9
250	111	5.7	-0.6	6.7	0.6	0.8
300	118	5.2	-0.4	5.8	0.5	0.6
350	122	6.0	-0.3	4.1	0.5	0.4
400	128	6.5	-0.3	10.3	0.9	0.4
450	--	--	-0.1	--	--	0.2
500	--	--	-0.1	--	--	0.2
550	--	--	0.0	--	--	0.1

11/ 6/85　14:10　10-MIN. AVE.

ALT M	DIR DEGM	U M/SEC	W M/SEC	SD DEGM	SU M/SEC	SW M/SEC
100	133	2.4	-0.4	18.5	0.8	0.7
150	127	4.1	-0.6	11.5	0.8	0.7
200	116	5.5	-0.9	7.9	0.6	0.7
250	120	7.1	-0.9	5.5	0.6	0.6
300	123	5.1	-0.7	15.2	1.2	0.2
350	126	5.8	-0.5	4.6	0.6	0.2
400	136	6.9	-0.3	8.8	0.8	0.2
450	--	--	-0.3	--	--	0.3
500	--	--	-0.1	--	--	0.2
550	--	--	-0.1	--	--	0.2

11/ 6/85　14:20　10-MIN. AVE.

ALT M	DIR DEGM	U M/SEC	W M/SEC	SD DEGM	SU M/SEC	SW M/SEC
100	137	2.4	-0.2	16.1	0.8	0.5
150	122	4.4	-0.4	10.3	0.7	0.5
200	118	5.7	-0.5	9.2	0.7	0.6
250	121	7.2	-0.5	6.5	0.8	0.5
300	132	8.0	-0.3	14.3	1.4	0.4
350	136	8.8	-0.2	5.4	1.1	0.3
400	142	9.2	-0.7	2.4	1.0	--
450	--	--	-0.5	--	--	--
500	--	--	-0.2	--	--	0.2
550	--	--	-0.5	--	--	--

11/ 6/85　14:30　10-MIN. AVE.

ALT M	DIR DEGM	U M/SEC	W M/SEC	SD DEGM	SU M/SEC	SW M/SEC
100	134	2.2	-0.2	18.0	0.8	0.6
150	120	4.3	-0.3	10.4	0.7	0.6
200	122	6.0	-0.3	7.5	0.7	0.6
250	128	7.5	-0.2	5.5	0.7	0.4
300	133	8.7	-0.4	3.8	0.5	0.3
350	137	9.9	-0.3	5.8	0.8	0.3
400	145	10.8	-0.3	10.3	1.1	0.4
450	148	11.0	-0.5	--	--	0.1
500	--	--	-0.4	--	--	0.3
550	--	--	-0.3	--	--	--

11/ 6/85　14:40　10-MIN. AVE.

ALT M	DIR DEGM	U M/SEC	W M/SEC	SD DEGM	SU M/SEC	SW M/SEC
100	134	2.1	-0.2	20.1	0.8	0.7
150	127	4.2	-0.2	10.5	0.8	0.6
200	127	5.6	-0.2	8.0	0.7	0.5
250	131	7.4	-0.2	5.9	0.7	0.5
300	132	8.2	-0.3	6.5	0.7	0.3
350	135	9.0	-0.4	6.2	0.7	0.3
400	136	10.3	-0.4	5.7	0.9	0.4
450	138	10.8	-0.6	22.2	3.3	0.4
500	--	--	-0.5	--	--	0.4
550	--	--	-0.6	--	--	0.3

11/ 6/85　14:50　10-MIN. AVE.

ALT M	DIR DEGM	U M/SEC	W M/SEC	SD DEGM	SU M/SEC	SW M/SEC
100	134	2.2	-0.2	18.9	0.8	0.7
150	127	4.0	-0.1	11.3	0.8	0.5
200	124	5.0	-0.0	10.1	0.8	0.5
250	126	6.2	0.0	8.2	0.8	0.5
300	131	8.0	0.2	4.8	0.6	0.4
350	134	8.9	0.0	5.5	0.8	0.3
400	135	9.7	-0.1	3.8	0.7	0.3
450	138	11.2	-0.3	7.9	0.9	0.2
500	147	12.8	-0.1	5.8	0.3	0.2
550	--	--	0.1	--	--	0.3

第35－1表　（つづき）

11/ 6/85　15: 0　10-MIN. AVE.

ALT M	DIR DEG	U M/SEC	W M/SEC	SD DEG/SEC	SU M/SEC	SW M/SEC
00	132	2.1	-0.3	20.3	0.8	0.8
50	130	3.6	-0.3	12.4	0.8	0.7
00	131	5.0	-0.2	9.9	0.8	0.8
250	132	6.4	-0.3	8.1	0.9	0.7
00	137	7.4	-0.4	11.8	1.2	0.8
50	144	8.4	-0.5	9.0	1.0	0.8
00	152	9.7	-0.5	9.1	0.9	0.7
50	157	11.4	-0.6	8.5	1.8	0.7
00	148	12.2	-0.4	3.1	1.1	0.8
50	--	--	-0.6	--	--	0.5

11/ 6/85　16: 0　10-MIN. AVE.

ALT M	DIR DEG	U M/SEC	W M/SEC	SD DEG/SEC	SU M/SEC	SW M/SEC
100	137	2.0	0.2	17.8	0.8	0.8
150	121	3.6	-0.1	14.2	0.8	0.6
200	116	4.5	-0.3	9.6	0.7	0.6
250	117	5.7	-0.3	7.7	0.8	0.6
300	119	6.2	-0.4	7.0	0.8	0.6
350	124	6.8	-0.6	15.2	1.4	0.5
400	123	6.9	-0.5	16.6	1.3	0.6
450	143	7.0	-0.5	--	--	0.6
500	140	8.1	-0.7	--	--	0.5
550	--	--	-0.8	--	--	0.6

11/ 6/85　17: 0　10-MIN. AVE.

ALT M	DIR DEG	U M/SEC	W M/SEC	SD DEG/SEC	SU M/SEC	SW M/SEC
100	133	2.9	-0.3	18.8	1.1	0.9
150	123	4.7	-0.6	10.7	0.8	0.8
200	118	5.8	-0.7	8.5	0.7	0.8
250	118	6.9	-0.7	6.1	0.6	0.7
300	124	7.6	-0.6	5.0	0.5	0.7
350	132	8.0	-0.5	4.3	0.7	0.5
400	139	8.1	-0.5	4.6	0.6	0.6
450	141	9.4	-0.5	13.1	1.1	0.5
500	139	12.2	-0.5	--	--	0.5
550	--	--	-0.6	--	--	0.5

11/ 6/85　15:10　10-MIN. AVE.

ALT M	DIR DEG	U M/SEC	W M/SEC	SD DEG/SEC	SU M/SEC	SW M/SEC
00	132	1.7	-0.1	25.1	0.8	0.8
50	132	3.5	-0.2	13.1	0.8	0.8
00	136	4.9	-0.2	8.8	0.8	0.7
50	142	5.8	-0.3	6.7	0.7	0.5
00	149	6.3	-0.4	8.8	0.9	0.6
50	155	7.1	-0.5	6.0	0.7	0.6
00	161	8.9	-0.5	4.5	0.8	0.7
50	167	11.6	-0.6	5.6	0.4	0.6
00	--	--	-0.4	--	--	0.4
50	--	--	--	--	--	--

11/ 6/85　16:10　10-MIN. AVE.

ALT M	DIR DEG	U M/SEC	W M/SEC	SD DEG/SEC	SU M/SEC	SW M/SEC
100	135	2.1	-0.3	18.9	0.8	0.8
150	125	4.4	-0.6	10.4	0.8	0.7
200	122	5.4	-0.8	8.3	0.6	0.7
250	126	6.4	-0.7	7.8	0.7	0.6
300	129	6.7	-0.7	4.5	0.5	0.6
350	130	6.7	-0.8	6.5	0.6	0.6
400	--	--	-0.9	--	--	0.5
450	148	8.3	-1.0	--	--	0.5
500	--	--	-0.9	--	--	0.5
550	--	--	-1.0	--	--	0.5

11/ 6/85　17:10　10-MIN. AVE.

ALT M	DIR DEG	U M/SEC	W M/SEC	SD DEG/SEC	SU M/SEC	SW M/SEC
100	133	2.7	-0.4	18.7	1.0	0.9
150	124	4.7	-0.6	10.6	0.8	0.8
200	118	6.0	-0.8	8.3	0.7	0.8
250	117	7.5	-1.0	5.0	0.6	0.8
300	124	7.8	-0.8	5.2	0.6	0.7
350	131	8.5	-0.4	13.2	1.8	0.5
400	142	8.0	-0.4	10.6	1.1	0.5
450	153	9.7	-0.3	3.4	0.8	0.5
500	--	--	-0.4	--	--	0.6
550	--	--	-0.4	--	--	0.6

11/ 6/85　15:20　10-MIN. AVE.

ALT M	DIR DEG	U M/SEC	W M/SEC	SD DEG/SEC	SU M/SEC	SW M/SEC
00	130	1.5	-0.3	27.7	0.8	0.8
50	134	3.4	-0.4	13.0	0.8	0.7
00	132	4.4	-0.7	13.6	0.9	0.6
50	137	5.3	-0.8	11.1	0.8	0.6
00	145	5.7	-0.8	13.4	0.8	0.6
50	154	6.4	-0.8	13.7	0.8	0.6
00	161	7.6	-0.7	11.7	1.1	0.6
50	169	9.3	-0.7	13.4	1.7	0.6
00	171	9.5	-0.6	10.9	1.3	0.5
50	--	--	-0.5	--	--	0.2

11/ 6/85　16:20　10-MIN. AVE.

ALT M	DIR DEG	U M/SEC	W M/SEC	SD DEG/SEC	SU M/SEC	SW M/SEC
100	136	2.4	-0.3	19.0	0.9	0.8
150	129	5.0	-0.6	8.8	0.8	0.8
200	127	5.8	-0.8	7.6	0.7	0.7
250	129	6.7	-0.8	4.5	0.5	0.7
300	133	6.8	-0.8	19.7	2.4	0.7
350	137	7.3	-0.9	1.4	0.4	0.6
400	150	7.2	-1.0	--	--	0.4
450	--	--	-0.9	--	--	0.3
500	--	--	-0.7	--	--	0.4
550	--	--	-0.7	--	--	0.4

11/ 6/85　17:20　10-MIN. AVE.

ALT M	DIR DEG	U M/SEC	W M/SEC	SD DEG/SEC	SU M/SEC	SW M/SEC
100	137	2.8	-0.2	15.7	1.0	0.9
150	128	4.2	-0.5	11.5	0.8	0.8
200	119	5.4	-0.7	9.3	0.7	0.8
250	119	6.4	-0.9	6.0	0.6	0.8
300	123	7.4	-0.9	4.3	0.5	0.8
350	134	9.4	-0.5	15.3	2.0	0.5
400	132	8.8	-0.5	4.0	0.9	0.3
450	133	9.1	-0.3	8.0	1.0	0.4
500	--	--	-0.1	--	--	0.4
550	--	--	-0.1	--	--	0.5

11/ 6/85　15:30　10-MIN. AVE.

ALT M	DIR DEG	U M/SEC	W M/SEC	SD DEG/SEC	SU M/SEC	SW M/SEC
00	123	1.4	0.1	26.2	0.6	0.7
50	115	3.1	-0.0	14.8	0.7	0.6
00	108	4.1	-0.1	13.3	0.7	0.6
50	111	5.1	-0.1	9.3	0.6	0.6
00	118	5.6	-0.0	9.5	0.6	0.5
50	121	6.2	-0.1	7.5	0.7	0.6
00	128	6.9	-0.1	14.4	1.3	0.5
50	137	7.2	-0.2	20.3	1.8	0.9
00	142	7.3	-0.5	--	--	0.3
50	150	8.9	-0.5	--	--	0.4

11/ 6/85　16:30　10-MIN. AVE.

ALT M	DIR DEG	U M/SEC	W M/SEC	SD DEG/SEC	SU M/SEC	SW M/SEC
100	131	2.6	-0.3	18.0	0.9	0.9
150	128	4.7	-0.4	10.3	0.8	0.8
200	124	6.0	-0.5	7.4	0.7	0.8
250	127	6.7	-0.6	6.3	0.7	0.8
300	129	7.4	-0.6	4.2	0.4	0.7
350	137	8.1	-0.6	17.9	2.5	0.5
400	--	--	-0.6	--	--	0.3
450	--	--	-0.6	--	--	0.3
500	--	--	-0.5	--	--	0.3
550	--	--	-0.3	--	--	0.3

11/ 6/85　17:30　10-MIN. AVE.

ALT M	DIR DEG	U M/SEC	W M/SEC	SD DEG/SEC	SU M/SEC	SW M/SEC
100	141	3.2	-0.1	13.2	1.1	0.9
150	127	4.7	-0.4	11.3	0.8	0.8
200	117	5.6	-0.7	8.5	0.7	0.8
250	118	6.7	-0.9	5.4	0.5	0.8
300	126	7.7	-0.8	7.3	0.7	0.8
350	137	9.5	-0.6	4.7	0.7	0.5
400	--	--	-0.5	--	--	0.2
450	--	--	-0.4	--	--	0.4
500	--	--	-0.4	--	--	0.4
550	--	--	-0.3	--	--	0.3

11/ 6/85　15:40　10-MIN. AVE.

ALT M	DIR DEG	U M/SEC	W M/SEC	SD DEG/SEC	SU M/SEC	SW M/SEC
00	112	1.1	-0.0	38.2	0.7	0.8
50	105	2.6	-0.1	21.4	0.8	0.9
00	100	3.6	-0.2	16.1	1.0	0.8
50	101	4.4	-0.2	15.8	1.0	0.8
00	104	5.2	-0.4	12.7	0.8	0.7
50	111	5.5	-0.4	12.0	0.7	0.6
00	114	6.5	-0.6	9.2	0.7	0.5
50	119	6.5	-0.6	9.2	0.7	0.4
00	130	6.8	-0.5	16.4	1.5	0.3
50	--	--	-0.8	--	--	0.5

11/ 6/85　16:40　10-MIN. AVE.

ALT M	DIR DEG	U M/SEC	W M/SEC	SD DEG/SEC	SU M/SEC	SW M/SEC
100	133	2.9	-0.4	15.2	0.9	0.9
150	127	4.6	-0.4	10.4	0.8	0.8
200	121	5.8	-0.5	7.7	0.7	0.8
250	121	6.8	-0.5	6.3	0.7	0.9
300	126	7.1	-0.3	5.7	0.6	0.7
350	134	7.7	-0.4	4.4	0.5	0.6
400	139	8.6	-0.5	6.1	0.9	0.6
450	129	10.3	-0.4	--	--	0.4
500	--	--	-0.4	--	--	0.4
550	--	--	-0.1	--	--	0.3

11/ 6/85　17:40　10-MIN. AVE.

ALT M	DIR DEG	U M/SEC	W M/SEC	SD DEG/SEC	SU M/SEC	SW M/SEC
100	141	3.2	-0.1	13.5	1.0	0.9
150	126	4.7	-0.5	10.6	0.9	0.9
200	121	6.2	-0.7	7.4	0.7	0.8
250	121	7.7	-0.8	5.9	0.7	0.9
300	131	9.3	-0.8	4.5	0.7	0.6
350	--	--	-0.6	--	--	0.3
400	--	--	-0.5	--	--	0.3
450	155	9.5	-0.4	5.1	1.0	0.5
500	160	11.0	-0.4	--	--	0.5
550	--	--	-0.3	--	--	0.3

11/ 6/85　15:50　10-MIN. AVE.

ALT M	DIR DEG	U M/SEC	W M/SEC	SD DEG/SEC	SU M/SEC	SW M/SEC
00	123	1.9	-0.2	25.0	0.8	0.7
50	118	3.5	-0.3	15.9	0.9	0.8
00	116	4.4	-0.2	13.0	1.0	0.7
50	114	4.7	-0.3	11.7	0.9	0.6
00	114	5.3	-0.3	8.1	0.7	0.5
50	116	6.0	-0.4	7.9	0.8	0.7
00	118	6.1	-0.5	8.1	0.8	0.6
50	124	6.7	-0.5	20.5	1.0	0.6
00	129	8.7	-0.6	4.9	0.9	0.5
50	--	--	-0.4	--	--	0.6

11/ 6/85　16:50　10-MIN. AVE.

ALT M	DIR DEG	U M/SEC	W M/SEC	SD DEG/SEC	SU M/SEC	SW M/SEC
100	139	3.1	-0.2	13.3	1.0	0.8
150	125	4.9	-0.4	9.6	0.8	0.8
200	122	6.0	-0.4	7.4	0.7	0.8
250	116	7.2	-0.5	5.7	0.6	0.8
300	123	7.2	-0.5	5.0	0.5	0.7
350	130	7.6	-0.4	5.0	0.6	0.7
400	134	8.5	-0.4	5.1	0.5	0.6
450	--	--	-0.3	--	--	0.4
500	--	--	-0.4	--	--	0.4
550	--	--	-0.0	--	--	0.7

11/ 6/85　17:50　10-MIN. AVE.

ALT M	DIR DEG	U M/SEC	W M/SEC	SD DEG/SEC	SU M/SEC	SW M/SEC
100	142	3.9	-0.2	11.5	1.1	0.9
150	130	5.3	-0.6	9.5	0.9	0.8
200	124	6.2	-0.8	7.9	0.8	0.9
250	121	7.7	-1.0	5.3	0.7	0.9
300	124	8.9	-1.1	5.5	0.7	0.7
350	129	9.5	-0.8	--	--	0.3
400	133	8.9	-0.8	4.6	0.7	0.4
450	149	9.9	-0.6	1.5	1.1	0.5
500	146	12.8	-0.6	--	--	0.4
550	--	--	-0.5	--	--	0.4

第35－1表　（つづき）

6/85 18: 0			10-MIN. AVE.		
T M	DIR DEGM/SEC	U M/SEC	W M/SEC	SD DEGM/SEC	SU M/SEC	SW M/SEC
0	142	4.0	-0.2	11.4	1.1	0.9
0	134	5.3	-0.6	9.5	0.9	0.8
0	127	6.0	-0.7	8.4	0.9	0.8
0	121	7.2	-0.9	6.1	0.7	0.9
0	122	8.8	-1.1	3.9	0.5	0.8
0	126	10.1	-0.8	3.2	0.6	0.4
0	128	8.6	-0.7	--	--	0.3
0	139	9.7	-0.6	5.8	0.6	0.4
0	--	--	-0.5	--	--	0.5
0	--	--	-0.6	--	--	0.4

6/85 18:10			10-MIN. AVE.		
T M	DIR DEGM/SEC	U M/SEC	W M/SEC	SD DEGM/SEC	SU M/SEC	SW M/SEC
0	141	3.5	-0.2	11.3	1.0	0.8
0	135	5.5	-0.6	8.5	0.8	0.7
0	127	6.1	-0.9	6.5	0.7	0.7
0	123	7.6	-1.1	3.7	0.5	0.7
0	121	8.4	-1.3	14.6	2.0	0.4
0	121	9.6	-1.2	--	--	0.3
0	--	--	-0.7	--	--	0.3
0	--	--	-0.5	--	--	0.4
0	--	--	-0.4	--	--	0.3
0	--	--	-0.5	--	--	0.2

6/85 18:20			10-MIN. AVE.		
T M	DIR DEGM/SEC	U M/SEC	W M/SEC	SD DEGM/SEC	SU M/SEC	SW M/SEC
0	143	3.8	-0.3	10.2	1.1	0.8
0	135	5.5	-0.6	8.3	0.9	0.7
0	123	6.0	-1.1	7.6	0.7	0.8
0	119	8.0	-1.3	4.8	0.5	0.8
0	121	8.6	-1.3	4.1	0.8	0.5
0	126	10.0	-1.0	--	--	0.4
0	--	--	-0.7	--	--	0.3
0	--	--	-0.7	--	--	0.4
0	--	--	-0.6	--	--	0.3
0	--	--	-0.5	--	--	0.3

6/85 18:30			10-MIN. AVE.		
T M	DIR DEGM/SEC	U M/SEC	W M/SEC	SD DEGM/SEC	SU M/SEC	SW M/SEC
0	136	3.4	-0.4	14.8	1.1	0.8
0	128	4.5	-0.8	10.1	0.8	0.7
0	119	5.5	-1.1	8.0	0.7	0.8
0	117	7.7	-1.4	4.3	0.7	0.8
0	122	9.1	-1.3	22.5	3.7	0.5
0	--	--	-0.8	--	--	0.2
0	--	--	-0.8	--	--	0.2
0	--	--	-0.6	--	--	0.2
0	--	--	-0.4	--	--	0.3
0	--	--	-0.5	--	--	0.3

6/85 18:40			10-MIN. AVE.		
T M	DIR DEGM/SEC	U M/SEC	W M/SEC	SD DEGM/SEC	SU M/SEC	SW M/SEC
0	144	3.4	-0.2	11.8	1.0	0.8
0	128	4.7	-0.7	9.9	0.8	0.7
0	120	5.6	-1.0	7.8	0.7	0.8
0	117	7.6	-1.3	5.1	0.6	0.8
0	124	8.9	-1.2	14.0	2.1	0.5
0	131	8.6	-0.7	--	--	0.2
0	--	--	-0.7	--	--	0.2
0	--	--	-0.5	--	--	0.1
0	--	--	-0.3	--	--	0.3
0	--	--	--	--	--	--

6/85 18:50			10-MIN. AVE.		
T M	DIR DEGM/SEC	U M/SEC	W M/SEC	SD DEGM/SEC	SU M/SEC	SW M/SEC
0	149	3.3	-0.1	13.9	1.0	0.8
0	130	4.6	-0.4	9.3	0.8	0.7
0	120	5.6	-0.8	7.5	0.7	0.7
0	117	7.0	-1.0	5.4	0.6	0.7
0	120	8.2	-1.2	3.6	0.5	0.6
0	129	9.2	-0.8	14.3	2.1	0.3
0	--	--	-0.6	--	--	0.1
0	--	--	-0.7	--	--	0.3
0	--	--	-0.4	--	--	0.2
0	--	--	-0.5	--	--	0.2

6/85 19: 0			10-MIN. AVE.		
ALT M	DIR DEGM/SEC	U M/SEC	W M/SEC	SD DEGM/SEC	SU M/SEC	SW M/SEC
100	142	3.3	-0.2	12.2	1.0	0.8
150	129	4.6	-0.6	10.4	0.8	0.7
200	121	5.6	-0.9	8.3	0.7	0.8
250	117	7.8	-1.3	4.6	0.5	0.8
300	126	8.7	-1.1	3.9	0.5	0.5
350	124	9.5	-0.8	2.3	0.4	0.3
400	--	--	-0.8	--	--	0.3
450	--	--	-0.7	--	--	0.3
500	--	--	-0.7	--	--	0.3
550	--	--	-0.6	--	--	0.3

6/85 19:10			10-MIN. AVE.		
ALT M	DIR DEGM/SEC	U M/SEC	W M/SEC	SD DEGM/SEC	SU M/SEC	SW M/SEC
100	144	3.6	-0.1	11.5	1.0	0.8
150	129	4.7	-0.5	9.9	0.8	0.7
200	120	5.8	-0.8	7.9	0.7	0.8
250	119	7.5	-1.1	5.3	0.7	0.8
300	126	9.1	-1.1	2.6	0.4	0.6
350	134	8.8	-0.7	19.4	3.1	0.3
400	145	9.9	-0.6	2.0	0.6	0.3
450	146	10.4	-0.7	1.8	0.2	0.4
500	--	--	-0.7	--	--	0.4
550	--	--	-1.1	--	--	0.5

6/85 19:20			10-MIN. AVE.		
ALT M	DIR DEGM/SEC	U M/SEC	W M/SEC	SD DEGM/SEC	SU M/SEC	SW M/SEC
100	141	3.9	-0.2	12.0	1.1	0.8
150	129	5.2	-0.6	9.8	0.9	0.8
200	122	6.4	-0.9	7.4	0.8	0.8
250	121	8.4	-1.1	4.6	0.7	0.8
300	127	9.4	-1.0	4.0	0.5	0.6
350	134	9.4	-0.8	12.0	1.8	0.4
400	145	10.6	-0.7	--	--	0.4
450	141	11.5	-0.6	3.1	0.7	0.4
500	--	--	-0.6	--	--	0.4
550	--	--	-0.7	--	--	0.4

6/85 19:30			10-MIN. AVE.		
ALT M	DIR DEGM/SEC	U M/SEC	W M/SEC	SD DEGM/SEC	SU M/SEC	SW M/SEC
100	142	3.4	-0.3	13.3	1.0	0.8
150	131	5.0	-0.6	9.9	0.9	0.8
200	123	6.1	-0.7	8.2	0.8	0.8
250	120	7.7	-0.9	5.3	0.7	0.8
300	123	8.9	-0.9	3.9	0.6	0.7
350	132	10.2	-0.9	9.9	1.3	0.5
400	142	9.8	-0.6	6.6	0.7	0.5
450	148	12.1	-0.6	7.9	1.3	0.4
500	--	--	-0.5	--	--	0.4
550	--	--	-0.6	--	--	0.5

6/85 19:40			10-MIN. AVE.		
ALT M	DIR DEGM/SEC	U M/SEC	W M/SEC	SD DEGM/SEC	SU M/SEC	SW M/SEC
100	140	3.5	-0.2	14.2	1.0	0.8
150	130	4.8	-0.3	12.7	0.9	0.7
200	127	5.8	-0.5	9.4	0.9	0.8
250	121	7.1	-0.7	6.8	0.9	0.8
300	122	8.6	-0.7	3.7	0.6	0.7
350	129	9.8	-0.6	4.2	0.6	0.5
400	138	10.4	-0.5	4.2	0.7	0.4
450	143	10.8	-0.3	10.9	1.7	0.5
500	--	--	-0.4	--	--	0.4
550	--	--	-0.4	--	--	0.5

6/85 19:50			10-MIN. AVE.		
ALT M	DIR DEGM/SEC	U M/SEC	W M/SEC	SD DEGM/SEC	SU M/SEC	SW M/SEC
100	147	2.9	-0.2	13.1	1.0	0.8
150	133	5.0	-0.5	7.9	0.8	0.7
200	126	6.0	-0.6	7.1	0.7	0.8
250	119	8.0	-0.8	5.5	1.0	0.7
300	125	8.3	-0.8	14.6	1.9	0.6
350	128	9.5	-0.7	5.3	0.9	0.5
400	140	9.9	-0.5	--	--	0.4
450	--	--	-0.6	--	--	0.4
500	--	--	-0.5	--	--	0.4
550	--	--	-0.6	--	--	0.4

6/85 20: 0			10-MIN. AVE.		
ALT M	DIR DEGM/SEC	U M/SEC	W M/SEC	SD DEGM/SEC	SU M/SEC	SW M/SEC
100	135	3.3	-0.4	16.3	1.2	0.8
150	131	5.0	-0.7	8.5	0.8	0.7
200	123	5.8	-0.8	7.2	0.7	0.8
250	117	7.4	-1.1	5.0	0.6	0.9
300	123	8.9	-1.0	5.1	0.8	0.6
350	126	9.2	-0.9	2.0	0.3	0.4
400	--	--	-0.7	--	--	0.3
450	--	--	-0.8	--	--	0.4
500	--	--	-0.9	--	--	0.4
550	--	--	-0.9	--	--	0.4

6/85 20:10			10-MIN. AVE.		
ALT M	DIR DEGM/SEC	U M/SEC	W M/SEC	SD DEGM/SEC	SU M/SEC	SW M/SEC
100	138	3.6	-0.4	13.4	1.1	0.8
150	129	4.9	-0.7	10.0	0.8	0.8
200	121	6.1	-0.9	6.6	0.6	0.8
250	119	8.4	-1.2	4.1	0.6	0.8
300	127	8.3	-1.0	21.1	3.1	0.6
350	131	9.6	-0.8	8.5	0.6	0.3
400	128	9.7	-0.7	--	--	0.3
450	--	--	-0.8	--	--	0.4
500	--	--	-0.8	--	--	0.4
550	--	--	-0.7	--	--	0.4

6/85 20:20			10-MIN. AVE.		
ALT M	DIR DEGM/SEC	U M/SEC	W M/SEC	SD DEGM/SEC	SU M/SEC	SW M/SEC
100	142	3.4	-0.3	13.0	1.0	0.8
150	132	4.6	-0.7	9.4	0.8	0.7
200	122	5.7	-1.0	7.6	0.6	0.9
250	118	7.7	-1.3	5.6	0.7	0.9
300	123	9.1	-1.3	14.4	2.1	0.7
350	127	9.9	-0.9	5.5	1.0	0.5
400	--	--	-0.9	--	--	0.3
450	--	--	-0.8	--	--	0.4
500	--	--	-0.9	--	--	0.4
550	--	--	-0.9	--	--	0.4

6/85 20:30			10-MIN. AVE.		
ALT M	DIR DEGM/SEC	U M/SEC	W M/SEC	SD DEGM/SEC	SU M/SEC	SW M/SEC
100	139	3.3	-0.3	11.4	0.9	0.8
150	131	4.8	-0.7	8.9	0.8	0.7
200	120	5.5	-0.9	8.1	0.7	0.8
250	117	7.3	-1.2	7.1	0.7	0.8
300	122	9.1	-1.2	14.2	1.9	0.5
350	--	--	-0.8	--	--	0.3
400	--	--	-0.8	--	--	0.3
450	--	--	-0.7	--	--	0.4
500	--	--	-0.7	--	--	0.4
550	--	--	-0.7	--	--	0.3

6/85 20:40			10-MIN. AVE.		
ALT M	DIR DEGM/SEC	U M/SEC	W M/SEC	SD DEGM/SEC	SU M/SEC	SW M/SEC
100	137	3.0	-0.3	15.0	1.0	0.8
150	129	4.1	-0.6	10.4	0.8	0.7
200	121	5.0	-0.7	8.9	0.7	0.8
250	115	6.5	-1.0	6.9	0.6	0.8
300	120	8.5	-1.1	3.6	0.5	0.7
350	127	9.5	-0.8	23.1	3.5	0.4
400	126	11.7	-0.6	--	--	0.3
450	--	--	-0.5	--	--	0.4
500	--	--	-0.4	--	--	0.5
550	--	--	-0.5	--	--	0.3

6/85 20:50			10-MIN. AVE.		
ALT M	DIR DEGM/SEC	U M/SEC	W M/SEC	SD DEGM/SEC	SU M/SEC	SW M/SEC
100	142	2.7	-0.2	13.3	0.9	0.8
150	133	3.9	-0.5	10.7	0.8	0.7
200	122	4.7	-0.9	9.2	0.6	0.8
250	117	6.4	-1.2	5.6	0.7	0.9
300	120	8.1	-1.4	4.2	0.5	0.6
350	129	9.3	-0.9	21.4	3.5	0.4
400	127	9.9	-0.7	6.5	1.1	0.4
450	--	--	-0.5	--	--	0.4
500	--	--	-0.4	--	--	0.4
550	--	--	-0.5	--	--	0.3

第35－1表　（つづき）

/ 6/85　21: 0　10-MIN. AVE.

T M	DIR DEGM/SEC	U CM/SEC	W CM/SEC	SD DEGM/SEC	SU DEGM/SEC	SW DEGM/SEC
0	136	2.4	-0.2	15.8	0.8	0.8
0	131	3.7	-0.5	11.3	0.7	0.7
0	119	4.3	-0.8	10.2	0.6	0.8
0	115	6.3	-1.2	6.6	0.6	0.8
0	117	7.7	-1.5	3.4	0.5	0.7
0	126	9.0	-1.1	22.0	3.6	0.4
0	--	--	-0.8	--	--	0.4
0	--	--	-0.7	--	--	0.4
0	--	--	-0.7	--	--	0.4
0	--	--	-0.7	--	--	0.3

11/ 6/85　22: 0　10-MIN. AVE.

ALT M	DIR DEGM/SEC	U CM/SEC	W CM/SEC	SD DEGM/SEC	SU DEGM/SEC	SW DEGM/SEC
100	140	2.3	-0.1	15.2	0.9	0.7
150	140	3.5	-0.4	12.0	0.8	0.5
200	127	4.2	-0.7	9.5	0.7	0.6
250	118	5.4	-1.2	5.3	0.4	0.7
300	115	7.1	-1.4	4.5	0.6	0.6
350	122	7.4	-1.3	14.3	1.7	0.5
400	141	8.1	-0.9	15.8	2.2	0.4
450	142	9.1	-0.6	--	--	0.4
500	--	--	-0.3	--	--	0.3
550	--	--	-0.4	--	--	0.2

11/ 6/85　23: 0　10-MIN. AVE.

ALT M	DIR DEGM/SEC	U CM/SEC	W CM/SEC	SD DEGM/SEC	SU DEGM/SEC	SW DEGM/SEC
100	117	1.3	-0.2	28.3	0.5	0.7
150	119	2.8	-0.4	14.2	0.6	0.6
200	124	4.3	-0.5	9.6	0.6	0.7
250	132	5.4	-0.5	6.8	0.7	0.6
300	139	6.2	-0.5	6.5	0.6	0.5
350	144	6.7	-0.6	8.0	0.8	0.5
400	149	8.2	-0.6	6.2	0.2	0.6
450	159	10.2	-0.5	5.3	1.1	0.5
500	--	--	-0.7	--	--	0.5
550	--	--	-0.6	--	--	0.5

/ 6/85　21:10　10-MIN. AVE.

T M	DIR DEGM/SEC	U CM/SEC	W CM/SEC	SD DEGM/SEC	SU DEGM/SEC	SW DEGM/SEC
0	140	3.0	-0.3	12.0	0.9	0.7
0	129	4.0	-0.7	11.1	0.7	0.7
0	119	4.8	-1.0	8.2	0.6	0.8
0	113	6.6	-1.6	5.6	0.6	0.8
0	118	8.2	-1.6	3.5	0.5	0.7
0	132	8.1	-1.2	4.8	0.5	0.5
0	144	8.7	-1.0	--	--	0.3
0	--	--	-0.8	--	--	0.4
0	--	--	-0.8	--	--	0.3
0	--	--	-1.0	--	--	0.2

11/ 6/85　22:10　10-MIN. AVE.

ALT M	DIR DEGM/SEC	U CM/SEC	W CM/SEC	SD DEGM/SEC	SU DEGM/SEC	SW DEGM/SEC
100	144	1.9	-0.1	12.9	1.4	0.4
150	134	3.7	-0.2	19.7	0.4	0.4
200	121	4.4	-0.6	22.1	1.1	0.5
250	116	5.3	-0.6	20.8	1.4	0.4
300	117	6.7	-0.6	19.2	1.8	0.4
350	123	7.1	-0.9	10.6	0.8	0.4
400	125	7.2	-0.8	7.1	0.9	0.6
450	--	--	-0.4	--	--	0.4
500	--	--	-0.3	--	--	0.3
550	--	--	0.0	--	--	--

11/ 6/85　23:10　10-MIN. AVE.

ALT M	DIR DEGM/SEC	U CM/SEC	W CM/SEC	SD DEGM/SEC	SU DEGM/SEC	SW DEGM/SEC
100	134	1.6	-0.2	20.2	0.7	0.6
150	126	3.5	-0.5	11.6	0.6	0.6
200	123	4.6	-0.6	7.2	0.5	0.5
250	126	5.9	-0.7	6.7	0.5	0.4
300	133	6.8	-0.7	5.8	0.5	0.4
350	141	8.0	-0.9	8.4	0.8	0.3
400	147	9.3	-0.8	12.8	1.6	0.3
450	160	10.6	-0.7	1.0	1.2	0.5
500	159	11.8	-0.7	--	--	0.4
550	--	--	-0.7	--	--	0.4

/ 6/85　21:20　10-MIN. AVE.

T M	DIR DEGM/SEC	U CM/SEC	W CM/SEC	SD DEGM/SEC	SU DEGM/SEC	SW DEGM/SEC
0	138	2.7	-0.4	15.3	1.0	0.7
0	133	4.1	-0.7	10.0	0.8	0.6
0	120	4.8	-1.1	8.9	0.7	0.8
0	114	6.7	-1.7	5.7	0.5	0.8
0	119	7.9	-1.7	4.3	0.5	0.7
0	131	8.2	-1.3	6.1	0.8	0.4
0	--	--	-1.0	--	--	0.4
0	--	--	-0.8	--	--	0.3
0	--	--	-0.7	--	--	0.3
0	--	--	-0.7	--	--	0.2

11/ 6/85　22:20　10-MIN. AVE.

ALT M	DIR DEGM/SEC	U CM/SEC	W CM/SEC	SD DEGM/SEC	SU DEGM/SEC	SW DEGM/SEC
100	154	1.1	0.1	16.6	0.6	0.5
150	141	2.9	-0.1	16.4	0.3	0.4
200	133	3.2	-0.2	13.2	0.6	0.5
250	126	4.0	0.0	15.7	0.8	0.4
300	121	4.6	0.2	27.9	1.9	0.3
350	112	5.0	0.3	10.3	0.8	0.4
400	102	6.5	-0.2	7.9	0.8	0.4
450	109	8.5	0.0	8.6	1.3	0.4
500	--	--	-0.3	--	--	0.3
550	--	--	0.0	--	--	--

11/ 6/85　23:20　10-MIN. AVE.

ALT M	DIR DEGM/SEC	U CM/SEC	W CM/SEC	SD DEGM/SEC	SU DEGM/SEC	SW DEGM/SEC
100	147	1.4	-0.1	24.8	1.1	0.4
150	148	4.7	-0.5	15.0	1.1	0.3
200	134	5.3	-0.8	7.8	0.6	0.3
250	139	6.4	-0.8	16.6	1.1	0.3
300	143	8.3	-0.9	14.3	0.1	0.3
350	150	9.0	-1.0	11.8	2.4	0.2
400	152	11.0	-0.8	5.6	1.4	0.3
450	165	12.5	-0.7	--	--	--
500	--	--	-0.8	--	--	0.3
550	--	--	0.0	--	--	--

/ 6/85　21:30　10-MIN. AVE.

T M	DIR DEGM/SEC	U CM/SEC	W CM/SEC	SD DEGM/SEC	SU DEGM/SEC	SW DEGM/SEC
0	132	2.5	-0.7	20.2	0.9	0.7
0	125	4.0	-1.1	13.5	0.8	0.8
0	118	5.5	-1.5	7.8	0.7	0.8
0	118	7.2	-1.8	4.9	0.5	0.7
0	125	8.2	-1.5	22.5	3.3	0.5
0	128	8.9	-1.1	3.9	0.6	0.3
0	--	--	-0.9	--	--	0.3
0	--	--	-0.9	--	--	0.2
0	--	--	-0.9	--	--	0.3
0	--	--	-0.9	--	--	0.3

11/ 6/85　22:30　10-MIN. AVE.

ALT M	DIR DEGM/SEC	U CM/SEC	W CM/SEC	SD DEGM/SEC	SU DEGM/SEC	SW DEGM/SEC
100	131	1.3	0.0	23.5	0.7	0.5
150	118	2.8	-0.2	14.5	0.6	0.6
200	107	3.3	-0.0	12.9	0.6	0.6
250	100	3.8	0.2	9.4	0.5	0.5
300	98	5.1	0.3	7.1	0.3	0.5
350	101	6.2	0.2	7.1	0.5	0.5
400	111	7.0	0.4	6.4	1.3	0.3
450	121	8.7	-0.0	2.5	0.4	0.4
500	--	--	-0.1	--	--	0.8
550	--	--	-0.1	--	--	0.6

11/ 6/85　23:30　10-MIN. AVE.

ALT M	DIR DEGM/SEC	U CM/SEC	W CM/SEC	SD DEGM/SEC	SU DEGM/SEC	SW DEGM/SEC
100	137	2.8	-0.4	39.9	2.3	0.3
150	144	6.2	-0.7	7.4	0.5	0.2
200	145	7.4	-0.7	8.7	1.0	0.2
250	159	10.4	--	3.3	0.8	--
300	166	12.4	--	3.3	0.8	--
350	167	14.8	--	2.4	0.6	--
400	--	--	--	--	--	--
450	--	--	--	--	--	--
500	--	--	--	--	--	--
550	--	--	--	--	--	--

/ 6/85　21:40　10-MIN. AVE.

T M	DIR DEGM/SEC	U CM/SEC	W CM/SEC	SD DEGM/SEC	SU DEGM/SEC	SW DEGM/SEC
0	131	2.5	-0.5	18.4	0.8	0.7
0	124	4.4	-0.8	10.0	0.7	0.8
0	120	5.9	-1.0	6.4	0.6	0.8
0	120	7.0	-1.3	4.8	0.4	0.6
0	124	7.9	-1.2	15.2	1.8	0.5
0	140	8.3	-1.0	4.4	0.6	0.3
0	--	--	-0.8	--	--	0.2
0	--	--	-0.7	--	--	0.3
0	--	--	-0.7	--	--	0.3
0	--	--	-0.8	--	--	0.3

11/ 6/85　22:40　10-MIN. AVE.

ALT M	DIR DEGM/SEC	U CM/SEC	W CM/SEC	SD DEGM/SEC	SU DEGM/SEC	SW DEGM/SEC
100	159	1.0	0.3	18.7	0.8	0.7
150	130	2.5	0.5	30.8	1.1	0.9
200	126	3.4	0.6	29.0	1.6	1.2
250	128	4.1	0.4	27.0	1.8	1.4
300	135	5.2	0.4	40.1	3.0	1.2
350	137	5.1	0.9	39.0	4.4	1.6
400	167	7.6	0.9	41.7	1.8	1.7
450	130	10.4	0.2	19.3	1.5	2.3
500	113	9.2	0.2	--	--	2.0
550	--	--	0.1	--	--	2.2

11/ 6/85　23:40　10-MIN. AVE.

ALT M	DIR DEGM/SEC	U CM/SEC	W CM/SEC	SD DEGM/SEC	SU DEGM/SEC	SW DEGM/SEC
100	--	--	-0.6	--	--	0.3
150	150	5.2	-0.8	13.0	1.0	0.4
200	144	6.3	-0.7	9.5	0.9	0.6
250	151	8.5	0.0	7.9	0.3	--
300	150	9.5	-0.5	9.4	0.5	--
350	--	--	--	--	--	--
400	--	--	--	--	--	--
450	--	--	--	--	--	--
500	--	--	--	--	--	--
550	--	--	--	--	--	--

/ 6/85　21:50　10-MIN. AVE.

T M	DIR DEGM/SEC	U CM/SEC	W CM/SEC	SD DEGM/SEC	SU DEGM/SEC	SW DEGM/SEC
0	143	2.8	-0.3	12.2	0.9	0.7
0	130	4.2	-0.6	11.1	0.8	0.7
0	122	5.4	-0.8	7.3	0.6	0.7
0	117	6.8	-1.2	4.5	0.4	0.6
0	124	7.8	-1.2	4.6	0.5	0.6
0	133	8.8	-0.9	21.2	3.1	0.4
0	--	--	-0.8	--	--	0.3
0	--	--	-0.6	--	--	0.4
0	--	--	-0.6	--	--	0.4
0	--	--	-0.5	--	--	0.5

11/ 6/85　22:50　10-MIN. AVE.

ALT M	DIR DEGM/SEC	U CM/SEC	W CM/SEC	SD DEGM/SEC	SU DEGM/SEC	SW DEGM/SEC
100	205	0.6	-0.1	47.7	0.7	0.4
150	123	3.2	-0.1	19.3	0.6	0.3
200	120	4.2	-0.1	8.1	0.8	0.5
250	120	5.1	-0.3	9.2	0.6	0.4
300	130	6.0	-0.3	14.6	0.6	0.4
350	146	8.4	-0.1	13.8	0.6	0.6
400	169	10.5	0.0	--	--	--
450	156	10.3	-1.1	--	--	--
500	--	--	-1.6	--	--	--
550	--	--	-1.1	--	--	--

11/ 6/85　23:50　10-MIN. AVE.

ALT M	DIR DEGM/SEC	U CM/SEC	W CM/SEC	SD DEGM/SEC	SU DEGM/SEC	SW DEGM/SEC
100	147	2.4	-0.1	20.8	1.6	0.3
150	144	5.1	-0.2	9.7	1.0	0.2
200	146	6.1	-0.2	7.5	0.5	0.3
250	147	7.0	-0.5	13.9	0.3	0.5
300	156	8.9	--	3.7	0.9	--
350	163	10.7	--	--	--	--
400	--	--	--	--	--	--
450	--	--	--	--	--	--
500	--	--	--	--	--	--
550	--	--	--	--	--	--

第35－1表　（つづき）

11/ 7/85　0: 0　10-MIN. AVE.

ALT M	DIR DEGM	U M/SEC	W M/SEC	SD DEGM	SU M/SEC	SW M/SEC
100	121	1.0	-0.0	--	--	0.2
150	129	2.7	-0.1	23.9	1.0	0.2
200	142	4.4	0.1	12.9	0.1	0.2
250	149	5.2	--	10.7	0.4	--
300	164	7.0	--	2.8	1.5	--
350	162	8.8	--	7.7	0.9	--
400	--	--	--	--	--	--
450	--	--	--	--	--	--
500	--	--	--	--	--	--
550	--	--	--	--	--	--

11/ 7/85　0:10　10-MIN. AVE.

ALT M	DIR DEGM	U M/SEC	W M/SEC	SD DEGM	SU M/SEC	SW M/SEC
100	153	0.9	0.2	17.7	0.4	0.4
150	125	2.3	0.2	9.7	0.4	0.3
200	131	3.1	0.2	12.4	0.5	0.4
250	139	3.9	0.1	7.1	0.4	0.3
300	156	5.6	0.1	5.1	0.5	0.2
350	165	8.4	0.3	1.7	0.5	0.3
400	162	10.2	--	6.4	0.7	--
450	--	--	--	--	--	--
500	--	--	--	--	--	--
550	--	--	--	--	--	--

11/ 7/85　0:20　10-MIN. AVE.

ALT M	DIR DEGM	U M/SEC	W M/SEC	SD DEGM	SU M/SEC	SW M/SEC
100	23	0.4	0.1	41.7	0.5	0.5
150	103	0.7	0.6	52.0	0.5	0.4
200	111	1.4	0.1	30.6	0.6	0.4
250	137	2.6	0.3	12.8	0.5	0.4
300	124	3.1	0.2	12.4	0.6	--
350	141	4.1	0.4	16.3	0.8	0.2
400	144	6.8	0.5	2.9	1.3	--
450	--	--	--	--	--	--
500	--	--	--	--	--	--
550	--	--	--	--	--	--

11/ 7/85　0:30　10-MIN. AVE.

ALT M	DIR DEGM	U M/SEC	W M/SEC	SD DEGM	SU M/SEC	SW M/SEC
100	281	0.6	0.2	34.2	0.4	0.3
150	9	0.4	0.1	43.1	0.5	0.2
200	27	0.5	0.3	38.5	0.5	0.3
250	129	1.1	0.3	22.0	0.5	0.3
300	129	2.5	0.5	13.2	0.4	0.1
350	121	3.7	--	5.8	0.4	--
400	--	--	0.5	--	--	--
450	--	--	--	--	--	--
500	--	--	--	--	--	--
550	--	--	--	--	--	--

11/ 7/85　0:40　10-MIN. AVE.

ALT M	DIR DEGM	U M/SEC	W M/SEC	SD DEGM	SU M/SEC	SW M/SEC
100	329	0.5	0.1	38.8	0.6	0.2
150	35	0.8	-0.0	17.6	0.3	0.2
200	49	0.9	0.1	23.5	0.4	0.3
250	123	1.0	0.1	22.8	0.4	0.2
300	135	2.8	0.2	10.1	0.4	0.2
350	127	3.4	0.5	8.1	0.4	--
400	143	4.6	0.2	13.7	0.6	0.3
450	164	6.9	0.8	1.9	1.9	0.3
500	--	--	--	--	--	--
550	--	--	--	--	--	--

11/ 7/85　0:50　10-MIN. AVE.

ALT M	DIR DEGM	U M/SEC	W M/SEC	SD DEGM	SU M/SEC	SW M/SEC
100	346	0.2	0.1	--	0.7	0.2
150	52	0.8	0.0	24.3	0.3	0.2
200	34	0.9	0.0	18.7	0.3	0.2
250	125	1.2	0.2	22.7	0.4	0.2
300	129	2.8	0.4	9.2	0.3	0.2
350	123	3.8	0.3	11.5	0.5	0.2
400	126	4.0	--	9.3	0.8	--
450	147	5.9	0.3	6.6	0.6	0.2
500	153	7.6	0.5	14.4	1.1	0.5
550	--	--	0.5	--	--	--

11/ 7/85　1: 0　10-MIN. AVE.

ALT M	DIR DEGM	U M/SEC	W M/SEC	SD DEGM	SU M/SEC	SW M/SEC
100	304	0.4	0.0	46.9	0.4	0.1
150	35	0.9	0.1	19.0	0.3	0.2
200	32	1.7	-0.2	12.9	0.6	0.3
250	96	1.0	-0.1	31.5	0.6	0.2
300	129	2.5	0.1	12.6	0.4	0.2
350	131	3.8	0.2	7.6	0.4	0.1
400	136	5.0	--	--	--	--
450	--	--	0.0	--	--	0.1
500	--	--	0.3	--	--	--
550	--	--	--	--	--	--

11/ 7/85　1:10　10-MIN. AVE.

ALT M	DIR DEGM	U M/SEC	W M/SEC	SD DEGM	SU M/SEC	SW M/SEC
100	335	0.8	0.0	22.6	0.5	0.2
150	48	0.8	0.1	22.7	0.3	0.2
200	41	1.7	0.1	13.7	0.6	0.3
250	85	0.9	0.3	47.9	0.7	0.3
300	137	2.0	0.3	13.0	0.4	0.2
350	129	3.4	--	4.9	0.3	--
400	--	--	--	--	--	--
450	172	6.6	--	--	--	--
500	--	--	--	--	--	--
550	--	--	--	--	--	--

11/ 7/85　1:20　10-MIN. AVE.

ALT M	DIR DEGM	U M/SEC	W M/SEC	SD DEGM	SU M/SEC	SW M/SEC
100	263	0.4	0.2	53.8	0.3	0.2
150	33	0.8	0.1	31.2	0.5	0.2
200	36	1.7	0.2	11.8	0.5	0.2
250	50	2.2	-0.1	12.7	0.6	--
300	115	1.5	0.1	20.9	0.3	0.2
350	114	3.1	--	--	--	--
400	152	3.8	0.5	--	--	--
450	164	5.8	--	--	--	--
500	--	--	--	--	--	--
550	--	--	--	--	--	--

11/ 7/85　1:30　10-MIN. AVE.

ALT M	DIR DEGM	U M/SEC	W M/SEC	SD DEGM	SU M/SEC	SW M/SEC
100	268	0.9	0.2	21.8	0.2	0.2
150	28	0.8	0.0	24.9	0.4	--
200	23	2.0	0.0	18.9	0.5	--
250	31	2.2	--	17.1	0.2	--
300	64	1.7	0.5	23.4	0.5	--
350	123	1.5	1.1	33.9	0.5	--
400	--	--	--	--	--	--
450	--	--	--	--	--	--
500	--	--	--	--	--	--
550	--	--	--	--	--	--

11/ 7/85　1:40　10-MIN. AVE.

ALT M	DIR DEGM	U M/SEC	W M/SEC	SD DEGM	SU M/SEC	SW M/SEC
100	286	0.4	0.1	39.0	0.3	0.2
150	44	0.7	-0.0	28.3	0.5	0.2
200	14	1.3	0.1	7.9	0.2	0.2
250	17	1.6	0.0	8.4	0.2	--
300	32	1.4	0.2	13.8	0.4	--
350	79	1.4	-0.2	19.1	0.4	0.2
400	143	2.6	-0.1	17.1	0.6	0.4
450	173	5.3	--	13.5	0.9	--
500	172	8.0	--	2.5	1.1	--
550	--	--	--	--	--	--

11/ 7/85　1:50　10-MIN. AVE.

ALT M	DIR DEGM	U M/SEC	W M/SEC	SD DEGM	SU M/SEC	SW M/SEC
100	297	0.4	0.1	47.6	0.3	0.2
150	73	0.5	0.0	30.9	0.3	0.1
200	35	1.2	0.0	12.6	0.3	0.2
250	10	2.1	--	7.7	0.3	--
300	35	1.9	0.1	10.1	0.3	--
350	105	0.9	-0.1	50.2	0.8	0.2
400	154	2.4	-0.1	23.5	0.7	0.2
450	176	4.9	-0.0	16.7	0.8	0.3
500	183	7.0	--	9.7	0.6	--
550	--	--	0.1	--	--	0.2

11/ 7/85　2: 0　10-MIN. AVE.

ALT M	DIR DEGM	U M/SEC	W M/SEC	SD DEGM	SU M/SEC	SW M/SEC
100	252	0.7	0.2	38.8	0.2	0.2
150	119	0.1	0.0	--	0.8	0.2
200	37	1.5	-0.1	11.4	0.4	0.2
250	22	2.0	-0.0	4.7	0.2	0.1
300	41	1.4	-0.2	16.2	0.4	0.3
350	140	1.5	-0.1	34.6	0.6	0.3
400	180	3.9	0.0	9.2	0.8	--
450	176	4.7	-0.1	8.1	0.6	0.2
500	187	7.7	0.4	7.0	0.9	0.2
550	207	9.8	--	--	--	--

11/ 7/85　2:10　10-MIN. AVE.

ALT M	DIR DEGM	U M/SEC	W M/SEC	SD DEGM	SU M/SEC	SW M/SEC
100	270	0.5	0.3	41.8	0.8	0.2
150	42	0.9	0.0	26.7	0.1	0.2
200	42	2.0	-0.1	9.3	0.5	0.3
250	19	2.2	0.0	9.4	0.4	0.1
300	75	1.0	0.1	25.6	0.4	0.2
350	151	1.5	-0.1	23.7	0.5	0.2
400	189	3.3	0.0	6.8	0.5	0.1
450	178	4.8	--	4.6	0.6	--
500	--	--	--	--	--	--
550	--	--	--	--	--	--

11/ 7/85　2:20　10-MIN. AVE.

ALT M	DIR DEGM	U M/SEC	W M/SEC	SD DEGM	SU M/SEC	SW M/SEC
100	295	1.0	0.2	25.6	0.4	0.1
150	105	0.4	0.1	42.5	0.3	0.2
200	50	1.5	0.0	11.9	0.3	0.1
250	27	2.4	0.1	9.1	0.4	0.2
300	37	1.8	-0.0	8.9	0.3	0.2
350	129	1.2	0.0	23.5	0.4	0.2
400	167	2.5	0.1	17.9	0.6	0.2
450	185	4.2	-0.1	7.1	1.2	0.2
500	172	5.9	-0.0	2.9	0.9	--
550	--	--	-0.2	--	--	--

11/ 7/85　2:30　10-MIN. AVE.

ALT M	DIR DEGM	U M/SEC	W M/SEC	SD DEGM	SU M/SEC	SW M/SEC
100	287	0.5	0.1	53.0	0.4	0.1
150	76	1.0	-0.0	26.7	0.2	0.4
200	38	2.5	-0.1	8.1	0.4	0.3
250	26	3.2	-0.1	6.2	0.5	0.3
300	46	2.1	-0.0	9.0	0.4	0.2
350	115	1.6	0.0	10.6	0.3	0.2
400	158	1.9	-0.1	7.4	0.3	0.2
450	163	3.3	-0.1	9.1	0.3	0.2
500	167	4.3	-0.2	7.4	0.6	0.1
550	--	--	-0.5	--	--	--

11/ 7/85　2:40　10-MIN. AVE.

ALT M	DIR DEGM	U M/SEC	W M/SEC	SD DEGM	SU M/SEC	SW M/SEC
100	271	0.4	0.1	55.3	0.4	0.4
150	86	1.0	0.0	28.2	0.3	0.3
200	48	2.0	-0.1	11.1	0.4	0.3
250	27	2.3	-0.1	7.0	0.4	0.2
300	65	1.6	-0.1	12.1	0.2	0.2
350	106	2.1	-0.2	12.7	0.3	0.2
400	149	2.0	-0.1	15.7	0.4	0.2
450	177	3.7	0.1	6.7	0.6	0.2
500	176	4.4	0.2	--	--	0.3
550	--	--	0.1	--	--	0.2

11/ 7/85　2:50　10-MIN. AVE.

ALT M	DIR DEGM	U M/SEC	W M/SEC	SD DEGM	SU M/SEC	SW M/SEC
100	110	0.7	0.0	35.5	0.4	0.6
150	65	1.3	-0.0	18.9	0.3	0.2
200	60	1.7	-0.0	14.6	0.4	0.2
250	83	1.1	0.0	29.3	0.2	0.1
300	102	1.6	-0.2	14.8	0.2	0.3
350	114	2.1	-0.1	10.2	0.2	0.3
400	126	2.5	-0.1	10.2	0.3	--
450	156	3.4	-0.0	10.1	0.5	0.2
500	--	--	--	--	--	--
550	--	--	--	--	--	--

第35－1表　（つづき）

11/ 7/85　3: 0　10-MIN. AVE.

ALT M	DIR DEGM/SEC	U M/SEC	W M/SEC	SD DEGM/SEC	SU M/SEC	SW M/SEC
100	54	0.2	0.1	--	0.5	0.4
150	79	0.5	0.1	44.2	0.3	0.4
200	55	1.2	-0.0	19.8	0.4	0.2
250	89	1.1	-0.0	25.6	0.3	0.2
300	116	1.4	0.1	20.8	0.4	0.6
350	106	2.3	0.1	19.8	0.6	0.2
400	104	2.9	--	21.2	0.2	--
450	146	3.4	0.4	6.4	0.5	0.2
500	142	4.0	0.2	--	--	--
550	--	--	--	--	--	--

11/ 7/85　3:10　10-MIN. AVE.

ALT M	DIR DEGM/SEC	U M/SEC	W M/SEC	SD DEGM/SEC	SU M/SEC	SW M/SEC
100	83	0.3	0.0	--	0.3	0.5
150	87	0.7	0.0	40.8	0.3	0.4
200	89	1.5	-0.3	24.8	0.4	0.2
250	111	1.9	-0.2	26.2	0.5	0.3
300	122	2.2	0.1	26.7	0.7	0.3
350	112	2.5	0.2	12.2	0.4	0.3
400	119	2.9	0.3	19.4	0.7	0.3
450	116	3.9	--	9.8	0.7	--
500	151	4.0	0.5	8.4	0.8	0.2
550	--	--	--	--	--	--

11/ 7/85　3:20　10-MIN. AVE.

ALT M	DIR DEGM/SEC	U M/SEC	W M/SEC	SD DEGM/SEC	SU M/SEC	SW M/SEC
100	45	0.1	-0.0	--	0.4	0.4
150	109	1.2	0.0	21.6	0.3	0.2
200	123	2.1	-0.0	11.6	0.3	0.2
250	126	2.6	0.0	7.8	0.3	--
300	119	2.5	-0.4	12.5	0.5	0.2
350	106	2.4	-0.1	7.6	0.3	0.2
400	120	3.3	0.3	17.0	0.7	0.3
450	109	4.6	--	--	--	--
500	--	--	--	--	--	--
550	--	--	--	--	--	--

11/ 7/85　3:30　10-MIN. AVE.

ALT M	DIR DEGM/SEC	U M/SEC	W M/SEC	SD DEGM/SEC	SU M/SEC	SW M/SEC
100	90	0.4	-0.0	52.5	0.3	0.3
150	136	1.4	0.1	11.8	0.3	0.2
200	128	1.9	-0.1	12.0	0.3	0.2
250	115	2.0	-0.0	12.4	0.3	0.2
300	99	2.1	-0.1	10.7	0.3	0.2
350	92	2.6	-0.2	9.4	0.4	0.2
400	91	3.6	0.1	20.5	1.0	0.2
450	114	2.5	0.5	8.7	0.4	--
500	--	--	--	--	--	--
550	--	--	0.3	--	--	--

11/ 7/85　3:40　10-MIN. AVE.

ALT M	DIR DEGM/SEC	U M/SEC	W M/SEC	SD DEGM/SEC	SU M/SEC	SW M/SEC
100	147	0.4	0.1	57.8	0.6	0.4
150	137	1.4	0.0	15.6	0.5	0.3
200	126	1.7	-0.1	18.7	0.4	0.3
250	105	1.6	-0.2	14.9	0.3	0.2
300	77	2.0	-0.3	15.7	0.4	0.3
350	64	2.3	-0.3	14.5	0.7	0.2
400	78	2.9	-0.5	21.4	0.9	0.2
450	100	3.9	-0.2	21.3	0.4	0.1
500	--	--	--	--	--	--
550	--	--	0.0	--	--	--

11/ 7/85　3:50　10-MIN. AVE.

ALT M	DIR DEGM/SEC	U M/SEC	W M/SEC	SD DEGM/SEC	SU M/SEC	SW M/SEC
100	133	0.2	0.1	--	0.6	0.8
150	125	1.4	0.1	23.4	0.5	0.6
200	103	1.6	-0.1	21.1	0.5	0.4
250	74	1.8	-0.1	17.2	0.4	0.4
300	53	2.4	-0.0	9.8	0.3	0.3
350	56	3.1	-0.3	14.6	0.6	0.2
400	73	3.7	-0.5	9.8	0.5	0.2
450	87	4.3	-0.6	12.2	0.7	0.4
500	150	2.7	-0.5	--	--	0.2
550	--	--	-0.4	--	--	0.2

11/ 7/85　4: 0　10-MIN. AVE.

ALT M	DIR DEGM/SEC	U M/SEC	W M/SEC	SD DEGM/SEC	SU M/SEC	SW M/SEC
100	133	0.1	0.0	--	0.6	0.8
150	146	1.2	-0.0	21.8	0.6	0.6
200	129	1.6	-0.1	18.3	0.5	0.4
250	103	1.4	-0.0	21.8	0.5	0.4
300	86	1.9	0.0	13.7	0.4	0.3
350	92	2.6	-0.1	8.4	0.7	0.3
400	96	3.8	-0.2	7.1	0.3	0.3
450	110	3.9	-0.2	9.9	0.9	0.2
500	117	3.9	-0.3	--	--	0.2
550	--	--	--	--	--	--

11/ 7/85　4:10　10-MIN. AVE.

ALT M	DIR DEGM/SEC	U M/SEC	W M/SEC	SD DEGM/SEC	SU M/SEC	SW M/SEC
100	157	0.3	0.1	52.8	0.7	0.8
150	136	1.6	-0.0	18.6	0.6	0.7
200	126	1.9	-0.1	19.8	0.6	0.5
250	102	1.7	-0.1	26.7	0.5	0.4
300	85	2.0	-0.1	13.0	0.4	0.4
350	80	2.6	-0.1	6.9	0.4	0.3
400	83	3.7	-0.3	5.4	0.4	0.3
450	101	4.0	-0.2	8.3	0.5	0.3
500	116	3.4	-0.2	20.6	0.5	0.2
550	--	--	-0.1	--	--	--

11/ 7/85　4:20　10-MIN. AVE.

ALT M	DIR DEGM/SEC	U M/SEC	W M/SEC	SD DEGM/SEC	SU M/SEC	SW M/SEC
100	160	0.7	0.0	26.5	0.7	0.8
150	130	1.8	-0.1	18.8	0.6	0.7
200	112	1.9	-0.0	19.0	0.6	0.6
250	85	1.8	-0.1	18.6	0.5	0.5
300	66	2.1	0.1	12.7	0.5	0.4
350	70	2.6	0.1	9.6	0.5	0.3
400	78	3.9	0.1	7.4	0.4	0.3
450	87	4.5	0.2	5.3	0.4	0.3
500	92	4.8	0.3	15.5	0.3	0.3
550	--	--	0.3	--	--	0.3

11/ 7/85　4:30　10-MIN. AVE.

ALT M	DIR DEGM/SEC	U M/SEC	W M/SEC	SD DEGM/SEC	SU M/SEC	SW M/SEC
100	130	0.8	-0.1	41.8	0.7	0.9
150	123	1.9	-0.2	21.8	0.7	0.8
200	113	2.1	-0.1	19.6	0.6	0.6
250	95	1.7	-0.0	22.3	0.5	0.5
300	81	1.8	0.1	14.3	0.3	0.3
350	82	2.5	0.1	8.5	0.4	0.3
400	87	3.5	0.2	9.6	0.4	0.3
450	97	4.4	0.4	14.3	0.9	0.3
500	104	5.1	0.5	21.6	1.4	0.2
550	--	--	1.0	--	--	0.1

11/ 7/85　4:40　10-MIN. AVE.

ALT M	DIR DEGM/SEC	U M/SEC	W M/SEC	SD DEGM/SEC	SU M/SEC	SW M/SEC
100	144	1.0	-0.0	29.3	0.8	0.7
150	127	2.6	-0.0	15.7	0.8	0.6
200	120	3.0	0.3	14.4	0.8	0.6
250	109	3.4	0.4	12.6	1.0	0.5
300	96	4.1	0.3	10.2	1.7	0.4
350	100	4.3	0.4	14.3	1.2	0.4
400	103	4.7	0.3	6.4	0.8	0.2
450	111	4.8	0.4	13.1	1.0	0.2
500	121	4.9	0.8	8.4	0.7	0.3
550	119	6.4	0.6	--	--	0.2

11/ 7/85　4:50　10-MIN. AVE.

ALT M	DIR DEGM/SEC	U M/SEC	W M/SEC	SD DEGM/SEC	SU M/SEC	SW M/SEC
100	151	1.1	0.4	27.4	0.8	0.8
150	126	2.8	0.4	15.5	0.7	0.7
200	114	3.5	0.6	13.0	0.7	0.7
250	108	3.6	0.9	11.1	0.6	0.5
300	95	3.8	0.8	11.0	0.9	0.6
350	100	4.8	0.8	7.3	0.4	0.4
400	105	5.3	0.9	10.5	0.5	0.3
450	111	5.3	0.8	9.4	0.5	0.3
500	110	5.7	0.7	14.0	0.7	0.5
550	116	7.1	0.5	10.4	0.8	0.4

11/ 7/85　5: 0　10-MIN. AVE.

ALT M	DIR DEGM/SEC	U M/SEC	W M/SEC	SD DEGM/SEC	SU M/SEC	SW M/SEC
100	114	0.6	-0.1	48.8	0.5	0.8
150	122	2.2	0.2	23.3	0.7	0.6
200	113	2.8	0.6	19.9	0.7	0.5
250	105	3.3	0.7	17.9	0.6	0.5
300	97	4.2	0.7	13.1	0.7	0.5
350	91	4.9	0.8	6.7	0.8	0.4
400	102	5.3	1.2	8.8	0.6	0.4
450	111	5.8	1.4	12.5	0.7	0.4
500	102	5.7	1.1	20.2	1.7	0.2
550	--	--	1.1	--	--	0.2

11/ 7/85　5:10　10-MIN. AVE.

ALT M	DIR DEGM/SEC	U M/SEC	W M/SEC	SD DEGM/SEC	SU M/SEC	SW M/SEC
100	349	0.6	0.1	30.0	0.7	0.8
150	50	1.5	0.3	26.3	0.6	0.8
200	73	2.3	0.4	22.2	0.7	0.7
250	80	3.5	0.6	15.8	0.6	0.7
300	83	4.3	0.8	11.1	0.6	0.5
350	87	4.7	0.7	8.4	0.5	0.4
400	92	5.3	0.7	6.5	0.7	0.3
450	104	4.7	0.6	8.7	1.1	0.3
500	109	4.6	0.7	14.7	0.9	0.3
550	109	6.7	0.5	--	--	0.3

11/ 7/85　5:20　10-MIN. AVE.

ALT M	DIR DEGM/SEC	U M/SEC	W M/SEC	SD DEGM/SEC	SU M/SEC	SW M/SEC
100	342	0.2	0.2	--	0.6	0.8
150	48	1.4	0.2	20.1	0.5	0.6
200	51	2.2	0.2	11.4	0.5	0.4
250	66	2.6	0.3	7.0	0.5	0.4
300	67	3.1	0.3	8.6	0.7	0.3
350	77	3.4	0.5	10.5	0.7	0.3
400	88	3.7	0.6	8.4	0.6	0.3
450	92	4.5	0.6	9.7	0.9	0.2
500	99	4.8	0.6	8.9	0.4	0.2
550	109	5.2	0.5	--	--	0.2

11/ 7/85　5:30　10-MIN. AVE.

ALT M	DIR DEGM/SEC	U M/SEC	W M/SEC	SD DEGM/SEC	SU M/SEC	SW M/SEC
100	93	0.2	0.1	--	0.4	0.8
150	89	1.2	-0.0	31.5	0.5	0.7
200	85	1.8	0.0	24.0	0.5	0.5
250	93	2.2	0.2	20.1	0.9	0.5
300	99	3.1	0.3	16.5	1.2	0.5
350	97	4.1	0.3	15.4	1.5	0.6
400	96	5.3	0.3	11.9	1.6	0.6
450	99	6.3	0.3	10.3	1.1	0.5
500	107	7.7	0.4	7.7	1.2	0.4
550	108	7.4	0.4	9.3	1.4	0.4

11/ 7/85　5:40　10-MIN. AVE.

ALT M	DIR DEGM/SEC	U M/SEC	W M/SEC	SD DEGM/SEC	SU M/SEC	SW M/SEC
100	108	0.9	0.3	38.7	0.7	0.8
150	103	2.5	0.5	19.2	0.8	0.7
200	99	3.2	0.5	16.2	0.9	0.6
250	95	3.9	0.2	12.9	0.9	0.7
300	90	4.6	-0.0	11.7	0.8	0.5
350	97	4.9	-0.1	12.0	0.9	0.6
400	95	6.2	-0.2	19.1	1.9	0.6
450	99	6.9	-0.0	15.1	1.5	0.5
500	107	7.1	0.1	11.3	1.4	0.3
550	116	6.6	0.1	6.3	0.7	0.3

11/ 7/85　5:50　10-MIN. AVE.

ALT M	DIR DEGM/SEC	U M/SEC	W M/SEC	SD DEGM/SEC	SU M/SEC	SW M/SEC
100	120	1.6	0.2	24.3	0.6	0.9
150	112	2.6	0.5	19.0	0.8	0.8
200	112	2.9	0.5	17.0	0.8	0.7
250	102	3.6	0.2	15.6	0.8	0.7
300	103	4.2	0.3	14.3	0.8	0.7
350	103	5.0	0.4	11.1	0.8	0.5
400	108	5.8	0.6	10.0	1.0	0.6
450	111	6.2	0.7	7.8	1.1	0.5
500	120	7.3	0.7	10.0	1.1	0.5
550	126	6.4	0.8	--	--	0.2

第35－1表　（つづき）

11/ 7/85　6: 0　10-MIN. AVE.

ALT M	DIR DEGM/SEC	U M/SEC	W M/SEC	SD DEGM/SEC	SU M/SEC	SW M/SEC
100	124	1.7	0.5	21.6	0.6	0.8
150	116	3.1	0.6	12.9	0.7	0.9
200	102	3.6	0.3	15.5	1.0	0.8
250	101	3.8	0.2	25.5	1.6	0.9
300	99	4.5	0.2	15.1	1.1	0.9
350	102	5.5	0.1	16.8	0.8	0.6
400	113	6.7	0.2	10.0	0.8	0.4
450	113	8.1	0.3	14.5	1.8	0.4
500	--	--	0.5	--	--	0.5
550	--	--	0.5	--	--	0.3

11/ 7/85　7: 0　10-MIN. AVE.

ALT M	DIR DEGM/SEC	U M/SEC	W M/SEC	SD DEGM/SEC	SU M/SEC	SW M/SEC
100	114	1.6	0.2	31.8	0.9	0.7
150	102	3.5	0.2	18.4	0.8	0.7
200	87	4.9	-0.4	11.1	0.8	0.6
250	92	5.2	-0.1	12.1	1.2	0.4
300	93	6.5	0.2	9.7	0.8	0.3
350	96	7.3	0.2	6.5	0.9	--
400	109	8.0	0.5	12.6	1.4	0.5
450	--	--	--	--	--	--
500	--	--	--	--	--	--
550	--	--	--	--	--	--

11/ 7/85　8: 0　10-MIN. AVE.

ALT M	DIR DEGM/SEC	U M/SEC	W M/SEC	SD DEGM/SEC	SU M/SEC	SW M/SEC
100	95	3.5	0.5	16.2	1.0	1.0
150	92	4.9	0.5	15.4	0.9	0.8
200	92	6.0	0.6	13.3	1.3	0.8
250	91	8.4	0.0	8.2	1.1	0.9
300	87	8.6	-0.1	7.5	0.9	0.6
350	91	8.4	-0.0	10.6	0.9	0.6
400	90	9.6	-0.3	15.5	0.9	0.6
450	107	12.8	0.2	--	--	0.6
500	--	--	-0.5	--	--	--
550	--	--	--	--	--	--

11/ 7/85　6:10　10-MIN. AVE.

ALT M	DIR DEGM/SEC	U M/SEC	W M/SEC	SD DEGM/SEC	SU M/SEC	SW M/SEC
100	114	1.5	0.2	35.4	0.7	0.7
150	113	3.0	0.5	16.9	0.7	0.6
200	108	3.3	0.9	23.9	1.0	0.7
250	91	4.5	0.2	14.9	1.2	--
300	91	5.1	0.2	19.4	1.7	--
350	91	7.2	-0.8	11.9	1.5	--
400	76	7.2	-0.1	27.0	1.8	--
450	100	6.1	0.3	--	--	--
500	--	--	--	--	--	--
550	--	--	--	--	--	--

11/ 7/85　7:10　10-MIN. AVE.

ALT M	DIR DEGM/SEC	U M/SEC	W M/SEC	SD DEGM/SEC	SU M/SEC	SW M/SEC
100	113	2.2	0.1	27.5	0.9	0.8
150	103	3.6	0.1	17.2	0.9	0.5
200	98	5.3	-0.4	13.2	1.2	0.8
250	87	5.8	-0.4	11.9	1.1	0.9
300	95	5.8	0.1	17.7	1.2	0.7
350	103	6.5	0.4	25.3	1.9	0.6
400	105	8.2	0.2	16.1	1.3	--
450	111	9.3	--	21.0	0.3	--
500	111	10.1	0.0	--	--	--
550	--	--	--	--	--	--

11/ 7/85　8:10　10-MIN. AVE.

ALT M	DIR DEGM/SEC	U M/SEC	W M/SEC	SD DEGM/SEC	SU M/SEC	SW M/SEC
100	101	2.8	0.2	18.3	0.8	0.8
150	98	4.7	0.6	14.5	1.3	1.0
200	90	5.6	0.4	11.9	1.2	0.8
250	85	7.2	-0.0	10.7	1.1	0.6
300	87	7.5	-0.1	9.4	1.2	0.6
350	91	8.5	-0.2	9.4	2.1	0.5
400	98	9.1	-0.3	11.7	1.1	0.5
450	105	10.2	-0.0	6.0	1.4	0.3
500	122	11.4	--	--	--	--
550	--	--	--	--	--	--

11/ 7/85　6:20　10-MIN. AVE.

ALT M	DIR DEGM/SEC	U M/SEC	W M/SEC	SD DEGM/SEC	SU M/SEC	SW M/SEC
100	108	2.6	0.5	27.0	0.6	0.5
150	109	3.5	0.4	17.3	0.8	0.4
200	96	4.6	0.0	9.9	0.6	0.3
250	92	5.1	0.0	16.9	1.1	0.5
300	92	6.3	-0.7	8.7	0.8	0.2
350	106	7.0	--	10.9	0.7	--
400	116	6.5	--	13.6	1.6	--
450	--	--	--	--	--	--
500	--	--	--	--	--	--
550	--	--	--	--	--	--

11/ 7/85　7:20　10-MIN. AVE.

ALT M	DIR DEGM/SEC	U M/SEC	W M/SEC	SD DEGM/SEC	SU M/SEC	SW M/SEC
100	95	2.1	0.2	24.1	0.8	0.8
150	94	3.9	0.5	15.2	0.8	0.8
200	90	5.1	0.3	12.5	1.0	0.8
250	88	6.0	0.3	14.0	1.1	0.7
300	89	6.9	0.2	10.6	0.9	0.5
350	85	7.8	-0.1	9.6	1.5	0.9
400	87	8.9	-0.2	8.6	1.0	0.2
450	94	8.1	1.1	19.5	1.3	--
500	100	10.7	--	--	--	--
550	--	--	0.5	--	--	0.5

11/ 7/85　8:20　10-MIN. AVE.

ALT M	DIR DEGM/SEC	U M/SEC	W M/SEC	SD DEGM/SEC	SU M/SEC	SW M/SEC
100	97	2.8	0.3	18.7	1.1	0.8
150	102	3.2	0.5	20.3	1.1	0.9
200	92	4.3	0.3	21.2	1.8	0.9
250	92	5.5	0.3	12.1	1.8	0.6
300	93	6.3	0.3	12.6	1.1	0.6
350	84	8.5	-0.4	8.9	1.2	0.8
400	89	9.4	-0.4	8.2	1.8	0.6
450	88	11.3	-0.8	12.1	2.1	0.5
500	89	12.3	-0.9	--	--	0.6
550	--	--	-0.7	--	--	0.4

11/ 7/85　6:30　10-MIN. AVE.

ALT M	DIR DEGM/SEC	U M/SEC	W M/SEC	SD DEGM/SEC	SU M/SEC	SW M/SEC
100	--	--	0.4	--	--	0.4
150	86	4.2	--	12.2	0.7	--
200	80	4.6	--	12.6	0.9	--
250	79	6.4	--	13.2	0.8	--
300	86	6.0	--	20.8	0.6	--
350	85	6.6	--	21.6	0.1	--
400	--	--	--	--	--	--
450	--	--	--	--	--	--
500	--	--	--	--	--	--
550	--	--	--	--	--	--

11/ 7/85　7:30　10-MIN. AVE.

ALT M	DIR DEGM/SEC	U M/SEC	W M/SEC	SD DEGM/SEC	SU M/SEC	SW M/SEC
100	109	1.6	0.6	32.7	1.1	0.6
150	101	2.9	1.0	19.9	1.0	0.7
200	88	4.3	0.6	17.8	1.2	0.8
250	90	4.5	0.6	21.8	1.6	0.9
300	84	5.0	1.6	20.3	1.5	--
350	78	6.0	0.8	21.1	1.7	--
400	64	6.1	1.2	13.9	4.3	1.5
450	94	7.5	0.8	35.9	2.0	--
500	--	--	--	--	--	--
550	--	--	--	--	--	--

11/ 7/85　8:30　10-MIN. AVE.

ALT M	DIR DEGM/SEC	U M/SEC	W M/SEC	SD DEGM/SEC	SU M/SEC	SW M/SEC
100	82	1.6	0.2	40.2	0.8	0.8
150	85	2.9	0.5	26.3	1.1	1.0
200	76	3.9	0.6	15.8	1.0	1.1
250	72	4.7	0.4	13.4	1.4	1.2
300	72	5.8	0.3	11.5	1.4	0.8
350	72	6.4	0.2	14.8	2.4	1.1
400	67	8.2	-0.4	14.1	1.9	1.1
450	72	9.9	-0.6	11.4	1.2	1.1
500	67	12.9	-1.2	6.3	1.4	0.9
550	--	--	-0.8	--	--	0.8

11/ 7/85　6:40　10-MIN. AVE.

ALT M	DIR DEGM/SEC	U M/SEC	W M/SEC	SD DEGM/SEC	SU M/SEC	SW M/SEC
100	--	--	0.4	--	--	0.2
150	76	5.6	--	10.1	0.8	--
200	76	6.7	--	7.9	1.2	--
250	74	7.3	--	7.9	1.4	--
300	79	7.8	--	7.4	1.7	--
350	92	7.5	--	6.0	0.7	--
400	--	--	--	--	--	--
450	--	--	--	--	--	--
500	--	--	--	--	--	--
550	--	--	--	--	--	--

11/ 7/85　7:40　10-MIN. AVE.

ALT M	DIR DEGM/SEC	U M/SEC	W M/SEC	SD DEGM/SEC	SU M/SEC	SW M/SEC
100	107	2.5	0.4	25.0	1.3	0.7
150	100	3.8	0.7	16.0	1.2	0.8
200	84	5.4	0.4	15.4	2.0	1.1
250	75	6.7	-0.3	13.3	1.4	--
300	72	7.5	--	13.2	1.3	--
350	78	7.3	0.5	14.5	1.5	--
400	78	8.1	--	14.2	1.9	--
450	93	9.2	0.5	15.3	0.8	--
500	--	--	--	--	--	--
550	--	--	--	--	--	--

11/ 7/85　8:40　10-MIN. AVE.

ALT M	DIR DEGM/SEC	U M/SEC	W M/SEC	SD DEGM/SEC	SU M/SEC	SW M/SEC
100	100	1.3	-0.0	36.1	0.6	0.8
150	95	2.3	0.0	24.5	0.8	0.8
200	86	3.0	0.0	21.0	0.8	0.8
250	90	3.4	0.3	18.9	0.8	0.9
300	86	4.3	0.2	14.1	0.9	0.8
350	81	5.7	0.0	12.2	0.8	0.5
400	79	7.7	-0.3	12.2	1.7	1.0
450	77	8.8	-0.5	11.6	1.8	1.1
500	84	9.2	-0.2	13.1	0.7	1.0
550	89	8.4	-0.1	17.8	2.2	0.5

11/ 7/85　6:50　10-MIN. AVE.

ALT M	DIR DEGM/SEC	U M/SEC	W M/SEC	SD DEGM/SEC	SU M/SEC	SW M/SEC
100	96	4.3	0.2	--	--	0.5
150	102	3.9	0.1	17.6	0.8	0.7
200	95	4.8	-0.3	19.3	1.0	0.5
250	89	5.5	-0.5	10.1	0.8	0.5
300	96	6.0	0.1	11.7	0.7	--
350	86	6.7	--	26.8	1.3	--
400	94	9.6	--	5.7	1.0	--
450	--	--	--	--	--	--
500	--	--	--	--	--	--
550	--	--	--	--	--	--

11/ 7/85　7:50　10-MIN. AVE.

ALT M	DIR DEGM/SEC	U M/SEC	W M/SEC	SD DEGM/SEC	SU M/SEC	SW M/SEC
100	119	1.5	0.8	36.1	0.4	0.7
150	103	3.6	1.1	16.8	0.9	0.7
200	93	5.1	0.9	18.3	1.5	1.3
250	81	7.3	0.5	14.9	1.7	0.6
300	83	8.3	0.4	12.6	1.5	0.9
350	84	9.9	-0.2	13.6	0.7	--
400	88	10.2	0.3	15.6	2.2	--
450	102	10.8	0.0	--	--	--
500	--	--	--	--	--	--
550	--	--	--	--	--	--

11/ 7/85　8:50　10-MIN. AVE.

ALT M	DIR DEGM/SEC	U M/SEC	W M/SEC	SD DEGM/SEC	SU M/SEC	SW M/SEC
100	91	2.8	0.1	19.0	0.9	1.0
150	89	4.4	0.1	16.4	1.2	1.[illegible]
200	83	5.4	0.0	14.3	1.5	1.1
250	84	6.9	-0.4	10.1	1.5	1.[illegible]
300	81	7.6	-0.5	7.6	1.0	0.8
350	77	9.4	-0.7	6.9	1.3	0.9
400	82	10.2	-0.6	7.2	0.7	0.8
450	78	10.9	-0.6	10.7	0.4	0.9
500	81	11.0	-0.3	22.2	0.9	0.9
550	--	--	-0.3	--	--	0.[illegible]

第35－1表　（つづき）

11/ 7/85　9: 0　10-MIN. AVE.

ALT M	DIR DEGM	U M/SEC	W M/SEC	SD DEGM	SU M/SEC	SW M/SEC
100	137	1.6	0.2	37.6	0.7	0.8
150	129	2.6	0.2	31.2	1.4	0.8
200	122	3.1	0.4	35.9	1.8	0.8
250	111	3.2	0.4	46.8	1.8	0.8
300	99	3.5	0.6	38.5	1.6	0.7
350	78	5.7	0.3	30.4	3.0	0.8
400	71	6.0	0.2	25.1	2.8	1.0
450	50	8.5	0.0	--	--	0.7
500	49	8.3	0.5	13.3	2.0	0.6
550	--	--	1.3	--	--	--

11/ 7/85　9:10　10-MIN. AVE.

ALT M	DIR DEGM	U M/SEC	W M/SEC	SD DEGM	SU M/SEC	SW M/SEC
100	151	1.5	-0.1	--	--	0.9
150	139	4.4	-0.3	17.1	0.9	0.6
200	147	5.4	0.4	15.4	1.3	0.6
250	137	6.3	0.6	15.3	0.7	0.5
300	129	5.6	0.9	23.2	0.9	0.5
350	122	4.9	0.4	13.8	1.2	0.4
400	121	10.6	0.0	--	--	--
450	--	--	0.3	--	--	--
500	--	--	0.9	--	--	--
550	--	--	1.1	--	--	0.8

11/ 7/85　9:20　10-MIN. AVE.

ALT M	DIR DEGM	U M/SEC	W M/SEC	SD DEGM	SU M/SEC	SW M/SEC
100	115	3.0	0.2	10.4	1.9	1.0
150	119	5.5	0.2	16.2	1.2	1.0
200	118	6.5	0.2	14.3	1.2	0.9
250	115	6.7	0.2	15.0	1.6	0.9
300	113	6.6	0.2	17.2	1.4	1.0
350	115	6.6	0.3	10.2	1.0	0.9
400	125	6.9	0.4	13.6	1.5	0.9
450	126	7.3	0.4	16.7	0.9	0.9
500	--	--	0.3	--	--	0.8
550	--	--	0.3	--	--	0.8

11/ 7/85　9:30　10-MIN. AVE.

ALT M	DIR DEGM	U M/SEC	W M/SEC	SD DEGM	SU M/SEC	SW M/SEC
100	133	3.0	-0.1	21.3	1.2	1.0
150	125	6.5	-0.1	9.6	0.9	1.0
200	123	8.0	-0.1	6.4	0.8	0.9
250	126	8.8	-0.1	5.3	0.8	0.8
300	128	9.7	0.0	4.9	0.7	0.8
350	129	10.0	-0.1	4.0	0.9	0.7
400	129	10.5	-0.1	5.6	0.8	0.7
450	135	10.7	-0.1	--	--	0.7
500	--	--	-0.1	--	--	0.8
550	--	--	-0.1	--	--	0.7

11/ 7/85　9:40　10-MIN. AVE.

ALT M	DIR DEGM	U M/SEC	W M/SEC	SD DEGM	SU M/SEC	SW M/SEC
100	132	2.7	-0.2	23.0	1.1	0.9
150	124	6.0	-0.1	9.9	0.9	0.8
200	123	7.4	-0.1	8.5	0.9	0.8
250	124	8.3	-0.1	10.6	1.0	0.8
700	129	9.0	-0.1	7.0	0.8	0.8
350	130	10.0	-0.1	7.1	0.9	0.8
400	134	10.2	-0.2	14.2	2.1	0.7
450	132	10.6	-0.3	--	--	0.6
500	--	--	-0.5	--	--	0.6
550	--	--	-0.9	--	--	0.5

11/ 7/85　9:50　10-MIN. AVE.

ALT M	DIR DEGM	U M/SEC	W M/SEC	SD DEGM	SU M/SEC	SW M/SEC
100	138	3.0	-0.3	14.3	1.0	0.8
150	135	5.3	-0.3	8.7	1.0	0.8
200	133	6.4	-0.1	7.1	0.9	0.8
250	134	8.1	-0.0	5.1	0.8	0.7
300	135	8.9	-0.0	5.5	0.7	0.6
350	135	9.9	-0.2	4.1	0.8	0.6
400	132	11.4	-0.4	6.2	0.3	0.5
450	--	--	-0.4	--	--	0.5
500	--	--	-0.9	--	--	0.3
550	--	--	-0.4	--	--	0.7

11/ 7/85　10: 0　10-MIN. AVE.

ALT M	DIR DEGM	U M/SEC	W M/SEC	SD DEGM	SU M/SEC	SW M/SEC
100	162	1.7	-0.4	18.1	1.1	0.6
150	158	3.4	-0.3	12.9	1.2	0.8
200	152	4.4	-0.0	10.9	1.3	0.8
250	150	5.6	0.3	7.4	1.1	0.6
300	147	7.2	0.6	7.9	0.9	0.6
350	144	7.8	0.6	10.9	0.6	0.3
400	148	8.7	0.9	--	--	0.7
450	--	--	0.4	--	--	--
500	--	--	1.1	--	--	--
550	--	--	0.2	--	--	0.3

11/ 7/85　10:10　10-MIN. AVE.

ALT M	DIR DEGM	U M/SEC	W M/SEC	SD DEGM	SU M/SEC	SW M/SEC
100	165	1.5	-0.2	24.6	1.1	0.9
150	175	2.5	-0.4	19.5	1.2	0.9
200	163	3.4	-0.4	16.6	1.0	0.7
250	154	4.4	-0.1	13.0	0.9	0.5
300	148	5.3	0.3	6.1	0.7	0.4
350	148	6.6	0.5	14.2	0.9	0.4
400	--	--	0.9	--	--	0.5
450	--	--	0.5	--	--	--
500	--	--	--	--	--	--
550	--	--	--	--	--	--

11/ 7/85　10:20　10-MIN. AVE.

ALT M	DIR DEGM	U M/SEC	W M/SEC	SD DEGM	SU M/SEC	SW M/SEC
100	260	0.4	-0.1	65.7	0.5	0.9
150	199	1.4	0.1	26.7	1.1	0.9
200	179	2.3	0.1	22.1	1.4	0.8
250	166	3.2	0.2	15.8	1.8	0.6
300	161	4.0	0.3	13.4	1.7	0.4
350	162	4.6	0.2	11.7	1.4	0.5
400	--	--	0.3	--	--	0.8
450	--	--	--	--	--	--
500	--	--	--	--	--	--
550	--	--	--	--	--	--

11/ 7/85　10:30　10-MIN. AVE.

ALT M	DIR DEGM	U M/SEC	W M/SEC	SD DEGM	SU M/SEC	SW M/SEC
100	307	0.7	-0.4	43.2	0.6	0.8
150	284	1.3	-0.4	32.1	0.6	0.8
200	286	1.3	-0.3	50.2	0.8	0.9
250	188	1.7	0.3	19.4	1.1	0.8
300	174	2.4	0.6	26.2	1.2	0.8
350	165	3.4	0.7	9.1	1.2	0.7
400	--	--	1.1	--	--	0.7
450	--	--	0.9	--	--	0.2
500	--	--	--	--	--	--
550	--	--	--	--	--	--

11/ 7/85　10:40　10-MIN. AVE.

ALT M	DIR DEGM	U M/SEC	W M/SEC	SD DEGM	SU M/SEC	SW M/SEC
100	324	0.6	-0.3	44.0	0.7	0.8
150	253	1.4	-0.4	40.2	0.6	0.9
200	224	2.5	-0.3	22.0	1.2	0.8
250	215	4.3	0.0	15.2	1.6	0.8
300	204	4.6	-0.0	17.0	1.5	0.7
350	202	5.7	0.1	27.5	1.9	0.8
400	--	--	1.1	--	--	0.5
450	--	--	--	--	--	--
500	--	--	--	--	--	--
550	--	--	--	--	--	--

11/ 7/85　10:50　10-MIN. AVE.

ALT M	DIR DEGM	U M/SEC	W M/SEC	SD DEGM	SU M/SEC	SW M/SEC
100	279	1.0	-0.3	45.4	1.0	0.8
150	247	3.6	-0.2	19.0	1.2	0.7
200	241	4.8	-0.2	13.5	1.6	0.6
250	238	5.9	-0.2	10.2	1.0	0.7
300	230	6.8	-0.1	7.8	0.9	0.7
350	231	6.8	-0.3	--	--	0.8
400	--	--	0.0	--	--	1.0
450	--	--	-0.6	--	--	0.3
500	--	--	-1.5	--	--	--
550	--	--	-1.5	--	--	--

11/ 7/85　11: 0　10-MIN. AVE.

ALT M	DIR DEGM	U M/SEC	W M/SEC	SD DEGM	SU M/SEC	SW M/SEC
100	317	0.7	-0.3	48.7	0.7	0.8
150	261	1.9	-0.2	26.3	0.9	0.6
200	247	2.8	-0.1	20.7	1.0	0.6
250	245	3.6	-0.2	11.8	1.4	0.5
300	233	4.0	-0.2	9.5	0.6	0.6
350	227	3.8	-0.5	22.6	1.2	0.5
400	--	--	-0.7	--	--	0.4
450	--	--	-0.7	--	--	0.3
500	--	--	--	--	--	--
550	--	--	--	--	--	--

11/ 7/85　11:10　10-MIN. AVE.

ALT M	DIR DEGM	U M/SEC	W M/SEC	SD DEGM	SU M/SEC	SW M/SEC
100	321	0.6	-0.1	43.0	0.7	0.7
150	279	1.5	-0.1	22.5	0.4	0.6
200	266	2.4	-0.3	15.5	0.3	0.5
250	252	3.2	-0.3	12.9	0.3	0.4
300	235	3.6	-0.3	8.2	0.5	0.4
350	222	4.2	-0.2	16.2	0.4	0.3
400	209	4.4	-0.6	--	--	0.2
450	--	--	-0.6	--	--	0.2
500	--	--	--	--	--	--
550	--	--	--	--	--	--

11/ 7/85　11:20　10-MIN. AVE.

ALT M	DIR DEGM	U M/SEC	W M/SEC	SD DEGM	SU M/SEC	SW M/SEC
100	323	0.6	-0.0	39.6	0.7	0.6
150	300	1.2	0.0	27.0	0.5	0.5
200	285	1.9	0.0	20.2	0.4	0.4
250	277	1.9	-0.1	20.1	0.7	0.3
300	256	2.3	-0.1	15.4	0.6	0.1
350	239	2.9	-0.1	15.2	0.8	0.3
400	--	--	-0.1	--	--	0.2
450	--	--	--	--	--	--
500	--	--	0.2	--	--	--
550	--	--	0.1	--	--	0.5

11/ 7/85　11:30　10-MIN. AVE.

ALT M	DIR DEGM	U M/SEC	W M/SEC	SD DEGM	SU M/SEC	SW M/SEC
100	335	0.4	0.2	45.0	0.8	0.6
150	315	0.7	0.2	33.7	0.6	0.5
200	293	1.2	0.2	25.7	0.5	0.3
250	288	1.6	0.2	17.6	0.4	0.3
300	305	1.0	0.1	--	--	0.2
350	--	--	0.1	--	--	0.2
400	--	--	0.1	--	--	0.2
450	--	--	0.4	--	--	0.2
500	--	--	0.0	--	--	--
550	--	--	0.3	--	--	0.4

11/ 7/85　11:40　10-MIN. AVE.

ALT M	DIR DEGM	U M/SEC	W M/SEC	SD DEGM	SU M/SEC	SW M/SEC
100	21	0.8	-0.1	27.5	0.7	0.6
150	286	0.3	0.2	59.1	0.4	0.4
200	305	0.7	0.3	39.3	0.4	0.3
250	335	0.7	0.4	40.9	0.4	0.2
300	327	1.2	0.3	7.2	0.8	0.3
350	--	--	0.3	--	--	0.2
400	--	--	0.2	--	--	0.2
450	--	--	0.2	--	--	0.2
500	--	--	--	--	--	--
550	--	--	0.2	--	--	0.2

11/ 7/85　11:50　10-MIN. AVE.

ALT M	DIR DEGM	U M/SEC	W M/SEC	SD DEGM	SU M/SEC	SW M/SEC
100	341	0.5	0.0	34.4	0.8	0.6
150	327	0.7	0.0	32.8	0.5	0.4
200	317	1.1	0.0	23.5	0.4	0.2
250	315	1.2	0.1	28.7	0.5	0.3
300	308	1.1	0.2	31.9	0.7	0.2
350	--	--	0.2	--	--	0.2
400	--	--	0.2	--	--	0.1
450	--	--	0.2	--	--	0.3
500	--	--	--	--	--	--
550	--	--	0.3	--	--	0.1

第35－1表　（つづき）

11/ 7/85　12: 0　10-MIN. AVE.

ALT M	DIR DEGM/SEC	U M/SEC	W M/SEC	SD DEGM/SEC	SU M/SEC	SW M/SEC
100	2	0.3	0.2	50.4	0.8	0.5
150	338	0.6	0.2	30.1	0.6	0.4
200	314	0.7	0.3	31.0	0.5	0.2
250	302	0.9	0.3	25.8	0.5	0.2
300	305	0.9	0.2	34.2	0.7	0.2
350	--	--	0.2	--	--	0.2
400	--	--	--	--	--	--
450	--	--	--	--	--	--
500	--	--	2.4	--	--	--
550	--	--	-0.0	--	--	0.2

11/ 7/85　12:10　10-MIN. AVE.

ALT M	DIR DEGM/SEC	U M/SEC	W M/SEC	SD DEGM/SEC	SU M/SEC	SW M/SEC
100	157	0.1	0.2	--	0.7	0.6
150	81	0.3	0.1	--	0.3	0.4
200	270	0.3	0.0	--	0.3	0.2
250	269	1.0	0.0	24.9	0.4	0.2
300	284	0.5	-0.1	46.7	0.3	0.2
350	274	1.8	-0.1	24.9	0.2	0.2
400	--	--	-0.0	--	--	0.2
450	--	--	0.0	--	--	0.2
500	--	--	-0.0	--	--	0.2
550	--	--	0.1	--	--	0.2

11/ 7/85　12:20　10-MIN. AVE.

ALT M	DIR DEGM/SEC	U M/SEC	W M/SEC	SD DEGM/SEC	SU M/SEC	SW M/SEC
100	43	0.1	0.1	--	0.6	0.7
150	140	0.2	-0.1	--	0.6	0.5
200	239	0.1	-0.4	--	0.4	0.5
250	276	0.5	-0.4	45.2	0.5	0.4
300	275	1.1	-0.2	31.2	0.3	0.3
350	286	1.5	-0.2	23.0	0.2	0.2
400	28	1.1	-0.1	66.0	2.5	0.2
450	272	5.9	-0.1	--	--	0.2
500	266	2.1	-0.0	16.6	2.0	0.2
550	--	--	-0.0	--	--	0.3

11/ 7/85　12:30　10-MIN. AVE.

ALT M	DIR DEGM/SEC	U M/SEC	W M/SEC	SD DEGM/SEC	SU M/SEC	SW M/SEC
100	58	1.5	-0.3	34.5	1.7	0.8
150	94	0.4	-0.1	59.9	0.5	0.8
200	76	1.2	-0.0	34.8	2.8	0.8
250	307	0.8	0.0	34.4	0.4	0.5
300	294	1.5	0.1	22.1	0.2	0.3
350	293	1.9	0.1	17.4	0.6	0.2
400	296	1.5	0.2	--	--	0.2
450	267	4.2	0.2	--	--	0.2
500	--	--	0.2	--	--	0.2
550	--	--	0.1	--	--	0.2

11/ 7/85　12:40　10-MIN. AVE.

ALT M	DIR DEGM/SEC	U M/SEC	W M/SEC	SD DEGM/SEC	SU M/SEC	SW M/SEC
100	44	0.5	-0.0	52.4	0.6	0.8
150	108	0.5	-0.0	51.7	0.4	0.7
200	101	0.6	-0.1	44.2	0.4	0.6
250	258	0.6	-0.1	42.4	0.3	0.6
300	267	1.5	-0.0	14.3	0.3	0.2
350	--	--	0.1	--	--	0.2
400	271	3.5	0.1	--	--	0.2
450	270	2.9	-0.0	16.4	0.2	0.2
500	--	--	0.0	--	--	0.3
550	--	--	0.2	--	--	0.2

11/ 7/85　12:50　10-MIN. AVE.

ALT M	DIR DEGM/SEC	U M/SEC	W M/SEC	SD DEGM/SEC	SU M/SEC	SW M/SEC
100	350	0.2	0.0	--	0.8	0.7
150	356	0.3	-0.1	--	0.6	0.6
200	292	0.5	-0.1	48.0	0.4	0.4
250	281	1.0	-0.1	33.2	0.3	0.3
300	273	1.5	-0.1	14.8	0.3	0.3
350	275	1.7	-0.0	18.7	0.4	0.3
400	280	1.2	0.1	11.0	0.1	0.2
450	278	1.2	0.0	--	--	0.2
500	--	--	0.0	--	--	0.1
550	--	--	0.1	--	--	0.2

11/ 7/85　13: 0　10-MIN. AVE.

ALT M	DIR DEGM/SEC	U M/SEC	W M/SEC	SD DEGM/SEC	SU M/SEC	SW M/SEC
100	8	0.5	-0.2	43.2	0.8	0.7
150	293	0.7	-0.2	42.4	0.6	0.6
200	294	1.2	-0.3	29.6	0.5	0.4
250	293	1.3	-0.5	27.9	0.5	0.3
300	287	1.5	-0.5	17.1	0.4	0.3
350	286	1.1	-0.5	25.4	0.4	0.3
400	288	1.0	-0.5	20.5	0.4	0.2
450	263	1.1	-0.4	25.7	0.4	0.2
500	226	1.6	-0.2	34.6	0.4	0.2
550	223	0.8	-0.3	49.3	0.9	0.2

11/ 7/85　13:10　10-MIN. AVE.

ALT M	DIR DEGM/SEC	U M/SEC	W M/SEC	SD DEGM/SEC	SU M/SEC	SW M/SEC
100	348	0.8	-0.2	29.8	0.8	0.6
150	285	0.9	-0.2	38.2	0.5	0.5
200	280	0.8	-0.3	36.7	0.5	0.4
250	287	1.0	-0.4	31.3	0.6	0.3
300	289	0.9	-0.5	31.0	0.4	0.3
350	281	1.0	-0.6	37.8	0.5	0.3
400	287	1.1	-0.7	48.4	0.8	0.2
450	275	1.0	-0.6	48.7	0.9	0.2
500	285	1.3	-0.3	--	--	0.2
550	--	--	-0.4	--	--	0.2

11/ 7/85　13:20　10-MIN. AVE.

ALT M	DIR DEGM/SEC	U M/SEC	W M/SEC	SD DEGM/SEC	SU M/SEC	SW M/SEC
100	339	0.4	-0.1	49.3	0.8	0.6
150	262	0.5	-0.1	52.5	0.3	0.5
200	262	0.7	-0.1	39.6	0.2	0.3
250	292	0.6	-0.2	43.8	0.4	0.2
300	303	0.8	-0.3	33.4	0.4	0.3
350	310	0.7	-0.4	39.9	0.4	0.2
400	304	1.3	-0.3	29.9	0.5	0.2
450	265	1.9	-0.0	--	--	0.1
500	--	--	-0.3	--	--	0.2
550	--	--	-0.2	--	--	0.2

11/ 7/85　13:30　10-MIN. AVE.

ALT M	DIR DEGM/SEC	U M/SEC	W M/SEC	SD DEGM/SEC	SU M/SEC	SW M/SEC
100	40	0.2	-0.1	--	0.6	0.7
150	279	0.3	-0.2	--	0.3	0.3
200	279	0.4	-0.3	50.2	0.2	0.2
250	248	0.5	-0.2	49.5	0.3	0.2
300	242	0.8	-0.2	26.3	0.2	0.2
350	245	1.0	-0.1	19.2	0.4	0.2
400	241	1.3	-0.1	26.9	0.3	0.2
450	--	--	-0.2	--	--	0.3
500	--	--	-0.1	--	--	0.3
550	--	--	-0.1	--	--	0.2

11/ 7/85　13:40　10-MIN. AVE.

ALT M	DIR DEGM/SEC	U M/SEC	W M/SEC	SD DEGM/SEC	SU M/SEC	SW M/SEC
100	294	0.2	0.1	--	0.5	0.6
150	263	0.2	-0.1	--	0.3	0.4
200	255	0.8	-0.1	29.4	0.2	0.1
250	274	0.7	-0.1	22.7	0.5	0.2
300	284	0.7	-0.2	27.0	0.4	0.2
350	281	1.0	-0.1	23.9	0.5	0.2
400	284	0.9	-0.2	31.9	0.6	0.3
450	--	--	-0.3	--	--	0.2
500	--	--	-0.4	--	--	0.2
550	--	--	-0.2	--	--	0.3

11/ 7/85　13:50　10-MIN. AVE.

ALT M	DIR DEGM/SEC	U M/SEC	W M/SEC	SD DEGM/SEC	SU M/SEC	SW M/SEC
100	317	0.3	-0.0	59.9	0.7	0.7
150	270	0.7	-0.1	43.0	0.3	0.4
200	260	0.7	-0.2	29.5	0.3	0.2
250	256	0.9	-0.2	19.3	0.3	0.2
300	239	1.1	-0.1	20.4	0.4	0.2
350	232	0.9	-0.1	24.1	0.4	0.2
400	--	--	-0.1	--	--	0.2
450	--	--	-0.1	--	--	0.2
500	--	--	-0.1	--	--	0.3
550	--	--	-0.2	--	--	0.2

11/ 7/85　14: 0　10-MIN. AVE.

ALT M	DIR DEGM/SEC	U M/SEC	W M/SEC	SD DEGM/SEC	SU M/SEC	SW M/SEC
100	349	0.3	-0.1	44.1	0.8	0.6
150	269	0.8	-0.2	40.3	0.4	0.4
200	257	1.9	-0.2	12.2	0.6	0.2
250	247	1.8	-0.2	13.6	0.4	0.2
300	245	1.5	-0.2	14.8	0.5	0.2
350	256	2.0	-0.3	12.8	0.7	0.2
400	253	1.9	-0.2	--	--	0.2
450	--	--	-0.3	--	--	0.2
500	--	--	-0.2	--	--	0.2
550	--	--	-0.2	--	--	0.2

11/ 7/85　14:10　10-MIN. AVE.

ALT M	DIR DEGM/SEC	U M/SEC	W M/SEC	SD DEGM/SEC	SU M/SEC	SW M/SEC
100	286	0.8	-0.0	45.2	0.5	0.6
150	264	1.4	-0.2	25.4	0.4	0.5
200	254	1.9	-0.2	15.3	0.5	0.4
250	252	2.2	-0.3	9.6	0.2	0.2
300	255	2.1	-0.3	7.8	0.2	0.2
350	265	1.9	-0.2	7.2	0.8	0.2
400	284	2.3	-0.3	17.4	0.4	0.2
450	281	2.8	-0.2	--	--	0.2
500	--	--	-0.1	--	--	0.2
550	--	--	-0.2	--	--	0.2

11/ 7/85　14:20　10-MIN. AVE.

ALT M	DIR DEGM/SEC	U M/SEC	W M/SEC	SD DEGM/SEC	SU M/SEC	SW M/SEC
100	295	0.5	-0.0	55.4	0.5	0.5
150	257	1.2	-0.0	40.9	0.4	0.4
200	272	1.5	-0.1	20.8	0.4	0.3
250	273	1.1	-0.3	20.5	0.4	0.2
300	267	1.6	-0.2	14.4	0.2	0.2
350	327	1.2	-0.3	--	--	0.2
400	--	--	-0.3	--	--	0.1
450	--	--	-0.2	--	--	0.2
500	--	--	-0.2	--	--	0.2
550	--	--	-0.1	--	--	0.2

11/ 7/85　14:30　10-MIN. AVE.

ALT M	DIR DEGM/SEC	U M/SEC	W M/SEC	SD DEGM/SEC	SU M/SEC	SW M/SEC
100	297	0.4	-0.1	63.7	0.5	0.6
150	255	0.8	-0.1	44.4	0.2	0.4
200	264	0.7	-0.2	31.3	0.2	0.2
250	81	0.8	-0.2	34.0	3.3	0.2
300	267	1.2	-0.1	--	--	0.2
350	--	--	-0.1	--	--	0.2
400	--	--	-0.1	--	--	0.2
450	--	--	-0.0	--	--	0.2
500	--	--	0.0	--	--	0.2
550	--	--	0.0	--	--	0.2

11/ 7/85　14:40　10-MIN. AVE.

ALT M	DIR DEGM/SEC	U M/SEC	W M/SEC	SD DEGM/SEC	SU M/SEC	SW M/SEC
100	253	0.3	0.1	64.3	0.3	0.6
150	177	1.0	0.0	18.0	0.7	0.6
200	198	1.0	-0.1	21.6	0.5	0.4
250	174	0.8	-0.2	26.3	0.6	0.2
300	235	0.7	-0.1	46.4	0.7	0.2
350	278	0.9	-0.2	48.3	0.5	0.2
400	323	0.6	-0.2	--	--	0.2
450	--	--	-0.3	--	--	0.2
500	--	--	-0.2	--	--	0.2
550	--	--	-0.2	--	--	0.3

11/ 7/85　14:50　10-MIN. AVE.

ALT M	DIR DEGM/SEC	U M/SEC	W M/SEC	SD DEGM/SEC	SU M/SEC	SW M/SEC
100	154	0.2	0.1	--	0.7	0.6
150	273	0.3	-0.0	64.2	0.3	0.6
200	254	1.2	0.1	26.6	0.8	0.5
250	290	0.5	-0.1	44.1	0.3	0.2
300	303	1.1	-0.0	20.9	0.4	0.2
350	308	1.4	-0.0	--	--	0.2
400	--	--	-0.1	--	--	0.2
450	--	--	0.0	--	--	0.2
500	--	--	-0.0	--	--	0.1
550	--	--	-0.1	--	--	0.2

第35－1表　（つづき）

11/ 7/85　15: 0　10-MIN. AVE.

ALT M	DIR DEG	U M/SEC	W M/SEC	SD DEG/SEC	SU M/SEC	SW M/SEC
100	348	0.1	0.1	--	0.8	0.6
150	270	0.1	-0.0	--	0.3	0.6
200	216	0.7	0.1	27.7	0.4	0.4
250	242	0.8	0.0	33.6	0.4	0.3
300	256	0.7	0.0	36.2	0.6	0.2
350	--	--	-0.2	--	--	0.3
400	--	--	0.0	--	--	0.2
450	--	--	0.0	--	--	0.2
500	--	--	-0.0	--	--	0.2
550	--	--	0.0	--	--	0.3

11/ 7/85　16: 0　10-MIN. AVE.

ALT M	DIR DEG	U M/SEC	W M/SEC	SD DEG/SEC	SU M/SEC	SW M/SEC
100	3	0.5	0.0	40.3	0.8	0.6
150	298	0.2	0.1	--	0.4	0.2
200	2	1.2	0.1	24.6	0.8	0.5
250	19	2.0	0.1	19.2	0.4	0.2
300	15	3.0	0.2	13.1	0.5	0.2
350	358	4.0	0.2	--	--	0.2
400	40	9.0	0.0	--	--	--
450	--	--	--	--	--	--
500	--	--	--	--	--	--
550	38	8.7	0.2	--	--	0.3

11/ 7/85　17: 0　10-MIN. AVE.

ALT M	DIR DEG	U M/SEC	W M/SEC	SD DEG/SEC	SU M/SEC	SW M/SEC
100	53	0.2	0.0	--	0.4	0.7
150	80	0.7	0.3	40.4	0.4	0.7
200	107	1.1	0.2	27.3	0.5	0.7
250	97	1.2	-0.0	23.0	0.4	0.5
300	81	1.4	-0.1	16.9	0.3	0.4
350	48	1.8	0.1	13.5	0.6	0.2
400	38	3.0	0.0	6.4	0.4	0.2
450	22	4.9	-0.1	21.0	1.7	0.2
500	--	--	-0.0	--	--	--
550	--	--	--	--	--	--

11/ 7/85　15:10　10-MIN. AVE.

ALT M	DIR DEG	U M/SEC	W M/SEC	SD DEG/SEC	SU M/SEC	SW M/SEC
100	96	0.1	0.2	--	0.4	0.6
150	305	0.1	0.0	--	0.5	0.6
200	258	0.5	0.0	56.1	0.4	0.5
250	300	0.8	0.0	45.5	0.7	0.4
300	322	0.7	-0.1	37.0	0.5	0.2
350	--	--	0.2	--	--	0.5
400	--	--	0.1	--	--	--
450	--	--	-0.0	--	--	0.2
500	--	--	-0.1	--	--	0.2
550	--	--	-0.1	--	--	0.3

11/ 7/85　16:10　10-MIN. AVE.

ALT M	DIR DEG	U M/SEC	W M/SEC	SD DEG/SEC	SU M/SEC	SW M/SEC
100	350	0.3	-0.0	49.5	0.8	0.7
150	104	0.2	-0.0	--	0.6	0.5
200	335	0.7	0.0	31.8	0.3	0.1
250	345	1.8	0.1	12.3	1.1	0.3
300	6	2.2	0.1	7.4	0.7	0.1
350	355	3.0	0.1	9.0	0.9	0.2
400	348	4.4	0.2	11.0	0.7	0.2
450	--	--	0.0	--	--	--
500	343	5.9	0.2	--	--	0.2
550	349	6.0	0.2	--	--	0.2

11/ 7/85　17:10　10-MIN. AVE.

ALT M	DIR DEG	U M/SEC	W M/SEC	SD DEG/SEC	SU M/SEC	SW M/SEC
100	126	1.6	0.1	53.1	1.7	0.7
150	56	1.4	0.1	18.3	0.5	0.4
200	119	1.8	0.0	56.0	1.9	0.5
250	119	2.1	0.1	55.4	2.1	0.5
300	58	2.0	0.1	10.3	0.4	0.3
350	40	2.6	0.1	15.0	0.3	0.2
400	--	--	0.1	--	--	0.3
450	--	--	-0.1	--	--	0.2
500	--	--	0.0	--	--	--
550	--	--	-0.1	--	--	0.2

11/ 7/85　15:20　10-MIN. AVE.

ALT M	DIR DEG	U M/SEC	W M/SEC	SD DEG/SEC	SU M/SEC	SW M/SEC
100	321	0.2	0.1	--	0.7	0.7
150	336	0.6	-0.1	46.4	1.3	0.6
200	249	0.4	-0.0	61.4	0.5	0.4
250	227	0.5	-0.2	37.6	0.3	0.4
300	27	0.4	-0.2	46.7	0.4	0.2
350	--	--	0.0	--	--	--
400	313	1.7	-0.1	--	--	0.2
450	309	2.3	-0.1	--	--	0.2
500	352	3.7	-0.2	--	--	0.2
550	--	--	-0.2	--	--	0.3

11/ 7/85　16:20　10-MIN. AVE.

ALT M	DIR DEG	U M/SEC	W M/SEC	SD DEG/SEC	SU M/SEC	SW M/SEC
100	49	0.5	-0.1	49.2	0.5	0.7
150	86	0.7	0.0	36.1	0.3	0.4
200	83	1.2	-0.0	12.7	0.4	0.3
250	69	1.1	0.0	20.9	0.4	0.1
300	43	1.7	-0.0	14.4	0.1	0.2
350	20	2.8	-0.0	5.7	0.5	0.3
400	8	4.2	0.0	4.3	0.3	0.3
450	2	5.6	-0.3	--	--	0.2
500	--	--	0.0	--	--	0.1
550	--	--	0.1	--	--	0.2

11/ 7/85　17:20　10-MIN. AVE.

ALT M	DIR DEG	U M/SEC	W M/SEC	SD DEG/SEC	SU M/SEC	SW M/SEC
100	63	0.6	0.1	44.4	0.4	0.7
150	63	1.1	0.1	19.8	0.4	0.5
200	53	1.3	-0.0	16.1	0.4	0.5
250	42	1.5	-0.1	10.1	0.3	0.3
300	43	1.9	0.1	8.2	0.3	0.2
350	74	9.7	0.0	--	--	0.2
400	--	--	0.0	--	--	0.2
450	--	--	-0.1	--	--	0.2
500	--	--	0.1	--	--	0.2
550	--	--	0.1	--	--	0.4

11/ 7/85　15:30　10-MIN. AVE.

ALT M	DIR DEG	U M/SEC	W M/SEC	SD DEG/SEC	SU M/SEC	SW M/SEC
100	327	0.4	0.1	47.4	0.6	0.7
150	251	0.5	-0.1	60.5	0.5	0.6
200	352	0.3	-0.2	--	0.5	0.5
250	201	0.3	-0.1	--	0.8	0.4
300	--	--	-0.1	--	--	0.3
350	--	--	-0.6	--	--	0.6
400	--	--	-0.1	--	--	0.2
450	--	--	-0.2	--	--	0.2
500	--	--	0.0	--	--	0.2
550	--	--	0.1	--	--	0.2

11/ 7/85　16:30　10-MIN. AVE.

ALT M	DIR DEG	U M/SEC	W M/SEC	SD DEG/SEC	SU M/SEC	SW M/SEC
100	59	0.3	-0.1	68.2	0.5	0.6
150	106	0.7	-0.0	48.0	0.6	0.5
200	101	1.2	-0.1	31.0	0.7	0.6
250	78	1.8	-0.2	15.7	0.5	0.6
300	59	2.0	-0.1	12.9	0.6	0.5
350	30	3.3	-0.2	6.5	0.4	0.4
400	14	4.2	-0.2	5.4	0.7	0.5
450	11	5.4	-0.3	8.7	0.9	0.7
500	--	--	-0.4	--	--	0.3
550	--	--	-0.1	--	--	0.2

11/ 7/85　17:30　10-MIN. AVE.

ALT M	DIR DEG	U M/SEC	W M/SEC	SD DEG/SEC	SU M/SEC	SW M/SEC
100	91	0.5	0.0	48.0	0.5	0.7
150	97	0.9	-0.1	35.5	0.4	0.6
200	89	1.0	-0.0	27.6	0.2	0.4
250	75	1.2	0.1	21.7	0.2	0.3
300	--	--	0.2	--	--	0.2
350	--	--	0.1	--	--	0.3
400	--	--	0.2	--	--	0.2
450	--	--	0.2	--	--	0.2
500	--	--	0.1	--	--	0.2
550	--	--	0.1	--	--	0.2

11/ 7/85　15:40　10-MIN. AVE.

ALT M	DIR DEG	U M/SEC	W M/SEC	SD DEG/SEC	SU M/SEC	SW M/SEC
100	299	0.3	0.0	--	0.5	0.5
150	268	0.5	0.1	46.5	0.4	0.3
200	332	2.5	0.1	29.6	3.1	0.4
250	326	2.5	0.0	40.5	2.1	0.2
300	--	--	0.0	--	--	0.1
350	--	--	--	--	--	--
400	--	--	0.0	--	--	--
450	--	--	-0.1	--	--	0.2
500	--	--	--	--	--	--
550	--	--	0.0	--	--	0.1

11/ 7/85　16:40　10-MIN. AVE.

ALT M	DIR DEG	U M/SEC	W M/SEC	SD DEG/SEC	SU M/SEC	SW M/SEC
100	134	0.4	0.1	53.1	0.6	0.8
150	120	1.5	0.1	26.3	0.7	0.8
200	101	1.5	0.1	23.7	0.6	0.7
250	72	1.9	0.0	16.8	0.5	0.5
300	67	2.1	-0.0	17.4	0.6	0.4
350	39	2.5	-0.0	11.1	0.5	0.5
400	32	3.3	-0.1	8.1	0.5	0.3
450	21	4.3	-0.1	6.0	0.2	0.2
500	30	3.3	0.2	10.1	0.6	0.2
550	--	--	0.0	--	--	--

11/ 7/85　17:40　10-MIN. AVE.

ALT M	DIR DEG	U M/SEC	W M/SEC	SD DEG/SEC	SU M/SEC	SW M/SEC
100	133	0.6	0.1	35.9	0.5	0.8
150	122	1.3	0.0	23.7	0.5	0.6
200	116	1.4	0.1	24.1	0.5	0.4
250	108	2.1	0.2	27.2	0.7	0.4
300	132	3.2	0.3	37.3	2.5	0.4
350	107	2.2	0.3	17.2	0.6	0.4
400	95	2.4	0.0	21.9	1.3	0.3
450	--	--	-0.0	--	--	0.2
500	--	--	0.1	--	--	0.2
550	--	--	-0.0	--	--	0.2

11/ 7/85　15:50　10-MIN. AVE.

ALT M	DIR DEG	U M/SEC	W M/SEC	SD DEG/SEC	SU M/SEC	SW M/SEC
100	308	0.4	0.1	59.6	0.7	0.4
150	309	0.3	0.1	50.9	0.4	0.2
200	281	1.7	0.5	35.4	3.0	0.7
250	342	2.1	0.3	7.4	1.0	0.5
300	--	--	0.4	--	--	0.5
350	--	--	--	--	--	--
400	--	--	--	--	--	--
450	--	--	--	--	--	--
500	--	--	0.3	--	--	0.1
550	--	--	0.1	--	--	0.2

11/ 7/85　16:50　10-MIN. AVE.

ALT M	DIR DEG	U M/SEC	W M/SEC	SD DEG/SEC	SU M/SEC	SW M/SEC
100	46	0.7	-0.2	46.5	0.7	0.8
150	90	1.1	0.0	37.3	0.6	0.7
200	96	1.6	0.1	27.7	0.6	0.7
250	84	1.9	0.1	20.9	0.6	0.6
300	69	2.0	0.2	14.3	0.5	0.5
350	51	2.8	0.0	10.6	0.7	0.4
400	35	3.6	-0.1	4.7	0.4	0.2
450	30	3.7	0.0	5.9	0.6	0.2
500	31	7.0	0.0	--	--	0.2
550	--	--	--	--	--	--

11/ 7/85　17:50　10-MIN. AVE.

ALT M	DIR DEG	U M/SEC	W M/SEC	SD DEG/SEC	SU M/SEC	SW M/SEC
100	125	1.4	0.1	23.0	0.6	0.5
150	119	3.0	0.2	13.3	0.6	0.5
200	110	3.1	0.3	15.7	0.7	0.5
250	95	3.0	0.4	17.1	0.6	0.7
300	94	2.7	0.4	10.0	0.5	0.5
350	89	2.6	0.4	6.8	0.7	0.3
400	73	4.4	0.1	9.1	1.2	0.3
450	--	--	0.0	--	--	0.3
500	--	--	0.0	--	--	0.2
550	--	--	0.0	--	--	0.2

第 35－1 表　（つづき）

11/ 7/85　18: 0　10-MIN. AVE.

ALT M	DIR DEGM/SEC	U M/SEC	W M/SEC	SD DEGM/SEC	SU DEGM/SEC	SW DEGM/SEC
100	138	1.8	0.1	18.8	0.8	0.9
150	130	3.3	0.0	11.5	0.7	0.8
200	120	3.6	0.0	12.1	0.7	0.9
250	107	3.5	0.1	12.9	0.6	0.9
300	93	3.1	0.2	12.2	0.5	0.7
350	78	3.2	0.2	11.2	0.7	0.6
400	72	3.6	0.1	8.4	1.6	0.4
450	58	3.4	0.0	19.4	1.2	0.3
500	57	4.4	-0.0	--	--	0.3
550	--	--	-0.1	--	--	0.3

11/ 7/85　18:10　10-MIN. AVE.

ALT M	DIR DEGM/SEC	U M/SEC	W M/SEC	SD DEGM/SEC	SU DEGM/SEC	SW DEGM/SEC
100	124	2.2	0.3	25.1	1.0	0.8
150	133	3.6	0.0	12.2	0.7	0.6
200	123	3.8	-0.2	9.6	0.5	0.8
250	119	3.7	-0.0	9.0	0.6	0.8
300	108	3.4	-0.0	9.0	0.5	0.7
350	100	2.7	0.2	9.3	0.7	0.5
400	86	3.7	0.2	12.0	1.2	0.5
450	70	3.5	0.1	--	--	0.5
500	--	--	0.1	--	--	0.3
550	--	--	0.1	--	--	0.2

11/ 7/85　18:20　10-MIN. AVE.

ALT M	DIR DEGM/SEC	U M/SEC	W M/SEC	SD DEGM/SEC	SU DEGM/SEC	SW DEGM/SEC
100	143	1.7	0.4	20.3	0.5	0.8
150	132	3.2	0.4	11.1	0.6	0.6
200	132	3.6	0.4	11.0	0.7	0.7
250	122	3.5	0.3	13.4	0.8	0.7
300	125	2.7	0.3	16.5	0.9	0.7
350	114	2.7	0.3	18.1	0.8	0.6
400	102	2.6	0.2	26.5	2.0	0.7
450	--	--	0.2	--	--	0.6
500	--	--	0.2	--	--	0.3
550	--	--	-0.1	--	--	0.2

11/ 7/85　18:30　10-MIN. AVE.

ALT M	DIR DEGM/SEC	U M/SEC	W M/SEC	SD DEGM/SEC	SU DEGM/SEC	SW DEGM/SEC
100	139	1.4	0.1	28.4	0.9	0.8
150	138	3.2	0.2	11.6	0.8	0.7
200	129	3.7	0.1	9.0	0.6	0.7
250	126	3.8	0.3	11.0	0.6	0.8
300	116	3.8	0.3	11.5	0.8	0.7
350	122	3.3	0.5	18.8	0.8	0.5
400	100	3.5	0.4	13.8	1.5	0.4
450	101	2.2	0.4	25.6	0.3	0.4
500	105	3.7	0.3	5.6	1.1	0.2
550	92	3.6	0.4	27.4	1.3	0.2

11/ 7/85　18:40　10-MIN. AVE.

ALT M	DIR DEGM/SEC	U M/SEC	W M/SEC	SD DEGM/SEC	SU DEGM/SEC	SW DEGM/SEC
100	138	1.3	0.1	29.0	0.8	0.7
150	129	3.0	0.2	15.4	0.7	0.6
200	123	3.7	0.1	11.7	0.7	0.6
250	123	4.1	0.2	10.2	0.7	0.7
300	117	3.9	0.2	13.6	1.0	0.7
350	119	3.3	0.3	16.4	0.9	0.8
400	113	2.6	0.3	17.2	0.6	0.8
450	106	2.0	0.1	49.9	1.5	1.0
500	102	2.0	0.2	42.4	3.4	0.9
550	113	1.7	0.1	--	--	0.9

11/ 7/85　18:50　10-MIN. AVE.

ALT M	DIR DEGM/SEC	U M/SEC	W M/SEC	SD DEGM/SEC	SU DEGM/SEC	SW DEGM/SEC
100	121	1.0	-0.1	35.3	0.5	0.7
150	120	2.4	-0.1	15.4	0.6	0.7
200	121	3.4	-0.1	10.0	0.5	0.7
250	115	4.2	-0.1	7.9	0.7	0.7
300	113	4.7	-0.1	8.2	0.6	0.7
350	105	5.1	-0.3	7.3	0.7	0.5
400	116	4.7	-0.2	24.1	1.7	0.6
450	106	4.3	-0.3	--	--	0.4
500	112	3.7	-0.1	23.5	1.3	0.4
550	124	2.9	-0.1	--	--	0.2

11/ 7/85　19: 0　10-MIN. AVE.

ALT M	DIR DEGM/SEC	U M/SEC	W M/SEC	SD DEGM/SEC	SU DEGM/SEC	SW DEGM/SEC
100	98	2.0	0.1	22.0	1.0	0.7
150	111	2.7	0.1	14.9	0.6	0.7
200	104	3.6	0.1	10.3	0.6	0.7
250	103	3.8	0.2	8.9	0.5	0.7
300	104	4.5	0.3	5.3	0.4	0.6
350	100	5.2	0.1	4.8	0.4	0.6
400	99	5.8	-0.1	11.6	0.7	0.4
450	90	7.0	-0.3	--	--	0.2
500	--	--	-0.2	--	--	0.3
550	--	--	-0.2	--	--	0.3

11/ 7/85　19:10　10-MIN. AVE.

ALT M	DIR DEGM/SEC	U M/SEC	W M/SEC	SD DEGM/SEC	SU DEGM/SEC	SW DEGM/SEC
100	103	1.4	0.1	22.3	0.5	0.7
150	112	2.3	0.2	15.0	0.5	0.6
200	106	3.1	0.2	10.2	0.5	0.6
250	102	3.5	0.2	10.3	0.9	0.6
300	102	3.6	0.2	8.9	0.5	0.6
350	99	4.1	0.1	6.5	0.6	0.5
400	97	5.0	0.0	7.1	1.1	0.4
450	101	5.3	0.0	11.4	1.2	0.3
500	--	--	-0.0	--	--	0.3
550	--	--	0.1	--	--	0.4

11/ 7/85　19:20　10-MIN. AVE.

ALT M	DIR DEGM/SEC	U M/SEC	W M/SEC	SD DEGM/SEC	SU DEGM/SEC	SW DEGM/SEC
100	105	1.0	0.0	34.8	0.2	0.7
150	116	2.2	0.1	12.9	0.4	0.6
200	105	3.0	-0.1	14.0	0.5	0.5
250	99	3.0	-0.1	11.5	0.4	0.5
300	95	3.4	-0.0	8.8	0.6	0.4
350	95	4.2	0.1	10.0	0.7	0.4
400	95	4.4	0.2	5.6	1.1	0.4
450	91	4.7	0.4	12.2	0.6	0.4
500	72	5.1	0.5	--	--	0.3
550	--	--	0.4	--	--	0.3

11/ 7/85　19:30　10-MIN. AVE.

ALT M	DIR DEGM/SEC	U M/SEC	W M/SEC	SD DEGM/SEC	SU DEGM/SEC	SW DEGM/SEC
100	85	1.9	0.2	17.0	0.8	0.7
150	110	2.2	0.6	15.3	0.5	0.5
200	111	2.4	0.7	18.7	0.7	0.6
250	107	2.6	0.5	11.6	0.5	0.5
300	89	3.1	0.2	9.0	0.4	0.4
350	87	3.5	0.1	12.3	0.4	0.3
400	92	4.4	0.2	8.8	0.6	0.4
450	90	5.1	0.3	9.7	1.0	0.4
500	--	--	0.4	--	--	0.4
550	--	--	0.6	--	--	0.2

11/ 7/85　19:40　10-MIN. AVE.

ALT M	DIR DEGM/SEC	U M/SEC	W M/SEC	SD DEGM/SEC	SU DEGM/SEC	SW DEGM/SEC
100	76	1.0	0.2	29.8	1.0	0.6
150	85	0.8	0.3	38.8	0.2	0.6
200	114	1.3	0.3	25.3	0.4	0.6
250	123	2.4	0.5	11.2	0.5	0.6
300	103	2.7	0.2	11.0	0.5	0.5
350	95	3.5	0.0	12.1	0.5	0.6
400	90	4.8	-0.1	10.9	0.5	0.7
450	92	7.4	-0.0	10.0	0.8	0.7
500	--	--	-0.1	--	--	0.6
550	--	--	0.2	--	--	0.4

11/ 7/85　19:50　10-MIN. AVE.

ALT M	DIR DEGM/SEC	U M/SEC	W M/SEC	SD DEGM/SEC	SU DEGM/SEC	SW DEGM/SEC
100	59	0.2	0.2	--	0.6	0.7
150	52	1.0	0.0	28.1	0.4	0.7
200	85	1.6	-0.3	23.6	0.5	0.5
250	99	2.2	-0.5	17.2	0.6	0.5
300	107	2.8	-0.3	10.0	0.5	0.5
350	107	3.4	-0.2	7.5	0.3	0.4
400	96	4.8	-0.2	7.2	0.6	0.4
450	103	5.3	-0.2	--	--	0.4
500	--	--	0.2	--	--	--
550	--	--	--	--	--	--

11/ 7/85　20: 0　10-MIN. AVE.

ALT M	DIR DEGM/SEC	U M/SEC	W M/SEC	SD DEGM/SEC	SU DEGM/SEC	SW DEGM/SEC
100	89	0.4	0.1	53.9	0.3	0.7
150	82	1.2	-0.0	20.1	0.2	0.6
200	83	2.0	-0.3	14.8	0.3	0.6
250	92	2.6	-0.4	16.0	0.7	0.5
300	96	3.0	-0.4	12.5	0.5	0.4
350	92	3.8	-0.4	6.9	0.6	0.5
400	89	5.2	-0.5	8.5	1.3	0.5
450	89	7.6	-0.4	--	--	0.7
500	--	--	-0.4	--	--	0.4
550	--	--	-0.2	--	--	0.2

11/ 7/85　20:10　10-MIN. AVE.

ALT M	DIR DEGM/SEC	U M/SEC	W M/SEC	SD DEGM/SEC	SU DEGM/SEC	SW DEGM/SEC
100	69	0.5	0.2	51.9	0.3	0.6
150	91	1.5	0.2	17.5	0.3	0.6
200	94	2.0	0.2	14.2	0.4	0.4
250	95	2.6	0.1	12.2	0.4	0.5
300	96	3.1	0.0	9.4	0.5	0.5
350	93	4.1	0.0	8.3	0.4	0.5
400	90	4.4	-0.0	5.4	0.6	0.5
450	87	7.1	0.0	7.3	1.3	0.4
500	--	--	--	--	--	--
550	--	--	-0.2	--	--	0.2

11/ 7/85　20:20　10-MIN. AVE.

ALT M	DIR DEGM/SEC	U M/SEC	W M/SEC	SD DEGM/SEC	SU DEGM/SEC	SW DEGM/SEC
100	70	0.7	0.0	43.9	0.5	0.7
150	102	1.5	0.1	23.1	0.4	0.7
200	110	2.4	0.3	16.1	0.5	0.6
250	109	3.0	0.3	14.9	0.7	0.6
300	97	3.6	0.1	9.6	0.8	0.7
350	90	4.2	-0.1	8.8	1.0	0.6
400	90	4.9	-0.1	7.5	0.4	0.5
450	95	6.9	-0.1	15.9	0.2	0.5
500	--	--	0.1	--	--	0.4
550	--	--	0.1	--	--	0.2

11/ 7/85　20:30　10-MIN. AVE.

ALT M	DIR DEGM/SEC	U M/SEC	W M/SEC	SD DEGM/SEC	SU DEGM/SEC	SW DEGM/SEC
100	101	0.1	0.0	--	0.6	0.8
150	125	1.3	0.1	27.3	0.7	0.8
200	124	2.2	0.2	23.5	0.9	0.7
250	111	2.6	0.1	25.0	1.0	0.7
300	101	3.1	0.0	20.7	1.0	0.7
350	93	3.5	0.1	13.4	1.0	0.6
400	91	4.9	0.3	10.2	1.6	0.6
450	68	5.1	0.1	14.8	0.6	0.5
500	84	6.1	0.5	--	--	0.5
550	--	--	0.4	--	--	0.3

11/ 7/85　20:40　10-MIN. AVE.

ALT M	DIR DEGM/SEC	U M/SEC	W M/SEC	SD DEGM/SEC	SU DEGM/SEC	SW DEGM/SEC
100	190	0.6	-0.1	34.0	0.8	0.7
150	168	1.3	-0.0	11.8	1.1	0.5
200	156	2.4	0.2	11.4	0.8	0.4
250	143	2.5	0.2	9.5	0.6	0.3
300	138	2.8	0.3	7.9	0.5	0.3
350	130	3.7	0.6	26.4	1.2	0.4
400	125	4.2	0.8	25.5	0.3	0.5
450	100	5.0	1.3	1.9	0.9	0.7
500	--	--	1.0	--	--	0.7
550	--	--	1.0	--	--	0.6

11/ 7/85　20:50　10-MIN. AVE.

ALT M	DIR DEGM/SEC	U M/SEC	W M/SEC	SD DEGM/SEC	SU DEGM/SEC	SW DEGM/SEC
100	341	0.4	-0.4	54.9	0.7	0.8
150	225	1.2	-0.1	34.3	0.7	0.8
200	177	1.4	0.1	25.6	0.9	0.7
250	144	1.6	0.0	22.4	0.7	0.5
300	126	3.0	0.1	35.2	2.3	0.4
350	134	2.6	-0.0	18.5	0.2	0.3
400	122	3.2	-0.1	22.4	1.2	0.3
450	115	6.0	0.1	--	--	0.3
500	97	6.2	0.1	--	--	0.4
550	106	3.5	0.2	--	--	0.5

第 35－1 表　（つづき）

11/ 7/85　21: 0　10-MIN. AVE.

ALT M	DIR DEGM/SEC	U M/SEC	W M/SEC	SD DEGM/SEC	SU M/SEC	SW M/SEC
100	38	0.4	-0.1	56.4	0.7	0.9
150	115	0.2	0.0	--	0.6	0.8
200	96	0.7	-0.2	49.5	0.6	0.7
250	107	1.4	-0.3	27.5	0.7	0.5
300	122	1.8	-0.1	21.2	0.5	0.2
350	115	2.5	-0.2	10.7	0.6	0.3
400	114	3.5	-0.1	9.2	0.7	0.4
450	106	6.5	-0.1	8.1	0.9	0.3
500	92	6.6	-0.1	6.2	0.5	0.3
550	89	6.8	0.0	7.9	2.2	0.2

11/ 7/85　21:10　10-MIN. AVE.

ALT M	DIR DEGM/SEC	U M/SEC	W M/SEC	SD DEGM/SEC	SU M/SEC	SW M/SEC
100	350	0.3	-0.0	--	0.8	0.8
150	169	2.1	-0.0	12.3	3.5	0.8
200	216	0.7	0.0	38.9	0.5	0.6
250	142	0.8	0.0	31.6	0.5	0.3
300	130	1.3	-0.0	18.5	0.6	0.3
350	115	2.4	-0.2	--	--	0.3
400	103	5.3	-0.2	--	--	0.2
450	105	6.4	0.1	--	--	0.3
500	101	6.7	0.1	--	--	0.2
550	--	--	0.1	--	--	0.3

11/ 7/85　21:20　10-MIN. AVE.

ALT M	DIR DEGM/SEC	U M/SEC	W M/SEC	SD DEGM/SEC	SU M/SEC	SW M/SEC
100	16	0.2	0.1	--	0.6	0.7
150	251	0.6	0.1	39.6	0.6	0.4
200	258	1.1	0.2	22.5	0.6	0.3
250	95	1.1	0.3	25.0	1.9	0.3
300	99	1.0	0.1	24.6	0.2	0.2
350	117	2.0	0.1	17.0	0.1	0.2
400	124	2.5	0.0	6.7	0.3	0.2
450	--	--	0.0	--	--	0.2
500	--	--	-0.1	--	--	0.2
550	--	--	-0.1	--	--	0.2

11/ 7/85　21:30　10-MIN. AVE.

ALT M	DIR DEGM/SEC	U M/SEC	W M/SEC	SD DEGM/SEC	SU M/SEC	SW M/SEC
100	350	0.3	0.2	50.0	0.7	0.6
150	116	0.1	0.2	--	0.3	0.3
200	260	0.9	0.3	28.2	0.4	0.2
250	269	0.8	0.2	--	--	0.2
300	91	0.9	0.2	--	--	0.3
350	89	5.8	0.0	--	--	0.2
400	92	7.2	-0.0	--	--	0.2
450	--	--	-0.0	--	--	0.2
500	--	--	-0.1	--	--	0.2
550	--	--	-0.2	--	--	--

11/ 7/85　21:40　10-MIN. AVE.

ALT M	DIR DEGM/SEC	U M/SEC	W M/SEC	SD DEGM/SEC	SU M/SEC	SW M/SEC
100	224	0.5	0.1	53.9	0.6	0.6
150	70	0.2	0.0	--	0.4	0.3
200	330	0.4	0.0	--	--	0.1
250	--	--	-0.1	--	--	0.2
300	205	0.3	-0.1	--	--	0.2
350	--	--	-0.1	--	--	0.2
400	--	--	-0.0	--	--	0.1
450	--	--	-0.1	--	--	0.2
500	--	--	-0.1	--	--	0.2
550	--	--	-0.1	--	--	0.2

11/ 7/85　21:50　10-MIN. AVE.

ALT M	DIR DEGM/SEC	U M/SEC	W M/SEC	SD DEGM/SEC	SU M/SEC	SW M/SEC
100	259	0.5	0.2	56.5	0.5	0.5
150	233	0.5	0.1	40.9	0.3	0.3
200	291	0.8	0.0	--	--	0.1
250	--	--	-0.1	--	--	0.2
300	--	--	0.0	--	--	0.2
350	--	--	0.0	--	--	0.1
400	--	--	0.0	--	--	--
450	--	--	0.1	--	--	0.2
500	--	--	0.1	--	--	0.2
550	--	--	-0.0	--	--	--

11/ 7/85　22: 0　10-MIN. AVE.

ALT M	DIR DEGM/SEC	U M/SEC	W M/SEC	SD DEGM/SEC	SU M/SEC	SW M/SEC
100	298	0.3	0.2	--	0.4	0.5
150	266	0.6	-0.0	37.6	0.3	0.3
200	309	0.7	-0.0	30.6	0.3	0.2
250	309	1.3	0.0	--	--	0.2
300	--	--	0.0	--	--	0.2
350	--	--	--	--	--	--
400	--	--	--	--	--	--
450	--	--	--	--	--	--
500	--	--	-0.3	--	--	--
550	--	--	0.0	--	--	--

11/ 7/85　22:10　10-MIN. AVE.

ALT M	DIR DEGM/SEC	U M/SEC	W M/SEC	SD DEGM/SEC	SU M/SEC	SW M/SEC
100	139	0.4	0.3	59.4	0.7	0.5
150	63	0.2	-0.0	--	0.5	0.2
200	13	0.9	0.0	20.6	0.3	0.2
250	344	1.2	0.1	24.4	0.2	0.2
300	36	2.0	0.1	--	--	0.2
350	69	6.9	--	--	--	--
400	--	--	--	--	--	--
450	--	--	--	--	--	--
500	--	--	--	--	--	--
550	--	--	0.0	--	--	--

11/ 7/85　22:20　10-MIN. AVE.

ALT M	DIR DEGM/SEC	U M/SEC	W M/SEC	SD DEGM/SEC	SU M/SEC	SW M/SEC
100	95	0.3	0.2	62.6	0.5	0.5
150	36	0.4	0.0	45.2	0.4	0.2
200	6	1.4	0.0	18.2	0.5	0.2
250	10	1.9	0.2	19.1	0.4	0.2
300	342	1.6	0.4	--	--	0.2
350	66	6.9	--	--	--	--
400	--	--	--	--	--	--
450	--	--	--	--	--	--
500	--	--	--	--	--	--
550	--	--	0.0	--	--	--

11/ 7/85　22:30　10-MIN. AVE.

ALT M	DIR DEGM/SEC	U M/SEC	W M/SEC	SD DEGM/SEC	SU M/SEC	SW M/SEC
100	311	0.4	0.2	58.1	0.6	0.5
150	343	0.2	0.0	--	0.4	0.2
200	19	1.4	0.0	11.2	0.4	0.2
250	5	1.5	0.2	10.7	0.3	0.2
300	3	1.8	0.0	--	--	--
350	--	--	--	--	--	--
400	--	--	--	--	--	--
450	--	--	--	--	--	--
500	--	--	--	--	--	--
550	--	--	0.0	--	--	--

11/ 7/85　22:40　10-MIN. AVE.

ALT M	DIR DEGM/SEC	U M/SEC	W M/SEC	SD DEGM/SEC	SU M/SEC	SW M/SEC
100	5	0.4	0.0	28.7	0.7	0.6
150	356	0.4	-0.0	25.1	0.5	0.2
200	346	1.1	0.1	23.2	0.4	0.2
250	2	1.3	0.1	26.7	0.2	0.2
300	296	2.0	0.0	--	--	--
350	--	--	--	--	--	--
400	--	--	--	--	--	--
450	--	--	--	--	--	--
500	--	--	0.0	--	--	--
550	--	--	0.0	--	--	--

11/ 7/85　22:50　10-MIN. AVE.

ALT M	DIR DEGM/SEC	U M/SEC	W M/SEC	SD DEGM/SEC	SU M/SEC	SW M/SEC
100	69	1.0	0.1	43.7	2.1	0.6
150	332	0.3	0.1	--	0.6	0.2
200	335	1.3	0.0	14.6	0.4	0.2
250	316	1.5	0.2	10.7	0.3	0.2
300	315	1.8	0.1	14.8	0.3	0.2
350	311	1.7	--	25.5	0.4	--
400	--	--	--	--	--	--
450	--	--	--	--	--	--
500	--	--	--	--	--	--
550	--	--	--	--	--	--

11/ 7/85　23: 0　10-MIN. AVE.

ALT M	DIR DEGM/SEC	U M/SEC	W M/SEC	SD DEGM/SEC	SU M/SEC	SW M/SEC
100	340	0.5	0.1	47.9	0.7	0.5
150	317	0.5	-0.1	41.4	0.5	0.2
200	317	1.2	-0.1	16.6	0.4	0.2
250	310	1.8	0.0	11.4	0.3	0.2
300	303	1.9	0.1	14.2	0.3	0.2
350	314	1.6	-0.1	16.4	0.2	0.2
400	304	1.5	-0.0	28.8	0.0	0.3
450	312	1.0	-0.1	--	--	0.2
500	--	--	-0.1	--	--	0.2
550	--	--	0.0	--	--	0.1

11/ 7/85　23:10　10-MIN. AVE.

ALT M	DIR DEGM/SEC	U M/SEC	W M/SEC	SD DEGM/SEC	SU M/SEC	SW M/SEC
100	323	0.5	-0.0	43.1	0.6	0.6
150	323	0.8	-0.2	32.6	0.6	0.4
200	316	1.2	-0.1	18.4	0.5	0.2
250	307	1.8	0.1	9.0	0.2	0.2
300	299	1.9	0.0	10.1	0.4	0.2
350	296	1.8	0.1	8.7	0.2	0.2
400	291	1.8	0.0	21.6	0.7	0.2
450	289	2.3	0.1	14.1	0.6	0.2
500	--	--	-0.2	--	--	--
550	--	--	--	--	--	--

11/ 7/85　23:20　10-MIN. AVE.

ALT M	DIR DEGM/SEC	U M/SEC	W M/SEC	SD DEGM/SEC	SU M/SEC	SW M/SEC
100	337	0.5	0.1	41.3	0.7	0.6
150	313	0.6	-0.0	43.0	0.5	0.4
200	315	1.4	-0.0	15.9	0.4	0.3
250	313	1.8	-0.0	14.5	0.4	0.3
300	304	2.0	-0.1	9.0	0.3	0.2
350	293	1.7	-0.0	17.4	0.3	0.2
400	290	1.8	0.0	24.4	0.5	0.3
450	293	2.1	0.1	27.1	0.3	0.3
500	--	--	-0.1	--	--	0.4
550	--	--	--	--	--	--

11/ 7/85　23:30　10-MIN. AVE.

ALT M	DIR DEGM/SEC	U M/SEC	W M/SEC	SD DEGM/SEC	SU M/SEC	SW M/SEC
100	360	0.5	0.0	32.0	0.8	0.7
150	345	0.8	-0.1	30.8	0.6	0.5
200	326	1.4	-0.1	17.2	0.5	0.4
250	308	1.6	0.0	10.6	0.3	0.2
300	306	1.4	-0.1	8.1	0.2	0.2
350	301	1.3	-0.1	22.0	0.4	0.2
400	291	1.1	-0.1	29.5	0.4	0.3
450	--	--	-0.0	--	--	0.2
500	--	--	-0.4	--	--	--
550	--	--	-0.5	--	--	--

11/ 7/85　23:40　10-MIN. AVE.

ALT M	DIR DEGM/SEC	U M/SEC	W M/SEC	SD DEGM/SEC	SU M/SEC	SW M/SEC
100	40	0.5	0.1	49.5	0.6	0.6
150	43	0.6	-0.1	30.7	0.4	0.2
200	15	1.1	-0.1	11.6	0.3	0.2
250	357	1.0	-0.1	18.2	0.3	0.2
300	341	0.8	-0.1	29.0	0.5	0.2
350	359	0.4	-0.0	61.9	0.6	0.2
400	359	0.8	-0.2	45.6	0.6	0.3
450	1	0.8	-0.1	54.8	0.7	0.2
500	--	--	-0.0	--	--	0.1
550	--	--	--	--	--	--

11/ 7/85　23:50　10-MIN. AVE.

ALT M	DIR DEGM/SEC	U M/SEC	W M/SEC	SD DEGM/SEC	SU M/SEC	SW M/SEC
100	301	0.4	0.1	55.8	0.5	0.6
150	323	0.2	-0.0	--	0.5	0.5
200	13	0.5	-0.3	41.9	0.5	0.4
250	36	0.4	-0.5	49.4	0.4	0.3
300	50	0.2	-0.5	--	0.3	0.2
350	3	0.4	-0.5	36.3	0.3	0.3
400	345	0.5	-0.4	31.2	0.3	0.4
450	277	0.4	-0.2	51.7	0.8	0.3
500	--	--	-0.2	--	--	0.1
550	--	--	0.0	--	--	--

第35－1表　（つづき）

11/ 8/85　0: 0　10-MIN. AVE.

ALT M	DIR DEG	U M/SEC	W M/SEC	SD DEG	SU M/SEC	SW M/SEC
100	315	0.4	0.1	53.5	0.6	0.6
150	291	0.4	-0.0	55.0	0.4	0.4
200	315	0.5	-0.1	42.6	0.5	0.2
250	308	0.6	-0.0	31.0	0.4	0.3
300	284	0.7	0.1	27.0	0.4	0.3
350	280	0.6	0.2	20.6	0.4	0.3
400	312	0.9	0.1	33.5	0.6	0.3
450	337	1.0	0.2	14.8	0.6	0.2
500	--	--	0.0	--	--	0.2
550	--	--	--	--	--	--

11/ 8/85　0:10　10-MIN. AVE.

ALT M	DIR DEG	U M/SEC	W M/SEC	SD DEG	SU M/SEC	SW M/SEC
100	353	0.4	-0.1	54.0	0.7	0.6
150	304	0.7	-0.2	37.0	0.5	0.5
200	296	1.0	-0.1	26.8	0.4	0.3
250	294	1.2	-0.0	18.1	0.3	0.3
300	279	1.6	0.2	14.9	0.3	0.3
350	279	1.6	0.2	19.8	0.4	0.4
400	274	1.5	0.3	21.8	0.5	0.4
450	307	1.8	-0.0	--	--	0.4
500	--	--	-0.2	--	--	0.2
550	--	--	-0.2	--	--	0.3

11/ 8/85　0:20　10-MIN. AVE.

ALT M	DIR DEG	U M/SEC	W M/SEC	SD DEG	SU M/SEC	SW M/SEC
100	321	0.6	-0.0	46.6	0.7	0.7
150	301	0.7	-0.1	43.6	0.5	0.6
200	283	1.0	-0.1	27.9	0.5	0.4
250	288	1.4	-0.2	17.7	0.3	0.5
300	282	1.3	-0.1	18.6	0.3	0.5
350	288	1.4	-0.1	20.1	0.3	0.6
400	289	1.5	-0.1	23.7	0.1	0.5
450	303	1.3	-0.1	24.6	0.5	0.3
500	309	2.2	-0.2	36.3	0.4	0.3
550	--	--	-0.1	--	--	0.2

11/ 8/85　0:30　10-MIN. AVE.

ALT M	DIR DEG	U M/SEC	W M/SEC	SD DEG	SU M/SEC	SW M/SEC
100	327	0.7	-0.0	37.8	0.7	0.5
150	299	0.9	-0.1	32.5	0.5	0.4
200	296	1.4	-0.1	20.9	0.4	0.3
250	299	1.5	-0.1	14.6	0.4	0.3
300	293	1.6	-0.1	14.4	0.4	0.3
350	289	1.7	-0.1	16.0	0.4	0.4
400	292	1.7	0.0	21.5	0.4	0.4
450	301	1.8	-0.1	23.4	0.3	--
500	--	--	0.0	--	--	0.2
550	--	--	0.1	--	--	0.2

11/ 8/85　0:40　10-MIN. AVE.

ALT M	DIR DEG	U M/SEC	W M/SEC	SD DEG	SU M/SEC	SW M/SEC
100	326	0.5	0.1	45.4	0.7	0.6
150	288	0.5	-0.0	42.2	0.4	0.3
200	296	0.9	-0.0	29.0	0.3	0.2
250	290	1.2	0.1	17.0	0.3	0.2
300	299	1.5	0.0	10.7	0.3	0.1
350	305	1.4	0.0	19.2	0.4	--
400	285	1.8	1.0	43.4	1.4	--
450	301	2.2	-0.2	--	--	0.2
500	305	2.7	-0.1	14.1	0.7	0.2
550	--	--	0.0	--	--	0.1

11/ 8/85　0:50　10-MIN. AVE.

ALT M	DIR DEG	U M/SEC	W M/SEC	SD DEG	SU M/SEC	SW M/SEC
100	293	0.3	0.1	--	0.5	0.6
150	317	0.3	-0.0	56.0	0.5	0.3
200	296	0.8	-0.0	22.3	0.3	0.1
250	298	0.9	-0.1	18.9	0.2	0.2
300	296	1.2	-0.1	10.7	0.3	0.2
350	300	1.5	-0.1	13.1	0.3	0.2
400	308	1.8	0.0	15.7	0.3	--
450	310	2.2	-0.1	22.7	0.7	0.2
500	313	2.9	-0.1	9.6	0.5	0.2
550	--	--	-0.0	--	--	0.2

11/ 8/85　1: 0　10-MIN. AVE.

ALT M	DIR DEG	U M/SEC	W M/SEC	SD DEG	SU M/SEC	SW M/SEC
100	333	0.2	0.1	--	0.8	0.6
150	25	0.4	-0.1	50.3	0.5	0.3
200	294	0.5	0.0	35.9	0.3	0.2
250	300	1.1	-0.0	12.2	0.2	0.1
300	301	1.4	-0.0	7.9	0.2	0.1
350	308	1.2	0.2	26.9	0.4	0.3
400	315	2.1	-0.0	19.8	0.5	0.2
450	303	2.9	0.0	23.6	1.2	0.3
500	--	--	0.1	--	--	0.2
550	--	--	-0.1	--	--	0.2

11/ 8/85　1:10　10-MIN. AVE.

ALT M	DIR DEG	U M/SEC	W M/SEC	SD DEG	SU M/SEC	SW M/SEC
100	223	0.2	0.2	--	0.6	0.5
150	330	0.4	-0.1	41.4	0.5	0.2
200	279	0.5	-0.0	32.3	0.3	0.2
250	288	0.5	-0.1	31.9	0.3	0.2
300	307	0.9	-0.1	19.4	0.3	0.2
350	297	1.8	0.0	18.4	0.3	0.2
400	300	1.8	-0.0	--	--	0.2
450	297	2.5	0.0	15.0	0.5	0.2
500	294	4.0	-0.1	--	--	0.2
550	--	--	-0.0	--	--	0.1

11/ 8/85　1:20　10-MIN. AVE.

ALT M	DIR DEG	U M/SEC	W M/SEC	SD DEG	SU M/SEC	SW M/SEC
100	233	0.2	0.2	--	0.5	0.5
150	343	2.0	-0.1	27.0	3.4	0.2
200	2	0.4	-0.1	34.6	0.5	0.3
250	331	0.3	-0.1	--	0.6	0.3
300	288	1.1	-0.0	27.8	0.3	0.1
350	297	1.9	-0.2	--	--	0.3
400	291	2.2	-0.0	12.3	0.3	0.2
450	304	2.5	-0.1	14.4	0.6	0.3
500	301	3.1	-0.2	20.7	1.2	0.4
550	--	--	-0.5	--	--	0.1

11/ 8/85　1:30　10-MIN. AVE.

ALT M	DIR DEG	U M/SEC	W M/SEC	SD DEG	SU M/SEC	SW M/SEC
100	315	0.4	0.1	55.6	0.6	0.6
150	323	0.2	-0.0	--	0.5	0.3
200	350	0.5	-0.1	37.5	0.4	0.2
250	290	0.9	-0.0	16.4	0.3	0.2
300	294	1.4	-0.0	10.9	0.2	0.2
350	292	2.0	0.0	20.9	0.4	0.2
400	297	2.3	-0.0	17.7	0.4	0.2
450	315	2.7	-0.2	24.9	0.8	0.3
500	329	3.6	-0.3	--	--	0.3
550	--	--	-0.3	--	--	0.3

11/ 8/85　1:40　10-MIN. AVE.

ALT M	DIR DEG	U M/SEC	W M/SEC	SD DEG	SU M/SEC	SW M/SEC
100	319	0.4	0.1	48.9	0.6	0.3
150	360	0.2	-0.0	--	0.5	0.2
200	286	0.4	-0.1	44.8	0.4	0.2
250	278	1.1	-0.1	13.1	0.4	0.2
300	278	1.8	-0.1	12.5	0.5	0.2
350	293	1.9	-0.0	10.2	0.3	0.2
400	301	2.3	-0.1	13.7	0.6	0.2
450	288	3.3	-0.0	0.6	1.1	0.2
500	300	3.0	0.0	--	--	0.2
550	--	--	-0.1	--	--	0.2

11/ 8/85　1:50　10-MIN. AVE.

ALT M	DIR DEG	U M/SEC	W M/SEC	SD DEG	SU M/SEC	SW M/SEC
100	328	0.2	0.1	--	0.7	0.5
150	1	0.3	-0.1	39.4	0.5	0.2
200	272	0.7	0.0	30.9	0.3	0.2
250	289	1.2	0.1	14.2	0.2	0.2
300	289	1.6	0.1	13.7	0.1	0.2
350	292	2.2	0.0	8.8	0.4	0.2
400	293	2.7	-0.0	4.9	0.3	0.2
450	292	3.3	0.0	--	--	0.2
500	311	2.6	-0.2	--	--	0.2
550	--	--	-0.1	--	--	0.2

11/ 8/85　2: 0　10-MIN. AVE.

ALT M	DIR DEG	U M/SEC	W M/SEC	SD DEG	SU M/SEC	SW M/SEC
100	81	2.6	0.1	13.5	3.4	0.4
150	282	0.5	-0.0	34.6	0.3	0.3
200	276	0.7	-0.0	34.0	0.1	0.1
250	301	1.6	-0.0	31.2	0.3	0.4
300	286	2.5	-0.1	--	--	0.2
350	295	2.1	-0.0	--	--	0.2
400	291	2.2	-0.2	--	--	0.2
450	318	2.2	-0.3	--	--	0.3
500	--	--	-0.3	--	--	0.2
550	--	--	-0.1	--	--	0.2

11/ 8/85　2:10　10-MIN. AVE.

ALT M	DIR DEG	U M/SEC	W M/SEC	SD DEG	SU M/SEC	SW M/SEC
100	49	1.2	0.1	--	--	0.4
150	263	1.1	0.1	17.7	0.3	0.2
200	75	2.2	0.0	15.3	4.1	0.2
250	80	8.7	0.2	2.4	0.1	0.3
300	293	2.4	0.1	--	--	0.2
350	38	2.7	-0.0	54.7	3.9	0.2
400	66	8.6	-0.1	--	--	0.4
450	--	--	-0.1	--	--	0.3
500	--	--	0.0	--	--	0.3
550	76	11.4	-0.0	--	--	0.4

11/ 8/85　2:20　10-MIN. AVE.

ALT M	DIR DEG	U M/SEC	W M/SEC	SD DEG	SU M/SEC	SW M/SEC
100	79	7.8	-0.0	--	--	0.7
150	--	--	0.1	--	--	0.5
200	281	1.5	0.1	20.3	0.1	0.4
250	77	10.1	-0.0	1.9	2.0	0.3
300	--	--	0.0	--	--	0.3
350	--	--	-0.2	--	--	0.3
400	--	--	-0.4	--	--	0.2
450	--	--	-0.4	--	--	0.2
500	--	--	-0.7	--	--	0.3
550	--	--	-0.4	--	--	0.5

11/ 8/85　2:30　10-MIN. AVE.

ALT M	DIR DEG	U M/SEC	W M/SEC	SD DEG	SU M/SEC	SW M/SEC
100	--	--	-0.1	--	--	0.6
150	--	--	-0.2	--	--	0.5
200	288	1.7	-0.0	--	--	0.4
250	--	--	0.1	--	--	0.2
300	--	--	0.1	--	--	0.2
350	--	--	0.1	--	--	0.2
400	--	--	0.0	--	--	0.2
450	--	--	-0.0	--	--	0.4
500	77	16.4	0.2	4.5	0.6	0.5
550	--	--	0.2	--	--	0.5

11/ 8/85　2:40　10-MIN. AVE.

ALT M	DIR DEG	U M/SEC	W M/SEC	SD DEG	SU M/SEC	SW M/SEC
100	--	--	-0.1	--	--	0.7
150	272	1.7	-0.3	19.0	0.0	0.5
200	290	1.1	-0.2	27.4	0.4	0.5
250	293	2.2	-0.1	12.3	0.5	0.3
300	--	--	-0.1	--	--	0.2
350	--	--	0.1	--	--	0.2
400	--	--	0.1	--	--	0.3
450	--	--	0.2	--	--	0.3
500	--	--	0.2	--	--	0.3
550	--	--	-0.1	--	--	0.3

11/ 8/85　2:50　10-MIN. AVE.

ALT M	DIR DEG	U M/SEC	W M/SEC	SD DEG	SU M/SEC	SW M/SEC
100	71	1.5	-0.0	--	--	0.7
150	290	1.0	-0.0	37.0	0.1	0.7
200	311	1.6	-0.1	19.5	0.6	0.5
250	325	2.1	-0.2	--	--	0.3
300	--	--	-0.2	--	--	0.3
350	--	--	-0.2	--	--	0.3
400	--	--	-0.3	--	--	0.3
450	--	--	-0.3	--	--	0.7
500	--	--	-0.3	--	--	0.3
550	--	--	-0.1	--	--	0.3

第35－1表　（つづき）

/ 8/85　3: 0　10-MIN. AVE

T M	DIR DEG	U M/SEC	W M/SEC	SD DEG	SU M/SEC	SW M/SEC
0	85	0.4	0.2	69.0	0.9	0.7
0	281	0.4	0.0	52.8	0.5	0.8
0	--	--	0.1	--	--	0.4
0	--	--	-0.0	--	--	0.2
0	--	--	0.0	--	--	0.2
0	--	--	-0.1	--	--	0.2
0	--	--	-0.2	--	--	0.2
0	--	--	-0.2	--	--	0.2
0	62	12.4	-0.2	--	--	0.2
0	--	--	-0.1	--	--	0.2

/ 8/85　3:10　10-MIN. AVE.

T M	DIR DEG	U M/SEC	W M/SEC	SD DEG	SU M/SEC	SW M/SEC
0	89	1.0	0.1	--	--	0.7
0	86	7.2	0.0	--	--	0.7
0	78	4.7	0.1	--	--	0.2
0	70	4.3	0.0	13.3	1.0	0.2
0	65	4.7	0.0	--	--	0.1
0	--	--	-0.0	--	--	0.1
0	--	--	-0.0	--	--	0.1
0	70	10.6	-0.0	--	--	0.2
0	--	--	-0.1	--	--	0.2
0	--	--	-0.2	--	--	--

/ 8/85　3:20　10-MIN. AVE.

T M	DIR DEG	U M/SEC	W M/SEC	SD DEG	SU M/SEC	SW M/SEC
0	--	--	0.0	--	--	0.7
0	238	0.6	-0.1	28.6	0.2	0.6
0	266	1.0	-0.1	24.8	0.3	0.2
0	78	7.3	-0.0	--	--	0.1
0	75	6.1	-0.0	--	--	0.2
0	--	--	-0.0	--	--	0.2
0	--	--	-0.0	--	--	0.2
0	--	--	-0.1	--	--	0.1
0	--	--	-0.0	--	--	0.2
0	--	--	0.0	--	--	0.1

/ 8/85　3:30　10-MIN. AVE.

LT M	DIR DEG	U M/SEC	W M/SEC	SD DEG	SU M/SEC	SW M/SEC
00	--	--	0.1	--	--	0.7
50	94	1.3	0.1	25.5	3.0	0.4
00	--	--	0.1	--	--	0.2
50	--	--	0.0	--	--	0.1
00	--	--	-0.0	--	--	0.1
50	75	6.7	-0.0	--	--	0.1
00	--	--	-0.0	--	--	0.2
50	--	--	0.0	--	--	0.2
00	--	--	-0.2	--	--	0.2
50	--	--	0.1	--	--	0.2

/ 8/85　3:40　10-MIN. AVE.

LT M	DIR DEG	U M/SEC	W M/SEC	SD DEG	SU M/SEC	SW M/SEC
00	81	5.5	0.1	--	--	0.7
50	92	0.9	0.1	--	--	0.4
00	--	--	0.1	--	--	0.2
50	--	--	0.3	--	--	0.3
00	--	--	0.0	--	--	0.1
50	--	--	0.1	--	--	0.2
00	--	--	0.0	--	--	0.2
50	--	--	--	--	--	--
00	--	--	-0.0	--	--	--
50	--	--	0.1	--	--	0.2

/ 8/85　3:50　10-MIN. AVE.

LT M	DIR DEG	U M/SEC	W M/SEC	SD DEG	SU M/SEC	SW M/SEC
00	227	0.3	0.2	49.4	0.4	0.8
50	--	--	0.0	--	--	0.5
00	80	8.9	0.0	--	--	0.1
50	--	--	0.2	--	--	0.3
00	67	6.1	0.1	--	--	0.2
50	--	--	0.0	--	--	--
00	77	9.1	0.1	--	--	0.2
50	--	--	0.0	--	--	0.1
00	--	--	-0.0	--	--	0.1
50	--	--	0.1	--	--	--

/ 8/85　4: 0　10-MIN. AVE.

ALT M	DIR DEG	U M/SEC	W M/SEC	SD DEG	SU M/SEC	SW M/SEC
100	285	0.9	0.0	45.7	0.2	0.8
150	87	0.2	-0.1	--	--	0.5
200	--	--	-0.1	--	--	0.2
250	288	2.3	-0.1	18.6	0.4	0.2
300	285	2.5	-0.2	13.0	0.6	0.2
350	--	--	-0.1	--	--	0.2
400	293	3.0	-0.1	--	--	0.2
450	--	--	-0.0	--	--	0.2
500	--	--	0.1	--	--	0.2
550	--	--	0.0	--	--	--

/ 8/85　4:10　10-MIN. AVE.

ALT M	DIR DEG	U M/SEC	W M/SEC	SD DEG	SU M/SEC	SW M/SEC
100	90	0.0	0.1	--	0.6	0.6
150	312	0.3	-0.0	49.6	0.4	0.2
200	293	1.2	0.0	17.0	0.5	0.2
250	297	1.4	0.1	16.1	0.2	0.2
300	290	2.0	0.0	20.0	0.7	0.2
350	297	1.9	-0.1	--	--	0.2
400	303	2.3	-0.1	8.1	0.3	0.3
450	--	--	-0.0	--	--	0.2
500	--	--	0.0	--	--	--
550	--	--	0.0	--	--	--

/ 8/85　4:20　10-MIN. AVE.

ALT M	DIR DEG	U M/SEC	W M/SEC	SD DEG	SU M/SEC	SW M/SEC
100	282	0.2	-0.0	--	0.4	0.6
150	287	0.7	-0.1	35.6	0.3	0.3
200	273	1.3	-0.1	20.6	0.3	0.2
250	285	1.4	-0.3	14.5	0.2	0.2
300	288	1.7	-0.2	15.2	0.2	0.2
350	295	1.9	-0.2	7.3	0.6	0.2
400	298	2.7	-0.2	16.4	0.8	0.2
450	--	--	-0.1	--	--	0.2
500	--	--	-0.1	--	--	0.3
550	--	--	-0.1	--	--	0.2

/ 8/85　4:30　10-MIN. AVE.

ALT M	DIR DEG	U M/SEC	W M/SEC	SD DEG	SU M/SEC	SW M/SEC
100	333	0.6	0.0	51.8	0.7	0.6
150	267	1.0	-0.0	25.3	0.3	0.4
200	260	1.3	0.0	18.1	0.2	0.2
250	273	1.6	-0.1	13.8	0.3	0.2
300	76	6.5	-0.1	--	--	0.2
350	--	--	-0.1	--	--	0.1
400	--	--	-0.1	--	--	0.2
450	--	--	-0.1	--	--	0.2
500	--	--	-0.2	--	--	0.2
550	--	--	0.0	--	--	--

/ 8/85　4:40　10-MIN. AVE.

ALT M	DIR DEG	U M/SEC	W M/SEC	SD DEG	SU M/SEC	SW M/SEC
100	310	0.4	0.1	51.6	0.6	0.6
150	244	1.0	0.1	22.6	0.3	0.2
200	262	1.2	0.1	18.4	0.2	0.2
250	288	1.4	-0.0	12.5	0.3	0.2
300	--	--	0.1	--	--	0.2
350	--	--	0.0	--	--	0.2
400	--	--	0.1	--	--	0.2
450	--	--	0.2	--	--	0.2
500	--	--	0.1	--	--	0.2
550	--	--	-0.0	--	--	0.1

/ 8/85　4:50　10-MIN. AVE.

ALT M	DIR DEG	U M/SEC	W M/SEC	SD DEG	SU M/SEC	SW M/SEC
100	309	0.3	0.0	59.7	0.5	0.6
150	243	0.9	0.0	23.7	0.3	0.2
200	255	1.1	0.0	22.2	0.3	0.2
250	267	1.4	-0.1	21.4	0.2	0.2
300	275	1.9	-0.0	19.3	0.2	0.2
350	284	3.0	-0.1	7.1	0.5	0.2
400	--	--	-0.0	--	--	0.2
450	--	--	0.0	--	--	0.2
500	--	--	-0.0	--	--	0.1
550	--	--	--	--	--	--

/ 8/85　5: 0　10-MIN. AVE

ALT M	DIR DEG	U M/SEC	W M/SEC	SD DEG	SU M/SEC	SW M/SEC
100	325	0.2	0.0	--	0.5	0.7
150	245	1.4	-0.1	19.4	0.4	0.4
200	244	1.8	-0.2	13.1	0.4	0.2
250	251	2.0	-0.2	12.0	0.5	0.3
300	260	2.6	-0.2	8.2	0.3	0.3
350	270	4.8	-0.2	--	--	0.3
400	--	--	-0.1	--	--	0.2
450	--	--	-0.2	--	--	0.3
500	--	--	-0.3	--	--	0.2
550	--	--	-0.1	--	--	0.2

/ 8/85　5:10　10-MIN. AVE.

ALT M	DIR DEG	U M/SEC	W M/SEC	SD DEG	SU M/SEC	SW M/SEC
100	326	1.2	-0.0	36.4	1.6	0.6
150	257	1.6	-0.1	19.4	0.4	0.4
200	247	2.2	-0.2	12.4	0.3	0.2
250	255	2.5	-0.2	11.2	0.5	0.3
300	265	3.5	-0.1	9.0	0.4	0.3
350	--	--	-0.0	--	--	0.2
400	--	--	0.0	--	--	0.2
450	--	--	0.1	--	--	0.2
500	--	--	0.1	--	--	0.2
550	--	--	0.1	--	--	0.2

/ 8/85　5:20　10-MIN. AVE.

ALT M	DIR DEG	U M/SEC	W M/SEC	SD DEG	SU M/SEC	SW M/SEC
100	317	0.5	0.1	61.5	0.7	0.7
150	251	1.4	0.0	19.6	0.4	0.4
200	245	2.2	-0.1	12.0	0.5	0.3
250	253	2.5	-0.1	11.3	0.6	0.3
300	255	3.8	-0.1	10.3	0.3	0.3
350	273	4.4	-0.1	5.4	0.3	0.2
400	--	--	-0.1	--	--	0.2
450	--	--	-0.0	--	--	0.1
500	--	--	0.1	--	--	0.2
550	--	--	-0.0	--	--	0.3

/ 8/85　5:30　10-MIN. AVE.

ALT M	DIR DEG	U M/SEC	W M/SEC	SD DEG	SU M/SEC	SW M/SEC
100	291	0.5	0.1	54.8	0.4	0.7
150	294	2.0	0.1	50.4	1.6	0.5
200	246	2.9	0.0	9.2	0.3	0.3
250	251	3.2	-0.1	9.6	0.2	0.3
300	250	4.0	-0.0	6.5	0.4	0.2
350	--	--	-0.0	--	--	0.2
400	--	--	-0.1	--	--	0.2
450	--	--	-0.0	--	--	0.2
500	--	--	-0.0	--	--	0.2
550	--	--	-0.1	--	--	0.3

/ 8/85　5:40　10-MIN. AVE.

ALT M	DIR DEG	U M/SEC	W M/SEC	SD DEG	SU M/SEC	SW M/SEC
100	350	2.0	0.2	46.0	3.6	0.7
150	253	1.5	0.2	24.4	0.4	0.7
200	246	2.9	0.1	11.1	0.3	0.5
250	247	3.3	0.0	8.0	0.3	0.3
300	246	3.9	0.0	7.0	0.5	0.4
350	248	4.1	0.1	12.1	0.4	0.2
400	--	--	0.2	--	--	0.2
450	--	--	0.0	--	--	0.2
500	--	--	-0.0	--	--	0.3
550	--	--	0.1	--	--	0.2

/ 8/85　5:50　10-MIN. AVE.

ALT M	DIR DEG	U M/SEC	W M/SEC	SD DEG	SU M/SEC	SW M/SEC
100	64	1.3	0.1	39.2	2.0	0.8
150	58	0.5	0.1	70.2	2.4	0.8
200	257	2.1	0.1	16.0	0.4	0.5
250	243	3.4	-0.0	6.0	0.2	0.3
300	239	3.8	-0.1	4.3	0.3	0.3
350	248	4.2	-0.1	4.9	0.2	0.2
400	250	3.7	-0.2	--	--	0.3
450	--	--	-0.1	--	--	0.3
500	--	--	-0.0	--	--	0.3
550	--	--	-0.5	--	--	--

第35－1表　（つづき）

11/ 8/85　6: 0　10-MIN. AVE.

ALT M	DIR DEGM	U M/SEC	W M/SEC	SD DEGM	SU M/SEC	SW M/SEC
100	334	0.4	-0.0	41.7	0.7	0.8
150	355	0.6	0.1	39.0	0.7	0.8
200	294	1.1	0.1	31.9	0.6	0.7
250	255	2.8	0.3	15.9	0.6	0.5
300	248	3.6	0.1	5.0	0.3	0.3
350	245	4.7	0.2	8.2	1.2	0.5
400	252	5.5	0.2	7.8	1.0	0.5
450	--	--	0.1	--	--	0.2
500	--	--	0.5	--	--	0.7
550	--	--	0.2	--	--	0.4

11/ 8/85　7: 0　10-MIN. AVE.

ALT M	DIR DEGM	U M/SEC	W M/SEC	SD DEGM	SU M/SEC	SW M/SEC
100	281	0.4	-0.1	63.3	0.4	0.8
150	191	3.2	-0.0	24.5	3.3	0.7
200	234	3.3	-0.0	9.5	0.6	0.5
250	235	3.8	-0.1	8.3	0.4	0.4
300	272	3.4	-0.0	45.9	0.6	0.3
350	298	1.5	-0.2	31.0	0.7	0.2
400	292	2.3	-0.0	23.4	0.7	0.3
450	279	2.6	0.1	36.4	1.8	0.6
500	--	--	-0.3	--	--	0.2
550	--	--	-0.2	--	--	0.3

11/ 8/85　8: 0　10-MIN. AVE.

ALT M	DIR DEGM	U M/SEC	W M/SEC	SD DEGM	SU M/SEC	SW M/SEC
100	316	0.4	0.1	53.8	0.7	0.8
150	275	0.6	0.2	58.0	0.6	0.9
200	227	1.9	0.2	20.5	0.8	0.8
250	232	3.8	0.3	10.9	0.8	0.7
300	244	3.3	0.1	10.9	0.5	0.5
350	267	3.3	0.1	12.1	0.5	0.5
400	275	4.1	0.1	6.9	0.6	0.4
450	283	3.5	0.1	11.2	0.7	0.3
500	293	3.1	0.0	7.6	0.4	0.2
550	--	--	0.4	--	--	0.3

11/ 8/85　6:10　10-MIN. AVE.

ALT M	DIR DEGM	U M/SEC	W M/SEC	SD DEGM	SU M/SEC	SW M/SEC
100	318	0.6	-0.0	42.8	0.6	0.8
150	302	0.7	0.1	48.9	0.7	0.8
200	350	1.0	0.2	19.0	0.6	0.7
250	314	1.2	0.1	29.4	0.6	0.4
300	268	2.4	0.2	25.4	0.8	0.5
350	245	3.6	0.3	10.6	0.3	0.3
400	250	4.0	0.1	17.6	0.5	0.4
450	--	--	0.2	--	--	0.3
500	--	--	0.0	--	--	0.2
550	--	--	-0.1	--	--	0.2

11/ 8/85　7:10　10-MIN. AVE.

ALT M	DIR DEGM	U M/SEC	W M/SEC	SD DEGM	SU M/SEC	SW M/SEC
100	320	0.3	0.1	66.3	0.8	0.8
150	237	1.0	0.2	40.5	0.8	0.9
200	227	1.7	0.3	30.0	1.3	0.8
250	243	2.7	0.2	16.3	0.7	0.7
300	279	2.8	0.2	45.0	0.9	0.6
350	269	2.5	0.2	15.7	0.4	0.5
400	282	2.4	0.1	9.3	0.4	0.3
450	295	2.7	0.0	10.8	0.5	0.3
500	295	4.0	0.1	--	--	0.3
550	--	--	0.0	--	--	0.4

11/ 8/85　8:10　10-MIN. AVE.

ALT M	DIR DEGM	U M/SEC	W M/SEC	SD DEGM	SU M/SEC	SW M/SEC
100	343	0.7	0.0	29.9	0.8	0.7
150	289	0.2	0.1	--	0.7	0.7
200	247	1.1	0.1	31.9	0.6	0.8
250	236	2.7	0.0	11.8	0.4	0.8
300	241	3.9	-0.1	6.7	0.4	0.4
350	254	4.0	-0.1	7.3	0.3	0.4
400	272	4.6	-0.1	6.0	0.5	0.3
450	280	4.4	-0.0	4.9	0.5	0.3
500	278	3.6	-0.0	18.6	1.2	0.2
550	--	--	0.1	--	--	0.3

11/ 8/85　6:20　10-MIN. AVE.

ALT M	DIR DEGM	U M/SEC	W M/SEC	SD DEGM	SU M/SEC	SW M/SEC
100	312	0.5	-0.2	47.6	0.6	0.7
150	302	0.7	-0.1	46.2	0.7	0.8
200	331	0.8	-0.0	23.8	0.6	0.7
250	308	1.0	0.0	27.2	0.5	0.7
300	277	2.2	0.2	14.1	0.7	0.6
350	272	3.3	0.3	16.0	0.6	0.4
400	--	--	0.2	--	--	0.3
450	--	--	0.2	--	--	0.3
500	--	--	0.2	--	--	0.3
550	--	--	0.1	--	--	0.2

11/ 8/85　7:20　10-MIN. AVE.

ALT M	DIR DEGM	U M/SEC	W M/SEC	SD DEGM	SU M/SEC	SW M/SEC
100	325	0.4	0.2	57.0	0.8	0.8
150	277	0.6	0.2	51.9	0.6	0.7
200	273	1.0	0.3	37.1	0.8	0.7
250	256	1.2	0.1	32.7	0.5	0.8
300	238	2.7	0.1	10.5	0.4	0.5
350	241	2.9	-0.1	7.4	0.4	0.4
400	243	3.1	0.0	17.0	0.6	0.4
450	278	3.2	-0.0	6.3	0.5	0.2
500	--	--	0.1	--	--	0.3
550	--	--	-0.2	--	--	0.2

11/ 8/85　9:20　10-MIN. AVE.

ALT M	DIR DEGM	U M/SEC	W M/SEC	SD DEGM	SU M/SEC	SW M/SEC
100	321	0.5	0.2	55.1	0.8	0.8
150	263	0.5	0.1	55.2	0.4	0.7
200	242	1.9	-0.0	23.2	0.7	0.8
250	244	3.8	-0.1	10.9	0.6	0.8
300	237	4.6	-0.1	4.9	0.4	0.4
350	243	4.1	-0.2	7.1	0.5	0.4
400	258	3.8	-0.1	4.3	0.4	0.4
450	270	3.4	-0.1	9.6	0.6	0.3
500	255	2.6	-0.1	19.3	0.5	0.2
550	--	--	-0.1	--	--	0.2

11/ 8/85　6:30　10-MIN. AVE.

ALT M	DIR DEGM	U M/SEC	W M/SEC	SD DEGM	SU M/SEC	SW M/SEC
100	288	0.4	-0.0	59.9	0.4	0.7
150	261	0.5	-0.0	51.5	0.3	0.8
200	275	0.9	-0.0	33.8	0.4	0.8
250	273	1.9	0.1	20.6	0.7	0.6
300	264	3.1	0.2	11.0	0.4	0.3
350	260	2.5	0.0	15.2	0.4	0.3
400	252	2.8	-0.1	13.6	0.3	0.2
450	--	--	-0.0	--	--	0.3
500	--	--	-0.0	--	--	0.2
550	--	--	-0.0	--	--	0.2

11/ 8/85　7:30　10-MIN. AVE.

ALT M	DIR DEGM	U M/SEC	W M/SEC	SD DEGM	SU M/SEC	SW M/SEC
100	307	0.6	0.1	53.9	0.8	0.8
150	284	0.8	-0.3	53.9	0.7	0.7
200	240	0.8	-0.2	47.0	0.9	0.9
250	226	1.4	-0.0	27.8	0.7	0.8
300	246	2.3	-0.1	15.5	0.3	0.5
350	259	2.7	-0.2	17.9	0.6	0.4
400	271	3.1	-0.2	16.0	0.5	0.3
450	280	4.1	-0.0	13.7	0.3	0.3
500	299	3.7	0.0	7.3	0.5	0.2
550	--	--	0.0	--	--	0.2

11/ 8/85　8:30　10-MIN. AVE.

ALT M	DIR DEGM	U M/SEC	W M/SEC	SD DEGM	SU M/SEC	SW M/SEC
100	306	0.5	0.1	51.1	0.6	0.7
150	10	0.5	0.1	39.9	0.7	0.5
200	287	0.5	0.0	50.3	0.3	0.7
250	249	2.8	0.0	11.0	0.4	0.7
300	238	4.2	-0.0	16.7	1.1	0.3
350	244	4.0	-0.1	13.6	0.9	0.2
400	256	3.7	-0.1	--	--	0.2
450	--	--	-0.1	--	--	0.2
500	--	--	-0.1	--	--	0.2
550	--	--	-0.1	--	--	0.2

11/ 8/85　6:40　10-MIN. AVE.

ALT M	DIR DEGM	U M/SEC	W M/SEC	SD DEGM	SU M/SEC	SW M/SEC
100	309	0.3	0.0	--	0.6	0.8
150	259	1.0	0.0	30.7	0.3	0.8
200	277	1.2	-0.1	22.6	0.4	0.7
250	210	3.0	0.1	32.1	2.7	0.4
300	236	2.1	-0.0	7.6	0.2	0.2
350	234	2.1	-0.1	8.7	0.4	0.2
400	238	3.6	-0.0	7.4	0.7	0.3
450	273	3.3	-0.2	3.0	0.2	0.2
500	300	3.7	-0.1	7.9	0.7	0.2
550	--	--	0.2	--	--	0.1

11/ 8/85　7:40　10-MIN. AVE.

ALT M	DIR DEGM	U M/SEC	W M/SEC	SD DEGM	SU M/SEC	SW M/SEC
100	329	0.6	0.0	49.3	1.1	0.8
150	198	0.5	-0.0	48.0	0.8	0.9
200	223	1.9	0.0	20.0	0.8	0.9
250	241	3.0	-0.0	11.9	0.5	0.5
300	260	2.7	-0.2	11.4	0.6	0.4
350	269	2.6	-0.2	13.1	0.3	0.4
400	291	3.2	-0.2	9.9	0.4	0.3
450	304	3.6	-0.1	20.1	1.0	0.2
500	315	2.7	-0.1	--	--	0.3
550	--	--	-0.3	--	--	0.4

11/ 8/85　8:40　10-MIN. AVE.

ALT M	DIR DEGM	U M/SEC	W M/SEC	SD DEGM	SU M/SEC	SW M/SEC
100	337	1.9	0.0	25.9	2.6	0.5
150	58	0.1	-0.1	--	0.7	0.5
200	240	1.0	-0.1	30.1	0.7	0.7
250	246	3.1	-0.2	11.5	0.7	0.3
300	246	4.5	-0.2	8.4	0.4	0.4
350	245	2.8	-0.2	--	--	0.2
400	--	--	-0.1	--	--	0.3
450	--	--	-0.1	--	--	0.2
500	--	--	-0.1	--	--	0.2
550	--	--	-0.0	--	--	0.2

11/ 8/85　6:50　10-MIN. AVE.

ALT M	DIR DEGM	U M/SEC	W M/SEC	SD DEGM	SU M/SEC	SW M/SEC
100	325	0.3	-0.0	--	0.7	0.8
150	68	0.9	-0.0	51.3	3.1	0.7
200	247	1.5	-0.1	28.6	1.1	0.6
250	236	2.9	0.0	9.1	0.8	0.3
300	230	3.3	-0.0	4.1	0.3	0.3
350	240	3.1	-0.1	7.6	0.3	0.2
400	268	2.5	-0.1	26.7	1.2	0.2
450	303	2.4	-0.2	3.8	0.3	0.2
500	310	2.6	-0.1	--	--	0.2
550	--	--	-0.1	--	--	0.2

11/ 8/85　7:50　10-MIN. AVE.

ALT M	DIR DEGM	U M/SEC	W M/SEC	SD DEGM	SU M/SEC	SW M/SEC
100	302	0.3	0.0	64.6	0.6	0.8
150	227	1.6	0.1	23.2	0.6	0.9
200	230	3.4	0.1	10.3	0.5	0.8
250	241	3.5	0.1	9.2	0.5	0.4
300	257	3.3	0.0	9.8	0.4	0.5
350	272	4.6	0.0	6.8	0.7	0.4
400	282	3.2	0.1	13.7	0.9	0.3
450	291	2.5	0.1	--	--	0.3
500	--	--	0.1	--	--	0.4
550	222	2.9	0.2	2.4	1.0	0.5

11/ 8/85　8:50　10-MIN. AVE.

ALT M	DIR DEGM	U M/SEC	W M/SEC	SD DEGM	SU M/SEC	SW M/SEC
100	291	0.2	0.0	--	0.3	0.5
150	251	1.1	-0.1	29.5	0.5	0.5
200	235	2.2	-0.2	17.0	1.0	0.7
250	236	3.9	-0.3	9.1	0.7	0.7
300	235	3.7	-0.4	5.9	0.4	0.4
350	--	--	-0.3	--	--	0.4
400	--	--	-0.3	--	--	0.3
450	--	--	-0.2	--	--	0.3
500	--	--	-0.2	--	--	0.3
550	--	--	-0.3	--	--	0.3

第35－1表　（つづき）

11/ 8/85　9: 0　10-MIN. AVE.

ALT M	DIR DEGM	U M/SEC	W M/SEC	SD DEGM	SU M/SEC	SW M/SEC
100	279	0.8	0.0	37.9	0.4	0.7
150	243	1.6	-0.1	19.9	0.6	0.5
200	237	3.1	-0.1	8.1	0.3	0.8
250	234	4.3	-0.2	5.6	0.5	0.4
300	243	3.9	-0.2	15.4	0.9	0.3
350	--	--	-0.1	--	--	0.3
400	--	--	0.1	--	--	0.3
450	--	--	0.2	--	--	0.2
500	--	--	0.4	--	--	0.2
550	--	--	0.3	--	--	0.2

11/ 8/85　9:10　10-MIN. AVE.

ALT M	DIR DEGM	U M/SEC	W M/SEC	SD DEGM	SU M/SEC	SW M/SEC
100	278	0.5	0.1	55.8	0.3	0.8
150	244	1.4	0.2	27.8	0.3	0.8
200	241	2.2	0.0	16.9	0.6	0.8
250	240	4.0	0.1	7.4	0.6	0.6
300	242	3.6	-0.0	11.4	0.6	0.4
350	--	--	-0.1	--	--	0.3
400	--	--	-0.1	--	--	0.3
450	--	--	0.0	--	--	0.4
500	--	--	0.2	--	--	0.3
550	--	--	-0.0	--	--	0.2

11/ 8/85　9:20　10-MIN. AVE.

ALT M	DIR DEGM	U M/SEC	W M/SEC	SD DEGM	SU M/SEC	SW M/SEC
100	286	0.6	-0.1	54.4	0.5	0.8
150	254	1.2	-0.1	30.4	0.4	0.7
200	250	1.9	-0.1	20.5	0.5	0.8
250	245	3.6	-0.0	8.7	0.4	0.8
300	--	--	0.1	--	--	0.3
350	240	2.7	0.2	--	--	0.4
400	227	3.3	0.6	--	--	0.4
450	--	--	0.5	--	--	0.4
500	--	--	0.0	--	--	0.4
550	--	--	-0.2	--	--	0.3

11/ 8/85　9:30　10-MIN. AVE.

ALT M	DIR DEGM	U M/SEC	W M/SEC	SD DEGM	SU M/SEC	SW M/SEC
100	290	0.5	-0.0	56.1	0.4	0.7
150	263	1.1	-0.2	30.9	0.4	0.5
200	242	1.9	-0.0	16.4	0.5	0.3
250	242	2.3	0.1	7.9	0.4	0.7
300	236	3.4	0.1	--	--	0.5
350	223	3.2	0.2	15.5	0.7	0.6
400	--	--	0.1	--	--	0.3
450	--	--	0.0	--	--	0.3
500	--	--	-0.1	--	--	0.2
550	--	--	-0.0	--	--	0.2

11/ 8/85　9:40　10-MIN. AVE.

ALT M	DIR DEGM	U M/SEC	W M/SEC	SD DEGM	SU M/SEC	SW M/SEC
100	299	0.7	0.0	42.6	0.4	0.7
150	276	1.2	-0.1	27.8	0.4	0.5
200	256	1.5	0.0	18.3	0.3	0.3
250	244	1.9	-0.1	13.2	0.0	0.5
300	228	3.2	0.0	--	--	0.6
350	211	3.1	0.1	14.8	0.6	0.5
400	--	--	0.0	--	--	0.4
450	--	--	-0.0	--	--	0.2
500	--	--	-0.0	--	--	0.2
550	--	--	-0.0	--	--	0.2

11/ 8/85　9:50　10-MIN. AVE.

ALT M	DIR DEGM	U M/SEC	W M/SEC	SD DEGM	SU M/SEC	SW M/SEC
100	276	0.3	0.2	--	0.3	0.7
150	266	1.0	0.1	31.5	0.3	0.6
200	251	1.4	-0.0	17.4	0.3	0.3
250	232	1.7	-0.0	15.0	0.2	0.2
300	224	3.3	0.1	15.2	0.8	0.6
350	200	2.7	0.0	19.6	0.9	0.5
400	--	--	-0.0	--	--	0.3
450	--	--	0.0	--	--	0.2
500	--	--	0.0	--	--	0.2
550	--	--	-0.0	--	--	0.2

11/ 8/85　10: 0　10-MIN. AVE.

ALT M	DIR DEGM	U M/SEC	W M/SEC	SD DEGM	SU M/SEC	SW M/SEC
100	342	0.3	0.0	48.2	0.7	0.7
150	263	0.8	-0.0	37.0	0.3	0.7
200	250	1.3	-0.1	24.8	0.2	0.4
250	225	1.8	-0.1	15.3	0.5	0.4
300	209	2.5	0.0	6.7	0.4	0.7
350	--	--	-0.1	--	--	0.4
400	--	--	-0.1	--	--	0.2
450	--	--	-0.1	--	--	0.3
500	--	--	-0.1	--	--	0.2
550	--	--	-0.1	--	--	0.3

11/ 8/85　10:10　10-MIN. AVE.

ALT M	DIR DEGM	U M/SEC	W M/SEC	SD DEGM	SU M/SEC	SW M/SEC
100	343	0.4	-0.1	48.0	0.7	0.8
150	260	0.9	-0.2	35.9	0.3	0.8
200	239	1.5	-0.2	19.4	0.4	0.6
250	217	1.4	-0.3	16.5	0.5	0.7
300	164	1.4	-0.2	17.3	0.5	0.7
350	--	--	-0.1	--	--	0.3
400	--	--	-0.0	--	--	0.2
450	--	--	0.0	--	--	0.2
500	--	--	0.2	--	--	0.3
550	--	--	0.2	--	--	0.3

11/ 8/85　10:20　10-MIN. AVE.

ALT M	DIR DEGM	U M/SEC	W M/SEC	SD DEGM	SU M/SEC	SW M/SEC
100	354	0.3	0.1	--	0.7	0.9
150	253	1.2	0.2	29.0	0.3	0.8
200	247	1.7	0.0	22.2	0.3	0.7
250	219	1.5	0.0	16.4	0.4	0.7
300	154	1.2	0.1	29.4	0.6	0.7
350	130	1.9	-0.0	10.6	0.5	0.4
400	--	--	-0.0	--	--	0.2
450	--	--	0.0	--	--	0.2
500	--	--	-0.0	--	--	0.2
550	--	--	0.1	--	--	0.3

11/ 8/85　10:30　10-MIN. AVE.

ALT M	DIR DEGM	U M/SEC	W M/SEC	SD DEGM	SU M/SEC	SW M/SEC
100	52	0.6	0.1	43.7	0.5	0.9
150	289	1.0	0.1	32.3	0.5	0.8
200	279	1.2	0.0	28.1	0.3	0.6
250	248	1.7	0.1	26.0	0.5	0.6
300	222	1.3	0.1	21.1	0.5	0.7
350	132	1.0	0.2	34.7	0.7	0.4
400	--	--	0.2	--	--	0.3
450	--	--	0.1	--	--	0.2
500	--	--	0.1	--	--	0.3
550	--	--	0.1	--	--	0.3

11/ 8/85　10:40　10-MIN. AVE.

ALT M	DIR DEGM	U M/SEC	W M/SEC	SD DEGM	SU M/SEC	SW M/SEC
100	333	0.2	0.1	--	0.6	0.8
150	295	1.0	0.1	31.1	0.4	0.7
200	283	1.5	0.1	21.7	0.3	0.5
250	275	1.4	-0.0	21.8	0.2	0.4
300	246	1.4	0.0	18.3	0.4	0.6
350	173	0.6	-0.0	56.4	0.3	0.5
400	130	1.2	0.0	--	--	0.4
450	--	--	-0.1	--	--	0.2
500	--	--	-0.1	--	--	0.2
550	--	--	0.0	--	--	0.2

11/ 8/85　10:50　10-MIN. AVE.

ALT M	DIR DEGM	U M/SEC	W M/SEC	SD DEGM	SU M/SEC	SW M/SEC
100	308	0.2	0.1	--	0.6	0.8
150	272	0.9	0.2	39.8	0.5	0.7
200	276	1.1	0.0	27.6	0.4	0.4
250	263	1.5	0.0	17.6	0.4	0.3
300	232	1.8	0.0	23.1	0.6	0.3
350	211	1.5	0.0	17.3	0.3	0.4
400	143	0.6	-0.1	--	--	0.4
450	--	--	-0.1	--	--	0.3
500	--	--	-0.1	--	--	0.2
550	--	--	0.0	--	--	0.2

11/ 8/85　11: 0　10-MIN. AVE.

ALT M	DIR DEGM	U M/SEC	W M/SEC	SD DEGM	SU M/SEC	SW M/SEC
100	154	0.1	0.4	--	0.6	0.8
150	255	0.6	0.3	46.7	0.5	0.7
200	271	0.7	0.0	44.6	0.5	0.6
250	263	0.9	-0.0	39.5	0.4	0.5
300	224	1.5	-0.1	14.6	0.3	0.5
350	178	1.3	0.0	21.8	0.4	0.5
400	116	1.5	0.1	--	--	0.2
450	--	--	-0.0	--	--	0.2
500	103	2.3	-0.0	--	--	0.2
550	--	--	-0.1	--	--	0.2

11/ 8/85　11:10　10-MIN. AVE.

ALT M	DIR DEGM	U M/SEC	W M/SEC	SD DEGM	SU M/SEC	SW M/SEC
100	0	0.4	-0.0	36.0	0.7	0.8
150	348	0.5	0.1	29.4	0.6	0.6
200	320	0.5	0.1	41.7	0.6	0.5
250	254	0.5	0.0	54.5	0.4	0.5
300	207	0.6	-0.2	36.4	0.5	0.7
350	123	1.1	-0.1	22.7	0.2	0.5
400	--	--	-0.1	--	--	0.2
450	109	2.0	0.0	--	--	0.3
500	--	--	-0.1	--	--	0.2
550	--	--	-0.2	--	--	0.2

11/ 8/85　11:20　10-MIN. AVE.

ALT M	DIR DEGM	U M/SEC	W M/SEC	SD DEGM	SU M/SEC	SW M/SEC
100	325	0.3	0.1	55.0	0.7	0.8
150	315	1.0	0.1	28.0	0.6	0.7
200	297	1.1	0.1	28.4	0.5	0.5
250	286	1.2	0.1	27.1	0.5	0.6
300	292	0.6	-0.1	41.6	0.4	0.6
350	175	0.7	0.0	34.7	0.4	0.4
400	107	2.8	0.0	--	--	0.3
450	--	--	-0.0	--	--	0.2
500	--	--	-0.0	--	--	0.1
550	--	--	-0.0	--	--	0.2

11/ 8/85　11:30　10-MIN. AVE.

ALT M	DIR DEGM	U M/SEC	W M/SEC	SD DEGM	SU M/SEC	SW M/SEC
100	262	0.6	0.3	55.4	0.3	0.9
150	285	1.2	0.3	34.8	0.5	0.7
200	280	1.0	0.2	32.4	0.3	0.6
250	294	0.6	0.0	44.8	0.4	0.4
300	255	0.8	0.0	36.2	0.4	0.4
350	200	1.1	0.0	23.0	0.1	0.4
400	107	2.4	0.0	--	--	0.4
450	108	2.7	0.1	--	--	0.3
500	--	--	0.2	--	--	0.2
550	--	--	-0.1	--	--	0.3

11/ 8/85　11:40　10-MIN. AVE.

ALT M	DIR DEGM	U M/SEC	W M/SEC	SD DEGM	SU M/SEC	SW M/SEC
100	295	0.5	0.2	54.7	0.5	0.8
150	310	0.8	0.3	37.2	0.6	0.7
200	306	1.1	0.2	28.4	0.5	0.5
250	279	1.0	0.2	30.2	0.3	0.4
300	255	1.0	0.1	28.5	0.4	0.3
350	205	0.8	-0.2	38.6	0.7	0.4
400	204	1.8	-0.1	--	--	0.4
450	--	--	-0.1	--	--	0.2
500	--	--	-0.0	--	--	0.2
550	--	--	0.0	--	--	0.3

11/ 8/85　11:50　10-MIN. AVE.

ALT M	DIR DEGM	U M/SEC	W M/SEC	SD DEGM	SU M/SEC	SW M/SEC
100	347	0.2	0.2	--	0.8	0.7
150	12	0.9	0.1	21.5	0.7	0.5
200	5	0.8	0.2	25.1	0.6	0.4
250	14	0.7	0.2	45.7	0.6	0.4
300	251	0.5	0.2	51.8	0.5	0.4
350	183	0.8	-0.1	35.5	0.5	0.5
400	128	1.8	-0.1	11.4	0.4	0.4
450	--	--	-0.0	--	--	0.1
500	--	--	0.0	--	--	0.2
550	--	--	-0.1	--	--	0.2

第35－1表　（つづき）

11/ 8/85　12: 0　10-MIN. AVE.

ALT M	DIR DEG	U M/SEC	W M/SEC	SD DEG	SU M/SEC	SW M/SEC
100	307	0.3	0.1	59.8	0.5	0.7
150	347	0.9	-0.1	26.7	0.8	0.6
200	356	1.0	-0.1	18.8	0.7	0.5
250	87	0.3	-0.1	57.3	0.4	0.3
300	164	0.6	-0.1	44.5	0.4	0.4
350	133	1.1	-0.2	20.0	0.3	0.5
400	107	1.9	-0.1	11.3	0.4	0.3
450	--	--	0.0	--	--	0.2
500	--	--	0.1	--	--	0.2
550	--	--	0.1	--	--	0.2

11/ 8/85　12:10　10-MIN. AVE.

ALT M	DIR DEG	U M/SEC	W M/SEC	SD DEG	SU M/SEC	SW M/SEC
100	325	0.3	-0.1	55.8	0.7	0.7
150	2	0.2	-0.3	--	0.7	0.6
200	129	0.3	-0.3	--	0.6	0.4
250	144	0.5	-0.2	35.1	0.5	0.5
300	153	0.7	0.1	17.9	0.4	0.5
350	147	1.0	0.1	22.8	0.4	0.4
400	77	1.5	-0.1	28.4	0.7	0.3
450	--	--	-0.1	--	--	0.2
500	--	--	-0.1	--	--	0.2
550	--	--	0.1	--	--	0.2

11/ 8/85　12:20　10-MIN. AVE.

ALT M	DIR DEG	U M/SEC	W M/SEC	SD DEG	SU M/SEC	SW M/SEC
100	17	0.8	-0.4	28.3	0.8	0.7
150	2	0.3	-0.5	--	0.7	0.7
200	122	0.2	-0.3	--	0.4	0.7
250	142	0.8	-0.1	25.5	0.6	0.6
300	130	0.9	-0.1	30.3	0.5	0.7
350	109	0.8	-0.0	43.1	0.6	0.3
400	67	1.8	-0.1	14.3	0.3	0.2
450	--	--	-0.0	--	--	0.1
500	--	--	-0.1	--	--	0.2
550	--	--	-0.0	--	--	0.1

11/ 8/85　12:30　10-MIN. AVE.

ALT M	DIR DEG	U M/SEC	W M/SEC	SD DEG	SU M/SEC	SW M/SEC
100	302	0.2	0.0	--	0.6	0.8
150	270	0.4	-0.1	63.4	0.4	0.7
200	206	0.3	-0.1	55.6	0.6	0.6
250	157	1.0	-0.1	17.8	0.5	0.6
300	140	1.0	-0.0	26.4	0.6	0.4
350	86	1.0	-0.2	23.9	0.6	0.3
400	53	2.0	-0.2	11.2	0.5	0.2
450	19	2.4	-0.2	--	--	0.2
500	--	--	-0.1	--	--	0.2
550	--	--	-0.0	--	--	0.1

11/ 8/85　12:40　10-MIN. AVE.

ALT M	DIR DEG	U M/SEC	W M/SEC	SD DEG	SU M/SEC	SW M/SEC
100	335	0.1	-0.0	--	0.8	0.8
150	225	0.3	-0.0	--	0.4	0.7
200	154	0.3	0.0	44.5	0.6	0.7
250	160	0.7	-0.0	26.9	0.5	0.6
300	172	0.3	-0.0	52.7	0.5	0.2
350	356	0.5	-0.1	43.0	0.4	0.3
400	29	1.7	-0.1	12.7	0.4	0.2
450	27	2.1	-0.0	12.7	0.5	0.1
500	--	--	0.1	--	--	0.2
550	--	--	--	--	--	--

11/ 8/85　12:50　10-MIN. AVE.

ALT M	DIR DEG	U M/SEC	W M/SEC	SD DEG	SU M/SEC	SW M/SEC
100	280	0.2	0.2	--	0.4	0.9
150	340	0.3	0.0	53.3	0.7	0.7
200	331	0.3	-0.0	55.5	0.7	0.7
250	189	0.3	0.0	46.0	0.6	0.8
300	311	0.4	-0.1	57.7	0.5	0.2
350	12	1.1	-0.1	25.7	0.3	0.2
400	33	1.9	-0.0	12.8	0.3	0.2
450	41	2.4	-0.0	17.1	0.7	0.1
500	--	--	0.0	--	--	0.1
550	--	--	--	--	--	--

11/ 8/85　13: 0　10-MIN. AVE.

ALT M	DIR DEG	U M/SEC	W M/SEC	SD DEG	SU M/SEC	SW M/SEC
100	349	0.3	0.0	--	0.8	0.7
150	358	0.4	-0.1	40.7	0.7	0.7
200	360	0.5	-0.1	32.7	0.7	0.8
250	4	0.7	-0.0	25.5	0.6	0.7
300	347	1.0	0.0	23.2	0.3	0.2
350	23	1.8	0.0	9.5	0.3	0.2
400	19	1.9	0.0	24.0	0.1	0.2
450	36	3.3	0.0	25.7	1.2	0.1
500	44	3.8	--	21.2	1.1	--
550	52	4.7	--	22.3	1.9	--

11/ 8/85　13:10　10-MIN. AVE.

ALT M	DIR DEG	U M/SEC	W M/SEC	SD DEG	SU M/SEC	SW M/SEC
100	0	0.2	-0.0	--	0.8	0.7
150	145	1.6	-0.1	48.1	3.1	0.6
200	40	0.8	-0.0	23.8	0.4	0.4
250	7	0.9	0.0	15.2	0.3	0.5
300	343	1.2	0.0	15.1	0.2	0.2
350	15	2.0	-0.1	8.1	0.3	0.2
400	25	2.0	0.1	6.3	0.2	0.1
450	15	2.7	--	12.4	0.2	--
500	16	3.6	--	7.9	0.5	--
550	27	3.3	--	2.5	0.1	--

11/ 8/85　13:20　10-MIN. AVE.

ALT M	DIR DEG	U M/SEC	W M/SEC	SD DEG	SU M/SEC	SW M/SEC
100	270	0.2	0.1	--	0.3	0.7
150	66	0.6	0.1	44.9	0.3	0.7
200	44	1.2	0.0	17.5	0.4	0.5
250	32	1.1	0.1	11.9	0.3	0.4
300	4	1.2	0.1	4.5	0.3	0.3
350	357	1.5	0.0	9.0	0.2	0.2
400	8	1.8	0.0	--	--	0.1
450	26	2.9	--	--	--	--
500	27	3.0	--	--	--	--
550	--	--	--	--	--	--

11/ 8/85　13:30　10-MIN. AVE.

ALT M	DIR DEG	U M/SEC	W M/SEC	SD DEG	SU M/SEC	SW M/SEC
100	310	0.2	0.1	--	0.5	0.7
150	47	0.6	0.1	31.7	0.3	0.6
200	27	1.3	-0.1	17.6	0.3	0.4
250	24	1.2	-0.1	22.4	0.4	0.3
300	42	2.1	-0.2	--	--	0.3
350	--	--	-0.1	--	--	0.2
400	--	--	--	--	--	--
450	--	--	--	--	--	--
500	--	--	--	--	--	--
550	--	--	--	--	--	--

11/ 8/85　13:40　10-MIN. AVE.

ALT M	DIR DEG	U M/SEC	W M/SEC	SD DEG	SU M/SEC	SW M/SEC
100	157	0.2	0.1	--	0.5	0.7
150	58	1.1	0.0	22.0	0.2	0.5
200	22	0.6	0.1	52.0	0.4	0.3
250	--	--	0.1	--	--	0.2
300	--	--	-0.0	--	--	0.3
350	--	--	0.1	--	--	0.2
400	69	7.4	--	--	--	--
450	--	--	--	--	--	--
500	--	--	--	--	--	--
550	--	--	--	--	--	--

11/ 8/85　13:50　10-MIN. AVE.

ALT M	DIR DEG	U M/SEC	W M/SEC	SD DEG	SU M/SEC	SW M/SEC
100	284	0.9	0.0	29.2	0.1	0.7
150	--	--	0.0	--	--	0.3
200	--	--	-0.2	--	--	0.3
250	--	--	-0.0	--	--	0.2
300	--	--	-0.0	--	--	0.2
350	--	--	0.0	--	--	0.1
400	--	--	--	--	--	--
450	--	--	0.0	--	--	--
500	--	--	-1.8	--	--	--
550	--	--	--	--	--	--

11/ 8/85　14: 0　10-MIN. AVE.

ALT M	DIR DEG	U M/SEC	W M/SEC	SD DEG	SU M/SEC	SW M/SEC
100	335	0.2	-0.0	--	0.7	0.7
150	60	1.3	0.0	--	--	0.4
200	74	2.8	-0.0	--	--	0.2
250	--	--	-0.1	--	--	0.1
300	73	6.5	-0.0	--	--	0.2
350	77	6.6	0.1	--	--	0.2
400	--	--	--	--	--	--
450	--	--	--	--	--	--
500	--	--	--	--	--	--
550	--	--	--	--	--	--

11/ 8/85　14:10　10-MIN. AVE.

ALT M	DIR DEG	U M/SEC	W M/SEC	SD DEG	SU M/SEC	SW M/SEC
100	35	0.2	0.1	--	0.7	0.7
150	70	1.0	0.1	23.7	0.2	0.5
200	70	1.4	-0.1	20.8	0.4	0.5
250	62	1.6	-0.2	26.5	0.5	0.4
300	79	3.9	-0.2	8.0	2.3	0.3
350	--	--	-0.0	--	--	0.2
400	--	--	0.5	--	--	--
450	--	--	--	--	--	--
500	--	--	-0.0	--	--	0.2
550	--	--	-0.0	--	--	0.1

11/ 8/85　14:20　10-MIN. AVE.

ALT M	DIR DEG	U M/SEC	W M/SEC	SD DEG	SU M/SEC	SW M/SEC
100	78	0.8	0.1	35.8	0.3	0.8
150	73	1.1	0.2	28.1	0.4	0.7
200	90	1.0	0.1	29.3	0.3	0.5
250	96	1.6	-0.1	12.0	0.1	0.2
300	91	1.6	-0.0	--	--	0.2
350	--	--	--	--	--	--
400	--	--	-0.0	--	--	0.2
450	--	--	0.4	--	--	0.5
500	--	--	-0.1	--	--	0.2
550	--	--	--	--	--	--

11/ 8/85　14:30　10-MIN. AVE.

ALT M	DIR DEG	U M/SEC	W M/SEC	SD DEG	SU M/SEC	SW M/SEC
100	81	0.5	0.2	45.0	0.6	0.7
150	89	1.0	0.2	25.2	0.2	0.7
200	86	1.4	-0.1	14.8	0.5	0.5
250	83	2.6	-0.1	6.9	1.2	0.3
300	--	--	0.0	--	--	--
350	75	6.2	-0.1	--	--	0.2
400	--	--	-0.0	--	--	0.2
450	--	--	-0.2	--	--	0.2
500	--	--	0.5	--	--	--
550	--	--	0.1	--	--	0.2

11/ 8/85　14:40　10-MIN. AVE.

ALT M	DIR DEG	U M/SEC	W M/SEC	SD DEG	SU M/SEC	SW M/SEC
100	91	1.3	0.2	22.2	0.9	0.7
150	88	1.0	0.0	25.4	0.9	0.5
200	91	1.0	-0.1	21.7	0.3	0.2
250	53	2.1	0.2	11.4	0.4	--
300	69	3.4	-0.1	14.2	0.9	0.2
350	72	7.0	-0.3	--	--	0.3
400	64	5.7	-0.2	--	--	0.2
450	--	--	--	--	--	--
500	--	--	-0.5	--	--	--
550	--	--	-0.0	--	--	--

11/ 8/85　14:50　10-MIN. AVE.

ALT M	DIR DEG	U M/SEC	W M/SEC	SD DEG	SU M/SEC	SW M/SEC
100	71	0.8	0.1	31.6	0.8	0.7
150	351	2.0	-0.0	8.1	3.5	0.5
200	69	1.6	-0.1	21.8	0.5	0.2
250	52	1.6	-0.1	13.8	0.4	0.3
300	50	2.5	-0.1	17.0	0.2	0.2
350	55	5.8	-0.1	7.1	0.7	0.2
400	--	--	0.0	--	--	--
450	--	--	0.0	--	--	0.1
500	--	--	-0.0	--	--	0.1
550	--	--	0.3	--	--	--

第35－1表　（つづき）

11/ 8/85　15: 0　10-MIN. AVE.

ALT M	DIR DEGM	U M/SEC	W M/SEC	SD DEGM	SU M/SEC	SW M/SEC
100	98	0.5	-0.0	51.9	0.2	0.7
150	115	0.6	-0.0	40.9	0.5	0.5
200	6	1.7	-0.1	31.8	1.0	0.7
250	73	1.2	-0.0	25.6	0.3	0.1
300	92	1.3	-0.0	25.9	0.3	0.1
350	--	--	0.0	--	--	0.2
400	--	--	0.0	--	--	0.1
450	--	--	-0.1	--	--	0.2
500	--	--	-0.3	--	--	0.1
550	--	--	-0.0	--	--	--

11/ 8/85　15:10　10-MIN. AVE.

ALT M	DIR DEGM	U M/SEC	W M/SEC	SD DEGM	SU M/SEC	SW M/SEC
100	67	0.3	-0.0	--	0.3	0.8
150	66	1.2	-0.2	23.3	0.3	0.6
200	75	1.7	-0.2	10.5	0.3	0.2
250	86	1.6	-0.2	11.4	0.7	0.2
300	95	1.3	-0.2	12.1	0.6	0.2
350	244	1.8	-0.2	--	--	0.2
400	88	5.5	-0.2	--	--	0.2
450	94	6.4	-0.1	--	--	0.2
500	--	--	-0.2	--	--	0.2
550	--	--	-0.1	--	--	0.2

11/ 8/85　15:20　10-MIN. AVE.

ALT M	DIR DEGM	U M/SEC	W M/SEC	SD DEGM	SU M/SEC	SW M/SEC
100	13	0.4	-0.0	40.4	0.7	0.8
150	350	1.9	-0.2	13.4	3.4	0.6
200	89	0.8	-0.2	33.6	0.6	0.5
250	178	0.6	-0.2	55.1	0.3	0.3
300	206	1.1	-0.1	25.6	0.4	0.2
350	243	2.4	-0.1	15.0	0.2	0.2
400	238	2.2	-0.2	--	--	0.2
450	--	--	-0.2	--	--	0.2
500	--	--	-0.2	--	--	0.2
550	--	--	-0.2	--	--	0.2

11/ 8/85　15:30　10-MIN. AVE.

ALT M	DIR DEGM	U M/SEC	W M/SEC	SD DEGM	SU M/SEC	SW M/SEC
100	47	0.4	-0.2	51.0	0.4	0.8
150	79	0.7	-0.1	38.7	0.4	0.6
200	100	0.8	-0.1	33.9	0.4	0.5
250	194	0.8	0.0	34.3	0.5	0.4
300	212	1.7	0.1	8.0	0.3	0.2
350	214	1.8	0.0	8.9	0.2	0.2
400	97	7.0	0.0	--	--	0.2
450	--	--	0.0	--	--	0.1
500	--	--	0.3	--	--	0.2
550	--	--	0.2	--	--	0.1

11/ 8/85　15:40　10-MIN. AVE.

ALT M	DIR DEGM	U M/SEC	W M/SEC	SD DEGM	SU M/SEC	SW M/SEC
100	127	0.5	-0.1	51.5	0.6	0.9
150	139	1.1	-0.1	29.9	0.7	0.8
200	158	0.9	-0.0	31.2	0.6	0.5
250	209	1.1	0.2	29.9	0.8	0.5
300	197	1.3	0.1	20.7	0.3	0.2
350	123	1.4	0.0	61.5	2.4	0.2
400	--	--	0.1	--	--	0.2
450	--	--	0.1	--	--	0.2
500	--	--	--	--	--	--
550	--	--	--	--	--	--

11/ 8/85　15:50　10-MIN. AVE.

ALT M	DIR DEGM	U M/SEC	W M/SEC	SD DEGM	SU M/SEC	SW M/SEC
100	126	0.9	-0.2	38.3	0.7	0.9
150	132	1.4	-0.2	25.8	0.7	0.9
200	148	1.2	0.0	29.6	0.7	0.7
250	127	0.3	-0.0	40.6	0.7	0.4
300	27	0.4	-0.2	57.2	1.0	0.4
350	230	1.3	0.1	19.9	0.2	0.2
400	278	2.5	0.3	--	--	0.4
450	--	--	0.2	--	--	0.2
500	--	--	0.0	--	--	0.1
550	--	--	--	--	--	--

11/ 8/85　16: 0　10-MIN. AVE.

ALT M	DIR DEGM	U M/SEC	W M/SEC	SD DEGM	SU M/SEC	SW M/SEC
100	139	0.7	0.2	37.3	0.5	0.9
150	120	1.5	0.0	20.4	0.5	0.8
200	110	1.3	0.2	20.3	0.5	0.6
250	95	1.1	0.2	23.3	0.6	0.4
300	97	0.8	0.2	23.2	0.3	0.4
350	45	1.0	0.2	36.9	0.4	0.3
400	--	--	0.2	--	--	0.2
450	--	--	0.3	--	--	0.2
500	--	--	0.1	--	--	0.3
550	--	--	0.2	--	--	0.3

11/ 8/85　16:10　10-MIN. AVE.

ALT M	DIR DEGM	U M/SEC	W M/SEC	SD DEGM	SU M/SEC	SW M/SEC
100	103	0.5	0.1	53.5	0.5	0.9
150	102	1.1	0.3	33.1	0.4	0.8
200	95	1.4	0.3	26.1	0.4	0.7
250	64	1.6	0.1	15.9	0.3	0.6
300	56	1.6	-0.0	15.4	0.5	0.2
350	81	1.0	-0.1	--	--	0.2
400	--	--	-0.1	--	--	0.2
450	--	--	-0.1	--	--	0.3
500	--	--	0.0	--	--	--
550	--	--	-0.0	--	--	--

11/ 8/85　16:20　10-MIN. AVE.

ALT M	DIR DEGM	U M/SEC	W M/SEC	SD DEGM	SU M/SEC	SW M/SEC
100	40	0.3	-0.0	57.0	0.5	0.9
150	60	0.8	-0.0	35.0	0.4	0.8
200	62	0.8	-0.0	35.8	0.4	0.7
250	43	0.8	0.0	32.3	0.4	0.6
300	13	0.7	0.1	32.5	0.6	0.5
350	326	0.8	0.1	51.1	0.5	0.5
400	349	1.3	-0.0	23.4	0.3	0.4
450	335	1.8	0.1	--	--	0.6
500	--	--	0.2	--	--	0.6
550	--	--	0.3	--	--	0.5

11/ 8/85　16:30　10-MIN. AVE.

ALT M	DIR DEGM	U M/SEC	W M/SEC	SD DEGM	SU M/SEC	SW M/SEC
100	27	0.5	-0.1	32.7	0.5	0.8
150	13	0.6	-0.0	29.5	0.4	0.6
200	0	0.6	0.1	38.6	0.6	0.5
250	37	1.0	0.1	23.0	0.6	0.5
300	20	1.5	0.1	25.3	0.2	0.3
350	16	1.5	0.1	28.1	0.4	0.2
400	36	2.2	0.1	--	--	0.2
450	--	--	0.2	--	--	0.3
500	--	--	0.3	--	--	0.3
550	--	--	0.4	--	--	0.2

11/ 8/85　16:40　10-MIN. AVE.

ALT M	DIR DEGM	U M/SEC	W M/SEC	SD DEGM	SU M/SEC	SW M/SEC
100	29	0.3	-0.0	53.3	0.6	0.8
150	29	0.8	0.1	21.6	0.4	0.7
200	2	1.5	0.0	15.3	0.4	0.5
250	356	1.7	0.2	17.8	0.6	0.5
300	20	2.1	0.2	17.6	0.5	0.4
350	360	2.3	0.1	2.2	0.4	0.2
400	--	--	0.2	--	--	0.3
450	--	--	0.1	--	--	0.3
500	--	--	-0.0	--	--	0.2
550	--	--	0.2	--	--	0.2

11/ 8/85　16:50　10-MIN. AVE.

ALT M	DIR DEGM	U M/SEC	W M/SEC	SD DEGM	SU M/SEC	SW M/SEC
100	346	0.3	-0.0	35.2	0.5	0.7
150	23	1.0	0.0	23.0	0.4	0.6
200	13	2.6	0.1	8.4	0.7	0.7
250	15	4.4	0.2	6.8	0.9	0.5
300	15	5.6	0.3	4.1	0.7	0.4
350	12	5.2	0.2	13.7	0.4	0.3
400	353	4.3	0.3	14.2	1.6	0.3
450	--	--	0.3	--	--	0.2
500	--	--	0.2	--	--	0.2
550	--	--	0.6	--	--	0.2

11/ 8/85　17: 0　10-MIN. AVE.

ALT M	DIR DEGM	U M/SEC	W M/SEC	SD DEGM	SU M/SEC	SW M/SEC
100	38	0.4	-0.0	46.2	0.5	0.8
150	14	1.9	0.1	10.3	0.6	0.8
200	10	3.4	0.1	6.4	0.6	0.7
250	360	4.9	0.1	2.6	0.3	0.3
300	355	5.8	0.1	3.9	0.1	0.2
350	359	6.1	0.2	10.4	0.8	0.2
400	--	--	0.0	--	--	0.4
450	--	--	0.2	--	--	0.1
500	--	--	0.0	--	--	--
550	--	--	--	--	--	--

11/ 8/85　17:10　10-MIN. AVE.

ALT M	DIR DEGM	U M/SEC	W M/SEC	SD DEGM	SU M/SEC	SW M/SEC
100	34	0.8	-0.1	29.3	0.5	0.8
150	20	2.4	0.1	10.8	0.6	0.7
200	12	3.9	0.1	5.9	0.5	0.4
250	7	5.0	0.2	4.4	0.7	0.5
300	2	5.9	0.2	5.0	0.6	0.2
350	329	3.8	0.7	--	--	0.4
400	--	--	0.3	--	--	0.2
450	--	--	0.0	--	--	0.1
500	--	--	0.3	--	--	0.3
550	--	--	0.2	--	--	--

11/ 8/85　17:20　10-MIN. AVE.

ALT M	DIR DEGM	U M/SEC	W M/SEC	SD DEGM	SU M/SEC	SW M/SEC
100	29	0.8	-0.1	30.3	0.6	0.8
150	34	2.9	-0.1	10.2	0.6	0.7
200	17	4.2	0.0	7.8	0.7	0.6
250	9	5.0	0.2	17.7	1.1	0.4
300	6	5.1	0.1	8.9	0.4	0.2
350	7	5.4	0.1	15.1	1.2	0.3
400	13	6.4	0.1	--	--	0.2
450	--	--	--	--	--	--
500	--	--	0.0	--	--	0.1
550	--	--	--	--	--	--

11/ 8/85　17:30　10-MIN. AVE.

ALT M	DIR DEGM	U M/SEC	W M/SEC	SD DEGM	SU M/SEC	SW M/SEC
100	24	0.7	0.0	31.0	0.6	0.8
150	48	2.8	-0.0	12.3	0.5	0.6
200	39	3.8	0.1	8.3	0.4	0.2
250	34	4.4	0.0	22.3	1.7	0.2
300	34	4.3	-0.0	15.1	0.9	0.2
350	5	3.6	-0.1	--	--	0.3
400	--	--	-0.0	--	--	0.3
450	--	--	-0.0	--	--	0.2
500	--	--	-0.2	--	--	0.3
550	--	--	0.0	--	--	--

11/ 8/85　17:40　10-MIN. AVE.

ALT M	DIR DEGM	U M/SEC	W M/SEC	SD DEGM	SU M/SEC	SW M/SEC
100	67	0.3	0.1	60.9	0.4	0.9
150	56	3.5	0.0	11.0	0.5	0.5
200	48	3.7	0.1	6.4	0.4	0.3
250	46	4.4	0.1	5.1	0.5	0.2
300	43	5.6	-0.0	4.2	0.4	0.2
350	43	5.7	0.1	5.6	0.7	0.2
400	45	5.8	0.1	9.0	0.9	0.2
450	--	--	-0.1	--	--	0.2
500	--	--	-0.1	--	--	0.2
550	--	--	-0.2	--	--	0.3

11/ 8/85　17:50　10-MIN. AVE.

ALT M	DIR DEGM	U M/SEC	W M/SEC	SD DEGM	SU M/SEC	SW M/SEC
100	56	0.4	0.0	56.3	0.5	0.8
150	54	2.4	0.1	12.6	0.4	0.5
200	48	3.7	0.1	6.4	0.4	0.2
250	45	4.4	0.1	4.1	0.3	0.2
300	42	5.3	-0.1	8.8	1.4	0.6
350	38	5.5	0.0	4.3	0.4	0.2
400	40	6.6	0.2	13.6	1.5	0.2
450	32	6.9	0.1	--	--	0.3
500	--	--	0.3	--	--	0.4
550	--	--	0.2	--	--	--

第35－1表　（つづき）

11/ 8/85　18: 0　10-MIN. AVE.

ALT M	DIR DEGM/SEC	U M/SEC	W M/SEC	SD DEGM/SEC	SU M/SEC	SW M/SEC
100	44	0.3	0.0	58.9	0.5	0.8
150	60	1.7	0.2	18.2	0.4	0.5
200	49	2.9	0.0	7.7	0.5	0.2
250	47	3.7	-0.0	5.3	0.4	0.2
300	46	4.1	0.0	4.5	0.4	0.2
350	38	4.7	0.0	3.7	0.3	0.2
400	40	6.2	0.0	13.3	1.2	0.2
450	34	7.5	-0.0	--	--	0.2
500	--	--	0.1	--	--	0.2
550	--	--	-0.0	--	--	--

11/ 8/85　18:10　10-MIN. AVE.

ALT M	DIR DEGM/SEC	U M/SEC	W M/SEC	SD DEGM/SEC	SU M/SEC	SW M/SEC
100	70	0.6	0.0	35.3	0.3	0.6
150	61	1.9	0.1	9.0	0.3	0.3
200	57	2.8	0.1	5.8	0.5	0.2
250	55	3.1	0.1	12.7	0.5	0.2
300	44	4.1	0.1	21.3	1.4	0.2
350	--	--	0.1	--	--	0.2
400	--	--	0.1	--	--	0.3
450	--	--	0.3	--	--	0.2
500	--	--	0.2	--	--	--
550	--	--	--	--	--	--

11/ 8/85　18:20　10-MIN. AVE.

ALT M	DIR DEGM/SEC	U M/SEC	W M/SEC	SD DEGM/SEC	SU M/SEC	SW M/SEC
100	59	0.3	-0.0	--	0.3	0.6
150	71	1.2	0.0	13.4	0.3	0.3
200	64	1.9	0.0	8.0	0.3	0.2
250	48	1.9	0.0	8.4	0.4	0.2
300	45	2.8	-0.1	14.7	0.6	0.2
350	51	3.9	-0.1	6.0	0.2	0.2
400	--	--	-0.1	--	--	0.2
450	--	--	0.0	--	--	--
500	--	--	--	--	--	--
550	--	--	-0.2	--	--	--

11/ 8/85　18:30　10-MIN. AVE.

ALT M	DIR DEGM/SEC	U M/SEC	W M/SEC	SD DEGM/SEC	SU M/SEC	SW M/SEC
100	67	0.5	-0.1	36.9	0.3	0.7
150	70	1.0	-0.0	11.8	0.5	0.4
200	71	2.1	0.0	9.9	1.0	0.2
250	67	2.4	-0.0	11.6	0.4	0.3
300	58	3.2	-0.1	11.9	0.2	0.3
350	62	3.8	-0.1	4.7	0.4	0.2
400	53	3.6	-0.1	20.0	1.2	0.4
450	47	5.5	-0.1	6.3	0.6	0.3
500	--	--	0.1	--	--	0.3
550	--	--	0.3	--	--	--

11/ 8/85　18:40　10-MIN. AVE.

ALT M	DIR DEGM/SEC	U M/SEC	W M/SEC	SD DEGM/SEC	SU M/SEC	SW M/SEC
100	72	1.0	0.1	26.5	0.6	0.8
150	69	3.1	0.3	8.2	0.4	0.7
200	67	4.2	0.4	5.2	0.4	0.5
250	64	5.0	0.2	5.1	0.5	0.5
300	61	5.0	0.2	5.3	0.6	0.6
350	61	5.9	0.2	5.9	0.5	0.5
400	64	5.7	0.3	5.2	0.7	0.5
450	45	6.9	0.2	6.8	0.8	0.5
500	--	--	0.3	--	--	0.5
550	--	--	-0.1	--	--	0.3

11/ 8/85　18:50　10-MIN. AVE.

ALT M	DIR DEGM/SEC	U M/SEC	W M/SEC	SD DEGM/SEC	SU M/SEC	SW M/SEC
100	73	1.2	0.1	27.9	0.5	0.9
150	77	3.3	0.2	11.3	0.6	0.5
200	75	4.0	0.2	10.3	0.5	0.4
250	68	5.1	0.0	8.9	0.5	0.6
300	68	5.5	0.0	6.9	0.7	0.5
350	72	5.1	0.2	7.6	0.6	0.6
400	67	4.9	0.3	6.6	0.4	0.5
450	61	4.8	0.2	--	--	0.4
500	--	--	0.0	--	--	0.4
550	--	--	-0.1	--	--	0.2

11/ 8/85　19: 0　10-MIN. AVE.

ALT M	DIR DEGM/SEC	U M/SEC	W M/SEC	SD DEGM/SEC	SU M/SEC	SW M/SEC
100	101	1.0	0.2	29.7	0.9	0.8
150	85	2.5	0.3	11.3	0.8	0.7
200	77	3.5	0.1	7.0	0.5	0.5
250	71	3.8	0.1	6.9	0.5	0.5
300	64	4.3	0.0	4.9	0.7	0.4
350	58	4.6	-0.0	9.4	0.5	0.4
400	51	4.7	-0.0	19.3	1.0	0.2
450	--	--	0.0	--	--	--
500	--	--	--	--	--	--
550	--	--	--	--	--	--

11/ 8/85　19:10　10-MIN. AVE.

ALT M	DIR DEGM/SEC	U M/SEC	W M/SEC	SD DEGM/SEC	SU M/SEC	SW M/SEC
100	110	1.2	-0.0	27.2	0.2	0.8
150	93	1.4	-0.0	24.7	0.3	0.6
200	75	2.5	-0.0	14.8	0.4	0.5
250	62	3.8	-0.1	6.9	0.7	0.3
300	55	4.1	-0.1	6.8	0.7	0.2
350	51	4.8	0.0	19.3	1.4	0.2
400	--	--	0.1	--	--	0.3
450	--	--	-0.5	--	--	--
500	--	--	-0.2	--	--	--
550	--	--	0.1	--	--	0.2

11/ 8/85　19:20　10-MIN. AVE.

ALT M	DIR DEGM/SEC	U M/SEC	W M/SEC	SD DEGM/SEC	SU M/SEC	SW M/SEC
100	81	0.5	0.1	51.4	0.2	0.8
150	59	1.9	0.2	17.1	0.5	0.7
200	56	2.7	0.2	7.6	0.4	0.4
250	54	3.5	0.1	7.5	0.5	0.4
300	47	4.0	0.2	7.3	0.6	0.3
350	33	4.2	0.3	17.5	0.9	0.2
400	30	5.3	0.4	9.1	0.9	0.2
450	--	--	0.8	--	--	--
500	--	--	--	--	--	--
550	--	--	--	--	--	--

11/ 8/85　19:30　10-MIN. AVE.

ALT M	DIR DEGM/SEC	U M/SEC	W M/SEC	SD DEGM/SEC	SU M/SEC	SW M/SEC
100	148	0.6	0.3	33.5	0.5	0.8
150	131	0.9	0.5	38.5	0.6	0.8
200	76	1.0	0.3	32.2	0.5	0.6
250	48	2.5	0.3	11.8	0.7	0.4
300	51	3.7	0.4	6.4	0.4	0.3
350	40	4.3	0.4	6.1	0.6	0.3
400	--	--	0.1	--	--	0.2
450	--	--	0.3	--	--	--
500	--	--	0.0	--	--	0.1
550	--	--	--	--	--	--

11/ 8/85　19:40　10-MIN. AVE.

ALT M	DIR DEGM/SEC	U M/SEC	W M/SEC	SD DEGM/SEC	SU M/SEC	SW M/SEC
100	299	0.3	0.1	57.7	0.4	0.7
150	226	0.2	0.3	--	0.5	0.5
200	142	0.4	0.3	51.1	0.5	0.5
250	76	0.8	0.2	43.6	0.5	0.5
300	43	1.2	0.3	30.7	1.2	0.4
350	38	2.2	0.3	20.2	1.2	0.3
400	19	3.7	0.2	7.2	0.7	0.3
450	--	--	0.1	--	--	0.5
500	--	--	0.3	--	--	--
550	--	--	0.5	--	--	--

11/ 8/85　19:50　10-MIN. AVE.

ALT M	DIR DEGM/SEC	U M/SEC	W M/SEC	SD DEGM/SEC	SU M/SEC	SW M/SEC
100	210	0.4	0.3	43.5	0.5	0.7
150	82	0.2	0.4	--	0.4	0.4
200	43	0.7	0.3	30.1	0.4	0.4
250	41	0.9	0.2	23.3	0.4	0.4
300	23	1.6	0.1	17.5	0.6	0.2
350	15	2.1	0.2	13.5	0.6	0.3
400	20	3.2	0.1	7.2	0.7	0.3
450	21	4.6	--	23.9	1.3	--
500	--	--	--	--	--	--
550	--	--	--	--	--	--

11/ 8/85　20: 0　10-MIN. AVE.

ALT M	DIR DEGM/SEC	U M/SEC	W M/SEC	SD DEGM/SEC	SU M/SEC	SW M/SEC
100	112	0.3	-0.0	58.2	0.3	0.7
150	100	0.7	-0.1	34.9	0.3	0.6
200	70	1.2	-0.3	22.5	0.3	0.4
250	46	1.7	-0.2	15.7	0.6	0.4
300	28	2.8	-0.2	17.3	1.4	0.5
350	19	2.9	0.1	14.7	1.4	0.4
400	15	4.1	-0.0	10.4	0.8	0.3
450	28	6.1	-0.1	14.4	1.2	0.3
500	24	8.9	-0.5	--	--	0.2
550	--	--	-0.1	--	--	0.2

11/ 8/85　20:10　10-MIN. AVE.

ALT M	DIR DEGM/SEC	U M/SEC	W M/SEC	SD DEGM/SEC	SU M/SEC	SW M/SEC
100	119	0.7	-0.1	37.6	0.5	0.9
150	126	1.0	-0.0	24.8	0.4	0.7
200	96	0.7	-0.0	40.2	0.3	0.4
250	35	1.0	-0.1	20.9	0.4	0.3
300	28	1.8	-0.0	11.3	0.5	0.2
350	30	3.0	-0.1	11.0	0.7	0.2
400	32	4.1	-0.2	5.1	0.6	0.3
450	30	5.0	-0.2	9.6	0.9	0.3
500	31	7.2	-0.1	3.2	0.4	0.4
550	--	--	-0.1	--	--	0.3

11/ 8/85　20:20　10-MIN. AVE.

ALT M	DIR DEGM/SEC	U M/SEC	W M/SEC	SD DEGM/SEC	SU M/SEC	SW M/SEC
100	170	0.2	-0.0	--	0.5	0.8
150	150	0.2	-0.1	--	0.4	0.5
200	90	0.3	-0.1	--	0.3	0.2
250	24	0.7	-0.1	29.0	0.2	0.2
300	35	1.2	-0.0	14.7	0.3	0.2
350	34	2.0	-0.0	8.2	0.4	0.2
400	28	2.7	0.0	9.5	0.6	0.3
450	34	4.7	0.0	16.4	1.2	0.2
500	--	--	0.1	--	--	0.2
550	--	--	0.1	--	--	0.2

11/ 8/85　20:30　10-MIN. AVE.

ALT M	DIR DEGM/SEC	U M/SEC	W M/SEC	SD DEGM/SEC	SU M/SEC	SW M/SEC
100	273	0.5	0.2	44.1	0.3	0.8
150	240	0.9	0.1	21.0	0.3	0.5
200	263	0.7	0.1	26.8	0.2	0.2
250	289	1.0	0.1	14.3	0.4	0.2
300	358	1.0	0.0	21.4	0.3	0.2
350	15	1.7	0.0	12.7	0.6	0.3
400	20	2.6	0.0	7.0	0.3	0.2
450	18	4.4	-0.0	18.8	1.2	0.3
500	--	--	0.0	--	--	0.2
550	--	--	-0.0	--	--	0.2

11/ 8/85　20:40　10-MIN. AVE.

ALT M	DIR DEGM/SEC	U M/SEC	W M/SEC	SD DEGM/SEC	SU M/SEC	SW M/SEC
100	299	0.3	0.0	60.3	0.4	0.8
150	267	1.1	0.0	20.9	0.4	0.6
200	263	1.0	0.0	21.1	0.3	0.3
250	280	1.1	0.0	21.9	0.3	0.2
300	299	1.3	0.1	22.5	0.7	0.2
350	354	1.2	0.1	20.0	0.2	0.2
400	25	2.0	0.1	8.4	0.3	0.2
450	16	3.5	0.1	7.8	0.5	0.2
500	--	--	0.1	--	--	0.2
550	--	--	0.2	--	--	0.3

11/ 8/85　20:50　10-MIN. AVE.

ALT M	DIR DEGM/SEC	U M/SEC	W M/SEC	SD DEGM/SEC	SU M/SEC	SW M/SEC
100	261	0.2	0.1	--	0.3	0.8
150	261	0.9	0.1	31.9	0.4	0.7
200	292	0.9	0.1	41.4	0.4	0.5
250	310	2.1	0.1	37.4	1.6	0.1
300	301	1.4	0.0	11.2	0.3	0.2
350	358	1.3	0.1	20.9	0.3	0.2
400	4	1.9	0.1	12.3	0.4	0.2
450	9	3.6	0.1	17.9	0.7	0.2
500	--	--	0.0	--	--	0.1
550	--	--	--	--	--	--

第35－1表　（つづき）

11/ 8/85　21: 0　10-MIN. AVE.

ALT M	DIR DEGM/SEC	U M/SEC	W M/SEC	SD DEGM/SEC	SU DEGM/SEC	SW DEGM/SEC
100	320	0.2	0.0	--	0.6	0.8
150	258	0.7	-0.0	38.0	0.3	0.8
200	291	1.0	-0.0	18.6	0.2	0.3
250	290	1.3	0.0	10.6	0.3	0.2
300	294	1.8	0.0	8.6	0.3	0.2
350	310	1.6	0.1	4.1	0.3	0.2
400	19	1.9	0.0	21.4	0.6	0.2
450	350	2.8	0.1	7.0	1.1	0.2
500	--	--	0.1	--	--	0.2
550	--	--	0.4	--	--	0.6

11/ 8/85　21:10　10-MIN. AVE.

ALT M	DIR DEGM/SEC	U M/SEC	W M/SEC	SD DEGM/SEC	SU DEGM/SEC	SW DEGM/SEC
100	300	0.2	0.0	--	0.5	0.7
150	265	0.5	-0.0	47.6	0.3	0.6
200	288	0.8	0.0	24.5	0.3	0.3
250	301	1.3	-0.0	12.7	0.2	0.2
300	295	1.5	0.0	9.6	0.2	0.1
350	293	1.9	0.1	23.1	0.6	0.2
400	22	2.5	0.1	--	--	0.2
450	--	--	0.1	--	--	0.2
500	--	--	0.1	--	--	0.2
550	--	--	0.1	--	--	0.2

11/ 8/85　21:20　10-MIN. AVE.

ALT M	DIR DEGM/SEC	U M/SEC	W M/SEC	SD DEGM/SEC	SU DEGM/SEC	SW DEGM/SEC
100	231	0.4	0.2	56.9	0.5	0.7
150	223	1.0	0.4	27.9	0.5	0.7
200	284	0.4	0.1	52.4	0.4	0.5
250	311	1.0	-0.0	17.5	0.3	0.2
300	303	1.1	0.1	--	--	0.2
350	--	--	0.0	--	--	0.1
400	25	1.5	0.3	--	--	0.2
450	--	--	0.1	--	--	0.2
500	--	--	0.1	--	--	0.2
550	--	--	0.1	--	--	0.2

11/ 8/85　21:30　10-MIN. AVE.

ALT M	DIR DEGM/SEC	U M/SEC	W M/SEC	SD DEGM/SEC	SU DEGM/SEC	SW DEGM/SEC
100	320	0.4	0.1	47.2	0.6	0.6
150	263	0.3	0.0	--	0.3	0.7
200	346	0.6	-0.0	23.4	0.4	0.3
250	334	1.2	0.0	6.9	0.2	0.1
300	--	--	-0.1	--	--	0.2
350	--	--	0.0	--	--	0.1
400	--	--	-0.0	--	--	0.1
450	27	2.5	0.0	17.3	0.5	0.1
500	--	--	0.0	--	--	0.1
550	--	--	0.1	--	--	0.4

11/ 8/85　21:40　10-MIN. AVE.

ALT M	DIR DEGM/SEC	U M/SEC	W M/SEC	SD DEGM/SEC	SU DEGM/SEC	SW DEGM/SEC
100	334	1.6	0.0	30.5	2.5	0.6
150	344	0.2	-0.0	--	0.5	0.4
200	326	0.6	0.0	28.1	0.3	0.2
250	337	1.3	0.0	23.9	0.4	0.2
300	--	--	--	--	--	--
350	--	--	-1.1	--	--	--
400	--	--	-0.0	--	--	0.3
450	32	2.7	-0.0	--	--	0.2
500	--	--	0.0	--	--	0.1
550	--	--	0.2	--	--	0.2

11/ 8/85　21:50　10-MIN. AVE.

ALT M	DIR DEGM/SEC	U M/SEC	W M/SEC	SD DEGM/SEC	SU DEGM/SEC	SW DEGM/SEC
100	344	0.5	-0.0	34.1	0.7	0.7
150	339	1.8	-0.1	22.9	2.7	0.3
200	328	0.6	0.0	33.7	0.3	0.2
250	339	1.2	0.0	15.6	0.3	0.2
300	21	2.3	0.0	--	--	0.1
350	--	--	--	--	--	--
400	--	--	0.0	--	--	0.1
450	42	2.0	0.1	24.0	0.5	0.3
500	--	--	0.1	--	--	0.2
550	--	--	0.1	--	--	0.2

11/ 8/85　22: 0　10-MIN. AVE.

ALT M	DIR DEGM/SEC	U M/SEC	W M/SEC	SD DEGM/SEC	SU DEGM/SEC	SW DEGM/SEC
100	327	0.6	0.0	40.5	0.7	0.7
150	211	0.3	0.1	--	0.5	0.5
200	310	0.4	-0.0	48.3	0.4	0.2
250	350	1.3	0.0	11.2	0.4	0.3
300	348	2.1	0.0	13.1	0.3	0.3
350	--	--	-0.3	--	--	0.6
400	--	--	-0.0	--	--	0.2
450	--	--	-0.0	--	--	0.1
500	32	2.2	0.0	14.9	0.6	0.2
550	--	--	0.0	--	--	0.2

11/ 8/85　22:10　10-MIN. AVE.

ALT M	DIR DEGM/SEC	U M/SEC	W M/SEC	SD DEGM/SEC	SU DEGM/SEC	SW DEGM/SEC
100	273	0.2	0.1	--	0.4	0.8
150	248	0.8	0.1	37.1	0.4	0.6
200	318	0.5	-0.0	45.4	0.5	0.3
250	335	1.2	0.0	12.6	0.4	0.3
300	322	2.2	-0.1	21.7	0.3	0.2
350	299	2.3	0.0	--	--	0.2
400	--	--	0.0	--	--	0.2
450	45	2.2	0.0	22.0	0.6	0.2
500	28	1.7	0.1	16.9	0.6	0.2
550	--	--	0.1	--	--	0.2

11/ 8/85　22:20　10-MIN. AVE.

ALT M	DIR DEGM/SEC	U M/SEC	W M/SEC	SD DEGM/SEC	SU DEGM/SEC	SW DEGM/SEC
100	222	0.4	0.1	57.6	0.5	0.8
150	216	0.1	-0.0	--	0.5	0.3
200	316	0.5	-0.1	37.0	0.4	0.3
250	332	1.2	-0.1	13.1	0.3	0.4
300	330	1.1	-0.0	24.0	0.5	0.3
350	360	2.4	-0.4	13.9	2.0	0.7
400	23	2.3	-0.1	13.7	0.7	0.2
450	27	3.1	-0.0	11.8	1.1	0.2
500	18	3.6	0.1	14.1	0.9	0.2
550	27	4.2	0.2	10.3	0.7	0.3

11/ 8/85　22:30　10-MIN. AVE.

ALT M	DIR DEGM/SEC	U M/SEC	W M/SEC	SD DEGM/SEC	SU DEGM/SEC	SW DEGM/SEC
100	338	0.3	0.1	--	0.8	0.8
150	310	0.2	0.1	--	0.5	0.5
200	342	0.9	0.0	22.4	0.5	0.4
250	346	1.4	0.0	13.0	0.3	0.3
300	5	1.4	0.1	13.8	0.3	0.2
350	15	1.8	0.1	7.9	0.3	0.2
400	17	2.1	0.2	8.6	0.5	0.2
450	12	2.5	0.3	20.1	1.0	0.3
500	20	5.0	0.0	9.7	0.9	--
550	--	--	0.0	--	--	0.1

11/ 8/85　22:40　10-MIN. AVE.

ALT M	DIR DEGM/SEC	U M/SEC	W M/SEC	SD DEGM/SEC	SU DEGM/SEC	SW DEGM/SEC
100	316	0.4	0.1	53.7	0.6	0.8
150	259	0.1	-0.0	--	0.4	0.5
200	344	0.7	0.1	24.6	0.4	0.3
250	342	1.4	0.1	9.8	0.3	0.2
300	13	1.3	0.1	14.5	0.2	0.2
350	18	1.5	0.1	10.7	0.2	0.2
400	16	2.2	0.1	13.6	0.4	0.2
450	13	2.7	0.1	16.0	0.8	0.3
500	358	4.9	0.1	10.9	0.7	0.2
550	357	6.1	0.1	--	--	0.2

11/ 8/85　22:50　10-MIN. AVE.

ALT M	DIR DEGM/SEC	U M/SEC	W M/SEC	SD DEGM/SEC	SU DEGM/SEC	SW DEGM/SEC
100	41	0.2	0.0	--	0.6	0.8
150	6	0.2	0.0	--	0.6	0.4
200	356	0.7	0.0	24.1	0.4	0.3
250	350	1.1	0.1	10.0	0.3	0.2
300	14	1.4	0.0	17.8	0.1	0.2
350	18	1.8	-0.0	6.5	0.3	0.2
400	15	3.3	-0.2	20.6	1.9	0.5
450	11	3.5	-0.0	7.0	0.4	0.1
500	12	4.0	0.1	10.1	0.7	0.2
550	26	6.4	0.0	--	--	0.1

11/ 8/85　23: 0　10-MIN. AVE.

ALT M	DIR DEGM/SEC	U M/SEC	W M/SEC	SD DEGM/SEC	SU DEGM/SEC	SW DEGM/SEC
100	348	0.2	0.0	--	0.6	0.6
150	57	0.6	-0.1	39.5	0.4	0.3
200	29	0.7	-0.0	28.7	0.4	0.4
250	21	1.6	-0.1	14.4	0.5	0.3
300	30	1.4	0.0	14.7	0.5	0.2
350	31	2.0	0.0	6.4	0.3	0.1
400	16	2.2	0.1	8.8	0.3	0.3
450	17	2.7	0.1	24.0	0.7	0.3
500	7	4.3	0.0	--	--	0.1
550	--	--	--	--	--	--

11/ 8/85　23:10　10-MIN. AVE.

ALT M	DIR DEGM/SEC	U M/SEC	W M/SEC	SD DEGM/SEC	SU DEGM/SEC	SW DEGM/SEC
100	246	0.2	0.1	--	0.4	0.6
150	90	0.5	0.0	45.4	0.3	0.2
200	60	0.8	-0.0	28.6	0.3	0.3
250	28	1.2	0.0	21.6	0.5	0.2
300	18	1.1	0.1	18.5	0.4	0.2
350	34	1.6	0.1	9.6	0.4	0.2
400	23	2.4	0.0	6.1	0.2	0.1
450	28	2.8	0.2	--	--	0.2
500	--	--	--	--	--	--
550	--	--	0.0	--	--	--

11/ 8/85　23:20　10-MIN. AVE.

ALT M	DIR DEGM/SEC	U M/SEC	W M/SEC	SD DEGM/SEC	SU DEGM/SEC	SW DEGM/SEC
100	352	0.5	-0.1	36.1	0.7	0.5
150	66	0.3	0.0	62.7	0.4	0.3
200	57	0.8	-0.1	24.0	0.3	0.3
250	57	0.9	0.1	24.1	0.3	0.2
300	67	2.2	0.1	23.9	2.0	0.5
350	39	1.8	0.0	5.2	0.2	0.1
400	13	1.8	--	16.8	0.5	--
450	--	--	0.0	--	--	--
500	--	--	-0.8	--	--	--
550	--	--	--	--	--	--

11/ 8/85　23:30　10-MIN. AVE.

ALT M	DIR DEGM/SEC	U M/SEC	W M/SEC	SD DEGM/SEC	SU DEGM/SEC	SW DEGM/SEC
100	6	0.3	-0.1	--	0.7	0.6
150	276	0.8	-0.1	41.0	2.5	0.3
200	41	0.9	-0.2	31.7	0.8	0.5
250	274	1.2	-0.0	34.1	3.7	0.1
300	43	1.3	-0.0	17.2	0.4	0.2
350	26	1.5	0.2	16.1	0.5	--
400	356	2.8	0.2	--	--	0.2
450	--	--	--	--	--	--
500	--	--	0.0	--	--	--
550	--	--	0.3	--	--	0.7

11/ 8/85　23:40　10-MIN. AVE.

ALT M	DIR DEGM/SEC	U M/SEC	W M/SEC	SD DEGM/SEC	SU DEGM/SEC	SW DEGM/SEC
100	26	0.2	-0.0	--	0.7	0.8
150	82	0.4	-0.0	49.8	0.4	0.3
200	62	0.5	0.1	48.0	0.2	0.2
250	88	0.9	0.1	30.6	0.3	0.2
300	36	1.2	0.2	24.9	0.5	0.2
350	29	1.9	--	10.8	0.4	--
400	15	1.7	0.0	10.8	0.3	--
450	--	--	--	--	--	--
500	--	--	--	--	--	--
550	--	--	0.2	--	--	0.4

11/ 8/85　23:50　10-MIN. AVE.

ALT M	DIR DEGM/SEC	U M/SEC	W M/SEC	SD DEGM/SEC	SU DEGM/SEC	SW DEGM/SEC
100	106	0.3	-0.1	68.4	0.4	0.8
150	114	0.6	-0.0	44.3	0.4	0.5
200	94	0.8	-0.2	31.1	0.3	0.3
250	79	1.2	-0.3	15.6	0.3	0.2
300	83	1.4	-0.2	20.9	0.4	0.2
350	55	1.0	-0.3	--	--	--
400	--	--	-0.1	--	--	0.4
450	86	1.4	0.2	37.3	0.7	0.3
500	32	2.3	-0.0	16.0	0.4	0.1
550	0	3.1	-0.3	--	--	0.2

第35－1表　（つづき）

11/ 9/85　0: 0　10-MIN. AVE.

ALT M	DIR DEGM/SEC	U M/SEC	W M/SEC	SD DEGM/SEC	SU M/SEC	SW M/SEC
100	123	0.3	-0.1	62.8	0.5	0.7
150	115	0.9	-0.2	34.9	0.5	0.6
200	105	1.2	-0.0	26.0	0.3	0.3
250	90	1.5	-0.1	14.9	0.2	0.1
300	72	1.8	-0.1	12.8	0.3	0.2
350	77	1.8	-0.1	13.1	0.3	0.2
400	60	2.4	-0.1	12.7	0.3	0.3
450	38	2.7	-0.1	7.9	0.5	0.2
500	36	3.5	-0.0	16.6	0.4	0.2
550	--	--	-0.1	--	--	0.2

11/ 9/85　0:10　10-MIN. AVE.

ALT M	DIR DEGM/SEC	U M/SEC	W M/SEC	SD DEGM/SEC	SU M/SEC	SW M/SEC
100	124	0.9	-0.1	39.5	0.7	0.8
150	114	1.9	-0.1	21.7	0.6	0.7
200	100	1.8	-0.1	19.3	0.5	0.4
250	89	1.8	-0.2	15.9	0.3	0.2
300	87	1.7	-0.1	16.2	0.2	0.2
350	65	2.0	-0.1	8.4	0.3	0.1
400	55	3.1	-0.1	4.5	0.3	0.1
450	48	3.8	-0.1	8.6	0.7	0.2
500	42	5.2	-0.1	6.7	0.6	0.2
550	--	--	0.1	--	--	0.2

11/ 9/85　0:20　10-MIN. AVE.

ALT M	DIR DEGM/SEC	U M/SEC	W M/SEC	SD DEGM/SEC	SU M/SEC	SW M/SEC
100	131	1.0	0.0	32.2	0.7	0.8
150	113	1.9	0.0	22.2	0.6	0.8
200	97	1.8	0.1	22.8	0.5	0.6
250	69	1.8	-0.1	15.6	0.4	0.2
300	59	1.7	-0.0	14.0	0.3	0.2
350	54	2.3	-0.0	10.8	0.5	0.3
400	46	2.5	0.1	12.1	0.8	0.2
450	43	4.2	-0.0	7.7	0.6	0.2
500	39	5.3	-0.1	--	--	0.2
550	--	--	--	--	--	--

11/ 9/85　0:30　10-MIN. AVE.

ALT M	DIR DEGM/SEC	U M/SEC	W M/SEC	SD DEGM/SEC	SU M/SEC	SW M/SEC
100	142	0.7	0.3	43.1	0.8	0.8
150	117	1.4	0.3	31.9	0.7	0.8
200	94	1.4	0.3	29.3	0.6	0.5
250	64	1.7	0.2	16.3	0.4	0.3
300	58	1.8	0.2	8.6	0.3	0.2
350	58	1.9	0.4	13.6	0.6	0.4
400	48	2.1	0.4	18.9	1.1	0.3
450	32	3.4	0.2	8.2	0.4	0.2
500	24	4.8	0.0	8.2	0.9	0.2
550	37	5.4	0.2	--	--	0.2

11/ 9/85　0:40　10-MIN. AVE.

ALT M	DIR DEGM/SEC	U M/SEC	W M/SEC	SD DEGM/SEC	SU M/SEC	SW M/SEC
100	134	0.6	0.1	48.4	0.7	0.9
150	137	1.7	0.2	20.9	0.8	0.8
200	126	1.6	0.2	22.4	0.7	0.6
250	95	1.8	0.0	18.4	0.5	0.3
300	73	1.9	-0.1	17.3	0.7	0.3
350	63	1.9	-0.1	15.4	0.3	0.3
400	67	3.2	-0.5	28.3	1.6	0.6
450	40	2.4	-0.1	8.7	0.5	0.2
500	41	2.2	0.1	13.4	0.8	0.2
550	5	2.7	0.0	--	--	0.2

11/ 9/85　0:50　10-MIN. AVE.

ALT M	DIR DEGM/SEC	U M/SEC	W M/SEC	SD DEGM/SEC	SU M/SEC	SW M/SEC
100	154	0.7	0.3	38.9	0.8	0.9
150	120	1.1	0.2	31.9	0.6	0.7
200	91	1.2	0.0	31.6	0.5	0.4
250	70	1.4	0.0	26.6	0.5	0.5
300	45	1.9	-0.1	10.8	0.4	0.2
350	43	1.5	0.1	18.1	0.8	0.4
400	33	2.0	0.0	13.0	0.6	0.3
450	30	2.4	0.0	12.0	0.7	0.2
500	25	2.5	-0.1	14.3	0.6	0.2
550	--	--	0.0	--	--	0.1

11/ 9/85　1: 0　10-MIN. AVE.

ALT M	DIR DEGM/SEC	U M/SEC	W M/SEC	SD DEGM/SEC	SU M/SEC	SW M/SEC
100	72	0.2	0.2	--	0.5	0.8
150	103	1.1	0.0	35.4	0.5	0.8
200	98	1.4	0.1	27.2	0.6	0.6
250	67	2.1	0.1	15.1	0.5	0.3
300	48	2.4	-0.0	11.6	0.4	0.3
350	40	2.1	0.2	10.5	0.3	0.2
400	31	3.2	0.0	8.2	0.7	0.1
450	30	3.8	-0.3	8.5	0.8	--
500	56	3.4	0.9	34.2	2.3	1.2
550	14	4.0	--	11.7	0.8	--

11/ 9/85　1:10　10-MIN. AVE.

ALT M	DIR DEGM/SEC	U M/SEC	W M/SEC	SD DEGM/SEC	SU M/SEC	SW M/SEC
100	24	0.5	-0.1	45.4	0.7	0.8
150	28	1.3	-0.2	26.3	0.9	0.8
200	43	1.4	-0.1	22.4	0.5	0.6
250	37	2.2	-0.1	9.6	0.4	0.4
300	29	2.1	0.1	8.5	0.4	0.2
350	28	3.1	-0.1	8.7	0.6	0.3
400	34	3.3	-0.0	8.1	0.5	0.2
450	31	3.8	-0.0	8.3	0.5	0.2
500	44	5.0	-0.2	15.3	2.3	0.3
550	--	--	0.2	--	--	0.5

11/ 9/85　1:20　10-MIN. AVE.

ALT M	DIR DEGM/SEC	U M/SEC	W M/SEC	SD DEGM/SEC	SU M/SEC	SW M/SEC
100	339	0.2	0.0	--	0.8	0.8
150	37	1.2	-0.1	24.7	0.6	0.7
200	33	2.2	-0.1	11.0	0.5	0.4
250	32	2.8	0.0	7.7	0.5	0.2
300	37	3.1	0.0	5.6	0.4	0.3
350	43	3.3	0.0	5.5	0.5	0.2
400	38	4.2	-0.2	6.2	0.6	0.2
450	43	4.7	-0.2	10.2	1.2	0.3
500	34	6.6	-0.3	16.8	0.9	0.2
550	37	7.1	-0.2	13.3	1.7	0.3

11/ 9/85　1:30　10-MIN. AVE.

ALT M	DIR DEGM/SEC	U M/SEC	W M/SEC	SD DEGM/SEC	SU M/SEC	SW M/SEC
100	33	0.7	-0.1	39.1	0.6	0.8
150	54	1.3	0.1	22.4	0.5	0.7
200	53	2.2	-0.0	10.9	0.4	0.3
250	44	2.9	-0.2	7.7	0.5	0.2
300	41	3.3	-0.2	5.4	0.3	0.2
350	38	3.6	-0.3	5.9	0.5	0.2
400	36	3.9	-0.2	6.3	0.5	0.2
450	27	5.4	-0.3	7.1	1.1	0.4
500	3	5.5	-0.2	10.4	1.0	0.3
550	--	--	0.1	--	--	0.2

11/ 9/85　1:40　10-MIN. AVE.

ALT M	DIR DEGM/SEC	U M/SEC	W M/SEC	SD DEGM/SEC	SU M/SEC	SW M/SEC
100	30	0.6	-0.1	41.7	0.7	0.7
150	54	1.5	-0.0	20.0	0.4	0.6
200	49	2.4	-0.1	9.9	0.4	0.2
250	43	3.3	-0.2	5.7	0.4	0.2
300	38	4.0	-0.3	7.6	0.8	0.3
350	39	4.3	-0.2	4.8	0.4	0.2
400	37	5.2	-0.1	4.8	0.6	0.2
450	35	5.8	-0.0	6.1	0.7	0.2
500	21	7.4	-0.0	12.7	0.9	0.3
550	45	10.3	0.2	--	--	0.3

11/ 9/85　1:50　10-MIN. AVE.

ALT M	DIR DEGM/SEC	U M/SEC	W M/SEC	SD DEGM/SEC	SU M/SEC	SW M/SEC
100	29	0.5	-0.0	49.1	0.6	0.7
150	54	0.9	-0.0	31.0	0.5	0.5
200	51	1.8	-0.1	18.5	0.6	0.3
250	44	2.7	-0.1	11.0	0.7	0.3
300	47	3.3	-0.0	9.9	0.6	0.2
350	47	3.9	-0.0	5.9	0.5	0.2
400	45	4.3	0.1	4.0	0.4	0.2
450	41	6.6	-0.2	4.1	0.6	0.3
500	41	7.5	-0.1	5.8	0.6	0.3
550	36	8.7	0.1	24.3	3.7	0.2

11/ 9/85　2: 0　10-MIN. AVE.

ALT M	DIR DEGM/SEC	U M/SEC	W M/SEC	SD DEGM/SEC	SU M/SEC	SW M/SEC
100	60	0.3	0.0	62.6	0.4	0.7
150	67	1.3	0.1	24.2	0.5	0.5
200	68	2.5	0.1	13.9	0.7	0.4
250	54	3.0	-0.0	9.0	0.5	0.2
300	49	3.5	-0.1	6.3	0.4	0.2
350	47	4.2	-0.1	4.9	0.4	0.2
400	47	5.2	-0.0	5.3	0.6	0.2
450	41	5.8	0.1	5.1	0.6	0.3
500	32	7.6	0.2	24.6	3.3	0.3
550	--	--	0.3	--	--	0.3

11/ 9/85　2:10　10-MIN. AVE.

ALT M	DIR DEGM/SEC	U M/SEC	W M/SEC	SD DEGM/SEC	SU M/SEC	SW M/SEC
100	60	0.6	0.1	48.0	0.6	0.8
150	61	1.6	0.2	20.6	0.6	0.6
200	57	2.1	0.2	15.2	0.5	0.3
250	46	2.6	0.1	11.4	0.6	0.2
300	43	3.4	0.2	10.7	0.9	0.3
350	41	4.6	0.2	9.0	1.0	0.3
400	34	6.2	0.3	6.7	1.2	0.3
450	30	8.6	0.3	8.7	2.3	0.2
500	26	9.9	0.2	5.5	1.0	0.5
550	--	--	0.1	--	--	0.2

11/ 9/85　2:20　10-MIN. AVE.

ALT M	DIR DEGM/SEC	U M/SEC	W M/SEC	SD DEGM/SEC	SU M/SEC	SW M/SEC
100	53	0.9	0.1	37.8	0.6	0.9
150	54	2.1	0.3	16.7	0.6	0.6
200	50	3.3	0.1	10.6	0.6	0.4
250	46	3.9	0.1	8.0	0.6	0.4
300	45	4.4	0.1	5.9	0.4	0.4
350	45	5.1	0.3	5.6	0.6	0.2
400	42	6.3	0.3	3.5	0.4	0.2
450	37	7.7	0.4	2.7	0.5	0.2
500	31	9.4	0.4	2.6	0.6	0.3
550	31	11.2	0.5	13.4	2.5	0.3

11/ 9/85　2:30　10-MIN. AVE.

ALT M	DIR DEGM/SEC	U M/SEC	W M/SEC	SD DEGM/SEC	SU M/SEC	SW M/SEC
100	118	0.4	0.3	62.4	0.6	0.9
150	69	1.2	0.3	29.3	0.5	0.7
200	52	2.3	0.1	14.4	0.6	0.3
250	47	3.3	0.0	9.3	0.6	0.4
300	45	4.0	0.1	7.4	0.6	0.4
350	41	4.5	0.2	5.0	0.6	0.3
400	37	5.9	0.2	4.3	0.6	0.3
450	31	6.1	0.5	5.4	0.9	0.5
500	27	9.0	0.3	4.3	1.0	0.3
550	31	11.3	0.3	3.7	0.8	0.2

11/ 9/85　2:40　10-MIN. AVE.

ALT M	DIR DEGM/SEC	U M/SEC	W M/SEC	SD DEGM/SEC	SU M/SEC	SW M/SEC
100	133	0.6	0.4	47.5	0.7	0.9
150	96	1.7	0.2	27.2	0.6	0.8
200	70	2.1	0.1	18.9	0.7	0.7
250	49	2.2	0.2	18.2	1.0	0.5
300	33	3.6	0.1	10.5	0.9	0.5
350	35	4.2	0.3	9.6	0.9	0.5
400	34	5.3	0.3	6.4	0.8	0.3
450	30	6.6	0.2	6.4	1.1	0.3
500	25	8.5	0.2	4.1	0.6	0.3
550	27	10.6	0.2	5.4	1.2	0.3

11/ 9/85　2:50　10-MIN. AVE.

ALT M	DIR DEGM/SEC	U M/SEC	W M/SEC	SD DEGM/SEC	SU M/SEC	SW M/SEC
100	30	0.2	0.1	--	0.8	0.9
150	60	0.5	0.2	52.6	0.6	0.8
200	27	1.0	0.2	26.4	0.5	0.6
250	11	1.7	0.2	18.6	0.4	0.3
300	9	1.9	0.2	11.8	0.4	0.3
350	16	2.5	0.3	12.2	0.5	0.3
400	29	3.5	0.3	6.1	0.6	0.3
450	27	5.0	0.3	6.4	0.5	0.2
500	29	5.5	0.5	4.5	0.6	0.2
550	31	9.1	0.3	3.4	0.9	0.2

第35－1表　（つづき）

11/ 9/85　3: 0　10-MIN. AVE.

ALT M	DIR DEG	U M/SEC	W M/SEC	SD DEG	SU M/SEC	SW M/SEC
100	359	0.4	-0.1	55.8	0.7	0.9
150	312	0.5	0.0	53.6	0.6	0.8
200	315	0.8	0.1	38.4	0.6	0.7
250	341	1.2	0.0	30.1	0.6	0.5
300	354	1.7	0.1	24.4	0.7	0.4
350	19	2.8	-0.0	12.2	0.7	0.4
400	21	3.8	0.1	7.6	0.6	0.4
450	30	5.3	0.1	6.9	0.9	0.4
500	29	7.7	0.0	5.5	1.1	0.3
550	25	9.0	0.1	22.7	3.5	0.3

11/ 9/85　3:10　10-MIN. AVE.

ALT M	DIR DEG	U M/SEC	W M/SEC	SD DEG	SU M/SEC	SW M/SEC
100	236	0.2	0.2	--	0.5	0.7
150	284	0.4	0.0	52.1	0.3	0.5
200	304	0.5	-0.0	45.1	0.5	0.6
250	6	1.2	-0.0	18.3	0.6	0.4
300	23	2.6	-0.1	11.8	0.5	0.4
350	29	3.7	-0.1	6.1	0.5	0.3
400	31	4.6	0.0	5.5	0.4	0.3
450	23	5.7	0.1	4.3	0.8	0.2
500	19	7.2	0.1	6.4	0.6	0.2
550	17	9.7	-0.0	13.4	1.7	0.2

11/ 9/85　3:20　10-MIN. AVE.

ALT M	DIR DEG	U M/SEC	W M/SEC	SD DEG	SU M/SEC	SW M/SEC
100	330	0.5	0.0	47.0	0.7	0.7
150	276	0.8	0.1	39.7	0.4	0.7
200	285	1.0	0.1	24.1	0.3	0.4
250	312	0.8	0.1	34.8	0.5	0.4
300	8	1.6	0.0	14.8	0.6	0.4
350	29	2.6	-0.0	8.7	0.6	0.3
400	29	3.5	-0.0	7.0	0.6	0.3
450	26	5.0	-0.0	5.9	0.9	0.2
500	25	6.4	0.1	8.3	1.0	0.2
550	21	8.6	0.0	7.6	1.1	0.3

11/ 9/85　3:30　10-MIN. AVE.

ALT M	DIR DEG	U M/SEC	W M/SEC	SD DEG	SU M/SEC	SW M/SEC
100	283	0.4	0.1	61.9	0.4	0.7
150	250	0.9	0.1	33.8	0.4	0.6
200	266	1.0	0.0	25.5	0.3	0.4
250	274	0.7	-0.0	28.9	0.3	0.3
300	354	0.3	-0.0	59.1	0.3	0.2
350	35	1.4	0.0	14.1	0.4	0.2
400	29	2.4	0.1	6.8	0.4	0.2
450	25	3.5	0.1	5.3	0.4	0.2
500	23	4.8	0.2	8.9	0.6	0.2
550	--	--	-0.1	--	--	0.2

11/ 9/85　3:40　10-MIN. AVE.

ALT M	DIR DEG	U M/SEC	W M/SEC	SD DEG	SU M/SEC	SW M/SEC
100	276	0.3	0.2	68.2	0.5	0.7
150	246	1.0	0.2	29.9	0.4	0.7
200	295	1.5	0.2	55.4	1.3	0.5
250	252	1.2	0.2	19.0	0.2	0.4
300	309	0.6	0.1	35.0	0.4	0.3
350	358	1.2	0.1	22.3	0.4	0.3
400	14	2.5	0.0	5.7	0.3	0.2
450	15	3.5	-0.1	5.5	0.4	0.2
500	15	4.0	-0.1	11.4	0.6	0.2
550	6	6.0	-0.1	8.2	0.7	0.2

11/ 9/85　3:50　10-MIN. AVE.

ALT M	DIR DEG	U M/SEC	W M/SEC	SD DEG	SU M/SEC	SW M/SEC
100	288	0.1	0.1	--	0.5	0.7
150	254	0.7	0.1	39.1	0.4	0.5
200	277	1.0	0.1	23.4	0.2	0.4
250	285	0.9	-0.1	29.2	0.3	0.3
300	296	0.6	0.0	31.4	0.3	0.3
350	360	1.0	0.1	27.3	0.3	0.2
400	17	1.7	0.0	9.8	0.3	0.2
450	21	2.8	-0.1	9.6	0.5	0.2
500	29	3.7	0.0	16.4	0.2	0.1
550	--	--	0.0	--	--	0.1

11/ 9/85　4: 0　10-MIN. AVE.

ALT M	DIR DEG	U M/SEC	W M/SEC	SD DEG	SU M/SEC	SW M/SEC
100	270	0.3	0.2	--	0.4	0.7
150	253	1.1	0.2	26.9	0.4	0.5
200	271	1.6	0.1	15.9	0.4	0.4
250	273	1.2	0.1	9.9	0.3	0.2
300	256	1.3	0.1	16.4	0.2	0.2
350	287	0.9	0.0	17.4	0.2	0.3
400	332	1.0	0.0	35.5	0.6	0.2
450	20	2.2	-0.1	9.3	0.3	0.2
500	30	2.8	0.0	--	--	0.1
550	--	--	-0.0	--	--	0.1

11/ 9/85　4:10　10-MIN. AVE.

ALT M	DIR DEG	U M/SEC	W M/SEC	SD DEG	SU M/SEC	SW M/SEC
100	263	0.4	0.2	59.0	0.4	0.8
150	231	1.2	0.1	34.2	0.6	0.6
200	262	1.3	0.1	15.3	0.3	0.4
250	259	1.5	0.2	9.9	0.3	0.2
300	249	1.6	0.3	10.1	0.3	0.2
350	293	0.8	0.0	37.8	0.4	0.1
400	318	0.4	-0.1	42.2	0.4	0.2
450	17	1.3	0.1	23.0	0.4	0.2
500	11	1.6	0.1	32.5	1.0	0.2
550	--	--	0.1	--	--	0.2

11/ 9/85　4:20　10-MIN. AVE.

ALT M	DIR DEG	U M/SEC	W M/SEC	SD DEG	SU M/SEC	SW M/SEC
100	298	0.4	0.2	61.3	0.5	0.8
150	278	1.1	0.2	46.5	0.6	0.6
200	238	1.7	0.2	13.1	0.4	0.5
250	232	1.1	0.1	12.5	0.3	0.2
300	222	1.5	0.0	10.2	0.4	0.3
350	227	1.5	0.0	14.7	0.4	0.1
400	235	1.1	-0.0	17.4	0.4	0.2
450	36	0.6	0.1	51.1	0.8	0.2
500	27	1.4	0.1	26.5	0.4	0.2
550	--	--	0.1	--	--	0.2

11/ 9/85　4:30　10-MIN. AVE.

ALT M	DIR DEG	U M/SEC	W M/SEC	SD DEG	SU M/SEC	SW M/SEC
100	293	0.2	0.1	--	0.5	0.8
150	268	1.0	0.2	31.4	0.3	0.6
200	245	1.3	0.1	16.1	0.3	0.3
250	215	1.3	0.0	23.0	0.5	0.4
300	232	0.9	-0.1	25.6	0.4	0.2
350	253	0.5	-0.1	50.6	0.7	0.2
400	351	0.7	-0.0	36.8	0.4	0.3
450	11	1.7	-0.0	13.2	0.5	0.2
500	6	3.1	-0.0	11.1	1.1	0.2
550	1	5.2	0.0	7.5	0.7	0.2

11/ 9/85　4:40　10-MIN. AVE.

ALT M	DIR DEG	U M/SEC	W M/SEC	SD DEG	SU M/SEC	SW M/SEC
100	342	0.6	0.1	38.2	1.0	0.8
150	270	0.5	0.1	49.6	0.4	0.6
200	269	1.2	0.1	22.0	0.3	0.4
250	267	1.4	0.2	14.7	0.4	0.2
300	273	1.1	0.1	20.9	0.4	0.3
350	295	0.8	0.1	22.0	0.3	0.2
400	313	1.0	0.1	32.3	0.4	0.2
450	344	1.7	0.1	24.4	0.6	0.2
500	352	2.2	0.2	11.7	0.6	0.2
550	11	4.3	0.3	--	--	0.2

11/ 9/85　4:50　10-MIN. AVE.

ALT M	DIR DEG	U M/SEC	W M/SEC	SD DEG	SU M/SEC	SW M/SEC
100	323	0.2	0.0	--	0.7	0.9
150	251	0.9	0.0	36.0	0.5	0.7
200	262	1.7	0.0	20.1	0.5	0.5
250	261	2.2	0.1	14.4	0.4	0.4
300	275	1.9	-0.0	21.9	0.3	0.4
350	255	1.3	0.1	12.4	0.4	0.4
400	274	1.5	0.2	22.7	0.5	0.4
450	299	1.6	0.1	29.0	0.7	0.3
500	345	1.9	0.0	27.7	1.2	0.4
550	360	2.1	0.1	22.1	0.9	0.4

11/ 9/85　5: 0　10-MIN. AVE.

ALT M	DIR DEG	U M/SEC	W M/SEC	SD DEG	SU M/SEC	SW M/SEC
100	377	0.4	0.1	61.2	0.5	0.8
150	269	1.3	-0.0	27.4	0.6	0.8
200	250	2.2	0.1	16.4	0.4	0.6
250	247	2.6	0.1	11.3	0.3	0.3
300	282	2.5	0.1	46.6	1.2	0.2
350	263	2.0	0.2	10.4	0.4	0.2
400	264	2.0	0.3	12.1	0.6	0.3
450	243	2.6	0.4	16.8	0.8	0.2
500	253	1.9	0.4	23.1	1.1	0.2
550	--	--	0.2	--	--	0.2

11/ 9/85　5:10　10-MIN. AVE.

ALT M	DIR DEG	U M/SEC	W M/SEC	SD DEG	SU M/SEC	SW M/SEC
100	334	0.6	0.0	46.8	1.1	0.8
150	253	0.9	-0.0	37.2	0.4	0.7
200	254	1.2	-0.1	22.9	0.5	0.5
250	247	1.2	-0.2	12.7	0.4	0.3
300	248	1.7	-0.1	14.1	0.5	0.2
350	245	1.8	-0.1	8.4	0.3	0.2
400	242	1.6	0.0	9.3	0.4	0.2
450	268	1.0	-0.0	25.8	0.3	0.3
500	291	1.6	-0.1	46.7	0.7	0.3
550	17	2.2	-0.1	--	--	0.3

11/ 9/85　5:20　10-MIN. AVE.

ALT M	DIR DEG	U M/SEC	W M/SEC	SD DEG	SU M/SEC	SW M/SEC
100	322	0.4	0.1	50.7	0.7	0.8
150	248	0.9	0.1	36.0	0.4	0.8
200	229	1.6	0.1	13.5	0.4	0.4
250	246	1.7	0.0	13.5	0.3	0.3
300	257	1.7	0.0	17.7	0.4	0.3
350	253	1.8	-0.0	11.1	0.4	0.3
400	268	0.8	-0.0	31.9	0.3	0.3
450	282	1.1	0.1	24.6	0.5	0.3
500	315	1.3	0.1	44.4	0.8	0.3
550	4	2.8	0.1	19.3	0.4	0.3

11/ 9/85　5:30　10-MIN. AVE.

ALT M	DIR DEG	U M/SEC	W M/SEC	SD DEG	SU M/SEC	SW M/SEC
100	90	0.0	0.1	--	0.3	0.9
150	230	0.6	-0.1	45.8	0.6	0.7
200	235	1.6	-0.2	17.6	0.6	0.6
250	235	2.5	-0.1	6.9	0.4	0.3
300	241	2.2	-0.1	7.1	0.4	0.2
350	254	1.7	-0.1	16.2	0.2	0.2
400	250	1.9	-0.1	19.0	0.7	0.3
450	257	1.1	-0.1	12.7	0.5	0.3
500	308	1.0	-0.1	31.5	0.2	0.3
550	331	1.7	0.0	31.0	1.0	0.2

11/ 9/85　5:40　10-MIN. AVE.

ALT M	DIR DEG	U M/SEC	W M/SEC	SD DEG	SU M/SEC	SW M/SEC
100	347	0.2	0.1	--	0.7	0.8
150	206	0.7	0.1	43.9	0.7	0.7
200	228	1.9	0.2	18.8	0.7	0.7
250	235	2.8	0.2	8.0	0.4	0.4
300	235	3.0	0.2	6.0	0.4	0.2
350	236	2.6	0.2	8.1	0.6	0.2
400	243	2.4	0.2	19.8	1.0	0.3
450	260	2.0	0.2	14.8	0.4	0.2
500	304	1.7	0.1	11.7	0.4	0.2
550	359	2.5	0.2	--	--	0.2

11/ 9/85　5:50　10-MIN. AVE.

ALT M	DIR DEG	U M/SEC	W M/SEC	SD DEG	SU M/SEC	SW M/SEC
100	106	0.2	0.0	--	0.5	0.8
150	166	0.6	-0.2	41.2	0.7	0.8
200	215	1.6	-0.2	13.9	0.4	0.5
250	238	2.5	-0.2	7.7	0.3	0.2
300	241	2.3	-0.3	11.7	0.6	0.2
350	243	1.9	-0.2	10.6	0.5	0.2
400	227	1.7	-0.0	10.1	0.4	0.2
450	248	1.5	-0.0	17.7	0.8	0.3
500	298	1.5	--	5.7	0.2	--
550	300	3.3	--	--	--	--

第35－1表　（つづき）

11/ 9/85　6: 0　10-MIN. AVE.

ALT M	DIR DEGM/SEC	U M/SEC	W M/SEC	SD DEGM/SEC	SU DEGM/SEC	SW DEGM/SEC
100	60	0.3	0.0	62.5	0.5	0.8
150	196	0.6	0.2	42.1	0.7	0.8
200	231	1.7	0.2	18.8	0.6	0.7
250	267	2.4	0.2	46.7	0.9	0.5
300	246	1.9	0.1	15.6	0.6	0.4
350	257	1.4	0.1	22.3	0.4	0.2
400	263	0.8	0.0	34.4	0.7	0.3
450	297	0.8	0.1	42.1	0.4	0.3
500	28	2.0	--	23.9	0.3	--
550	--	--	--	--	--	--

11/ 9/85　6:10　10-MIN. AVE

ALT M	DIR DEGM/SEC	U M/SEC	W M/SEC	SD DEGM/SEC	SU DEGM/SEC	SW DEGM/SEC
100	289	1.3	-0.0	51.6	2.4	0.8
150	266	0.3	0.0	--	0.5	0.7
200	252	1.3	0.1	25.3	0.7	0.6
250	213	2.8	0.0	26.7	1.9	0.3
300	206	3.2	0.0	27.3	2.9	0.3
350	190	3.2	-0.0	22.3	4.3	0.2
400	201	2.8	0.2	37.6	4.0	0.4
450	298	1.6	0.0	16.0	0.1	--
500	20	1.6	-0.5	37.5	1.2	--
550	--	--	-0.5	--	--	--

11/ 9/85　6:20　10-MIN. AVE.

ALT M	DIR DEGM/SEC	U M/SEC	W M/SEC	SD DEGM/SEC	SU DEGM/SEC	SW DEGM/SEC
100	149	0.9	0.1	56.4	2.8	0.8
150	250	0.2	0.1	--	0.5	0.6
200	266	0.9	-0.2	47.4	0.5	0.6
250	251	2.2	-0.1	17.9	0.5	0.5
300	250	1.8	-0.0	14.6	0.4	0.3
350	272	1.5	-0.0	14.4	0.5	0.2
400	280	1.7	0.0	14.2	0.5	0.2
450	314	1.5	-0.2	23.6	0.6	0.2
500	2	2.5	0.0	24.5	0.6	0.1
550	--	--	--	--	--	--

11/ 9/85　6:30　10-MIN. AVE.

ALT M	DIR DEGM/SEC	U M/SEC	W M/SEC	SD DEGM/SEC	SU DEGM/SEC	SW DEGM/SEC
100	306	0.3	0.0	--	0.5	0.7
150	252	0.6	-0.0	44.6	0.4	0.6
200	242	1.6	-0.0	17.3	0.4	0.6
250	247	2.6	-0.0	10.4	0.5	0.5
300	254	2.3	-0.0	9.2	0.3	0.3
350	265	2.1	0.1	12.9	0.3	0.2
400	292	1.6	-0.0	17.2	0.3	0.2
450	300	2.2	--	19.7	0.2	--
500	324	2.2	-0.5	33.2	0.6	--
550	--	--	0.0	--	--	0.1

11/ 9/85　6:40　10-MIN. AVE.

ALT M	DIR DEGM/SEC	U M/SEC	W M/SEC	SD DEGM/SEC	SU DEGM/SEC	SW DEGM/SEC
100	342	0.2	0.1	--	0.6	0.7
150	250	0.9	0.1	29.2	0.3	0.6
200	250	1.8	-0.0	15.2	0.5	0.6
250	244	3.2	-0.1	6.8	0.3	0.5
300	249	3.1	-0.2	9.0	0.3	0.2
350	244	2.5	-0.1	8.6	0.3	0.2
400	282	1.7	-0.1	15.3	0.5	0.2
450	291	2.3	-0.0	34.7	1.1	0.4
500	303	3.0	-0.5	19.8	0.6	--
550	287	2.6	1.3	--	--	--

11/ 9/85　6:50　10-MIN. AVE.

ALT M	DIR DEGM/SEC	U M/SEC	W M/SEC	SD DEGM/SEC	SU DEGM/SEC	SW DEGM/SEC
100	300	0.2	0.1	--	0.5	0.7
150	257	0.9	0.1	33.6	0.4	0.6
200	245	1.8	-0.1	14.8	0.4	0.5
250	240	3.3	-0.2	6.2	0.5	0.3
300	240	3.1	-0.2	5.3	0.4	0.2
350	250	2.6	-0.1	12.5	0.9	0.3
400	283	2.0	-0.0	15.2	0.7	0.3
450	290	2.3	0.0	29.5	0.8	0.4
500	298	2.7	0.1	34.9	0.7	0.6
550	--	--	0.0	--	--	--

11/ 9/85　7: 0　10-MIN. AVE.

ALT M	DIR DEGM/SEC	U M/SEC	W M/SEC	SD DEGM/SEC	SU DEGM/SEC	SW DEGM/SEC
100	302	0.3	0.1	59.9	0.5	0.7
150	255	1.6	0.1	19.7	0.4	0.7
200	246	3.1	0.0	10.9	0.5	0.6
250	240	4.8	0.2	7.5	0.9	0.6
300	244	4.0	-0.0	5.1	0.5	0.5
350	249	2.8	-0.0	8.4	0.3	0.3
400	261	2.7	0.0	12.1	0.5	0.3
450	282	2.3	-0.1	15.6	0.9	0.4
500	298	2.9	-0.3	22.6	0.9	--
550	308	4.2	--	--	--	--

11/ 9/85　7:10　10-MIN. AVE.

ALT M	DIR DEGM/SEC	U M/SEC	W M/SEC	SD DEGM/SEC	SU DEGM/SEC	SW DEGM/SEC
100	306	0.9	0.1	62.4	1.2	0.8
150	244	2.7	0.1	17.2	0.8	0.9
200	237	4.3	0.1	10.6	0.7	0.7
250	238	4.6	-0.0	9.0	0.7	0.7
300	241	4.3	-0.0	10.1	0.7	0.7
350	246	3.9	-0.0	9.1	1.0	0.5
400	259	2.5	-0.2	14.2	1.5	0.5
450	271	1.9	0.0	24.5	1.5	0.4
500	302	2.2	0.0	46.1	1.2	0.5
550	314	2.5	0.1	47.5	1.7	0.4

11/ 9/85　7:20　10-MIN. AVE.

ALT M	DIR DEGM/SEC	U M/SEC	W M/SEC	SD DEGM/SEC	SU DEGM/SEC	SW DEGM/SEC
100	272	0.4	0.2	67.4	0.6	0.9
150	229	2.1	0.1	22.0	0.9	0.8
200	231	3.4	-0.1	12.8	0.8	0.8
250	238	4.1	-0.2	9.7	0.7	0.7
300	240	3.7	-0.0	10.0	0.6	0.5
350	250	2.8	0.0	17.1	0.9	0.3
400	275	1.7	-0.1	32.3	1.0	0.3
450	302	1.0	-0.1	44.9	1.2	0.3
500	303	1.7	-0.1	26.3	0.7	0.2
550	316	2.9	-0.1	37.8	1.5	0.5

11/ 9/85　7:30　10-MIN. AVE.

ALT M	DIR DEGM/SEC	U M/SEC	W M/SEC	SD DEGM/SEC	SU DEGM/SEC	SW DEGM/SEC
100	261	0.2	0.1	--	0.4	0.9
150	229	1.6	0.1	23.3	0.7	0.8
200	231	2.9	0.1	12.9	0.6	0.7
250	230	3.6	-0.0	8.5	0.5	0.5
300	234	3.4	0.0	7.7	0.4	0.4
350	233	3.0	0.1	8.5	0.5	0.4
400	242	2.6	0.1	10.4	0.6	0.2
450	276	1.9	0.0	28.6	1.0	0.4
500	306	1.8	-0.1	36.1	0.9	0.4
550	308	2.5	-0.1	34.2	1.0	0.4

11/ 9/85　7:40　10-MIN. AVE.

ALT M	DIR DEGM/SEC	U M/SEC	W M/SEC	SD DEGM/SEC	SU DEGM/SEC	SW DEGM/SEC
100	355	0.7	0.0	28.2	1.0	0.9
150	250	0.7	0.1	47.9	0.5	0.8
200	237	2.1	0.1	18.9	0.6	0.7
250	242	3.2	0.1	9.7	0.4	0.6
300	252	2.8	0.1	12.0	0.5	0.4
350	261	2.4	0.1	12.2	0.4	0.2
400	299	1.6	-0.1	18.5	0.5	0.3
450	306	1.9	-0.2	33.5	0.8	0.5
500	303	1.9	0.0	24.0	0.8	--
550	339	3.3	-0.3	32.3	0.6	0.2

11/ 9/85　7:50　10-MIN. AVE.

ALT M	DIR DEGM/SEC	U M/SEC	W M/SEC	SD DEGM/SEC	SU DEGM/SEC	SW DEGM/SEC
100	18	0.4	0.1	57.4	0.8	0.9
150	65	0.6	0.1	51.5	0.5	0.7
200	234	1.2	0.1	39.2	0.6	0.7
250	242	2.1	-0.1	14.8	0.4	0.6
300	247	2.4	-0.0	9.0	0.4	0.3
350	266	1.9	0.0	18.6	0.4	0.3
400	277	1.4	0.2	32.6	0.6	0.3
450	301	1.9	0.5	19.8	0.4	--
500	324	2.2	0.0	15.6	0.5	--
550	357	3.1	--	21.2	0.4	--

11/ 9/85　8: 0　10-MIN. AVE.

ALT M	DIR DEGM/SEC	U M/SEC	W M/SEC	SD DEGM/SEC	SU DEGM/SEC	SW DEGM/SEC
100	22	0.5	0.1	45.9	0.8	0.8
150	145	1.2	0.2	48.1	2.4	0.8
200	229	0.6	0.0	49.4	0.6	0.7
250	250	1.7	-0.2	23.8	0.6	0.7
300	248	2.3	-0.1	11.5	0.4	0.5
350	267	1.7	-0.0	18.5	0.5	0.2
400	255	1.6	0.2	23.0	0.6	0.2
450	272	2.1	1.1	45.9	1.3	--
500	300	2.1	0.0	55.2	1.1	1.0
550	5	2.6	--	--	--	--

11/ 9/85　8:10　10-MIN. AVE.

ALT M	DIR DEGM/SEC	U M/SEC	W M/SEC	SD DEGM/SEC	SU DEGM/SEC	SW DEGM/SEC
100	11	0.3	-0.0	49.8	0.7	0.8
150	273	1.5	0.1	29.2	2.4	0.7
200	236	1.1	-0.1	28.6	0.5	0.7
250	239	2.3	-0.1	9.2	0.3	0.5
300	242	2.1	-0.1	9.8	0.3	0.3
350	261	1.7	-0.1	13.9	0.4	0.1
400	278	1.5	-0.0	26.5	0.6	0.2
450	303	1.8	-0.1	44.1	1.0	0.6
500	295	2.7	--	--	--	--
550	305	2.9	-0.3	14.8	0.8	0.1

11/ 9/85　8:20　10-MIN. AVE.

ALT M	DIR DEGM/SEC	U M/SEC	W M/SEC	SD DEGM/SEC	SU DEGM/SEC	SW DEGM/SEC
100	337	0.2	-0.0	--	0.6	0.8
150	260	0.5	0.1	49.4	0.3	0.8
200	253	1.4	0.0	23.0	0.4	0.7
250	245	2.8	0.1	7.6	0.3	0.5
300	251	2.2	-0.0	8.4	0.2	0.2
350	256	2.1	0.1	9.6	0.4	0.2
400	274	1.7	0.2	23.5	0.6	0.3
450	284	2.7	0.1	20.2	0.3	0.2
500	--	--	--	--	--	--
550	--	--	--	--	--	--

11/ 9/85　8:30　10-MIN. AVE.

ALT M	DIR DEGM/SEC	U M/SEC	W M/SEC	SD DEGM/SEC	SU DEGM/SEC	SW DEGM/SEC
100	330	0.3	0.1	48.9	0.7	0.8
150	252	0.8	-0.0	34.1	0.3	0.8
200	247	1.7	-0.1	16.9	0.3	0.7
250	248	2.4	-0.1	12.8	0.6	0.5
300	271	1.5	-0.1	15.5	0.2	0.2
350	273	2.0	0.1	14.9	0.4	0.3
400	266	2.2	0.2	21.2	1.2	0.4
450	299	2.8	-0.3	--	--	0.3
500	--	--	0.1	--	--	0.2
550	--	--	0.1	--	--	0.4

11/ 9/85　8:40　10-MIN. AVE.

ALT M	DIR DEGM/SEC	U M/SEC	W M/SEC	SD DEGM/SEC	SU DEGM/SEC	SW DEGM/SEC
100	--	--	0.1	--	0.5	0.8
150	233	0.9	-0.0	33.4	0.4	0.8
200	248	1.3	-0.2	26.4	0.4	0.7
250	250	1.5	-0.3	13.8	0.5	0.2
300	260	1.2	-0.2	13.4	0.4	0.2
350	279	1.0	-0.2	33.4	0.4	0.2
400	252	2.3	0.2	28.6	1.7	0.7
450	310	1.2	-0.2	29.3	0.4	0.2
500	14	2.6	-0.1	--	--	0.2
550	--	--	-0.1	--	--	0.4

11/ 9/85　8:50　10-MIN. AVE.

ALT M	DIR DEGM/SEC	U M/SEC	W M/SEC	SD DEGM/SEC	SU DEGM/SEC	SW DEGM/SEC
100	153	3.6	-0.0	24.4	4.1	0.9
150	240	1.0	-0.1	33.4	0.4	0.8
200	267	0.9	-0.2	30.5	0.3	0.5
250	292	0.8	-0.2	28.2	0.3	0.2
300	286	1.0	-0.1	19.3	0.4	0.3
350	340	1.2	-0.2	13.6	0.4	0.5
400	317	1.3	-0.2	27.5	0.4	0.2
450	360	1.8	-0.2	26.3	0.5	0.2
500	52	2.8	0.0	21.2	1.1	0.3
550	--	--	-0.2	--	--	0.3

第35－1表　（つづき）

11/ 9/85　9: 0　10-MIN. AVE.

ALT M	DIR DEGM/SEC	U M/SEC	W M/SEC	SD DEGM/SEC	SU M/SEC	SW M/SEC
100	165	0.3	0.1	48.5	0.7	0.8
150	233	0.8	0.0	33.0	0.4	0.8
200	245	0.8	-0.1	27.6	0.3	0.4
250	250	1.0	-0.1	20.0	0.3	0.3
300	268	0.8	-0.1	34.0	0.4	0.2
350	278	1.4	-0.2	26.9	0.3	0.2
400	298	0.9	-0.1	--	--	0.2
450	300	0.9	0.0	33.2	0.6	0.3
500	335	1.6	0.0	9.5	0.4	0.2
550	--	--	0.1	--	--	0.2

11/ 9/85　9:10　10-MIN. AVE.

ALT M	DIR DEGM/SEC	U M/SEC	W M/SEC	SD DEGM/SEC	SU M/SEC	SW M/SEC
100	90	0.1	-0.0	--	0.5	0.9
150	216	0.6	-0.1	35.7	0.5	0.5
200	212	0.7	-0.1	34.2	0.4	0.3
250	192	0.8	-0.1	39.9	0.4	0.3
300	221	1.2	-0.3	13.0	0.3	0.2
350	229	1.1	-0.3	17.9	0.5	0.2
400	238	0.9	-0.3	14.7	0.3	0.2
450	265	1.1	-0.1	30.1	0.4	0.2
500	--	--	-0.1	--	--	0.2
550	--	--	-0.2	--	--	0.2

11/ 9/85　9:20　10-MIN. AVE.

ALT M	DIR DEGM/SEC	U M/SEC	W M/SEC	SD DEGM/SEC	SU M/SEC	SW M/SEC
100	145	0.5	0.2	47.5	0.6	0.8
150	196	0.8	-0.1	29.1	0.6	0.6
200	177	0.5	-0.5	34.8	0.7	0.4
250	170	0.5	-0.5	44.8	0.6	0.4
300	187	0.8	-0.3	20.9	0.6	0.5
350	211	0.6	-0.2	34.8	0.4	0.5
400	352	0.4	-0.2	44.9	0.4	0.4
450	328	0.8	-0.1	51.2	0.5	0.3
500	358	2.6	-0.1	--	--	0.2
550	--	--	-0.2	--	--	0.2

11/ 9/85　9:30　10-MIN. AVE.

ALT M	DIR DEGM/SEC	U M/SEC	W M/SEC	SD DEGM/SEC	SU M/SEC	SW M/SEC
100	137	0.3	0.2	53.8	0.5	0.8
150	149	0.5	0.0	38.9	0.6	0.6
200	119	0.3	-0.2	60.5	0.5	0.5
250	117	0.2	-0.0	--	0.6	0.5
300	38	0.5	-0.2	36.2	0.8	0.6
350	12	1.0	-0.1	30.0	0.7	0.5
400	25	2.1	-0.2	11.9	0.6	0.4
450	13	2.9	-0.2	12.2	0.8	0.5
500	10	3.6	0.0	14.9	0.9	0.5
550	358	5.0	0.0	17.7	1.9	0.5

11/ 9/85　9:40　10-MIN. AVE.

ALT M	DIR DEGM/SEC	U M/SEC	W M/SEC	SD DEGM/SEC	SU M/SEC	SW M/SEC
100	130	0.4	0.1	54.0	0.5	0.8
150	135	0.3	0.1	--	0.5	0.7
200	100	0.2	0.1	--	0.4	0.3
250	257	0.1	0.3	--	0.3	0.2
300	211	0.1	0.2	--	0.4	0.3
350	247	0.6	0.1	42.4	0.2	0.2
400	240	0.2	0.1	--	0.2	0.2
450	23	0.8	-0.0	40.5	0.1	0.4
500	--	--	0.0	--	--	0.3
550	--	--	-0.1	--	--	0.4

11/ 9/85　9:50　10-MIN. AVE.

ALT M	DIR DEGM/SEC	U M/SEC	W M/SEC	SD DEGM/SEC	SU M/SEC	SW M/SEC
100	127	0.7	0.5	38.4	0.6	0.9
150	5	1.4	0.6	31.0	3.4	0.8
200	93	1.0	0.4	35.0	0.4	0.7
250	65	1.0	0.2	31.1	0.5	0.6
300	36	1.0	0.0	27.7	0.6	0.5
350	358	0.5	-0.0	39.7	0.6	0.3
400	9	0.6	-0.1	45.0	0.6	0.5
450	53	0.5	0.2	53.5	0.9	0.4
500	39	2.3	0.2	16.7	0.7	0.4
550	49	4.7	0.3	--	--	0.3

11/ 9/85　10: 0　10-MIN. AVE.

ALT M	DIR DEGM/SEC	U M/SEC	W M/SEC	SD DEGM/SEC	SU M/SEC	SW M/SEC
100	107	0.6	0.1	41.0	0.5	0.8
150	83	1.0	0.2	27.8	0.5	0.7
200	79	1.3	0.2	23.5	0.4	0.7
250	67	1.3	0.3	19.5	0.6	0.7
300	56	1.4	0.4	17.8	0.5	0.6
350	27	1.8	0.2	13.7	0.7	0.6
400	21	1.9	0.2	18.5	0.8	0.5
450	17	2.4	0.2	12.6	0.8	0.5
500	21	3.7	0.1	21.0	0.7	0.4
550	--	--	0.4	--	--	0.6

11/ 9/85　10:10　10-MIN. AVE.

ALT M	DIR DEGM/SEC	U M/SEC	W M/SEC	SD DEGM/SEC	SU M/SEC	SW M/SEC
100	130	0.6	0.3	39.8	0.5	0.8
150	73	1.3	0.1	24.9	0.5	0.7
200	61	1.8	-0.1	26.8	0.7	0.8
250	44	1.3	-0.1	25.3	0.5	0.6
300	23	1.7	-0.2	19.6	0.7	0.4
350	12	2.1	-0.2	17.4	1.2	0.3
400	25	3.1	-0.2	10.2	1.1	0.4
450	18	3.4	-0.0	9.7	1.3	0.4
500	7	4.7	0.0	16.0	0.4	0.4
550	--	--	0.1	--	--	0.4

11/ 9/85　10:20　10-MIN. AVE.

ALT M	DIR DEGM/SEC	U M/SEC	W M/SEC	SD DEGM/SEC	SU M/SEC	SW M/SEC
100	165	0.7	0.3	26.3	0.6	0.9
150	194	0.4	0.1	56.1	0.5	0.7
200	43	1.1	-0.2	27.5	0.6	0.6
250	35	0.9	-0.2	32.5	0.7	0.5
300	30	1.4	-0.2	13.6	0.4	0.4
350	27	2.3	-0.2	14.9	0.6	0.5
400	20	3.1	-0.2	8.9	0.8	0.3
450	3	3.8	-0.1	8.1	1.4	0.5
500	354	4.4	-0.2	5.8	2.0	0.5
550	13	5.4	0.1	--	--	0.5

11/ 9/85　10:30　10-MIN. AVE.

ALT M	DIR DEGM/SEC	U M/SEC	W M/SEC	SD DEGM/SEC	SU M/SEC	SW M/SEC
100	99	0.5	0.0	48.0	0.5	0.8
150	92	1.2	0.1	25.1	0.4	0.7
200	87	1.5	0.2	22.2	0.5	0.8
250	73	1.5	0.3	23.5	0.6	0.8
300	37	2.1	0.3	17.3	0.8	0.8
350	24	2.8	0.3	23.9	1.2	0.7
400	18	3.1	0.4	30.4	2.7	0.8
450	1	2.4	0.5	46.2	1.7	0.7
500	348	4.0	0.4	21.9	2.8	1.0
550	--	--	0.6	--	--	0.9

11/ 9/85　10:40　10-MIN. AVE.

ALT M	DIR DEGM/SEC	U M/SEC	W M/SEC	SD DEGM/SEC	SU M/SEC	SW M/SEC
100	103	0.6	0.3	53.4	0.5	0.8
150	43	1.6	0.3	25.2	0.8	0.8
200	38	2.0	0.3	19.5	0.9	0.9
250	28	2.1	0.3	21.0	1.2	1.1
300	10	2.0	0.4	16.4	1.2	1.0
350	9	1.8	0.4	25.0	1.8	1.1
400	7	3.0	0.2	12.3	1.7	1.0
450	15	3.4	0.2	20.7	1.5	0.9
500	5	5.4	0.2	9.5	0.9	0.7
550	--	--	0.4	--	--	0.7

11/ 9/85　10:50　10-MIN. AVE.

ALT M	DIR DEGM/SEC	U M/SEC	W M/SEC	SD DEGM/SEC	SU M/SEC	SW M/SEC
100	240	0.1	0.3	--	0.4	0.8
150	345	1.2	0.2	25.9	0.7	0.8
200	348	1.3	0.4	27.9	0.9	0.7
250	8	1.5	0.3	19.1	0.9	0.5
300	15	2.0	0.2	18.5	1.2	0.6
350	16	2.2	0.2	18.2	1.1	0.6
400	29	3.4	-0.0	23.4	2.4	0.7
450	24	4.8	-0.4	22.2	1.6	0.5
500	327	3.9	-0.3	21.3	3.7	0.2
550	--	--	-0.2	--	--	0.3

11/ 9/85　11: 0　10-MIN. AVE.

ALT M	DIR DEGM/SEC	U M/SEC	W M/SEC	SD DEGM/SEC	SU M/SEC	SW M/SEC
100	228	0.1	0.3	--	0.7	0.5
150	349	0.9	0.2	23.4	0.8	0.5
200	357	1.4	0.2	25.8	0.9	1.1
250	355	1.6	0.1	23.4	0.9	1.0
300	3	1.7	0.1	18.6	0.9	0.5
350	3	1.9	0.1	19.2	1.2	0.8
400	10	3.1	-0.1	24.0	1.4	0.7
450	339	2.6	-0.1	4.4	0.7	0.7
500	355	2.6	0.2	40.9	1.3	0.8
550	355	3.8	-0.0	--	--	0.5

11/ 9/85　11:10　10-MIN. AVE.

ALT M	DIR DEGM/SEC	U M/SEC	W M/SEC	SD DEGM/SEC	SU M/SEC	SW M/SEC
100	52	0.2	0.2	--	0.7	0.9
150	25	1.4	0.1	25.7	0.9	0.8
200	14	1.6	0.1	20.3	1.0	0.7
250	19	1.5	0.1	21.5	1.0	0.5
300	16	2.3	-0.1	14.2	1.2	0.2
350	21	3.2	-0.4	8.3	0.7	0.3
400	15	2.9	-0.4	13.9	0.6	0.3
450	13	4.1	-0.5	10.1	1.1	0.3
500	334	3.6	-0.6	--	--	0.4
550	40	5.8	-0.5	--	--	0.5

11/ 9/85　11:20　10-MIN. AVE.

ALT M	DIR DEGM/SEC	U M/SEC	W M/SEC	SD DEGM/SEC	SU M/SEC	SW M/SEC
100	186	0.6	0.5	30.7	0.7	0.9
150	165	0.1	0.7	--	0.8	0.8
200	224	0.6	0.8	48.2	0.7	0.7
250	29	0.4	0.4	57.0	0.8	0.9
300	41	0.2	0.4	--	1.1	0.8
350	62	0.4	0.5	69.1	1.3	0.7
400	29	0.8	0.3	47.6	1.3	0.5
450	57	1.3	0.1	43.4	1.2	0.3
500	--	--	-0.3	--	--	0.5
550	--	--	-0.4	--	--	0.4

11/ 9/85　11:30　10-MIN. AVE.

ALT M	DIR DEGM/SEC	U M/SEC	W M/SEC	SD DEGM/SEC	SU M/SEC	SW M/SEC
100	164	0.4	0.4	60.4	0.7	0.9
150	170	0.2	0.6	--	0.8	0.8
200	172	0.7	0.7	39.5	0.8	0.7
250	104	0.5	0.2	55.8	0.6	0.7
300	123	0.7	0.3	42.1	0.7	0.6
350	138	0.8	0.4	38.4	0.7	0.5
400	157	1.2	0.5	48.3	1.3	0.8
450	150	2.3	0.8	24.8	1.6	0.9
500	133	3.3	0.8	34.9	2.3	1.0
550	166	6.2	1.5	14.5	3.2	0.5

11/ 9/85　11:40　10-MIN. AVE.

ALT M	DIR DEGM/SEC	U M/SEC	W M/SEC	SD DEGM/SEC	SU M/SEC	SW M/SEC
100	113	0.7	0.3	38.7	0.4	0.9
150	91	1.3	0.1	23.6	0.4	0.8
200	87	1.3	-0.1	27.4	0.6	0.8
250	71	1.6	-0.5	23.1	0.8	0.7
300	62	1.5	-0.5	24.9	0.9	0.7
350	60	1.6	-0.7	26.4	0.9	0.7
400	54	2.2	-0.7	23.2	1.4	0.8
450	62	2.1	-0.6	32.9	1.1	0.8
500	66	2.2	-0.4	37.5	0.4	0.7
550	--	--	-0.4	--	--	0.7

11/ 9/85　11:50　10-MIN. AVE.

ALT M	DIR DEGM/SEC	U M/SEC	W M/SEC	SD DEGM/SEC	SU M/SEC	SW M/SEC
100	135	0.3	0.0	--	0.5	0.7
150	67	0.8	-0.2	37.0	0.8	0.5
200	55	1.4	-0.4	29.1	0.7	0.7
250	53	1.7	-0.5	19.3	0.9	0.7
300	38	1.6	-0.5	22.7	0.8	0.5
350	29	1.8	-0.7	24.0	0.9	0.7
400	30	2.3	-0.8	15.2	0.9	0.7
450	359	1.3	-0.8	58.3	2.1	0.7
500	326	1.6	-0.7	67.5	3.1	0.7
550	--	--	-0.3	--	--	0.7

第35－1表　（つづき）

11/ 9/85　12: 0　10-MIN. AVE.

ALT M	DIR DEGM/SEC	U M/SEC	W M/SEC	SD DEGM/SEC	SU DEGM/SEC	SW DEGM/SEC
100	182	0.5	0.1	41.6	0.7	0.8
150	213	0.6	-0.2	35.1	0.6	0.5
200	235	0.2	-0.5	--	0.3	0.2
250	96	0.3	-0.6	--	0.3	0.3
300	78	0.3	-0.6	62.2	0.4	0.3
350	64	0.8	-0.6	26.6	0.5	0.4
400	65	1.1	-0.7	35.9	0.5	0.6
450	68	1.5	-0.7	39.8	0.8	0.7
500	132	1.6	-0.3	36.5	0.8	0.5
550	90	2.9	-0.6	29.9	1.7	0.4

11/ 9/85　12:10　10-MIN. AVE.

ALT M	DIR DEGM/SEC	U M/SEC	W M/SEC	SD DEGM/SEC	SU DEGM/SEC	SW DEGM/SEC
100	72	0.4	0.0	63.3	0.4	0.8
150	59	0.7	0.3	51.7	1.0	0.8
200	19	1.0	0.6	34.1	0.8	1.0
250	29	0.9	0.8	31.4	0.7	0.8
300	13	1.1	0.9	24.3	0.6	0.8
350	47	0.9	1.1	31.3	0.5	0.5
400	27	1.0	1.1	25.3	0.6	0.5
450	83	0.8	1.2	37.4	0.7	0.5
500	68	1.5	1.1	32.7	1.8	0.6
550	263	2.0	1.2	--	--	0.7

11/ 9/85　12:20　10-MIN. AVE.

ALT M	DIR DEGM/SEC	U M/SEC	W M/SEC	SD DEGM/SEC	SU DEGM/SEC	SW DEGM/SEC
100	107	0.5	0.3	59.9	0.6	0.9
150	52	1.3	0.2	31.1	0.8	0.9
200	49	1.3	0.3	30.2	0.9	0.8
250	31	1.6	0.0	20.4	0.7	0.6
300	14	1.1	0.1	28.2	0.8	0.6
350	4	1.6	-0.0	21.0	1.2	0.5
400	346	1.2	0.0	43.9	1.7	0.4
450	265	0.7	0.3	66.8	1.8	0.3
500	27	1.5	-0.5	50.2	1.7	--
550	--	--	-1.0	--	--	--

11/ 9/85　12:30　10-MIN. AVE.

ALT M	DIR DEGM/SEC	U M/SEC	W M/SEC	SD DEGM/SEC	SU DEGM/SEC	SW DEGM/SEC
100	137	0.4	0.4	62.1	0.7	0.9
150	75	1.1	0.3	36.4	0.7	0.9
200	63	1.6	0.2	25.8	0.7	0.8
250	53	2.0	0.1	19.5	0.7	0.8
300	56	1.7	0.0	24.1	0.9	0.9
350	50	1.7	-0.2	26.3	0.8	0.8
400	47	2.0	-0.4	24.7	1.0	0.7
450	36	2.9	-0.5	23.3	1.8	0.5
500	41	2.9	-0.6	25.1	0.6	0.4
550	84	0.6	0.0	74.0	0.6	0.1

11/ 9/85　12:40　10-MIN. AVE.

ALT M	DIR DEGM/SEC	U M/SEC	W M/SEC	SD DEGM/SEC	SU DEGM/SEC	SW DEGM/SEC
100	246	1.8	0.6	35.2	3.0	0.9
150	52	1.0	0.7	41.6	0.8	0.9
200	45	1.2	0.8	36.3	0.8	0.9
250	39	1.2	0.8	36.3	0.9	0.8
300	34	1.3	0.7	30.3	0.8	0.7
350	35	1.7	0.6	22.8	0.8	0.7
400	20	2.0	0.4	16.4	1.0	0.7
450	36	0.9	0.4	44.9	1.5	0.6
500	23	2.0	0.3	18.5	1.1	0.7
550	34	5.0	-0.5	10.9	1.0	0.2

11/ 9/85　12:50　10-MIN. AVE.

ALT M	DIR DEGM/SEC	U M/SEC	W M/SEC	SD DEGM/SEC	SU DEGM/SEC	SW DEGM/SEC
100	81	0.1	0.2	--	0.5	0.8
150	47	0.7	0.1	50.5	0.7	0.7
200	45	1.4	-0.2	30.2	0.8	0.6
250	46	1.8	-0.2	23.6	0.8	0.5
300	41	1.5	-0.2	25.4	0.7	0.4
350	35	1.3	-0.3	24.9	0.7	0.4
400	43	2.0	-0.4	14.8	0.6	0.7
450	52	2.0	-0.5	19.8	1.2	0.2
500	56	2.0	-0.4	22.7	0.6	0.2
550	78	4.4	-0.5	--	--	0.2

11/ 9/85　13: 0　10-MIN. AVE.

ALT M	DIR DEGM/SEC	U M/SEC	W M/SEC	SD DEGM/SEC	SU DEGM/SEC	SW DEGM/SEC
100	219	0.3	0.1	--	0.6	0.8
150	58	0.7	0.0	47.3	0.6	0.6
200	65	0.6	0.3	54.5	0.6	0.5
250	46	0.8	0.2	38.8	0.7	0.6
300	52	0.8	0.2	34.9	0.5	0.5
350	46	1.0	0.3	24.7	0.6	0.4
400	28	0.6	0.3	35.0	0.6	0.4
450	3	0.9	0.3	47.9	1.5	0.2
500	27	1.7	0.1	37.6	1.9	0.3
550	53	5.0	-0.4	--	--	0.3

11/ 9/85　13:10　10-MIN. AVE.

ALT M	DIR DEGM/SEC	U M/SEC	W M/SEC	SD DEGM/SEC	SU DEGM/SEC	SW DEGM/SEC
100	209	0.4	0.0	57.6	0.7	0.7
150	349	0.5	-0.3	49.4	0.8	0.6
200	12	0.9	-0.4	35.9	0.9	0.5
250	7	1.5	-0.3	21.9	0.7	0.6
300	3	1.2	-0.1	29.5	0.7	0.5
350	13	1.5	-0.1	25.5	0.8	0.6
400	5	1.4	0.1	20.3	0.7	0.7
450	353	1.1	0.3	24.3	0.3	0.7
500	355	1.1	0.4	43.5	0.6	0.6
550	345	1.4	0.6	5.4	0.6	0.5

11/ 9/85　13:20　10-MIN. AVE.

ALT M	DIR DEGM/SEC	U M/SEC	W M/SEC	SD DEGM/SEC	SU DEGM/SEC	SW DEGM/SEC
100	235	0.1	-0.0	--	0.5	0.7
150	8	0.9	-0.2	32.8	0.8	0.6
200	4	1.3	-0.2	22.7	0.8	0.4
250	357	1.4	-0.1	23.5	0.7	0.4
300	355	1.6	0.1	12.5	0.6	0.3
350	357	1.7	0.2	15.0	0.5	0.4
400	348	1.0	0.6	37.4	0.7	0.4
450	358	1.4	0.5	20.0	0.6	0.4
500	29	2.8	0.3	13.5	1.1	0.4
550	71	2.5	0.6	37.0	2.3	0.4

11/ 9/85　13:30　10-MIN. AVE.

ALT M	DIR DEGM/SEC	U M/SEC	W M/SEC	SD DEGM/SEC	SU DEGM/SEC	SW DEGM/SEC
100	246	0.3	-0.0	--	0.4	0.8
150	330	0.7	-0.4	37.9	0.7	0.6
200	358	1.1	-0.7	19.4	0.7	0.4
250	7	1.4	-0.9	16.5	0.6	0.4
300	16	1.5	-0.9	11.9	0.5	0.4
350	7	1.2	-0.8	16.2	0.6	0.4
400	16	1.3	-0.8	21.4	0.6	0.6
450	24	1.0	-0.6	26.8	0.9	0.6
500	5	0.6	-0.6	73.7	1.7	0.5
550	315	0.7	-0.6	71.9	1.7	0.5

11/ 9/85　13:40　10-MIN. AVE.

ALT M	DIR DEGM/SEC	U M/SEC	W M/SEC	SD DEGM/SEC	SU DEGM/SEC	SW DEGM/SEC
100	170	0.2	-0.0	--	0.7	0.7
150	359	0.6	-0.2	41.2	0.8	0.6
200	17	1.2	-0.5	22.4	0.6	0.4
250	24	1.4	-0.6	21.3	0.7	0.4
300	17	1.4	-0.6	22.6	0.8	0.3
350	26	1.8	-0.9	14.9	0.5	0.2
400	28	2.0	-1.0	12.7	0.5	0.2
450	43	0.9	-1.0	49.6	1.9	0.2
500	39	0.4	-0.9	66.8	1.8	0.2
550	196	2.7	-1.1	42.3	2.1	--

11/ 9/85　13:50　10-MIN. AVE.

ALT M	DIR DEGM/SEC	U M/SEC	W M/SEC	SD DEGM/SEC	SU DEGM/SEC	SW DEGM/SEC
100	216	0.2	0.1	--	0.6	0.7
150	31	0.7	0.0	35.3	0.6	0.6
200	28	1.0	-0.0	31.6	0.8	0.6
250	49	0.8	-0.2	31.6	0.5	0.4
300	71	0.8	-0.4	34.0	0.5	0.3
350	58	1.4	-0.7	18.3	0.5	0.3
400	54	1.9	-0.9	17.2	0.5	0.3
450	111	0.5	-1.0	74.8	1.2	0.2
500	169	1.4	-1.1	43.9	1.8	0.1
550	199	3.7	-0.8	--	--	--

11/ 9/85　14: 0　10-MIN. AVE.

ALT M	DIR DEGM/SEC	U M/SEC	W M/SEC	SD DEGM/SEC	SU DEGM/SEC	SW DEGM/SEC
100	236	0.3	0.1	--	0.5	0.7
150	267	0.2	0.4	--	0.4	0.6
200	299	0.1	0.1	--	0.6	0.4
250	34	0.9	-0.3	32.7	0.8	0.4
300	35	1.2	-0.6	25.0	0.8	0.2
350	37	1.7	-0.7	17.2	0.7	0.2
400	48	1.9	-0.7	16.1	0.6	0.2
450	48	2.2	-0.8	12.5	0.6	0.3
500	151	1.0	-1.1	56.1	0.7	--
550	134	1.2	-0.8	46.0	0.7	--

11/ 9/85　14:10　10-MIN. AVE.

ALT M	DIR DEGM/SEC	U M/SEC	W M/SEC	SD DEGM/SEC	SU DEGM/SEC	SW DEGM/SEC
100	203	0.5	0.1	40.4	0.4	0.7
150	194	0.5	-0.0	32.0	0.6	0.4
200	214	0.6	-0.1	34.6	0.6	0.3
250	235	0.4	-0.2	54.0	0.6	0.3
300	198	0.5	-0.0	53.5	0.7	0.2
350	7	0.4	-0.1	62.5	0.6	0.3
400	359	0.6	-0.3	58.8	0.8	0.3
450	145	0.1	-0.3	--	0.9	0.2
500	2	1.3	-0.3	--	--	--
550	--	--	--	--	--	--

11/ 9/85　14:20　10-MIN. AVE.

ALT M	DIR DEGM/SEC	U M/SEC	W M/SEC	SD DEGM/SEC	SU DEGM/SEC	SW DEGM/SEC
100	179	0.4	-0.0	35.7	0.8	0.6
150	168	0.9	-0.2	16.4	0.7	0.4
200	167	1.0	-0.3	21.4	0.6	0.4
250	164	0.9	-0.4	35.7	0.6	0.6
300	186	1.0	-0.4	42.8	0.6	0.5
350	171	1.1	-0.3	29.5	0.5	0.3
400	177	0.8	-0.2	29.6	0.6	0.2
450	203	0.9	-0.1	40.1	0.7	0.2
500	--	--	-0.2	--	--	0.2
550	--	--	-0.2	--	--	0.3

11/ 9/85　14:30　10-MIN. AVE.

ALT M	DIR DEGM/SEC	U M/SEC	W M/SEC	SD DEGM/SEC	SU DEGM/SEC	SW DEGM/SEC
100	163	0.4	0.0	41.8	0.7	0.7
150	153	1.2	-0.2	20.7	0.7	0.4
200	150	1.4	-0.2	19.8	0.8	0.3
250	145	1.8	-0.3	17.9	0.8	0.3
300	150	2.2	-0.2	9.4	0.7	0.2
350	143	2.0	-0.3	14.8	0.6	0.2
400	128	1.6	-0.4	21.9	0.7	0.4
450	125	2.2	-0.3	25.5	0.9	0.3
500	137	1.7	-0.3	19.8	0.6	0.1
550	201	1.8	0.0	--	--	--

11/ 9/85　14:40　10-MIN. AVE.

ALT M	DIR DEGM/SEC	U M/SEC	W M/SEC	SD DEGM/SEC	SU DEGM/SEC	SW DEGM/SEC
100	139	0.7	-0.2	35.1	0.7	0.8
150	146	2.2	-0.2	13.8	0.8	0.5
200	137	2.6	-0.5	10.7	0.6	0.4
250	139	3.0	-0.4	8.8	0.5	0.3
300	140	3.2	-0.4	7.0	0.4	0.3
350	143	3.0	-0.4	7.8	0.4	0.3
400	141	3.1	-0.4	11.3	0.5	0.3
450	144	2.9	-0.3	13.3	0.8	0.2
500	--	--	-0.4	--	--	0.2
550	--	--	-0.5	--	--	0.1

11/ 9/85　14:50　10-MIN. AVE.

ALT M	DIR DEGM/SEC	U M/SEC	W M/SEC	SD DEGM/SEC	SU DEGM/SEC	SW DEGM/SEC
100	121	0.4	-0.2	57.5	0.5	0.8
150	146	1.6	-0.1	17.8	0.8	0.5
200	139	2.3	-0.2	11.2	0.6	0.7
250	140	2.9	-0.2	11.1	0.5	0.3
300	145	3.0	-0.0	7.3	0.3	0.3
350	139	2.6	-0.1	11.7	0.4	0.2
400	134	2.3	-0.1	13.3	0.5	0.3
450	131	2.9	-0.2	32.3	1.0	0.1
500	--	--	-0.2	--	--	0.2
550	--	--	-0.1	--	--	0.3

第35－1表　（つづき）

11/ 9/85　15: 0　10-MIN. AVE.

ALT M	DIR DEGM	U M/SEC	W M/SEC	SD DEGM	SU M/SEC	SW M/SEC
100	122	0.2	-0.1	--	0.6	0.8
150	155	1.1	-0.3	20.3	0.8	0.4
200	151	1.8	-0.4	13.0	0.7	0.2
250	147	2.8	-0.6	5.9	0.4	0.3
300	153	2.6	-0.4	9.8	0.6	0.4
350	158	2.3	-0.3	8.5	0.5	0.4
400	157	2.1	-0.5	13.3	1.3	0.3
450	169	1.2	-0.6	44.3	1.6	0.4
500	73	3.9	-0.9	--	--	0.6
550	--	--	-0.8	--	--	0.5

11/ 9/85　15:10　10-MIN. AVE.

ALT M	DIR DEGM	U M/SEC	W M/SEC	SD DEGM	SU M/SEC	SW M/SEC
100	137	0.6	-0.2	43.9	0.6	0.8
150	159	2.0	-0.2	10.1	0.9	0.5
200	156	2.6	-0.3	11.6	0.6	0.5
250	153	3.5	-0.3	4.4	0.4	0.2
300	147	3.1	-0.4	12.5	0.4	0.4
350	152	3.1	-0.2	13.3	0.5	0.6
400	160	2.6	0.2	16.8	0.7	0.6
450	163	2.4	0.3	17.2	0.7	0.6
500	160	2.3	0.4	28.7	1.2	0.5
550	--	--	0.4	--	--	0.3

11/ 9/85　15:20　10-MIN. AVE.

ALT M	DIR DEGM	U M/SEC	W M/SEC	SD DEGM	SU M/SEC	SW M/SEC
100	141	0.9	-0.1	28.2	0.7	0.8
150	164	1.9	-0.1	9.7	0.8	0.4
200	157	2.4	-0.2	8.8	0.8	0.4
250	155	3.6	-0.3	4.1	0.5	0.4
300	153	3.7	-0.4	4.5	0.6	0.3
350	151	3.2	-0.3	9.4	0.4	0.2
400	150	3.0	-0.2	13.9	0.9	0.3
450	152	3.2	-0.1	11.5	0.4	0.3
500	159	3.7	-0.1	7.9	0.9	0.4
550	--	--	-0.1	--	--	0.4

11/ 9/85　15:30　10-MIN. AVE.

ALT M	DIR DEGM	U M/SEC	W M/SEC	SD DEGM	SU M/SEC	SW M/SEC
100	134	0.7	-0.2	40.6	0.7	0.9
150	158	1.6	-0.2	14.0	1.0	0.5
200	159	2.3	-0.3	8.7	0.7	0.4
250	160	3.8	-0.3	6.9	0.5	0.5
300	160	4.0	-0.3	6.6	0.4	0.2
350	158	4.0	-0.4	6.2	0.5	0.2
400	157	4.1	-0.3	6.2	0.8	0.2
450	146	3.3	-0.3	27.8	0.3	0.2
500	143	2.8	-0.2	13.0	0.6	0.3
550	--	--	-0.1	--	--	0.2

11/ 9/85　15:40　10-MIN. AVE.

ALT M	DIR DEGM	U M/SEC	W M/SEC	SD DEGM	SU M/SEC	SW M/SEC
100	124	0.5	-0.2	54.0	0.6	0.8
150	164	1.6	-0.1	11.8	1.0	0.5
200	161	2.6	-0.2	9.7	1.0	0.4
250	161	3.0	-0.3	6.1	1.0	0.3
300	161	4.0	-0.2	3.6	0.7	0.2
350	162	4.1	-0.1	10.2	0.5	0.2
400	161	3.1	-0.1	7.6	0.6	0.2
450	200	1.4	-0.1	40.5	1.2	0.2
500	154	0.4	0.0	--	--	0.2
550	--	--	0.0	--	--	0.3

11/ 9/85　15:50　10-MIN. AVE.

ALT M	DIR DEGM	U M/SEC	W M/SEC	SD DEGM	SU M/SEC	SW M/SEC
100	128	0.5	-0.3	48.4	0.6	0.9
150	165	2.2	-0.0	8.8	0.8	0.6
200	164	2.9	-0.1	7.7	0.7	0.4
250	163	4.1	-0.1	6.2	0.5	0.5
300	167	4.0	-0.2	7.5	0.6	0.5
350	167	4.2	-0.1	5.7	0.6	0.2
400	167	4.2	-0.1	4.2	0.5	0.2
450	173	4.7	0.0	19.4	0.4	0.3
500	--	--	0.1	--	--	0.2
550	--	--	0.4	--	--	0.2

11/ 9/85　16: 0　10-MIN. AVE.

ALT M	DIR DEGM	U M/SEC	W M/SEC	SD DEGM	SU M/SEC	SW M/SEC
100	148	1.5	-0.1	18.6	0.9	0.9
150	157	2.8	-0.1	10.0	1.0	0.8
200	162	3.6	0.0	8.7	0.9	0.5
250	160	4.3	0.0	5.6	0.7	0.4
300	163	4.1	0.0	5.9	0.5	0.3
350	167	4.5	0.1	5.6	0.4	0.3
400	166	3.9	0.1	11.2	0.5	0.2
450	160	5.6	0.2	15.8	2.8	0.2
500	178	3.3	0.3	--	--	0.2
550	--	--	0.4	--	--	0.2

11/ 9/85　16:10　10-MIN. AVE.

ALT M	DIR DEGM	U M/SEC	W M/SEC	SD DEGM	SU M/SEC	SW M/SEC
100	145	1.7	-0.2	20.8	0.9	0.9
150	142	3.0	-0.3	11.9	0.9	0.7
200	148	3.8	-0.3	9.8	0.9	0.6
250	156	5.0	-0.2	6.8	0.6	0.6
300	167	5.7	0.0	6.7	0.4	0.5
350	171	5.4	-0.0	3.4	0.5	0.4
400	171	5.5	0.1	4.5	0.6	0.4
450	171	5.5	0.0	6.6	1.0	0.4
500	168	4.5	0.1	--	--	0.3
550	--	--	0.1	--	--	0.3

11/ 9/85　16:20　10-MIN. AVE.

ALT M	DIR DEGM	U M/SEC	W M/SEC	SD DEGM	SU M/SEC	SW M/SEC
100	131	0.9	-0.3	36.2	0.7	0.9
150	143	2.5	-0.4	14.5	0.9	0.7
200	149	4.1	-0.4	8.8	0.8	0.7
250	157	5.0	-0.4	6.4	0.6	0.6
300	164	5.0	-0.2	7.9	0.9	0.7
350	166	4.7	-0.2	12.3	0.8	0.7
400	174	4.7	-0.2	10.7	0.9	0.6
450	167	3.9	-0.3	9.7	0.6	0.5
500	168	3.2	-0.3	15.4	0.7	0.5
550	--	--	-0.3	--	--	0.3

11/ 9/85　16:30　10-MIN. AVE.

ALT M	DIR DEGM	U M/SEC	W M/SEC	SD DEGM	SU M/SEC	SW M/SEC
100	123	1.1	-0.4	35.5	0.6	0.9
150	139	2.5	-0.3	15.6	1.0	0.6
200	144	4.3	-0.5	7.4	0.9	0.6
250	154	5.7	-0.4	3.0	0.6	0.6
300	167	5.6	-0.3	10.4	0.7	0.8
350	164	4.7	-0.2	7.6	0.4	0.9
400	173	4.9	-0.2	13.2	1.0	0.9
450	173	4.1	-0.4	18.3	1.6	0.8
500	--	--	-0.2	--	--	0.5
550	--	--	-0.2	--	--	0.3

11/ 9/85　16:40　10-MIN. AVE.

ALT M	DIR DEGM	U M/SEC	W M/SEC	SD DEGM	SU M/SEC	SW M/SEC
100	130	0.8	-0.3	39.0	0.6	0.9
150	140	1.2	-0.3	38.4	1.2	0.6
200	144	4.4	-0.5	11.5	1.1	0.4
250	154	5.5	-0.6	6.2	0.4	0.4
300	159	5.8	-0.5	12.1	0.6	0.5
350	172	5.8	-0.3	16.2	1.1	0.5
400	185	5.9	-0.2	10.7	1.3	0.4
450	184	6.6	-0.1	16.2	0.5	0.5
500	191	8.6	0.0	--	--	0.5
550	--	--	0.2	--	--	0.3

11/ 9/85　16:50　10-MIN. AVE.

ALT M	DIR DEGM	U M/SEC	W M/SEC	SD DEGM	SU M/SEC	SW M/SEC
100	128	2.6	0.0	18.6	1.0	0.9
150	122	4.9	0.2	11.2	0.9	0.9
200	126	5.7	0.2	8.5	0.8	0.8
250	127	6.3	0.1	7.4	0.8	0.9
300	129	6.4	-0.1	7.4	0.9	1.0
350	136	6.5	-0.3	14.3	1.3	1.1
400	147	7.5	-0.4	7.2	1.1	1.0
450	156	7.6	-0.7	5.2	2.0	0.9
500	--	--	-1.0	--	--	0.8
550	--	--	-0.9	--	--	0.9

11/ 9/85　17: 0　10-MIN. AVE.

ALT M	DIR DEGM	U M/SEC	W M/SEC	SD DEGM	SU M/SEC	SW M/SEC
100	132	3.7	-0.4	20.8	1.5	0.9
150	134	7.3	-0.5	8.0	1.1	0.8
200	139	8.8	-0.5	6.9	1.1	0.7
250	138	8.3	-0.5	20.8	2.8	0.5
300	136	7.9	-0.7	3.2	0.4	0.5
350	139	7.4	-0.7	5.1	0.6	0.6
400	151	8.1	-0.9	4.4	1.1	0.7
450	177	6.2	-0.6	--	--	0.7
500	--	--	-0.4	--	--	0.6
550	--	--	-0.4	--	--	0.7

11/ 9/85　17:10　10-MIN. AVE.

ALT M	DIR DEGM	U M/SEC	W M/SEC	SD DEGM	SU M/SEC	SW M/SEC
100	139	3.8	-0.4	22.8	1.9	0.9
150	132	4.7	-0.4	32.0	3.5	0.8
200	130	5.4	-0.7	35.3	4.3	0.6
250	137	9.2	-0.9	--	--	0.5
300	--	--	-0.8	--	--	0.4
350	133	7.0	-1.0	4.4	0.5	0.4
400	142	7.6	-0.7	16.4	1.7	0.6
450	151	8.0	-0.7	14.9	1.1	0.6
500	188	6.1	-0.5	--	--	0.6
550	--	--	-0.3	--	--	0.6

11/ 9/85　17:20　10-MIN. AVE.

ALT M	DIR DEGM	U M/SEC	W M/SEC	SD DEGM	SU M/SEC	SW M/SEC
100	142	4.6	-0.5	21.2	2.8	0.9
150	142	8.9	-0.6	2.9	0.4	0.7
200	142	9.8	-0.7	9.3	1.5	0.6
250	--	--	-0.9	--	--	0.5
300	--	--	-0.7	--	--	0.8
350	146	7.7	-1.2	--	--	0.5
400	153	7.5	-0.9	7.0	0.4	0.6
450	167	7.2	-0.5	9.1	0.9	0.6
500	--	--	-0.4	--	--	0.6
550	--	--	-0.2	--	--	0.6

11/ 9/85　17:30　10-MIN. AVE.

ALT M	DIR DEGM	U M/SEC	W M/SEC	SD DEGM	SU M/SEC	SW M/SEC
100	141	4.3	-0.5	21.9	2.5	0.8
150	141	8.2	-0.6	8.0	1.3	0.7
200	140	8.9	-0.7	10.9	1.4	0.7
250	139	8.8	-1.0	12.9	1.7	0.7
300	135	8.4	-0.9	--	--	0.7
350	150	8.1	-1.0	0.9	0.9	0.7
400	151	7.5	-0.8	5.1	0.8	0.9
450	161	7.1	-0.6	9.8	0.7	0.9
500	--	--	-0.3	--	--	0.9
550	--	--	0.5	--	--	0.7

11/ 9/85　17:40　10-MIN. AVE.

ALT M	DIR DEGM	U M/SEC	W M/SEC	SD DEGM	SU M/SEC	SW M/SEC
100	142	4.3	-0.5	19.7	2.5	0.9
150	138	6.2	-0.7	16.8	2.4	0.7
200	140	9.4	-0.8	10.6	1.6	0.4
250	138	9.1	-1.0	11.5	1.7	0.5
300	139	9.6	-1.1	17.2	2.8	0.6
350	155	8.5	-0.9	1.8	1.1	0.7
400	160	8.2	-0.6	9.4	1.2	0.8
450	166	7.5	-0.3	4.2	0.5	0.8
500	156	6.6	-0.2	--	--	0.7
550	--	--	0.1	--	--	0.6

11/ 9/85　17:50　10-MIN. AVE.

ALT M	DIR DEGM	U M/SEC	W M/SEC	SD DEGM	SU M/SEC	SW M/SEC
100	141	3.5	-0.5	33.3	3.5	0.9
150	144	8.7	-0.6	3.2	0.7	0.7
200	141	9.7	-0.7	2.5	0.6	0.4
250	134	9.7	-1.1	2.8	0.9	0.6
300	151	8.8	-1.0	9.9	1.0	0.8
350	158	8.0	-1.0	10.5	1.4	0.9
400	164	7.4	-0.6	8.4	1.3	0.8
450	172	7.8	-0.2	14.2	1.3	0.7
500	--	--	0.2	--	--	0.9
550	--	--	0.5	--	--	0.7

第35－1表　（つづき）

11/ 9/85　18: 0　10-MIN. AVE.

ALT M	DIR DEGM	U M/SEC	W M/SEC	SD DEGM	SU M/SEC	SW M/SEC
100	146	7.7	-0.5	4.1	0.9	0.9
150	144	9.1	-0.6	2.2	0.4	0.6
200	141	9.9	-0.8	10.0	1.7	0.4
250	133	9.0	-0.8	0.8	0.6	0.3
300	136	9.7	-1.2	11.9	1.9	0.5
350	154	8.6	-1.0	6.0	1.0	0.6
400	158	6.9	-0.7	6.0	0.9	0.7
450	174	6.6	-0.3	4.8	0.4	0.5
500	--	--	-0.1	--	--	0.4
550	--	--	0.0	--	--	0.4

11/ 9/85　18:10　10-MIN. AVE.

ALT M	DIR DEGM	U M/SEC	W M/SEC	SD DEGM	SU M/SEC	SW M/SEC
100	143	8.6	-0.5	--	--	0.7
150	--	--	-0.5	--	--	0.4
200	--	--	-0.8	--	--	0.3
250	--	--	-1.3	--	--	0.4
300	--	--	-1.3	--	--	0.5
350	164	7.9	-1.2	14.5	1.1	0.7
400	166	7.3	-0.7	11.0	1.2	0.6
450	--	--	-0.3	--	--	0.5
500	--	--	-0.4	--	--	0.2
550	--	--	--	--	--	--

11/ 9/85　18:20　10-MIN. AVE.

ALT M	DIR DEGM	U M/SEC	W M/SEC	SD DEGM	SU M/SEC	SW M/SEC
100	148	7.9	-0.5	--	--	0.7
150	142	9.4	-0.6	9.4	1.4	0.5
200	139	10.5	-0.9	1.7	0.8	0.3
250	--	--	-1.2	--	--	0.3
300	152	8.6	-1.2	--	--	0.8
350	164	7.8	-0.6	3.3	1.3	0.8
400	162	6.4	-0.4	5.5	1.6	0.7
450	--	--	-0.0	--	--	0.5
500	--	--	-0.1	--	--	0.2
550	--	--	--	--	--	--

11/ 9/85　18:30　10-MIN. AVE.

ALT M	DIR DEGM	U M/SEC	W M/SEC	SD DEGM	SU M/SEC	SW M/SEC
100	145	6.4	-0.5	15.9	3.4	0.8
150	140	6.9	-0.6	24.1	2.7	0.5
200	137	7.7	-0.6	24.3	3.5	0.3
250	--	--	-0.6	--	--	0.2
300	155	9.5	-0.6	--	--	0.7
350	149	8.5	-0.7	8.9	1.9	0.8
400	162	7.9	-0.5	8.2	2.1	0.7
450	180	9.5	-0.1	--	--	0.5
500	--	--	-0.2	--	--	0.3
550	--	--	0.3	--	--	--

11/ 9/85　18:40　10-MIN. AVE.

ALT M	DIR DEGM	U M/SEC	W M/SEC	SD DEGM	SU M/SEC	SW M/SEC
100	146	6.0	-0.3	19.9	2.6	0.8
150	137	8.9	-0.4	4.3	0.6	0.6
200	135	9.9	-0.6	2.3	0.4	0.3
250	--	--	-0.7	--	--	--
300	--	--	-1.1	--	--	0.4
350	161	7.6	-0.8	4.9	0.4	0.7
400	166	8.1	-0.5	10.1	1.4	0.7
450	158	7.1	-0.4	--	--	0.9
500	--	--	-0.1	--	--	0.5
550	--	--	-0.0	--	--	0.2

11/ 9/85　18:50　10-MIN. AVE.

ALT M	DIR DEGM	U M/SEC	W M/SEC	SD DEGM	SU M/SEC	SW M/SEC
100	136	2.9	-0.3	44.6	3.4	0.7
150	126	5.4	-0.4	31.6	3.2	0.6
200	--	--	-0.6	--	--	0.3
250	--	--	--	--	--	--
300	--	--	-1.3	--	--	0.7
350	157	7.9	-0.9	4.5	0.6	0.8
400	165	7.1	-0.5	5.0	0.6	0.7
450	--	--	-0.3	--	--	0.5
500	--	--	-0.0	--	--	0.3
550	--	--	--	--	--	--

11/ 9/85　19: 0　10-MIN. AVE.

ALT M	DIR DEGM	U M/SEC	W M/SEC	SD DEGM	SU M/SEC	SW M/SEC
100	89	1.0	-0.4	62.5	0.4	0.8
150	126	4.9	-0.5	32.6	3.2	0.6
200	95	3.8	-0.6	50.9	1.7	0.4
250	--	--	-0.5	--	--	--
300	--	--	-0.2	--	--	--
350	154	7.5	-0.9	3.7	0.4	0.7
400	153	7.2	-0.7	4.3	0.2	0.8
450	--	--	-0.5	--	--	0.5
500	--	--	-0.4	--	--	0.3
550	--	--	--	--	--	--

11/ 9/85　19:10　10-MIN. AVE.

ALT M	DIR DEGM	U M/SEC	W M/SEC	SD DEGM	SU M/SEC	SW M/SEC
100	4	1.2	-0.4	8.2	0.4	0.8
150	91	3.1	-0.5	52.4	0.7	0.6
200	--	--	-0.3	--	--	0.4
250	--	--	-0.4	--	--	0.2
300	--	--	-0.6	--	--	1.4
350	--	--	-1.3	--	--	0.6
400	--	--	-0.9	--	--	0.9
450	--	--	-0.4	--	--	0.9
500	--	--	-0.4	--	--	0.9
550	--	--	-1.3	--	--	--

11/ 9/85　19:20　10-MIN. AVE.

ALT M	DIR DEGM	U M/SEC	W M/SEC	SD DEGM	SU M/SEC	SW M/SEC
100	141	5.1	-0.2	24.4	2.3	0.7
150	132	6.8	-0.3	25.8	2.2	0.6
200	--	--	-0.2	--	--	0.3
250	--	--	--	--	--	--
300	--	--	-0.8	--	--	0.3
350	--	--	-1.1	--	--	0.8
400	155	7.2	-0.7	14.7	2.1	0.8
450	160	4.5	-0.1	--	--	0.7
500	--	--	-0.0	--	--	0.4
550	--	--	0.2	--	--	0.9

11/ 9/85　19:30　10-MIN. AVE.

ALT M	DIR DEGM	U M/SEC	W M/SEC	SD DEGM	SU M/SEC	SW M/SEC
100	143	2.3	-0.5	--	--	0.7
150	124	5.7	-0.6	37.7	2.1	0.5
200	--	--	-0.4	--	--	0.3
250	136	7.9	-0.3	--	--	0.4
300	--	--	-0.6	--	--	0.8
350	--	--	-1.0	--	--	0.7
400	150	10.6	-0.9	--	--	0.8
450	--	--	-0.6	--	--	0.5
500	--	--	-0.1	--	--	0.4
550	--	--	0.3	--	--	0.3

11/ 9/85　19:40　10-MIN. AVE.

ALT M	DIR DEGM	U M/SEC	W M/SEC	SD DEGM	SU M/SEC	SW M/SEC
100	130	2.9	-0.5	44.8	3.1	0.8
150	114	4.1	-0.6	45.8	2.6	0.5
200	--	--	-0.2	--	--	0.3
250	--	--	-1.0	--	--	--
300	--	--	-1.5	--	--	0.3
350	163	9.0	-1.2	--	--	0.9
400	161	8.4	-0.8	19.9	2.7	0.8
450	--	--	-0.4	--	--	0.7
500	--	--	-0.1	--	--	0.6
550	--	--	--	--	--	--

11/ 9/85　19:50　10-MIN. AVE.

ALT M	DIR DEGM	U M/SEC	W M/SEC	SD DEGM	SU M/SEC	SW M/SEC
100	30	1.7	-0.5	23.2	0.6	0.7
150	51	3.8	-0.7	--	--	0.5
200	--	--	-0.5	--	--	0.3
250	--	--	-0.8	--	--	0.3
300	--	--	-1.5	--	--	0.4
350	--	--	-1.3	--	--	0.7
400	151	2.7	-0.9	--	--	0.8
450	--	--	-0.5	--	--	0.7
500	--	--	-0.5	--	--	0.5
550	--	--	--	--	--	--

11/ 9/85　20: 0　10-MIN. AVE.

ALT M	DIR DEGM	U M/SEC	W M/SEC	SD DEGM	SU M/SEC	SW M/SEC
100	143	4.6	-0.4	27.4	3.9	0.8
150	132	5.2	-0.5	35.8	3.8	0.5
200	119	7.0	-0.5	--	--	0.3
250	128	9.5	-0.5	4.1	0.1	0.6
300	139	8.6	-0.7	--	--	0.7
350	153	6.0	-0.9	13.7	3.6	1.0
400	152	6.4	-0.6	15.4	0.8	1.0
450	123	9.3	0.2	--	--	0.9
500	--	--	0.9	--	--	0.9
550	--	--	-0.1	--	--	0.8

11/ 9/85　20:10　10-MIN. AVE.

ALT M	DIR DEGM	U M/SEC	W M/SEC	SD DEGM	SU M/SEC	SW M/SEC
100	147	6.3	-0.4	15.7	3.3	0.8
150	138	6.8	-0.6	22.7	2.9	0.6
200	127	7.3	-0.5	27.9	2.1	0.6
250	128	9.4	-0.4	13.4	2.0	0.6
300	131	9.5	-0.3	2.0	0.3	0.5
350	149	9.4	-1.0	--	--	0.9
400	152	7.6	-0.5	14.7	0.4	0.9
450	--	--	-0.2	--	--	0.9
500	--	--	0.3	--	--	0.9
550	--	--	0.9	--	--	0.5

11/ 9/85　20:20　10-MIN. AVE.

ALT M	DIR DEGM	U M/SEC	W M/SEC	SD DEGM	SU M/SEC	SW M/SEC
100	144	6.1	-0.4	12.7	2.6	0.8
150	139	8.6	-0.5	4.1	0.6	0.6
200	131	9.6	-0.5	5.6	0.7	0.5
250	123	10.2	-0.4	6.9	1.2	0.6
300	124	9.6	-0.3	--	--	0.5
350	146	9.6	-0.9	23.8	1.3	0.9
400	163	9.6	-0.6	7.7	0.4	0.9
450	161	7.1	-0.2	--	--	0.8
500	--	--	0.2	--	--	0.9
550	--	--	0.3	--	--	0.6

11/ 9/85　20:30　10-MIN. AVE.

ALT M	DIR DEGM	U M/SEC	W M/SEC	SD DEGM	SU M/SEC	SW M/SEC
100	138	2.7	-0.3	42.6	3.5	0.6
150	133	8.3	-0.5	13.8	1.7	0.5
200	127	9.5	-0.3	5.3	0.9	0.4
250	125	9.8	-0.4	16.9	2.8	0.4
300	128	9.4	-0.6	3.6	0.5	0.5
350	136	9.8	-0.9	--	--	0.6
400	--	--	-0.4	--	--	0.9
450	--	--	-0.2	--	--	1.0
500	--	--	0.2	--	--	1.2
550	--	--	-0.0	--	--	1.8

11/ 9/85　20:40　10-MIN. AVE.

ALT M	DIR DEGM	U M/SEC	W M/SEC	SD DEGM	SU M/SEC	SW M/SEC
100	147	4.5	-0.2	16.3	2.6	0.8
150	127	7.7	-0.4	8.4	0.9	0.6
200	123	9.2	-0.2	6.3	0.9	0.6
250	119	10.6	-0.4	14.1	2.5	0.4
300	125	9.8	-0.4	14.3	2.4	0.6
350	138	9.6	-0.5	16.5	2.0	0.8
400	151	10.4	-0.5	11.5	1.8	1.0
450	159	5.5	-0.4	--	--	1.0
500	--	--	-0.1	--	--	0.8
550	--	--	-0.1	--	--	0.6

11/ 9/85　20:50　10-MIN. AVE.

ALT M	DIR DEGM	U M/SEC	W M/SEC	SD DEGM	SU M/SEC	SW M/SEC
100	137	3.4	-0.2	32.1	2.4	0.9
150	127	7.2	-0.5	7.2	0.9	0.7
200	119	8.7	-0.6	7.5	1.0	0.5
250	119	9.5	-0.6	14.6	2.1	0.8
300	127	8.9	-0.7	10.8	1.6	0.7
350	143	8.6	-0.7	14.4	0.9	1.0
400	156	9.5	-0.5	6.5	1.4	1.1
450	--	--	-0.1	--	--	1.1
500	--	--	-0.2	--	--	1.3
550	--	--	0.1	--	--	1.2

第35－1表　（つづき）

11/ 9/85　21: 0　10-MIN. AVE.

ALT M	DIR DEGM/SEC	U M/SEC	W M/SEC	SD DEGM/SEC	SU DEGM/SEC	SW DEGM/SEC
100	141	5.5	-0.0	--	--	0.9
150	122	7.1	-0.4	9.0	1.0	0.8
200	116	8.5	-0.3	14.3	1.7	0.8
250	117	9.1	-0.6	14.6	0.8	0.7
300	125	9.8	-0.2	14.8	2.3	0.7
350	134	9.0	-0.2	16.4	2.6	1.0
400	--	--	-0.2	--	--	0.9
450	--	--	0.2	--	--	1.1
500	--	--	0.7	--	--	1.2
550	--	--	0.4	--	--	1.1

11/ 9/85　21:10　10-MIN. AVE.

ALT M	DIR DEGM/SEC	U M/SEC	W M/SEC	SD DEGM/SEC	SU DEGM/SEC	SW DEGM/SEC
100	148	6.2	0.1	9.9	1.5	0.9
150	122	7.3	-0.3	8.1	0.9	0.7
200	118	8.1	-0.2	6.0	0.7	0.6
250	118	9.7	-0.3	4.6	0.9	0.7
300	128	9.8	-0.5	23.8	3.9	0.7
350	129	9.8	-0.2	2.0	1.3	0.9
400	144	8.1	-0.2	10.9	1.6	1.0
450	--	--	0.3	--	--	0.9
500	--	--	0.5	--	--	0.9
550	--	--	0.9	--	--	1.2

11/ 9/85　21:20　10-MIN. AVE.

ALT M	DIR DEGM/SEC	U M/SEC	W M/SEC	SD DEGM/SEC	SU DEGM/SEC	SW DEGM/SEC
100	148	5.6	0.0	6.9	1.9	1.0
150	125	7.6	0.0	6.4	0.8	0.9
200	118	8.5	-0.1	7.7	1.2	0.7
250	118	10.1	0.1	4.1	0.9	0.7
300	120	12.4	-0.2	--	--	0.6
350	125	10.7	-0.1	3.5	0.6	0.7
400	144	11.0	-0.3	--	--	0.7
450	--	--	-0.7	--	--	0.9
500	--	--	-0.3	--	--	0.8
550	--	--	0.5	--	--	0.7

11/ 9/85　21:30　10-MIN. AVE.

ALT M	DIR DEGM/SEC	U M/SEC	W M/SEC	SD DEGM/SEC	SU DEGM/SEC	SW DEGM/SEC
100	133	2.8	-0.4	47.6	3.6	0.6
150	129	8.0	-0.5	11.9	1.2	0.6
200	123	10.3	-0.6	14.3	2.2	0.5
250	117	10.2	-0.4	5.4	1.0	0.3
300	121	11.1	-0.5	3.2	0.7	0.4
350	--	--	-0.4	--	--	0.6
400	--	--	-0.4	--	--	0.6
450	--	--	-1.1	--	--	0.5
500	--	--	-0.6	--	--	0.6
550	--	--	-0.0	--	--	0.5

11/ 9/85　21:40　10-MIN. AVE.

ALT M	DIR DEGM/SEC	U M/SEC	W M/SEC	SD DEGM/SEC	SU DEGM/SEC	SW DEGM/SEC
100	150	6.3	-0.4	4.0	3.8	0.6
150	129	8.7	-0.8	5.1	0.8	0.6
200	127	9.6	-0.6	9.3	1.3	0.5
250	122	10.6	-0.4	14.8	2.6	0.4
300	121	12.0	-0.6	--	--	0.3
350	125	11.4	-0.5	--	--	0.5
400	--	--	-0.6	--	--	0.6
450	--	--	-0.9	--	--	0.8
500	--	--	-0.8	--	--	0.7
550	--	--	-0.2	--	--	0.6

11/ 9/85　21:50　10-MIN. AVE.

ALT M	DIR DEGM/SEC	U M/SEC	W M/SEC	SD DEGM/SEC	SU DEGM/SEC	SW DEGM/SEC
100	145	7.0	-0.3	23.5	2.8	0.7
150	129	8.6	-0.8	7.8	1.0	0.6
200	121	9.9	-0.8	15.6	2.5	0.5
250	126	10.0	-0.4	4.7	0.8	0.4
300	119	10.3	-0.5	3.3	0.6	0.5
350	123	12.5	-0.4	--	--	0.5
400	--	--	-1.1	--	--	0.8
450	--	--	-1.0	--	--	1.0
500	--	--	-0.4	--	--	0.9
550	--	--	0.2	--	--	0.7

11/ 9/85　22: 0　10-MIN. AVE.

ALT M	DIR DEGM/SEC	U M/SEC	W M/SEC	SD DEGM/SEC	SU DEGM/SEC	SW DEGM/SEC
100	133	5.2	-0.4	28.2	3.3	0.7
150	128	8.2	-0.6	6.8	0.9	0.7
200	121	9.3	-0.7	6.6	0.8	0.6
250	118	11.4	-0.6	2.7	0.5	0.5
300	--	--	-0.6	--	--	0.4
350	--	--	-0.5	--	--	0.4
400	--	--	-1.1	--	--	0.6
450	--	--	-0.5	--	--	0.7
500	--	--	-0.0	--	--	0.6
550	--	--	0.3	--	--	1.1

11/ 9/85　22:10　10-MIN. AVE.

ALT M	DIR DEGM/SEC	U M/SEC	W M/SEC	SD DEGM/SEC	SU DEGM/SEC	SW DEGM/SEC
100	149	6.6	-0.1	13.0	2.6	0.9
150	127	8.5	-0.6	6.0	0.9	0.7
200	121	9.3	-0.3	5.7	0.9	0.5
250	121	11.3	-0.4	24.1	4.8	0.7
300	126	9.0	-0.3	11.2	1.8	0.8
350	132	10.4	-0.7	16.7	3.1	1.0
400	134	9.1	-0.5	24.8	1.0	1.1
450	--	--	0.2	--	--	1.1
500	--	--	-0.7	--	--	2.0
550	--	--	1.5	--	--	0.6

11/ 9/85　22:20　10-MIN. AVE.

ALT M	DIR DEGM/SEC	U M/SEC	W M/SEC	SD DEGM/SEC	SU DEGM/SEC	SW DEGM/SEC
100	146	8.7	-0.3	5.3	1.4	0.7
150	134	9.5	-0.5	14.0	1.7	0.6
200	123	10.6	-0.7	8.0	1.0	0.4
250	126	11.1	-0.4	4.6	0.9	0.5
300	119	10.1	-0.3	--	--	0.6
350	132	11.7	-0.3	13.8	2.5	0.8
400	152	9.9	-1.0	--	--	0.8
450	--	--	-0.6	--	--	0.9
500	--	--	-0.4	--	--	0.8
550	--	--	-0.6	--	--	1.1

11/ 9/85　22:30　10-MIN. AVE.

ALT M	DIR DEGM/SEC	U M/SEC	W M/SEC	SD DEGM/SEC	SU DEGM/SEC	SW DEGM/SEC
100	138	3.2	-0.1	38.9	3.4	0.8
150	129	8.4	-0.5	7.0	0.9	0.8
200	118	9.3	-0.5	7.6	0.9	0.6
250	121	11.0	-0.2	14.0	2.4	0.5
300	119	10.3	-0.3	2.4	0.4	0.6
350	129	9.5	-0.4	7.2	1.2	0.6
400	141	9.4	-0.4	--	--	0.8
450	--	--	-0.1	--	--	0.8
500	--	--	-0.4	--	--	0.7
550	--	--	0.4	--	--	0.6

11/ 9/85　22:40　10-MIN. AVE.

ALT M	DIR DEGM/SEC	U M/SEC	W M/SEC	SD DEGM/SEC	SU DEGM/SEC	SW DEGM/SEC
100	147	6.3	-0.2	15.1	3.6	0.8
150	130	8.9	-0.4	5.3	0.9	0.6
200	121	10.1	-0.6	5.7	1.0	0.6
250	120	10.7	-0.3	3.7	0.6	0.6
300	122	11.2	-0.5	15.0	2.7	0.8
350	126	10.3	-0.4	10.9	1.6	0.8
400	132	8.5	-0.4	10.8	1.6	0.9
450	--	--	0.3	--	--	0.8
500	--	--	0.6	--	--	0.6
550	--	--	0.6	--	--	0.5

11/ 9/85　22:50　10-MIN. AVE.

ALT M	DIR DEGM/SEC	U M/SEC	W M/SEC	SD DEGM/SEC	SU DEGM/SEC	SW DEGM/SEC
100	142	4.3	0.0	7.9	3.4	0.7
150	124	8.9	-0.1	6.3	1.0	0.7
200	121	9.8	-0.1	7.1	1.1	0.5
250	121	10.9	0.1	15.0	2.6	0.5
300	116	10.8	-0.3	14.1	1.9	0.6
350	126	11.2	-0.0	21.0	3.4	0.7
400	129	11.0	-0.2	--	--	0.7
450	--	--	-0.4	--	--	1.0
500	--	--	0.8	--	--	0.7
550	--	--	1.1	--	--	0.6

11/ 9/85　23: 0　10-MIN. AVE.

ALT M	DIR DEGM/SEC	U M/SEC	W M/SEC	SD DEGM/SEC	SU DEGM/SEC	SW DEGM/SEC
100	137	6.0	0.1	17.5	1.6	0.9
150	128	8.4	-0.1	6.5	1.0	0.7
200	122	10.2	-0.2	5.1	0.9	0.6
250	119	11.7	-0.3	3.1	0.6	0.6
300	122	11.5	-0.3	5.6	0.9	0.7
350	123	11.3	-0.4	4.7	1.0	0.7
400	130	10.3	-0.5	--	--	0.7
450	--	--	-0.5	--	--	0.8
500	--	--	-0.0	--	--	0.9
550	--	--	0.6	--	--	0.7

11/ 9/85　23:10　10-MIN. AVE.

ALT M	DIR DEGM/SEC	U M/SEC	W M/SEC	SD DEGM/SEC	SU DEGM/SEC	SW DEGM/SEC
100	141	6.0	-0.0	15.0	2.2	0.8
150	125	8.7	-0.2	6.5	1.0	0.7
200	122	10.1	-0.3	5.2	0.8	0.6
250	119	11.4	-0.2	3.5	0.5	0.6
300	120	10.9	-0.3	2.8	0.8	0.6
350	124	10.4	-0.4	4.0	0.6	0.7
400	138	9.6	-0.5	12.9	2.2	0.7
450	--	--	-0.4	--	--	0.8
500	--	--	0.5	--	--	0.9
550	--	--	1.0	--	--	1.1

11/ 9/85　23:20　10-MIN. AVE.

ALT M	DIR DEGM/SEC	U M/SEC	W M/SEC	SD DEGM/SEC	SU DEGM/SEC	SW DEGM/SEC
100	147	5.8	0.2	8.5	1.2	0.9
150	125	8.1	0.1	7.7	1.0	0.7
200	117	9.1	-0.1	6.8	0.9	0.7
250	118	10.3	0.1	5.6	0.8	0.6
300	120	11.6	0.2	3.1	0.8	0.6
350	122	11.6	-0.1	6.6	1.4	0.6
400	131	11.7	-0.3	6.7	1.4	0.6
450	--	--	-0.2	--	--	0.7
500	--	--	-0.1	--	--	0.8
550	--	--	0.2	--	--	0.6

11/ 9/85　23:30　10-MIN. AVE.

ALT M	DIR DEGM/SEC	U M/SEC	W M/SEC	SD DEGM/SEC	SU DEGM/SEC	SW DEGM/SEC
100	155	4.7	0.2	--	--	0.9
150	124	8.1	0.2	8.5	1.0	0.7
200	119	9.1	0.2	5.3	0.7	0.6
250	120	10.3	0.4	3.6	0.7	0.5
300	117	10.9	0.3	4.0	0.8	0.6
350	130	9.9	-0.2	4.7	0.8	0.6
400	--	--	-0.3	--	--	0.4
450	--	--	-0.7	--	--	0.6
500	--	--	-0.8	--	--	0.6
550	--	--	-0.7	--	--	0.3

11/ 9/85　23:40　10-MIN. AVE.

ALT M	DIR DEGM/SEC	U M/SEC	W M/SEC	SD DEGM/SEC	SU DEGM/SEC	SW DEGM/SEC
100	--	--	0.3	--	--	0.8
150	123	8.5	0.4	15.2	2.0	0.6
200	123	9.0	0.9	6.6	0.9	0.7
250	116	10.2	0.7	16.5	2.9	0.4
300	117	10.8	0.8	--	--	0.3
350	--	--	0.3	--	--	0.6
400	--	--	0.3	--	--	0.4
450	--	--	-0.2	--	--	0.4
500	--	--	0.3	--	--	--
550	--	--	-0.5	--	--	0.4

11/ 9/85　23:50　10-MIN. AVE.

ALT M	DIR DEGM/SEC	U M/SEC	W M/SEC	SD DEGM/SEC	SU DEGM/SEC	SW DEGM/SEC
100	149	5.5	-0.0	--	--	0.8
150	123	7.5	0.0	8.6	0.9	0.5
200	121	8.5	0.6	10.5	1.1	0.5
250	113	10.3	0.7	6.8	1.1	0.5
300	--	--	0.6	--	--	0.5
350	--	--	0.7	--	--	0.5
400	--	--	0.4	--	--	0.4
450	--	--	-0.1	--	--	0.4
500	--	--	-0.2	--	--	0.5
550	--	--	-0.5	--	--	--

第35－1表　（つづき）

11/10/85　0: 0　10-MIN. AVE.

ALT M	DIR DEGM	U M/SEC	W M/SEC	SD DEGM	SU M/SEC	SW M/SEC
100	--	--	0.1	--	--	0.6
150	120	7.2	-0.0	14.8	1.6	0.5
200	113	8.5	-0.0	5.5	0.7	0.5
250	116	9.7	0.2	4.2	0.7	0.4
300	117	10.9	0.3	3.5	0.7	0.4
350	--	--	0.2	--	--	--
400	--	--	-0.1	--	--	0.5
450	--	--	-0.1	--	--	0.5
500	--	--	0.1	--	--	0.3
550	--	--	-0.1	--	--	0.5

11/10/85　1: 0　10-MIN. AVE.

ALT M	DIR DEGM	U M/SEC	W M/SEC	SD DEGM	SU M/SEC	SW M/SEC
100	144	5.1	0.5	18.5	1.8	1.1
150	133	7.5	0.9	8.8	1.2	1.0
200	125	7.6	1.1	7.4	0.9	1.0
250	121	8.0	1.2	7.9	1.0	1.0
300	118	9.1	1.2	11.9	1.5	0.9
350	117	9.1	1.3	22.3	3.5	0.8
400	--	--	1.4	--	--	0.9
450	--	--	1.6	--	--	0.9
500	--	--	1.6	--	--	0.9
550	--	--	1.8	--	--	0.9

11/10/85　2: 0　10-MIN. AVE.

ALT M	DIR DEGM	U M/SEC	W M/SEC	SD DEGM	SU M/SEC	SW M/SEC
100	133	4.1	0.1	14.1	1.1	0.9
150	126	6.2	0.3	10.1	1.0	0.9
200	122	7.2	0.7	8.9	1.0	0.8
250	120	8.0	0.9	7.1	0.9	0.7
300	115	8.7	1.1	6.5	1.0	0.7
350	116	10.0	1.5	8.1	1.0	0.6
400	--	--	1.9	--	--	0.6
450	--	--	2.3	--	--	0.9
500	--	--	2.0	--	--	0.9
550	--	--	1.9	--	--	0.8

11/10/85　0:10　10-MIN. AVE.

ALT M	DIR DEGM	U M/SEC	W M/SEC	SD DEGM	SU M/SEC	SW M/SEC
100	138	4.6	0.3	--	--	0.9
150	125	7.2	0.6	8.0	0.9	0.8
200	120	8.4	0.9	6.3	0.8	0.7
250	117	8.9	1.2	5.6	1.0	0.7
300	119	10.1	1.5	6.1	0.9	0.7
350	--	--	1.8	--	--	0.6
400	--	--	1.8	--	--	0.7
450	--	--	1.7	--	--	0.6
500	--	--	1.8	--	--	0.8
550	--	--	1.8	--	--	0.7

11/10/85　1:10　10-MIN. AVE.

ALT M	DIR DEGM	U M/SEC	W M/SEC	SD DEGM	SU M/SEC	SW M/SEC
100	151	4.3	0.4	10.6	1.2	1.0
150	131	6.8	0.5	9.8	1.2	0.9
200	125	7.5	0.7	7.8	1.1	0.9
250	121	7.8	0.9	7.1	1.0	0.8
300	118	8.5	1.1	8.1	0.8	0.9
350	119	9.2	1.2	8.5	1.1	0.9
400	119	9.4	1.2	17.8	2.2	1.0
450	125	9.5	1.1	7.8	1.3	0.9
500	--	--	1.0	--	--	1.0
550	--	--	0.6	--	--	1.0

11/10/85　2:10　10-MIN. AVE.

ALT M	DIR DEGM	U M/SEC	W M/SEC	SD DEGM	SU M/SEC	SW M/SEC
100	137	4.9	-0.2	12.1	1.2	1.0
150	130	6.4	-0.0	9.7	1.1	0.9
200	122	7.3	0.2	8.1	1.0	0.8
250	122	8.1	0.6	7.2	0.9	0.7
300	120	9.3	0.7	6.1	1.0	0.7
350	121	10.9	1.2	5.4	1.0	0.6
400	--	--	1.5	--	--	0.5
450	--	--	1.6	--	--	0.6
500	--	--	1.3	--	--	0.7
550	--	--	1.6	--	--	0.7

11/10/85　0:20　10-MIN. AVE.

ALT M	DIR DEGM	U M/SEC	W M/SEC	SD DEGM	SU M/SEC	SW M/SEC
100	139	4.2	0.4	23.6	1.4	1.0
150	121	6.8	0.8	8.8	1.0	0.9
200	120	7.6	1.1	7.7	1.0	0.8
250	117	8.9	1.2	7.1	1.1	0.9
300	120	10.1	1.6	17.0	2.3	0.9
350	118	9.7	1.5	2.7	0.5	0.9
400	134	13.1	1.6	--	--	1.0
450	--	--	1.5	--	--	1.0
500	--	--	1.1	--	--	0.9
550	--	--	1.3	--	--	0.9

11/10/85　1:20　10-MIN. AVE.

ALT M	DIR DEGM	U M/SEC	W M/SEC	SD DEGM	SU M/SEC	SW M/SEC
100	141	3.0	0.7	--	--	0.9
150	123	5.7	1.2	12.0	1.1	0.9
200	116	6.4	1.6	10.6	1.0	0.9
250	113	6.8	1.6	9.6	0.8	0.9
300	110	7.2	2.0	15.7	1.2	0.9
350	115	8.8	1.9	15.8	1.9	1.0
400	120	8.5	1.9	23.6	3.1	1.0
450	--	--	1.6	--	--	1.0
500	--	--	1.2	--	--	1.1
550	--	--	0.9	--	--	0.9

11/10/85　2:20　10-MIN. AVE.

ALT M	DIR DEGM	U M/SEC	W M/SEC	SD DEGM	SU M/SEC	SW M/SEC
100	138	4.6	0.0	11.8	1.2	1.0
150	131	6.5	0.1	10.3	1.1	0.9
200	126	7.1	0.2	8.1	1.0	0.8
250	124	8.0	0.6	8.0	1.0	0.7
300	123	8.7	0.8	5.8	1.0	0.6
350	126	10.0	1.2	5.9	1.1	0.6
400	123	10.8	1.4	22.9	4.2	0.6
450	122	10.7	1.3	--	--	0.8
500	--	--	1.3	--	--	0.8
550	--	--	1.2	--	--	0.9

11/10/85　0:30　10-MIN. AVE.

ALT M	DIR DEGM	U M/SEC	W M/SEC	SD DEGM	SU M/SEC	SW M/SEC
100	126	3.6	0.4	21.3	0.8	1.0
150	122	6.2	0.7	10.7	1.0	0.9
200	115	6.5	0.9	9.8	0.8	1.0
250	116	7.8	0.9	9.4	1.0	1.0
300	114	9.0	1.0	6.1	0.7	0.9
350	119	10.5	1.0	--	--	0.7
400	--	--	0.9	--	--	0.7
450	--	--	1.1	--	--	0.7
500	--	--	1.2	--	--	0.6
550	--	--	0.9	--	--	0.7

11/10/85　1:30　10-MIN. AVE.

ALT M	DIR DEGM	U M/SEC	W M/SEC	SD DEGM	SU M/SEC	SW M/SEC
100	138	3.4	0.4	17.1	1.3	0.9
150	119	5.0	0.8	10.4	1.0	1.0
200	115	6.8	0.9	9.2	1.1	1.1
250	113	7.8	0.9	9.2	0.9	0.9
300	111	8.6	1.3	14.7	1.3	1.0
350	117	8.7	1.5	25.8	3.7	1.1
400	104	9.0	1.2	9.9	1.6	1.0
450	122	10.4	1.3	--	--	0.9
500	--	--	1.2	--	--	0.8
550	--	--	0.9	--	--	0.8

11/10/85　2:30　10-MIN. AVE.

ALT M	DIR DEGM	U M/SEC	W M/SEC	SD DEGM	SU M/SEC	SW M/SEC
100	138	4.6	-0.1	11.4	1.1	0.9
150	130	6.8	0.2	8.0	1.0	0.8
200	124	7.3	0.2	8.1	0.9	0.7
250	120	8.2	0.3	6.8	0.9	0.7
300	117	9.4	0.4	5.7	0.8	0.5
350	115	10.5	0.4	15.4	2.4	0.5
400	--	--	0.7	--	--	0.3
450	--	--	0.8	--	--	0.3
500	--	--	0.8	--	--	0.2
550	--	--	1.0	--	--	0.3

11/10/85　0:40　10-MIN. AVE.

ALT M	DIR DEGM	U M/SEC	W M/SEC	SD DEGM	SU M/SEC	SW M/SEC
100	144	5.2	-0.3	13.1	1.2	0.8
150	127	7.4	-0.3	7.4	0.9	0.7
200	120	8.4	-0.4	8.4	1.0	0.7
250	116	9.7	-0.4	8.6	1.0	0.8
300	120	11.0	-0.1	5.9	0.9	0.6
350	120	12.3	-0.1	--	--	0.6
400	--	--	-0.3	--	--	0.6
450	--	--	0.2	--	--	0.4
500	--	--	-0.4	--	--	0.7
550	--	--	-0.6	--	--	1.1

11/10/85　1:40　10-MIN. AVE.

ALT M	DIR DEGM	U M/SEC	W M/SEC	SD DEGM	SU M/SEC	SW M/SEC
100	131	4.3	0.4	16.3	1.2	1.0
150	125	6.1	0.7	10.5	1.1	1.0
200	118	6.0	1.1	12.2	1.3	1.0
250	112	6.6	1.4	9.6	1.1	1.0
300	108	7.3	1.5	14.7	1.3	0.9
350	114	7.9	2.0	11.3	1.2	0.9
400	110	8.6	2.0	14.1	1.8	0.8
450	112	7.7	2.1	--	--	0.8
500	--	--	1.8	--	--	0.9
550	--	--	1.7	--	--	0.9

11/10/85　2:40　10-MIN. AVE.

ALT M	DIR DEGM	U M/SEC	W M/SEC	SD DEGM	SU M/SEC	SW M/SEC
100	138	4.4	-0.3	15.1	1.7	0.9
150	133	6.7	-0.3	9.1	1.1	0.8
200	125	7.0	-0.3	8.0	0.9	0.7
250	122	7.8	-0.0	7.3	0.9	0.7
300	118	8.8	-0.0	4.9	0.7	0.7
350	120	10.1	0.2	4.8	0.9	0.6
400	122	11.7	0.3	6.4	1.3	0.8
450	--	--	0.4	--	--	0.7
500	--	--	1.6	--	--	0.5
550	--	--	1.4	--	--	0.9

11/10/85　0:50　10-MIN. AVE.

ALT M	DIR DEGM	U M/SEC	W M/SEC	SD DEGM	SU M/SEC	SW M/SEC
100	140	4.6	0.3	20.6	1.5	1.0
150	131	7.2	0.4	9.7	1.1	0.8
200	123	8.0	0.5	7.7	1.0	0.8
250	119	8.5	0.7	6.5	0.9	0.8
300	119	9.3	1.0	7.6	1.1	0.8
350	118	10.6	0.9	4.5	0.8	0.7
400	--	--	1.2	--	--	0.4
450	--	--	1.2	--	--	0.5
500	--	--	1.3	--	--	0.5
550	--	--	1.5	--	--	0.6

11/10/85　1:50　10-MIN. AVE.

ALT M	DIR DEGM	U M/SEC	W M/SEC	SD DEGM	SU M/SEC	SW M/SEC
100	128	3.4	0.2	15.1	0.9	0.9
150	124	6.2	0.1	8.8	1.0	0.9
200	119	7.1	0.4	8.9	1.0	0.8
250	115	8.5	0.6	7.5	0.9	0.7
300	114	8.9	0.8	6.9	1.2	0.7
350	115	10.6	1.0	4.9	0.8	0.6
400	106	11.2	1.1	--	--	0.6
450	--	--	1.4	--	--	0.5
500	--	--	1.5	--	--	0.6
550	--	--	1.4	--	--	0.7

11/10/85　2:50　10-MIN. AVE.

ALT M	DIR DEGM	U M/SEC	W M/SEC	SD DEGM	SU M/SEC	SW M/SEC
100	140	4.6	0.0	11.4	1.1	0.9
150	132	6.3	0.1	9.9	1.1	0.7
200	125	7.2	0.1	8.8	1.0	0.7
250	122	8.0	0.5	7.6	1.0	0.7
300	120	9.5	0.5	4.8	0.9	0.9
350	121	10.2	0.8	4.2	0.8	0.7
400	123	11.5	0.8	4.2	0.9	0.5
450	--	--	1.0	--	--	0.6
500	--	--	1.3	--	--	0.8
550	--	--	1.4	--	--	0.7

第35－1表　（つづき）

11/10/85　6: 0　10-MIN. AVE.

ALT M	DIR DEGM/SEC	U M/SEC	W M/SEC	SD DEGM/SEC	SU DEGM/SEC	SW DEGM/SEC
100	131	3.9	0.1	15.1	1.1	0.9
150	126	5.4	0.3	11.2	1.0	0.7
200	116	5.9	0.4	10.8	1.0	0.8
250	111	6.6	0.5	10.4	0.9	0.8
300	112	7.7	0.8	8.3	1.0	0.7
350	117	9.1	1.1	5.0	0.8	0.7
400	117	9.3	1.4	6.6	1.1	0.6
450	--	--	1.2	--	--	0.5
500	--	--	1.9	--	--	0.5
550	--	--	1.7	--	--	0.2

11/10/85　6:10　10-MIN. AVE.

ALT M	DIR DEGM/SEC	U M/SEC	W M/SEC	SD DEGM/SEC	SU DEGM/SEC	SW DEGM/SEC
100	141	5.1	-0.1	10.1	1.2	0.9
150	127	6.5	-0.4	9.4	1.1	0.7
200	117	7.3	-0.5	10.2	1.0	0.7
250	117	8.4	-0.1	7.3	0.9	0.6
300	116	9.7	0.1	10.6	1.1	0.7
350	122	12.1	0.2	4.5	1.0	0.5
400	--	--	0.3	--	--	0.4
450	--	--	0.9	--	--	0.2
500	--	--	0.8	--	--	--
550	--	--	0.6	--	--	0.4

11/10/85　6:20　10-MIN. AVE.

ALT M	DIR DEGM/SEC	U M/SEC	W M/SEC	SD DEGM/SEC	SU DEGM/SEC	SW DEGM/SEC
100	138	5.7	-0.3	12.9	1.5	0.9
150	127	6.7	-0.9	9.8	1.1	0.8
200	119	7.5	-1.0	9.1	1.2	0.8
250	118	8.6	-0.9	7.7	1.2	0.9
300	121	9.6	-0.6	5.0	0.8	0.7
350	120	10.4	-0.4	23.9	4.1	0.5
400	--	--	-0.3	--	--	0.3
450	--	--	0.7	--	--	--
500	--	--	0.8	--	--	0.5
550	--	--	0.8	--	--	0.4

11/10/85　6:30　10-MIN. AVE.

ALT M	DIR DEGM/SEC	U M/SEC	W M/SEC	SD DEGM/SEC	SU DEGM/SEC	SW DEGM/SEC
100	138	4.4	-0.5	13.2	1.3	0.9
150	128	5.5	-0.9	9.5	0.9	0.8
200	118	6.0	-1.0	9.3	0.9	0.9
250	114	7.1	-0.9	6.9	0.9	0.8
300	115	8.7	-0.6	6.6	0.9	0.8
350	121	10.2	-0.3	15.6	2.4	0.6
400	115	10.0	-0.0	--	--	0.6
450	--	--	0.2	--	--	0.5
500	--	--	0.7	--	--	0.8
550	--	--	0.0	--	--	0.7

11/10/85　6:40　10-MIN. AVE.

ALT M	DIR DEGM/SEC	U M/SEC	W M/SEC	SD DEGM/SEC	SU DEGM/SEC	SW DEGM/SEC
100	139	2.7	0.3	18.4	0.9	0.9
150	126	4.7	0.5	12.7	1.0	0.8
200	117	5.3	0.6	12.3	1.2	0.8
250	116	6.0	0.6	9.9	1.1	0.9
300	113	7.8	0.4	7.0	1.2	0.9
350	118	9.1	0.8	15.8	2.0	0.8
400	101	7.9	0.5	--	--	0.7
450	--	--	0.9	--	--	0.5
500	--	--	0.9	--	--	0.6
550	--	--	1.1	--	--	0.7

11/10/85　6:50　10-MIN. AVE.

ALT M	DIR DEGM/SEC	U M/SEC	W M/SEC	SD DEGM/SEC	SU DEGM/SEC	SW DEGM/SEC
100	140	4.3	-0.2	12.6	1.2	0.9
150	133	4.8	-0.4	10.9	1.0	0.7
200	117	5.0	-0.7	11.5	1.0	0.7
250	114	6.2	-0.6	9.8	1.1	0.8
300	114	7.2	-0.7	8.2	1.0	0.8
350	119	9.3	-0.5	5.8	0.9	0.8
400	122	9.4	-0.2	--	--	0.6
450	--	--	0.5	--	--	--
500	--	--	-0.5	--	--	0.6
550	--	--	0.4	--	--	0.7

11/10/85　7: 0　10-MIN. AVE.

ALT M	DIR DEGM/SEC	U M/SEC	W M/SEC	SD DEGM/SEC	SU DEGM/SEC	SW DEGM/SEC
100	137	3.7	0.2	14.2	1.2	0.9
150	133	5.4	0.2	10.1	1.0	0.8
200	122	6.0	0.0	9.7	0.9	0.7
250	114	6.6	-0.1	8.3	0.8	0.7
300	115	8.1	0.0	8.3	0.9	0.7
350	123	9.9	0.2	4.4	0.7	0.6
400	129	11.3	0.5	13.7	1.7	0.5
450	--	--	0.6	--	--	0.5
500	--	--	0.3	--	--	0.5
550	--	--	0.1	--	--	0.5

11/10/85　7:10　10-MIN. AVE.

ALT M	DIR DEGM/SEC	U M/SEC	W M/SEC	SD DEGM/SEC	SU DEGM/SEC	SW DEGM/SEC
100	140	4.3	0.1	13.0	1.2	1.0
150	131	5.6	-0.1	11.1	1.1	0.9
200	123	6.1	-0.3	10.2	1.1	0.9
250	117	6.6	-0.4	8.9	1.1	0.8
300	119	8.0	-0.2	6.6	1.0	0.8
350	124	9.5	0.1	5.7	0.8	0.8
400	128	10.2	0.1	3.2	0.6	0.7
450	136	10.8	0.2	7.0	1.2	0.7
500	140	9.2	0.3	--	--	0.5
550	152	12.3	0.2	--	--	0.6

11/10/85　7:20　10-MIN. AVE.

ALT M	DIR DEGM/SEC	U M/SEC	W M/SEC	SD DEGM/SEC	SU DEGM/SEC	SW DEGM/SEC
100	137	4.3	0.1	14.4	1.2	0.9
150	127	5.6	-0.2	11.8	1.1	0.9
200	117	6.2	-0.5	10.7	1.1	0.8
250	114	7.4	-0.6	7.7	1.0	0.9
300	117	9.2	-0.5	5.4	0.8	0.8
350	126	9.2	-0.1	10.0	1.5	0.7
400	137	11.2	0.0	7.1	0.8	0.3
450	143	9.0	0.1	6.3	0.9	0.5
500	153	10.4	0.3	4.3	1.1	0.7
550	163	12.4	0.4	5.5	2.4	0.7

```
***KONDAR ACOUSTIC WIND SENSOR**
      **VERSION MSK600***

ENTER ANY DESIRED PARAMETER
      CHANGES AFTER ?


DA=11/10/85
DA=11/10/85
COMMAND OK
```

```
BE=7:40
BE=7:40
COMMAND OK
```

11/10/85　7:50　10-MIN. AVE.

ALT M	DIR DEGM/SEC	U M/SEC	W M/SEC	SD DEGM/SEC	SU DEGM/SEC	SW DEGM/SEC
100	136	3.8	-0.1	14.1	1.1	1.0
150	119	5.2	-0.3	11.7	1.0	0.9
200	111	6.7	-0.5	9.3	0.9	0.9
250	113	8.1	-0.5	7.6	0.9	1.0
300	120	9.6	-0.5	5.3	1.0	0.8
350	130	10.6	-0.4	13.8	2.4	0.6
400	--	--	-0.0	--	--	--
450	--	--	-0.2	--	--	0.4
500	141	11.3	-0.2	--	--	0.6
550	150	10.7	-0.1	--	--	0.6

11/10/85　8: 0　10-MIN. AVE.

ALT M	DIR DEGM/SEC	U M/SEC	W M/SEC	SD DEGM/SEC	SU DEGM/SEC	SW DEGM/SEC
100	132	3.4	0.3	17.2	1.1	0.9
150	119	4.9	0.1	12.3	1.0	0.9
200	112	6.2	0.1	9.9	1.0	1.0
250	114	8.0	0.0	7.8	1.0	0.9
300	119	8.9	0.0	6.6	0.8	0.7
350	130	9.5	-0.1	6.7	0.9	0.5
400	134	11.1	-0.0	2.4	0.6	0.4
450	--	--	0.0	--	--	0.4
500	--	--	0.0	--	--	0.5
550	--	--	-0.1	--	--	0.6

11/10/85　8:10　10-MIN. AVE.

ALT M	DIR DEGM/SEC	U M/SEC	W M/SEC	SD DEGM/SEC	SU DEGM/SEC	SW DEGM/SEC
100	138	3.9	-0.1	14.9	1.1	0.9
150	128	4.9	-0.1	12.9	1.0	0.9
200	120	5.7	-0.3	10.1	0.9	0.9
250	116	7.2	-0.5	6.8	0.9	1.0
300	119	8.6	-0.5	5.7	0.8	0.9
350	128	8.8	-0.3	4.4	0.7	0.7
400	135	9.7	-0.0	17.7	1.6	0.7
450	150	9.3	-0.2	10.1	0.2	0.7
500	147	10.0	-0.2	13.9	2.3	0.7
550	150	8.2	-0.1	--	--	0.8

11/10/85　8:20　10-MIN. AVE.

ALT M	DIR DEGM/SEC	U M/SEC	W M/SEC	SD DEGM/SEC	SU DEGM/SEC	SW DEGM/SEC
100	136	3.2	-0.3	20.6	1.5	0.9
150	125	5.1	-0.6	11.6	1.0	0.8
200	119	6.3	-0.7	10.3	0.9	0.9
250	119	7.7	-0.8	6.2	0.8	0.7
300	125	8.4	-0.7	4.3	0.6	0.6
350	130	9.2	-0.7	5.1	0.6	0.5
400	137	9.3	-0.8	11.3	1.3	0.5
450	143	9.9	-0.8	19.2	3.0	0.6
500	144	10.2	-0.8	13.1	1.9	0.7
550	--	--	-0.8	--	--	0.7

11/10/85　8:30　10-MIN. AVE.

ALT M	DIR DEGM/SEC	U M/SEC	W M/SEC	SD DEGM/SEC	SU DEGM/SEC	SW DEGM/SEC
100	143	3.4	-0.2	15.0	1.1	0.9
150	126	5.0	-0.5	10.7	0.9	0.8
200	119	6.0	-0.7	8.7	0.8	0.8
250	119	7.4	-0.6	5.7	0.7	0.7
300	121	8.0	-0.7	4.5	0.7	0.6
350	128	9.0	-0.7	3.3	0.6	0.6
400	136	9.1	-0.7	5.9	1.1	0.4
450	142	9.5	-1.0	--	--	0.4
500	146	11.7	-0.9	4.7	0.0	0.5
550	153	11.7	-1.0	--	--	0.6

11/10/85　8:40　10-MIN. AVE.

ALT M	DIR DEGM/SEC	U M/SEC	W M/SEC	SD DEGM/SEC	SU DEGM/SEC	SW DEGM/SEC
100	137	2.8	-0.4	22.7	1.4	0.8
150	130	5.1	-0.7	9.0	0.8	0.7
200	123	6.4	-0.9	8.0	0.8	0.7
250	127	7.7	-0.9	4.9	0.6	0.7
300	132	8.5	-1.0	8.7	0.9	0.7
350	141	9.0	-1.1	4.4	0.6	0.8
400	146	10.1	-1.3	9.2	0.9	0.8
450	155	11.2	-1.2	6.3	0.8	0.9
500	159	13.8	-1.2	5.9	0.4	0.9
550	--	--	-1.1	--	--	0.9

11/10/85　8:50　10-MIN. AVE.

ALT M	DIR DEGM/SEC	U M/SEC	W M/SEC	SD DEGM/SEC	SU DEGM/SEC	SW DEGM/SEC
100	140	3.9	-0.4	13.9	1.4	0.8
150	132	6.0	-0.8	11.3	1.2	0.9
200	134	7.9	-0.8	6.2	0.8	0.9
250	134	8.3	-0.9	6.4	0.7	0.9
300	140	8.5	-1.0	5.3	1.0	1.0
350	147	9.8	-1.1	7.3	1.0	1.0
400	155	11.5	-1.1	8.9	1.2	1.0
450	164	10.9	-1.1	9.7	2.3	0.9
500	--	--	-1.1	--	--	1.0
550	--	--	-1.2	--	--	0.9

第35－1表　（つづき）

11/10/85　9: 0　10-MIN. AVE.

ALT M	DIR DEG	U M/SEC	W M/SEC	SD DEG/SEC	SU M/SEC	SW M/SEC
100	143	5.4	-0.4	12.6	1.8	0.9
150	136	7.0	-0.8	8.2	1.1	0.9
200	131	8.0	-0.9	6.7	0.9	0.9
250	135	9.1	-1.0	5.2	0.7	0.9
300	144	9.8	-1.0	4.4	0.8	0.9
350	152	11.2	-1.0	5.4	0.7	0.9
400	164	13.0	-0.9	6.9	0.8	1.0
450	169	15.1	-0.8	0.3	1.5	0.9
500	--	--	-1.1	--	--	0.8
550	--	--	-1.5	--	--	0.9

11/10/85　10: 0　10-MIN. AVE.

ALT M	DIR DEG	U M/SEC	W M/SEC	SD DEG/SEC	SU M/SEC	SW M/SEC
100	144	3.6	-0.4	12.1	1.0	0.9
150	134	4.7	-0.7	11.3	1.0	0.8
200	133	5.8	-0.6	9.5	0.9	0.8
250	137	6.9	-0.7	7.5	0.8	0.8
300	144	7.4	-0.7	7.6	0.8	0.8
350	155	8.4	-0.6	9.6	0.9	0.9
400	163	9.6	-0.4	6.2	0.9	0.9
450	174	11.5	-0.1	4.4	0.9	0.9
500	176	13.9	0.1	6.4	0.3	0.7
550	--	--	0.2	--	--	0.7

11/10/85　11: 0　10-MIN. AVE.

ALT M	DIR DEG	U M/SEC	W M/SEC	SD DEG/SEC	SU M/SEC	SW M/SEC
100	128	2.1	-0.6	23.4	0.9	0.9
150	119	3.5	-0.9	16.2	0.9	0.9
200	119	4.8	-0.9	11.3	0.9	0.8
250	123	5.5	-0.9	9.8	0.9	0.8
300	129	5.7	-0.9	10.0	0.9	0.8
350	137	5.9	-0.7	9.6	0.8	0.8
400	151	6.5	-0.5	9.8	0.8	0.8
450	160	6.9	-0.4	7.2	0.8	0.8
500	179	7.6	-0.1	7.4	1.0	0.6
550	186	8.6	0.2	6.0	2.0	0.5

11/10/85　9:10　10-MIN. AVE.

ALT M	DIR DEG	U M/SEC	W M/SEC	SD DEG/SEC	SU M/SEC	SW M/SEC
100	128	2.8	-0.6	23.2	1.2	1.0
150	126	6.4	-0.8	9.7	1.1	1.1
200	131	8.3	-0.7	8.5	1.0	1.1
250	134	9.1	-0.8	7.5	1.0	0.9
300	140	9.9	-0.9	6.2	0.9	0.8
350	151	10.5	-1.0	4.4	0.7	0.8
400	164	12.2	-0.7	5.2	0.9	0.9
450	173	12.8	-0.4	4.6	1.2	0.7
500	--	--	-0.2	--	--	0.4
550	--	--	-0.3	--	--	0.3

11/10/85　10:10　10-MIN. AVE.

ALT M	DIR DEG	U M/SEC	W M/SEC	SD DEG/SEC	SU M/SEC	SW M/SEC
100	141	2.8	-0.4	21.4	1.4	0.9
150	137	4.5	-0.4	11.3	1.0	0.9
200	140	6.0	-0.3	9.0	0.9	0.9
250	144	7.1	-0.2	7.9	0.9	0.9
300	154	7.5	-0.1	9.5	0.9	0.9
350	166	8.5	0.1	8.8	0.9	0.9
400	179	9.5	0.3	7.0	1.6	0.9
450	188	10.1	0.3	6.2	2.0	0.9
500	188	11.2	0.5	9.8	2.4	0.8
550	193	12.1	0.6	--	--	0.7

11/10/85　11:10　10-MIN. AVE.

ALT M	DIR DEG	U M/SEC	W M/SEC	SD DEG/SEC	SU M/SEC	SW M/SEC
100	135	2.5	-0.6	19.0	1.0	0.8
150	128	3.9	-0.7	13.3	0.9	0.8
200	121	5.0	-0.8	9.8	0.8	0.8
250	130	6.0	-0.7	8.1	0.7	0.7
300	139	6.7	-0.6	13.1	1.0	0.8
350	149	6.6	-0.6	9.8	0.9	0.8
400	163	7.1	-0.4	7.2	0.7	0.7
450	178	7.9	-0.2	6.1	1.1	0.6
500	187	7.2	-0.2	5.1	0.8	0.5
550	188	7.2	-0.1	8.1	0.5	0.5

11/10/85　9:20　10-MIN. AVE.

ALT M	DIR DEG	U M/SEC	W M/SEC	SD DEG/SEC	SU M/SEC	SW M/SEC
100	136	4.3	-0.6	21.9	2.0	0.9
150	130	7.2	-0.8	6.9	0.9	1.0
200	132	8.7	-0.9	5.4	0.8	0.9
250	135	9.3	-1.2	4.5	0.7	0.7
300	144	10.1	-1.2	5.0	0.6	0.6
350	160	10.3	-1.0	4.3	0.6	0.8
400	170	11.8	-0.7	3.3	0.9	0.9
450	185	12.0	-0.2	--	--	0.6
500	--	--	0.0	--	--	0.3
550	--	--	0.3	--	--	--

11/10/85　10:20　10-MIN. AVE.

ALT M	DIR DEG	U M/SEC	W M/SEC	SD DEG/SEC	SU M/SEC	SW M/SEC
100	136	2.6	-0.4	19.5	1.0	0.9
150	135	4.3	-0.3	11.8	0.9	0.9
200	139	5.4	-0.2	9.9	0.9	0.9
250	146	5.9	-0.2	8.1	0.8	0.8
300	160	6.7	-0.0	8.4	1.0	0.9
350	172	7.8	0.2	8.4	1.3	0.9
400	181	7.9	0.3	7.0	1.0	0.8
450	187	8.5	0.6	6.2	1.4	0.8
500	192	8.2	0.5	7.8	1.2	0.8
550	215	5.0	0.3	28.8	1.5	0.7

11/10/85　11:20　10-MIN. AVE.

ALT M	DIR DEG	U M/SEC	W M/SEC	SD DEG/SEC	SU M/SEC	SW M/SEC
100	145	2.9	-0.3	16.2	1.1	0.9
150	135	4.4	-0.4	12.4	1.0	0.9
200	134	5.0	-0.5	10.6	0.9	0.9
250	141	6.1	-0.5	8.7	0.8	0.9
300	152	6.6	-0.4	10.0	0.8	0.8
350	162	7.1	-0.3	8.5	0.8	0.8
400	174	7.3	-0.2	8.7	0.9	0.7
450	181	8.2	-0.0	4.9	1.4	0.7
500	185	9.0	0.2	6.8	2.0	0.7
550	187	9.2	0.2	4.1	1.7	0.6

11/10/85　9:30　10-MIN. AVE.

ALT M	DIR DEG	U M/SEC	W M/SEC	SD DEG/SEC	SU M/SEC	SW M/SEC
100	138	3.5	-0.4	19.6	1.7	0.9
150	134	7.1	-0.4	7.7	1.0	0.9
200	133	8.3	-0.4	6.2	0.9	0.9
250	136	9.3	-0.5	4.5	0.7	0.8
300	148	9.6	-0.6	5.5	0.8	0.9
350	162	11.1	-0.3	7.1	1.0	1.0
400	179	11.9	-0.1	4.8	0.9	0.8
450	190	12.3	0.1	11.1	2.0	0.8
500	--	--	0.3	--	--	0.4
550	--	--	1.1	--	--	--

11/10/85　10:30　10-MIN. AVE

ALT M	DIR DEG	U M/SEC	W M/SEC	SD DEG/SEC	SU M/SEC	SW M/SEC
100	137	2.4	-0.3	23.5	1.1	0.9
150	126	3.6	-0.6	14.7	0.9	0.9
200	121	4.7	-0.7	11.8	0.9	0.9
250	124	5.5	-0.7	12.8	0.9	0.8
300	134	5.8	-0.5	12.2	0.9	0.8
350	145	6.3	-0.2	12.8	1.0	0.9
400	157	6.9	-0.1	13.7	1.0	0.9
450	169	7.6	0.0	8.7	0.9	0.7
500	176	7.8	0.1	6.4	0.9	0.6
550	181	7.2	0.2	10.1	2.1	0.7

```
***XONDAR ACOUSTIC WIND SENSOR***
      ***VERSION MSK600***

ENTER ANY DESIRED PARAMETER
      CHANGES AFTER ?


DA=11/10/85
DA=11/10/85
COMMAND OK
```

11/10/85　9:40　10-MIN. AVE.

ALT M	DIR DEG	U M/SEC	W M/SEC	SD DEG/SEC	SU M/SEC	SW M/SEC
100	131	3.1	-0.6	29.6	1.8	0.9
150	126	5.5	-0.5	7.5	1.0	0.8
200	132	7.5	-0.4	6.2	0.9	0.8
250	144	8.9	-0.4	4.9	0.9	0.8
300	156	9.5	-0.5	6.7	0.7	0.8
350	168	9.8	-0.2	5.4	0.9	0.9
400	182	10.9	0.4	7.5	0.9	0.8
450	185	11.6	0.6	9.7	1.9	0.7
500	--	--	0.6	--	--	0.4
550	--	--	0.8	--	--	0.4

11/10/85　10:40　10-MIN. AVE.

ALT M	DIR DEG	U M/SEC	W M/SEC	SD DEG/SEC	SU M/SEC	SW M/SEC
100	135	2.2	0.0	22.4	1.0	0.9
150	122	3.8	-0.2	14.3	0.9	0.9
200	116	4.5	-0.2	12.3	0.9	0.9
250	110	5.3	-0.2	9.7	0.8	0.8
300	117	5.9	-0.0	7.4	0.8	0.7
350	126	6.2	0.3	9.4	0.8	0.8
400	137	6.8	0.4	9.8	1.2	0.9
450	154	7.7	0.5	6.3	0.9	0.9
500	165	8.8	0.4	4.3	0.9	0.9
550	173	10.8	0.5	5.0	0.7	0.7

```
BE=11:40
BE=11:40
COMMAND OK
```

11/10/85　9:50　10-MIN. AVE.

ALT M	DIR DEG	U M/SEC	W M/SEC	SD DEG/SEC	SU M/SEC	SW M/SEC
100	143	4.2	-0.6	10.2	1.1	0.9
150	139	6.0	-0.8	7.5	0.9	0.8
200	143	6.9	-0.8	6.5	0.8	0.8
250	151	8.2	-0.9	5.8	0.7	0.8
300	159	8.5	-0.9	6.6	0.8	0.8
350	172	9.4	-0.5	7.0	0.9	0.9
400	183	10.2	-0.0	5.7	1.2	0.8
450	192	10.8	0.2	4.2	1.2	0.7
500	183	12.2	0.1	8.0	1.7	0.8
550	--	--	0.1	--	--	0.8

11/10/85　10:50　10-MIN. AVE.

ALT M	DIR DEG	U M/SEC	W M/SEC	SD DEG/SEC	SU M/SEC	SW M/SEC
100	132	2.3	-0.4	21.4	0.9	0.9
150	118	3.7	-0.7	14.3	0.8	0.8
200	113	5.0	-0.8	10.2	0.8	0.7
250	118	6.0	-0.6	6.9	0.7	0.8
300	125	6.5	-0.6	5.9	0.6	0.7
350	136	6.6	-0.5	6.4	0.7	0.8
400	145	7.0	-0.5	6.3	0.7	0.8
450	158	8.1	-0.5	6.5	0.9	0.8
500	174	10.0	-0.2	6.1	1.4	0.7
550	175	9.6	0.0	6.1	1.3	0.7

11/10/85　11:50　10-MIN. AVE.

ALT M	DIR DEG	U M/SEC	W M/SEC	SD DEG/SEC	SU M/SEC	SW M/SEC
100	133	2.1	-0.5	26.1	1.1	0.9
150	135	4.0	-0.4	12.7	1.0	0.8
200	137	5.1	-0.4	10.0	0.9	0.8
250	140	5.9	-0.5	8.2	0.8	0.8
300	150	6.9	-0.3	5.6	0.6	0.8
350	160	7.5	-0.3	5.8	0.7	0.8
400	175	8.6	0.1	6.4	0.8	0.8
450	184	10.7	0.4	4.0	1.1	0.7
500	192	10.5	0.5	3.7	0.7	0.5
550	191	10.4	0.4	16.4	2.9	0.4

第35－1表 （つづき）

11/10/85 12: 0 10-MIN. AVE.

ALT M	DIR DEGM	U M/SEC	W M/SEC	SD DEGM	SU M/SEC	SW M/SEC
100	136	2.3	-0.3	22.5	1.1	0.9
150	137	3.6	-0.5	12.8	0.9	0.8
200	139	4.8	-0.4	9.5	0.9	0.8
250	146	6.4	-0.4	6.1	0.7	0.8
300	157	7.2	-0.3	5.3	0.6	0.7
350	171	7.9	-0.1	7.3	0.8	0.8
400	185	9.4	0.4	4.4	0.8	0.7
450	194	9.7	0.6	3.3	0.7	0.5
500	194	10.3	0.6	3.4	1.1	0.5
550	--	--	0.5	--	--	0.5

11/10/85 13: 0 10-MIN. AVE.

ALT M	DIR DEGM	U M/SEC	W M/SEC	SD DEGM	SU M/SEC	SW M/SEC
100	135	1.1	-0.1	36.7	0.9	0.9
150	131	1.6	-0.4	31.2	0.9	0.9
200	137	1.4	-0.2	33.5	1.0	0.9
250	147	1.2	-0.0	36.9	1.0	0.8
300	172	1.2	0.1	37.4	0.8	0.7
350	170	1.1	0.0	40.2	1.0	0.6
400	179	1.2	-0.1	36.8	1.3	0.6
450	183	1.7	-0.2	14.9	1.1	0.6
500	182	2.6	-0.2	13.4	1.5	0.5
550	196	4.0	-0.1	17.4	1.3	0.6

11/10/85 14: 0 10-MIN. AVE.

ALT M	DIR DEGM	U M/SEC	W M/SEC	SD DEGM	SU M/SEC	SW M/SEC
100	323	0.2	-0.1	--	0.8	0.7
150	254	0.3	-0.0	67.2	0.6	0.6
200	322	0.5	-0.0	52.1	0.7	0.6
250	324	0.9	0.0	29.8	0.6	0.5
300	338	0.9	-0.1	22.0	0.6	0.4
350	311	0.5	-0.1	38.3	0.4	0.4
400	247	0.4	-0.1	47.8	0.4	0.4
450	213	1.7	-0.1	13.3	0.4	0.4
500	212	3.0	-0.2	6.0	0.4	0.4
550	209	4.5	-0.2	7.5	0.3	0.4

11/10/85 12:10 10-MIN. AVE.

ALT M	DIR DEGM	U M/SEC	W M/SEC	SD DEGM	SU M/SEC	SW M/SEC
100	142	2.2	-0.3	19.2	1.0	0.9
150	137	3.4	-0.5	14.1	0.9	0.8
200	137	4.3	-0.5	9.8	0.8	0.7
250	150	5.5	-0.4	7.5	0.8	0.8
300	164	6.3	-0.1	6.7	0.9	0.9
350	179	7.3	0.3	7.2	0.8	0.8
400	188	8.5	0.6	5.6	1.3	0.6
450	188	7.3	0.4	6.1	1.6	0.6
500	196	8.0	0.6	6.6	1.0	0.6
550	189	7.4	0.6	13.3	3.7	0.7

11/10/85 13:10 10-MIN. AVE.

ALT M	DIR DEGM	U M/SEC	W M/SEC	SD DEGM	SU M/SEC	SW M/SEC
100	132	0.7	-0.1	47.0	0.8	0.8
150	134	1.9	-0.5	25.9	0.9	0.8
200	134	2.3	-0.6	25.5	0.9	0.9
250	147	2.2	-0.4	28.4	1.0	0.9
300	143	2.2	-0.5	31.0	1.0	0.9
350	156	2.5	-0.3	22.4	1.0	1.0
400	135	1.7	-0.4	30.7	1.3	1.0
450	139	1.5	-0.4	45.4	2.1	1.0
500	116	0.7	-0.3	68.1	1.6	1.1
550	209	1.3	-0.1	70.7	3.6	1.0

11/10/85 14:10 10-MIN. AVE.

ALT M	DIR DEGM	U M/SEC	W M/SEC	SD DEGM	SU M/SEC	SW M/SEC
100	309	0.2	0.1	--	0.7	0.7
150	290	0.7	-0.1	48.0	0.6	0.6
200	289	0.9	-0.1	39.0	0.5	0.5
250	301	1.0	-0.0	30.4	0.5	0.5
300	311	1.0	0.1	30.9	0.4	0.5
350	306	0.9	0.2	34.1	0.5	0.5
400	309	0.8	0.2	35.0	0.6	0.6
450	290	0.9	0.1	43.0	0.4	0.6
500	257	1.4	0.1	53.3	0.6	0.8
550	225	2.1	0.1	30.7	1.7	0.8

11/10/85 12:20 10-MIN. AVE.

ALT M	DIR DEGM	U M/SEC	W M/SEC	SD DEGM	SU M/SEC	SW M/SEC
100	136	1.6	-0.1	28.0	0.9	0.9
150	138	3.2	-0.1	13.7	0.9	0.8
200	136	3.8	-0.0	11.2	0.8	0.7
250	149	4.9	0.1	8.2	0.8	0.9
300	166	5.9	0.2	7.8	0.9	0.9
350	180	6.8	0.5	6.7	0.9	0.8
400	191	6.8	0.4	6.1	1.1	0.7
450	198	6.2	0.3	7.0	1.4	0.8
500	197	4.7	0.0	11.5	0.8	0.8
550	207	5.2	-0.0	11.1	0.9	0.6

11/10/85 13:20 10-MIN. AVE.

ALT M	DIR DEGM	U M/SEC	W M/SEC	SD DEGM	SU M/SEC	SW M/SEC
100	147	1.0	0.1	37.5	0.9	0.9
150	140	1.5	-0.3	33.1	1.0	0.9
200	139	1.6	-0.3	33.2	1.1	0.9
250	132	1.1	-0.3	38.2	1.0	0.9
300	119	0.7	-0.2	49.6	0.9	0.9
350	64	1.1	-0.5	44.0	1.0	0.8
400	33	1.2	-0.4	40.8	1.0	0.7
450	301	0.7	-0.3	56.2	1.1	0.6
500	285	1.1	-0.2	51.3	1.6	0.6
550	272	1.4	-0.1	40.2	1.1	0.6

11/10/85 14:20 10-MIN. AVE.

ALT M	DIR DEGM	U M/SEC	W M/SEC	SD DEGM	SU M/SEC	SW M/SEC
100	296	0.2	0.0	--	0.5	0.6
150	262	0.9	0.1	37.0	0.5	0.5
200	288	0.9	-0.1	35.6	0.5	0.4
250	315	1.1	-0.2	23.0	0.4	0.4
300	341	1.5	-0.2	15.4	0.3	0.3
350	353	1.2	-0.1	--	--	0.3
400	317	1.3	-0.1	25.5	0.7	0.4
450	283	1.6	0.1	32.9	0.7	0.5
500	246	2.1	0.2	22.9	1.2	0.4
550	256	4.1	0.2	--	--	0.3

11/10/85 12:30 10-MIN. AVE.

ALT M	DIR DEGM	U M/SEC	W M/SEC	SD DEGM	SU M/SEC	SW M/SEC
100	129	1.1	0.0	36.6	0.8	0.8
150	130	2.9	0.0	15.4	0.8	0.6
200	134	4.0	0.1	10.8	0.8	0.6
250	143	4.9	0.0	7.9	0.7	0.7
300	153	5.3	-0.0	7.1	0.6	0.8
350	172	6.3	0.1	8.0	0.8	0.8
400	181	6.9	0.3	5.7	0.8	0.7
450	186	5.6	0.1	7.2	0.6	0.5
500	197	5.6	0.2	6.3	1.2	0.5
550	199	5.1	0.1	6.8	0.9	0.5

11/10/85 13:30 10-MIN. AVE.

ALT M	DIR DEGM	U M/SEC	W M/SEC	SD DEGM	SU M/SEC	SW M/SEC
100	122	0.5	-0.1	59.5	0.7	0.8
150	125	1.4	-0.1	32.4	0.8	0.9
200	125	1.6	-0.1	33.9	0.9	0.8
250	102	1.4	-0.4	36.9	0.8	0.7
300	48	0.9	-0.6	40.5	1.0	0.6
350	333	0.5	-0.4	48.8	0.6	0.6
400	288	0.9	-0.4	42.9	0.7	0.6
450	253	2.2	-0.4	34.1	1.2	0.5
500	258	3.0	-0.4	24.5	1.4	0.7
550	252	2.8	-0.4	21.3	1.3	0.6

11/10/85 14:30 10-MIN. AVE.

ALT M	DIR DEGM	U M/SEC	W M/SEC	SD DEGM	SU M/SEC	SW M/SEC
100	292	0.4	0.0	63.8	0.5	0.7
150	271	1.0	0.1	37.0	0.3	0.5
200	323	1.3	-0.1	20.7	0.6	0.3
250	301	2.6	0.0	37.9	2.7	0.3
300	337	2.0	0.1	--	--	0.3
350	--	--	0.1	--	--	0.2
400	--	--	0.1	--	--	0.2
450	--	--	0.1	--	--	0.3
500	--	--	0.1	--	--	0.3
550	--	--	0.1	--	--	0.2

11/10/85 12:40 10-MIN. AVE.

ALT M	DIR DEGM	U M/SEC	W M/SEC	SD DEGM	SU M/SEC	SW M/SEC
100	137	1.4	-0.2	27.8	0.9	0.8
150	139	2.9	-0.3	15.5	0.9	0.8
200	146	3.8	-0.2	10.6	0.8	0.6
250	151	5.1	0.0	10.6	0.7	0.6
300	164	5.7	0.2	7.2	0.6	0.6
350	172	6.1	0.4	7.5	0.7	0.8
400	180	6.5	0.4	6.3	0.7	0.8
450	183	6.4	0.4	7.4	1.2	0.8
500	188	6.1	0.2	6.2	1.6	0.7
550	192	6.6	-0.1	8.2	1.6	0.6

11/10/85 13:40 10-MIN. AVE.

ALT M	DIR DEGM	U M/SEC	W M/SEC	SD DEGM	SU M/SEC	SW M/SEC
100	149	0.4	0.1	54.9	0.8	0.8
150	141	0.8	-0.0	42.1	0.8	0.8
200	109	0.6	-0.1	56.4	0.7	0.7
250	73	0.6	-0.1	52.1	0.7	0.6
300	4	0.7	-0.1	35.5	0.7	0.5
350	313	1.0	-0.2	31.9	0.6	0.5
400	282	1.2	-0.1	34.2	0.7	0.6
450	275	1.7	-0.3	27.3	0.7	0.5
500	267	2.2	-0.5	19.6	1.0	0.4
550	241	2.1	-0.4	29.3	1.5	0.4

11/10/85 14:40 10-MIN. AVE.

ALT M	DIR DEGM	U M/SEC	W M/SEC	SD DEGM	SU M/SEC	SW M/SEC
100	29	0.3	0.0	61.8	0.7	0.6
150	336	0.5	0.1	51.6	0.7	0.4
200	348	1.6	0.1	18.3	0.6	0.3
250	352	2.0	0.2	16.4	0.5	0.4
300	356	2.1	0.2	11.7	0.5	0.2
350	357	2.5	0.1	5.4	0.5	0.2
400	355	2.6	0.2	--	--	0.2
450	--	--	0.0	--	--	0.2
500	320	2.7	0.1	--	--	0.3
550	--	--	0.0	--	--	0.3

11/10/85 12:50 10-MIN. AVE.

ALT M	DIR DEGM	U M/SEC	W M/SEC	SD DEGM	SU M/SEC	SW M/SEC
100	124	1.1	-0.4	43.2	0.9	1.0
150	151	1.9	-0.5	29.2	1.4	0.9
200	156	1.7	-0.5	31.5	1.6	0.9
250	172	1.9	-0.3	24.2	1.8	0.7
300	187	2.1	-0.3	22.9	1.2	0.7
350	196	2.8	-0.2	13.7	0.8	0.6
400	195	3.4	-0.3	11.7	1.2	0.6
450	191	3.4	-0.3	9.9	0.8	0.7
500	188	4.3	-0.5	7.9	0.7	0.6
550	199	5.1	-0.6	8.1	0.8	0.6

11/10/85 13:50 10-MIN. AVE.

ALT M	DIR DEGM	U M/SEC	W M/SEC	SD DEGM	SU M/SEC	SW M/SEC
100	184	0.2	0.0	--	0.8	0.7
150	160	0.7	-0.2	40.5	0.8	0.7
200	174	0.4	-0.2	57.9	0.9	0.7
250	337	0.2	-0.1	--	0.8	0.5
300	347	1.0	-0.2	19.6	0.6	0.5
350	332	1.0	-0.2	26.0	0.4	0.4
400	304	0.9	-0.1	20.6	0.3	0.3
450	285	1.0	-0.1	34.6	0.3	0.3
500	258	1.2	-0.1	45.4	0.8	0.3
550	215	2.4	0.0	15.9	1.0	0.4

11/10/85 14:50 10-MIN. AVE.

ALT M	DIR DEGM	U M/SEC	W M/SEC	SD DEGM	SU M/SEC	SW M/SEC
100	320	0.3	0.2	57.2	0.6	0.6
150	16	1.3	0.3	15.8	0.6	0.5
200	7	1.5	0.5	10.6	0.6	0.3
250	354	1.6	0.5	9.8	0.5	0.2
300	349	1.5	0.5	18.9	0.5	0.1
350	353	2.0	0.3	12.6	0.5	0.2
400	12	2.3	0.1	15.5	0.8	0.3
450	346	2.3	0.1	7.0	0.8	0.3
500	--	--	0.1	--	--	0.3
550	--	--	0.1	--	--	0.4

第35－1表　（つづき）

```
11/10/85     15: 0    10-MIN. AVE.
ALT   DIR     U     W    SD    SU   SW
  M   DEGM/SECM/SEC   DEGM/SEC/SEC
100   131   0.1   0.2    --   0.5 0.6
150    65   0.6   0.2  45.6   0.4 0.4
200    19   1.1  -0.0  29.5   0.9 0.5
250    13   0.7   0.1  31.5   0.6 0.3
300   354   0.8   0.0  40.9   0.6 0.4
350   336   0.6  -0.0  54.0   0.8 0.2
400    39   1.0  -0.1  21.2   0.4 0.2
450   262   1.1  -0.2  33.8   0.2 0.2
500    --    --  -0.3    --    -- 0.3
550    --    --  -0.2    --    -- 0.3

11/10/85     15:10    10-MIN. AVE.
ALT   DIR     U     W    SD    SU   SW
  M   DEGM/SECM/SEC   DEGM/SEC/SEC
100   273   0.2   0.1    --   0.4 0.6
150   119   0.3   0.1    --   0.4 0.4
200   115   0.3   0.0    --   0.4 0.2
250   312   0.3  -0.2    --   0.3 0.2
300   293   0.3  -0.2    --   0.2 0.2
350   299   0.7  -0.3  45.7   0.3 0.3
400   271   1.0  -0.2  27.9   0.4 0.2
450   235   1.2  -0.2  26.8   0.9 0.4
500   252   2.2  -0.3  22.8   0.3 0.4
550    --    --  -0.2    --    -- 0.3

11/10/85     15:20    10-MIN. AVE.
ALT   DIR     U     W    SD    SU   SW
  M   DEGM/SECM/SEC   DEGM/SEC/SEC
100   124   0.1   0.0    --   0.5 0.7
150   152   0.6   0.1  34.7   0.5 0.5
200    13   0.2  -0.2    --   0.5 0.3
250   282   0.3  -0.2    --   0.2 0.3
300   262   0.7   0.1  44.1   0.5 0.3
350   273   1.6   0.1   9.1   0.4 0.2
400   274   2.2   0.1   9.7   0.2 0.2
450   258   2.5   0.2  18.6   0.3 0.2
500   254   3.7   0.2  16.6   0.8 0.3
550    --    --   0.3    --    -- 0.3

11/10/85     15:30    10-MIN. AVE.
ALT   DIR     U     W    SD    SU   SW
  M   DEGM/SECM/SEC   DEGM/SEC/SEC
100   157   0.5   0.2  42.0   0.7 0.7
150    18   0.5  -0.1  35.4   0.5 0.5
200   334   0.6   0.0  40.1   0.5 0.5
250   330   1.3  -0.2  25.8   0.5 0.3
300   299   0.9   0.0  27.8   0.5 0.3
350   301   1.2   0.1  15.1   0.4 0.2
400   314   1.3   0.1  22.5   0.4 0.2
450   318   1.1   0.1  16.5   0.4 0.3
500   273   2.8  -0.0  38.0   0.7 0.2
550    --    --   0.1    --    -- 0.3

11/10/85     15:40    10-MIN. AVE.
ALT   DIR     U     W    SD    SU   SW
  M   DEGM/SECM/SEC   DEGM/SEC/SEC
100   135   0.3   0.1    --   0.6 0.7
150   266   0.5   0.1  46.0   0.4 0.5
200   303   0.7  -0.1  34.7   0.4 0.4
250   304   1.0  -0.2  24.5   0.4 0.4
300   315   1.0  -0.1  34.0   0.5 0.3
350   303   1.1   0.2  25.3   0.5 0.2
400   336   1.4   0.1   6.2   0.7 0.3
450   311   1.3   0.0    --    -- 0.3
500   297   2.3  -0.1    --    -- 0.5
550   288   4.4  -0.0    --    -- 0.4

11/10/85     15:50    10-MIN. AVE.
ALT   DIR     U     W    SD    SU   SW
  M   DEGM/SECM/SEC   DEGM/SEC/SEC
100   221   0.5   0.2  48.3   0.5 0.7
150   261   0.6   0.1  41.1   0.3 0.5
200   319   0.9  -0.1  22.2   0.4 0.4
250   319   1.4  -0.1  14.5   0.4 0.3
300   313   1.2  -0.0  14.1   0.3 0.3
350   313   1.4  -0.1  16.8   0.4 0.2
400   307   1.4   0.1  25.7   0.5 0.3
450   310   1.9   0.1  22.2   0.4 0.4
500   297   1.9   0.1  30.0   0.4 0.4
550   256   3.4   0.3  13.8   0.5 0.3
```

```
11/10/85     16: 0    10-MIN. AVE.
ALT   DIR     U     W    SD    SU   SW
  M   DEGM/SECM/SEC   DEGM/SEC/SEC
100   252   0.2   0.2    --   0.4 0.6
150   240   0.1   0.1    --   0.3 0.6
200   318   1.6  -0.1  43.5   2.0 0.2
250   325   1.3   0.0  40.1   1.6 0.5
300   319   1.9  -0.1  40.8   2.6 0.2
350   281   0.3   0.0    --   0.3 0.2
400   288   1.3   0.0  13.6   0.3 0.3
450   282   2.2   0.1  14.5   0.6 0.2
500   282   2.1   0.1    --    -- 0.2
550    --    --   0.1    --    -- 0.2

11/10/85     16:10    10-MIN. AVE.
ALT   DIR     U     W    SD    SU   SW
  M   DEGM/SECM/SEC   DEGM/SEC/SEC
100    38   0.1  -0.0    --   0.4 0.7
150   197   0.2  -0.1    --   0.4 0.4
200   247   0.9   0.1  40.6   0.7 0.5
250   272   0.7  -0.1    --    -- 0.5
300   270   1.5   0.0    --    -- 0.1
350    --    --  -0.1    --    -- 0.2
400   283   1.8  -0.1  24.3   0.8 0.2
450    --    --  -0.1    --    -- 0.2
500    --    --  -0.1    --    -- 0.2
550    --    --  -0.1    --    -- 0.2

ST
ST
PROCESSING STOPPED -- TO RESUME,
END COMMAND ENTRIES WITH BEGIN
COMMAND OK

Error #56 on4295

Error #56 on1280
Error #56 on1282
Error #56 on1290
Error #56 on1300
Error #56 on1302
Error #89 on1306
Error #89 on1310
Error #89 on1314
Error I/O #126 on1320
Error DISC NO-INIT #130 on7821

***XONDAR ACOUSTIC WIND SENSOR**
        ***VERSION MSK600***

ENTER ANY DESIRED PARAMETER

BE
Error #56 on1450
Error #56 on1690

Error #56 on2030
ST

BE
ONDAR ACOUSTIC WIND SENSOR***
   ***VERSION MSK600***

R ANY DESIRED PARAMETER
?

ST
Error #56 on1450
Error #56 on1690

Error #56 on2030
BE
??
***ILLEGAL COMMAND -- TRY AGAIN

? ??
```

```
R0=354,-20
R0=354,-20
COMMAND OK

HE=0.0
HE=0.0
COMMAND OK

LI
LI
COMMAND OK

TEMPERATURE                 10   DEG
MINIMUM ALTITUDE           100   METE
MAXIMUM ALTITUDE           550   METE
ALTITUDE SEPARATION         50   METE
PULSE LENGTH (LONG)        160   MSEC
AVERAGING TIME             120   SEC
PULSE REP INTERVAL         5.0   SEC
GEOMETRY PRINT OPTION       4
BASE   TO RECEIVER 1       290   METE
BASE   TO RECEIVER 2       276   METE
HEIGHT OF RECEIVER 1         0   METE
HEIGHT OF RECEIVER 2         0   METE
ROTATION ANGLE             354   DEG
SEPARATION ANGLE           -20   DEG
SUMMATION PERIOD            10   MIN
  11/10/85      18:29

BE
BE
COMMAND OK
```

```
11/10/85     18:40    10-MIN. AVE.
ALT   DIR     U     W    SD    SU   SW
  M   DEGM/SECM/SEC   DEGM/SEC/SEC
100   190   0.1   0.1    --   0.6 0.5
150   101   0.3  -0.0    --   0.4 0.5
200   102   0.7  -0.1  40.3   0.3 0.4
250    97   1.2  -0.2  24.0   0.0 0.3
300   178   0.4  -0.1  57.8   0.5 0.3
350   244   0.8  -0.1  19.9   0.2 0.4
400   253   1.4  -0.1  25.0   0.8 0.6
450   241   2.5   0.0  22.4   0.9 0.5
500   255   3.1  -0.0  28.8   1.0 0.4
550   234   4.9  -0.0    --    -- 0.5

11/10/85     18:50    10-MIN. AVE.
ALT   DIR     U     W    SD    SU   SW
  M   DEGM/SECM/SEC   DEGM/SEC/SEC
100   236   0.8   0.3  35.2   0.5 0.5
150   167   0.5   0.2  26.2   0.5 0.4
200   119   0.6   0.1  30.5   0.4 0.2
250   111   0.5  -0.0  43.3   0.5 0.2
300   236   1.4   0.2  13.0   0.1 0.3
350   239   1.5   0.1  14.4   0.1 0.3
400   233   2.5   0.1  15.8   0.6 0.2
450   225   3.0   0.0  15.7   0.2 0.2
500   233   4.5  -0.0  13.0   0.9 0.2
550   227   7.7   0.0   6.1   0.8 0.2
```

第35－1表　（つづき）

11/10/85　19: 0　10-MIN. AVE.

ALT M	DIR DEG	U M/SEC	W M/SEC	SD DEG	SU M/SEC	SW M/SEC
100	308	0.9	0.1	56.0	1.2	0.6
150	156	0.4	-0.1	41.8	0.4	0.5
200	204	0.8	-0.1	29.9	0.1	0.4
250	229	1.2	-0.0	20.0	0.0	0.4
300	219	1.6	-0.1	17.2	0.5	0.4
350	227	2.6	-0.2	13.9	0.4	0.3
400	222	4.0	-0.2	13.7	0.2	0.3
450	228	4.3	-0.2	--	--	0.3
500	223	4.8	-0.2	--	--	0.3
550	--	--	0.1	--	--	0.2

11/10/85　19:10　10-MIN. AVE.

ALT M	DIR DEG	U M/SEC	W M/SEC	SD DEG	SU M/SEC	SW M/SEC
100	299	0.5	0.2	45.5	0.4	0.5
150	327	1.2	0.2	23.5	0.8	0.4
200	327	1.5	0.3	16.5	0.9	0.4
250	324	1.2	0.4	30.7	0.8	0.5
300	316	0.8	0.4	55.9	0.6	0.3
350	273	2.3	0.5	27.2	0.5	0.2
400	266	3.2	0.5	--	--	0.1
450	267	3.9	0.5	--	--	0.2
500	--	--	0.5	--	--	0.2
550	--	--	0.4	--	--	0.2

11/10/85　19:20　10-MIN. AVE.

ALT M	DIR DEG	U M/SEC	W M/SEC	SD DEG	SU M/SEC	SW M/SEC
100	336	1.1	0.0	21.9	0.9	0.6
150	341	1.9	0.1	14.0	1.4	0.5
200	341	3.6	0.2	4.9	1.2	0.3
250	339	4.5	0.4	7.1	1.2	0.3
300	340	4.9	0.4	10.8	1.1	0.3
350	336	5.1	0.5	6.2	1.9	0.2
400	336	5.3	0.4	4.5	1.1	0.3
450	351	5.2	0.6	--	--	0.2
500	336	7.3	0.5	--	--	0.5
550	343	4.0	1.1	--	--	1.0

11/10/85　19:30　10-MIN. AVE.

ALT M	DIR DEG	U M/SEC	W M/SEC	SD DEG	SU M/SEC	SW M/SEC
100	354	1.2	0.2	20.7	1.0	0.7
150	14	3.0	0.3	16.4	1.0	0.7
200	9	4.7	0.4	10.0	0.9	0.5
250	5	5.5	0.4	10.6	0.6	0.4
300	358	5.7	0.4	6.5	0.5	0.3
350	360	5.5	0.3	8.8	0.4	0.3
400	349	5.8	0.3	3.5	0.9	0.3
450	--	--	-0.0	--	--	0.4
500	321	4.5	-0.0	12.8	1.0	0.4
550	--	--	-0.1	--	--	0.6

11/10/85　19:40　10-MIN. AVE.

ALT M	DIR DEG	U M/SEC	W M/SEC	SD DEG	SU M/SEC	SW M/SEC
100	71	0.3	0.2	63.5	0.4	0.5
150	53	1.9	-0.0	18.9	0.5	0.5
200	38	3.2	-0.0	9.7	0.6	0.5
250	28	4.3	0.0	6.3	0.5	0.5
300	19	5.2	0.1	5.5	0.8	0.2
350	13	4.7	0.0	4.8	0.7	0.2
400	7	4.2	-0.0	4.1	0.3	0.2
450	3	3.7	0.0	9.8	0.4	0.2
500	--	--	0.0	--	--	--
550	--	--	-0.2	--	--	0.2

11/10/85　19:50　10-MIN. AVE.

ALT M	DIR DEG	U M/SEC	W M/SEC	SD DEG	SU M/SEC	SW M/SEC
100	33	0.2	-0.0	--	0.6	0.6
150	50	1.4	-0.2	20.7	0.5	0.6
200	36	2.8	-0.1	8.8	0.5	0.5
250	24	3.2	-0.1	10.3	0.7	0.2
300	18	3.0	-0.1	7.0	0.5	0.2
350	13	2.9	-0.1	6.9	0.7	0.2
400	14	2.5	-0.1	15.4	0.6	0.2
450	1	2.2	-0.1	--	--	0.2
500	6	4.2	-0.0	--	--	0.1
550	--	--	-0.0	--	--	0.2

11/10/85　20: 0　10-MIN. AVE.

ALT M	DIR DEG	U M/SEC	W M/SEC	SD DEG	SU M/SEC	SW M/SEC
100	25	0.4	-0.1	52.6	0.7	0.7
150	43	1.5	-0.2	19.3	0.5	0.7
200	21	1.5	-0.1	13.7	0.5	0.3
250	14	2.1	-0.1	8.9	0.3	0.2
300	11	2.0	-0.1	7.8	0.3	0.2
350	19	2.0	-0.0	12.6	0.3	0.2
400	17	2.9	-0.1	20.6	0.8	0.2
450	23	2.7	0.0	17.2	0.7	0.2
500	--	--	0.0	--	--	0.2
550	--	--	-0.0	--	--	0.2

11/10/85　20:10　10-MIN. AVE.

ALT M	DIR DEG	U M/SEC	W M/SEC	SD DEG	SU M/SEC	SW M/SEC
100	337	0.5	0.0	44.4	0.7	0.7
150	10	1.2	-0.1	23.5	0.8	0.7
200	358	1.9	-0.0	7.9	0.7	0.5
250	352	2.5	0.1	8.8	0.9	0.6
300	5	2.6	0.1	10.7	0.1	0.5
350	14	2.3	0.1	13.7	0.1	0.3
400	30	3.9	-0.2	--	--	0.3
450	--	--	-0.4	--	--	0.2
500	--	--	0.1	--	--	0.4
550	--	--	-0.1	--	--	0.4

11/10/85　20:20　10-MIN. AVE.

ALT M	DIR DEG	U M/SEC	W M/SEC	SD DEG	SU M/SEC	SW M/SEC
100	347	0.5	0.2	18.0	0.6	0.5
150	357	1.8	0.0	11.2	0.6	0.5
200	7	2.6	0.1	8.4	0.6	0.4
250	13	2.0	0.2	9.4	0.6	0.4
300	359	2.2	0.1	19.5	0.6	0.2
350	--	--	0.1	--	--	0.2
400	--	--	0.1	--	--	0.2
450	--	--	0.3	--	--	--
500	--	--	0.1	--	--	0.2
550	--	--	0.1	--	--	0.2

11/10/85　20:30　10-MIN. AVE.

ALT M	DIR DEG	U M/SEC	W M/SEC	SD DEG	SU M/SEC	SW M/SEC
100	334	0.6	0.1	26.1	0.5	0.6
150	12	2.1	0.1	9.7	0.6	0.5
200	15	3.6	0.0	7.8	0.6	0.5
250	10	4.0	-0.0	6.5	0.6	0.3
300	12	3.7	0.0	4.8	0.7	0.2
350	34	4.1	0.1	--	--	0.2
400	--	--	0.0	--	--	0.2
450	--	--	0.1	--	--	0.2
500	--	--	0.1	--	--	0.3
550	--	--	0.0	--	--	--

11/10/85　20:40　10-MIN. AVE.

ALT M	DIR DEG	U M/SEC	W M/SEC	SD DEG	SU M/SEC	SW M/SEC
100	300	0.4	0.1	56.4	0.4	0.6
150	1	1.7	0.0	10.8	0.6	0.6
200	0	2.6	0.1	11.6	0.5	0.4
250	353	3.3	0.1	12.1	0.4	0.3
300	350	4.1	0.1	10.6	0.4	0.3
350	353	4.6	0.1	8.8	0.3	0.2
400	342	3.8	0.1	1.6	1.0	0.2
450	--	--	0.0	--	--	0.3
500	--	--	0.0	--	--	0.4
550	--	--	0.0	--	--	0.3

11/10/85　20:50　10-MIN. AVE.

ALT M	DIR DEG	U M/SEC	W M/SEC	SD DEG	SU M/SEC	SW M/SEC
100	305	0.2	0.2	--	0.6	0.5
150	356	0.9	0.2	22.4	0.7	0.4
200	356	2.0	0.2	10.4	0.9	0.3
250	354	2.6	0.2	7.6	0.9	0.3
300	354	3.2	0.2	4.4	0.9	0.3
350	346	3.5	0.1	10.6	1.1	0.3
400	336	3.1	0.3	8.7	1.1	0.2
450	335	2.5	0.3	16.3	0.7	0.2
500	--	--	0.2	--	--	0.2
550	--	--	0.1	--	--	0.2

11/10/85　21: 0　10-MIN. AVE.

ALT M	DIR DEG	U M/SEC	W M/SEC	SD DEG	SU M/SEC	SW M/SEC
100	229	0.3	0.1	--	0.5	0.5
150	115	0.4	-0.3	55.9	0.5	0.5
200	83	0.7	-0.4	41.0	0.5	0.5
250	59	1.1	-0.4	21.2	0.3	0.3
300	28	1.9	-0.3	14.6	0.3	0.2
350	6	2.1	-0.2	17.9	0.1	0.2
400	340	2.5	-0.1	5.3	0.5	0.3
450	--	--	-0.0	--	--	0.2
500	--	--	0.0	--	--	0.1
550	--	--	-0.1	--	--	0.2

11/10/85　21:10　10-MIN. AVE.

ALT M	DIR DEG	U M/SEC	W M/SEC	SD DEG	SU M/SEC	SW M/SEC
100	246	0.4	0.3	58.4	0.4	0.7
150	93	0.5	0.0	47.3	0.3	0.3
200	84	0.8	0.0	29.9	0.2	0.3
250	56	1.1	0.0	17.9	0.3	0.2
300	28	1.7	-0.0	11.7	0.4	0.2
350	16	2.2	-0.1	11.4	0.2	0.1
400	18	3.4	-0.1	--	--	0.2
450	--	--	-0.2	--	--	0.3
500	--	--	-0.0	--	--	0.2
550	--	--	-0.0	--	--	0.1

11/10/85　21:20　10-MIN. AVE.

ALT M	DIR DEG	U M/SEC	W M/SEC	SD DEG	SU M/SEC	SW M/SEC
100	325	0.7	0.1	33.2	0.7	0.7
150	137	0.5	0.0	39.4	0.4	0.3
200	106	0.9	-0.1	19.7	0.2	0.2
250	68	1.2	-0.2	19.8	0.2	0.2
300	42	1.9	-0.2	8.5	0.3	0.2
350	16	1.9	-0.1	--	--	0.2
400	--	--	-0.1	--	--	0.2
450	333	1.7	-0.0	--	--	0.3
500	--	--	-0.0	--	--	0.2
550	--	--	-0.4	--	--	0.4

11/10/85　21:30　10-MIN. AVE.

ALT M	DIR DEG	U M/SEC	W M/SEC	SD DEG	SU M/SEC	SW M/SEC
100	328	0.1	0.0	--	0.6	0.7
150	142	0.4	-0.1	45.3	0.5	0.3
200	111	0.4	-0.1	41.6	0.3	0.2
250	53	1.3	-0.1	11.4	0.2	0.2
300	35	2.2	-0.2	6.6	0.3	0.2
350	--	--	-0.0	--	--	0.1
400	--	--	0.0	--	--	--
450	--	--	0.0	--	--	--
500	--	--	0.1	--	--	0.2
550	--	--	0.1	--	--	0.2

11/10/85　21:40　10-MIN. AVE.

ALT M	DIR DEG	U M/SEC	W M/SEC	SD DEG	SU M/SEC	SW M/SEC
100	184	0.2	0.1	--	0.8	0.8
150	151	0.5	0.1	40.0	0.7	0.6
200	124	0.7	0.2	38.3	0.5	0.3
250	111	0.7	0.2	42.4	0.3	0.2
300	54	1.3	0.1	32.7	0.5	0.2
350	43	2.0	-0.0	16.7	0.6	0.1
400	--	--	0.0	--	--	0.2
450	39	2.1	-0.1	6.9	0.3	0.2
500	--	--	-0.0	--	--	0.2
550	--	--	0.0	--	--	0.1

11/10/85　21:50　10-MIN. AVE.

ALT M	DIR DEG	U M/SEC	W M/SEC	SD DEG	SU M/SEC	SW M/SEC
100	172	0.8	0.3	26.8	0.8	0.8
150	144	1.7	0.3	13.6	0.6	0.7
200	143	1.7	0.2	11.9	0.5	0.3
250	141	1.6	0.3	16.3	0.5	0.2
300	129	1.2	0.2	13.9	0.4	0.3
350	111	1.1	0.1	36.4	0.3	0.3
400	105	1.9	0.0	--	--	0.2
450	--	--	0.1	--	--	0.3
500	--	--	0.0	--	--	0.2
550	--	--	0.2	--	--	--

第35－1表　（つづき）

11/10/85　22: 0　10-MIN. AVE.

ALT M	DIR DEG	U M/SEC	W M/SEC	SD DEG	SU M/SEC	SW M/SEC
100	98	2.0	-0.0	31.3	3.3	0.7
150	117	3.2	-0.0	34.4	3.2	0.5
200	136	2.8	-0.1	12.3	0.6	0.4
250	141	2.9	-0.1	10.5	0.6	0.3
300	142	2.2	-0.1	11.9	0.0	0.2
350	154	1.8	-0.1	13.9	0.4	0.3
400	130	1.7	-0.1	33.0	0.4	0.2
450	118	2.4	-0.0	--	--	0.2
500	--	--	-0.2	--	--	--
550	--	--	-0.1	--	--	0.2

11/10/85　22:10　10-MIN. AVE.

ALT M	DIR DEG	U M/SEC	W M/SEC	SD DEG	SU M/SEC	SW M/SEC
100	145	1.0	0.0	26.5	0.8	0.8
150	143	2.6	-0.0	11.8	0.8	0.5
200	134	3.2	-0.1	8.8	0.6	0.4
250	135	3.5	0.0	6.8	0.4	0.3
300	134	3.4	0.1	11.4	0.5	0.5
350	135	3.0	0.1	22.1	0.9	0.3
400	157	2.8	0.2	3.7	0.4	0.2
450	171	3.1	0.2	--	--	0.3
500	--	--	0.2	--	--	0.3
550	--	--	0.1	--	--	0.2

11/10/85　22:20　10-MIN. AVE.

ALT M	DIR DEG	U M/SEC	W M/SEC	SD DEG	SU M/SEC	SW M/SEC
100	159	1.4	0.2	19.6	0.9	0.8
150	151	3.1	0.3	11.7	0.8	0.6
200	140	3.7	0.2	9.7	0.7	0.5
250	131	3.6	0.1	9.1	0.5	0.6
300	131	3.1	0.2	8.4	0.4	0.5
350	143	2.8	0.5	10.2	0.5	0.3
400	155	2.9	0.6	21.6	0.7	0.3
450	159	2.9	0.8	12.0	1.1	0.3
500	168	2.1	0.7	23.1	0.9	0.3
550	160	1.8	0.6	--	--	0.2

11/10/85　22:30　10-MIN. AVE.

ALT M	DIR DEG	U M/SEC	W M/SEC	SD DEG	SU M/SEC	SW M/SEC
100	153	1.0	0.1	25.6	0.8	0.7
150	140	2.5	-0.1	14.2	0.7	0.6
200	123	2.9	-0.2	13.9	0.7	0.6
250	115	3.0	-0.2	17.1	0.7	0.5
300	107	3.0	-0.0	20.0	0.7	0.6
350	103	2.7	0.0	22.1	0.8	0.6
400	112	2.4	0.1	24.5	0.7	0.5
450	138	2.3	0.3	25.6	0.7	0.4
500	148	2.3	0.3	11.6	0.8	0.4
550	139	1.9	0.2	14.5	0.4	0.4

11/10/85　22:40　10-MIN. AVE.

ALT M	DIR DEG	U M/SEC	W M/SEC	SD DEG	SU M/SEC	SW M/SEC
100	154	1.2	-0.0	17.5	0.7	0.6
150	128	2.4	-0.4	13.1	0.5	0.6
200	118	2.5	-0.5	13.2	0.5	0.6
250	101	2.2	-0.3	17.6	0.4	0.5
300	72	2.7	-0.2	19.5	0.8	0.3
350	71	2.3	-0.2	19.5	0.6	0.3
400	94	2.2	-0.1	35.7	0.3	0.2
450	--	--	0.1	--	--	0.3
500	--	--	0.1	--	--	0.3
550	--	--	0.0	--	--	0.2

11/10/85　22:50　10-MIN. AVE.

ALT M	DIR DEG	U M/SEC	W M/SEC	SD DEG	SU M/SEC	SW M/SEC
100	153	0.7	0.3	38.5	0.6	0.8
150	127	1.6	0.2	26.7	0.6	0.7
200	93	1.9	-0.1	24.9	0.4	0.7
250	80	2.0	-0.2	14.5	0.4	0.6
300	80	1.5	-0.2	23.4	0.7	0.4
350	105	1.2	-0.1	34.2	0.8	0.3
400	122	1.2	-0.1	45.8	0.9	0.2
450	--	--	0.0	--	--	0.2
500	--	--	-0.1	--	--	0.3
550	--	--	-0.1	--	--	0.2

11/10/85　23: 0　10-MIN. AVE.

ALT M	DIR DEG	U M/SEC	W M/SEC	SD DEG	SU M/SEC	SW M/SEC
100	133	0.6	0.1	40.4	0.5	0.8
150	100	1.6	-0.1	18.2	0.3	0.5
200	82	2.1	-0.3	10.6	0.4	0.4
250	84	2.7	-0.2	6.7	0.6	0.3
300	84	2.2	-0.2	9.5	0.4	0.3
350	103	1.9	-0.1	15.2	0.6	0.2
400	103	2.2	-0.2	--	--	0.2
450	--	--	-0.2	--	--	0.2
500	--	--	-0.3	--	--	0.2
550	--	--	-0.2	--	--	0.3

11/10/85　23:10　10-MIN. AVE.

ALT M	DIR DEG	U M/SEC	W M/SEC	SD DEG	SU M/SEC	SW M/SEC
100	135	0.6	-0.0	38.4	0.5	0.8
150	114	1.5	-0.1	22.0	0.4	0.6
200	97	1.6	-0.1	22.2	0.4	0.4
250	77	1.9	-0.0	13.4	0.3	0.2
300	59	1.6	0.0	23.7	0.4	0.2
350	67	1.7	0.2	25.8	0.8	0.5
400	--	--	0.0	--	--	0.2
450	--	--	0.0	--	--	0.2
500	--	--	0.1	--	--	0.2
550	--	--	0.1	--	--	0.1

11/10/85　23:20　10-MIN. AVE.

ALT M	DIR DEG	U M/SEC	W M/SEC	SD DEG	SU M/SEC	SW M/SEC
100	138	1.5	-0.1	21.2	0.7	0.8
150	130	2.3	-0.2	16.6	0.8	0.8
200	127	1.7	-0.1	20.9	0.7	0.7
250	102	1.5	-0.1	25.1	0.5	0.5
300	88	1.7	-0.2	19.1	0.2	0.3
350	93	0.9	-0.2	32.3	0.4	0.3
400	--	--	-0.1	--	--	0.3
450	--	--	0.0	--	--	0.3
500	--	--	0.0	--	--	0.3
550	--	--	-0.0	--	--	0.2

11/10/85　23:30　10-MIN. AVE.

ALT M	DIR DEG	U M/SEC	W M/SEC	SD DEG	SU M/SEC	SW M/SEC
100	147	2.6	-0.3	12.4	1.0	0.8
150	135	3.3	-0.5	13.5	0.9	0.9
200	126	2.5	-0.5	16.3	0.8	0.9
250	109	2.0	-0.3	24.7	0.8	0.7
300	80	1.4	-0.3	23.5	0.2	0.4
350	78	1.6	-0.0	16.4	0.2	0.3
400	--	--	0.1	--	--	0.2
450	--	--	0.3	--	--	0.2
500	--	--	0.3	--	--	0.2
550	--	--	0.3	--	--	0.2

11/10/85　23:40　10-MIN. AVE.

ALT M	DIR DEG	U M/SEC	W M/SEC	SD DEG	SU M/SEC	SW M/SEC
100	131	2.3	-0.5	17.9	0.8	0.9
150	123	3.4	-0.6	14.1	0.9	1.0
200	117	3.2	-0.5	15.7	1.0	0.9
250	109	2.7	-0.3	15.7	0.9	0.8
300	93	1.9	-0.2	18.5	0.7	0.7
350	84	2.0	-0.2	18.7	0.5	0.5
400	104	1.8	0.0	27.5	1.0	0.3
450	115	1.7	-0.1	--	--	0.2
500	--	--	0.1	--	--	0.2
550	--	--	0.1	--	--	0.2

11/10/85　23:50　10-MIN. AVE.

ALT M	DIR DEG	U M/SEC	W M/SEC	SD DEG	SU M/SEC	SW M/SEC
100	155	2.0	-0.1	13.9	0.9	0.8
150	132	3.2	-0.5	13.5	0.9	0.8
200	111	3.3	-0.4	16.6	0.8	0.9
250	90	3.2	-0.3	16.9	0.5	0.6
300	73	3.5	-0.5	13.1	0.5	0.4
350	76	2.8	-0.4	12.0	0.8	0.4
400	72	3.1	-0.3	8.9	1.1	0.4
450	90	1.3	-0.2	42.1	0.5	0.3
500	--	--	-0.1	--	--	0.4
550	--	--	-0.0	--	--	0.3

第35－2表　音波ドプラーレーダ観測結果（地点：W21）

11/ 6/85　0: 0　10-MIN. AVE.

ALT M	DIR DEGM/SEC	U M/SEC	W M/SEC	SD DEGM/SEC	SU M/SEC	SW M/SEC
100	247	0.3	-0.0	--	0.7	0.9
150	257	1.2	0.0	36.3	0.9	0.7
200	257	2.2	0.0	20.6	1.0	0.6
250	260	3.3	0.2	13.2	0.9	0.6
300	259	4.6	0.2	10.4	1.0	0.5
350	253	6.1	0.2	5.2	0.5	0.5
400	248	6.2	0.1	5.9	0.7	0.4
450	237	6.1	0.2	3.9	0.4	0.5
500	223	7.1	0.3	6.1	0.8	0.5
550	209	8.6	0.4	7.0	0.7	0.4

11/ 6/85　1: 0　10-MIN. AVE.

ALT M	DIR DEGM/SEC	U M/SEC	W M/SEC	SD DEGM/SEC	SU M/SEC	SW M/SEC
100	60	1.1	0.1	12.9	0.3	0.4
150	43	1.2	0.1	15.9	0.4	0.2
200	8	1.1	0.1	22.6	0.6	0.3
250	290	1.2	0.2	27.2	0.5	0.3
300	269	2.1	0.1	12.3	0.5	0.3
350	256	3.1	0.1	9.0	0.6	0.4
400	244	4.5	0.3	13.5	1.1	0.5
450	231	4.0	0.1	8.8	0.5	0.3
500	222	6.9	0.5	8.6	0.8	0.2
550	205	5.6	--	7.9	0.8	--

11/ 6/85　2: 0　10-MIN. AVE.

ALT M	DIR DEGM/SEC	U M/SEC	W M/SEC	SD DEGM/SEC	SU M/SEC	SW M/SEC
100	68	0.5	-0.0	30.5	0.3	0.3
150	64	0.8	-0.0	19.8	0.4	0.2
200	66	0.6	-0.0	22.5	0.3	0.2
250	87	0.6	-0.0	26.1	0.2	0.2
300	231	0.5	0.1	43.7	0.4	0.3
350	241	1.0	0.0	15.0	0.3	0.2
400	230	2.0	-0.0	9.3	0.4	0.2
450	216	3.3	-0.0	11.4	0.9	0.2
500	208	4.9	0.1	3.9	0.9	0.1
550	198	7.3	0.0	6.6	1.3	0.2

11/ 6/85　0:10　10-MIN. AVE.

ALT M	DIR DEGM/SEC	U M/SEC	W M/SEC	SD DEGM/SEC	SU M/SEC	SW M/SEC
100	82	0.5	0.1	40.7	0.5	0.7
150	254	0.6	0.1	51.9	0.7	0.7
200	255	1.9	0.1	22.4	0.8	0.6
250	255	3.3	0.1	12.7	0.8	0.5
300	253	4.6	0.1	8.4	0.6	0.5
350	248	5.2	0.1	6.4	0.6	0.5
400	241	6.1	0.0	5.0	0.7	0.4
450	231	6.5	0.1	5.8	0.7	0.3
500	220	7.1	0.2	6.4	1.2	0.4
550	209	7.6	0.2	9.8	1.0	0.2

11/ 6/85　1:10　10-MIN. AVE.

ALT M	DIR DEGM/SEC	U M/SEC	W M/SEC	SD DEGM/SEC	SU M/SEC	SW M/SEC
100	95	0.9	0.0	13.0	0.3	0.4
150	68	0.9	0.0	16.5	0.2	0.2
200	18	0.8	0.1	16.1	0.3	0.3
250	320	0.9	0.1	28.9	0.4	0.4
300	278	0.9	-0.1	27.9	0.4	0.5
350	246	2.4	0.1	16.7	0.7	0.5
400	237	3.6	0.1	14.0	1.0	0.4
450	228	5.9	0.1	7.1	0.8	0.3
500	216	6.2	0.0	9.4	1.0	0.2
550	--	--	--	--	--	--

11/ 6/85　2:10　10-MIN. AVE.

ALT M	DIR DEGM/SEC	U M/SEC	W M/SEC	SD DEGM/SEC	SU M/SEC	SW M/SEC
100	28	0.5	0.0	22.3	0.2	0.3
150	42	0.7	0.1	12.8	0.2	0.2
200	50	0.9	0.0	14.0	0.2	0.0
250	76	0.5	0.1	29.9	0.4	0.2
300	110	0.6	0.0	20.2	0.5	0.0
350	243	0.5	0.0	32.8	0.5	--
400	241	2.0	0.1	10.3	0.5	0.2
450	220	3.7	0.3	9.1	0.8	--
500	203	4.4	0.1	3.2	0.9	--
550	190	5.5	-0.1	--	--	--

11/ 6/85　0:20　10-MIN. AVE.

ALT M	DIR DEGM/SEC	U M/SEC	W M/SEC	SD DEGM/SEC	SU M/SEC	SW M/SEC
100	81	0.3	0.1	42.4	0.4	0.6
150	246	1.0	0.1	33.9	0.8	0.5
200	253	2.3	0.2	17.5	0.9	0.5
250	256	3.6	0.1	11.1	1.0	0.5
300	253	4.7	0.1	7.8	0.9	0.4
350	251	5.4	-0.0	9.7	1.4	0.6
400	239	6.1	0.2	16.0	1.1	0.3
450	225	5.9	0.2	6.7	0.9	0.2
500	217	8.2	0.3	4.6	0.6	0.0
550	--	--	0.0	--	--	0.0

11/ 6/85　1:20　10-MIN. AVE.

ALT M	DIR DEGM/SEC	U M/SEC	W M/SEC	SD DEGM/SEC	SU M/SEC	SW M/SEC
100	115	1.0	0.1	13.6	0.3	0.5
150	69	0.7	0.0	13.6	0.2	0.2
200	343	0.4	0.0	23.2	0.2	0.2
250	284	1.0	0.1	18.6	0.3	0.2
300	253	1.4	0.1	14.8	0.4	0.2
350	242	2.2	0.0	11.5	0.4	0.3
400	229	3.8	-0.0	7.7	0.6	0.3
450	219	5.6	0.0	5.9	0.7	0.1
500	209	6.5	-0.0	3.4	0.2	0.0
550	200	7.8	-0.5	5.3	0.5	--

11/ 6/85　2:20　10-MIN. AVE.

ALT M	DIR DEGM/SEC	U M/SEC	W M/SEC	SD DEGM/SEC	SU M/SEC	SW M/SEC
100	49	0.3	0.1	--	0.2	0.3
150	51	1.0	0.0	11.9	0.2	0.2
200	53	1.2	-0.0	8.9	0.2	0.1
250	56	0.5	0.0	38.6	0.6	0.3
300	222	0.4	0.0	29.6	0.3	0.1
350	239	1.3	0.0	18.7	0.6	0.2
400	235	2.6	-0.0	9.1	0.5	0.2
450	226	3.6	0.2	24.3	1.3	--
500	205	2.6	--	--	--	--
550	--	--	0.2	--	--	--

11/ 6/85　0:30　10-MIN. AVE.

ALT M	DIR DEGM/SEC	U M/SEC	W M/SEC	SD DEGM/SEC	SU M/SEC	SW M/SEC
100	351	0.7	0.0	35.8	0.7	0.7
150	274	1.7	0.2	28.4	0.7	0.8
200	263	3.7	0.5	13.7	0.8	0.7
250	272	4.3	0.2	12.2	0.9	0.6
300	266	5.0	0.1	9.2	0.8	0.6
350	260	6.5	0.3	8.4	0.7	0.5
400	253	6.2	0.2	6.0	0.6	0.3
450	242	6.3	0.2	6.4	0.5	0.3
500	229	7.0	0.2	9.0	1.3	0.2
550	--	--	0.2	--	--	0.1

11/ 6/85　1:30　10-MIN. AVE.

ALT M	DIR DEGM/SEC	U M/SEC	W M/SEC	SD DEGM/SEC	SU M/SEC	SW M/SEC
100	103	0.7	0.0	14.2	0.2	0.5
150	72	0.8	-0.0	13.5	0.2	0.2
200	307	0.5	0.0	29.4	0.3	0.2
250	277	1.0	0.0	21.5	0.2	0.2
300	250	1.5	0.1	15.9	0.3	0.2
350	236	2.7	0.1	8.7	0.4	0.2
400	221	4.1	0.1	5.4	0.5	0.2
450	210	5.5	0.1	4.3	0.6	0.1
500	205	6.9	0.1	5.6	0.9	0.1
550	195	8.5	--	5.1	0.8	--

11/ 6/85　2:30　10-MIN. AVE.

ALT M	DIR DEGM/SEC	U M/SEC	W M/SEC	SD DEGM/SEC	SU M/SEC	SW M/SEC
100	84	0.1	0.0	--	0.2	0.2
150	60	0.8	0.0	15.5	0.2	0.2
200	45	0.6	-0.1	19.6	0.3	0.1
250	23	0.1	0.0	--	0.4	0.2
300	247	0.6	0.0	31.3	0.3	0.1
350	245	2.0	0.0	6.7	0.3	0.2
400	242	2.9	0.1	11.0	0.7	0.1
450	226	3.6	--	11.6	0.5	--
500	--	--	--	--	--	--
550	--	--	-0.0	--	--	--

11/ 6/85　0:40　10-MIN. AVE.

ALT M	DIR DEGM/SEC	U M/SEC	W M/SEC	SD DEGM/SEC	SU M/SEC	SW M/SEC
100	305	1.1	0.0	35.6	0.7	0.8
150	284	2.2	-0.0	24.2	1.1	0.8
200	280	3.2	-0.1	19.2	1.2	0.8
250	275	3.7	-0.3	14.0	1.1	0.6
300	268	4.2	-0.3	13.1	1.2	0.7
350	256	4.6	-0.2	12.6	1.5	1.0
400	250	5.1	-0.1	11.4	1.0	0.7
450	236	5.7	0.1	11.5	1.6	0.4
500	230	6.1	0.0	6.3	1.1	0.4
550	226	8.2	0.1	14.9	2.0	0.3

11/ 6/85　1:40　10-MIN. AVE.

ALT M	DIR DEGM/SEC	U M/SEC	W M/SEC	SD DEGM/SEC	SU M/SEC	SW M/SEC
100	88	1.1	0.1	9.9	0.1	0.4
150	63	0.8	0.0	15.9	0.2	0.2
200	348	0.3	0.0	--	0.2	0.1
250	287	0.7	0.0	18.7	0.3	0.2
300	245	1.6	0.1	14.5	0.5	0.2
350	230	2.6	0.0	8.6	0.5	0.2
400	214	4.0	0.0	6.2	0.7	0.1
450	202	5.2	-0.0	6.2	1.2	0.3
500	195	7.6	-0.2	5.1	1.0	0.1
550	--	--	0.0	--	--	--

11/ 6/85　2:40　10-MIN. AVE.

ALT M	DIR DEGM/SEC	U M/SEC	W M/SEC	SD DEGM/SEC	SU M/SEC	SW M/SEC
100	221	0.1	0.1	--	0.2	0.5
150	75	0.3	0.1	--	0.2	0.3
200	42	0.4	0.0	27.5	0.3	0.2
250	56	0.4	-0.0	34.3	0.3	0.2
300	243	1.3	0.1	11.9	0.3	0.4
350	247	2.7	0.1	5.4	0.3	0.3
400	247	2.6	0.1	7.6	0.3	0.1
450	233	3.9	0.0	4.2	0.4	0.2
500	217	4.0	0.0	13.6	0.2	0.1
550	218	5.1	0.0	--	--	0.1

11/ 6/85　0:50　10-MIN. AVE.

ALT M	DIR DEGM/SEC	U M/SEC	W M/SEC	SD DEGM/SEC	SU M/SEC	SW M/SEC
100	6	0.5	0.2	55.9	0.6	0.8
150	304	1.4	0.2	29.9	0.7	0.7
200	281	2.3	0.3	22.3	0.9	0.7
250	276	2.9	0.2	18.7	1.0	0.7
300	264	3.6	0.2	12.5	0.8	0.6
350	258	4.1	0.3	9.3	0.8	0.6
400	253	4.3	0.2	8.1	0.6	0.6
450	241	5.3	0.4	10.0	1.2	0.6
500	229	7.2	0.4	6.8	1.2	0.3
550	227	9.7	0.6	--	--	0.1

11/ 6/85　1:50　10-MIN. AVE.

ALT M	DIR DEGM/SEC	U M/SEC	W M/SEC	SD DEGM/SEC	SU M/SEC	SW M/SEC
100	108	1.0	0.1	11.7	0.1	0.4
150	87	0.9	0.0	18.7	0.3	0.2
200	72	0.3	-0.0	--	0.3	0.2
250	316	0.4	0.1	25.2	0.2	0.2
300	247	0.9	0.1	22.1	0.3	0.2
350	233	2.0	0.1	6.5	0.3	0.1
400	223	2.8	0.0	7.0	0.6	0.1
450	212	4.4	0.2	3.8	0.6	0.1
500	199	5.5	0.2	1.4	0.8	0.1
550	195	6.2	-0.1	3.8	0.7	0.1

11/ 6/85　2:50　10-MIN. AVE.

ALT M	DIR DEGM/SEC	U M/SEC	W M/SEC	SD DEGM/SEC	SU M/SEC	SW M/SEC
100	189	0.3	0.0	40.0	0.2	0.2
150	170	0.4	0.0	33.9	0.2	0.2
200	76	0.2	-0.0	--	0.2	0.1
250	193	0.4	0.0	31.1	0.2	0.2
300	236	1.2	-0.0	11.9	0.3	0.3
350	247	2.9	-0.0	4.1	0.2	0.2
400	243	3.3	0.0	6.7	0.3	0.1
450	227	4.3	-0.1	6.9	0.5	0.2
500	225	5.1	-0.0	8.9	0.7	0.2
550	--	--	0.2	--	--	--

第35－2表　（つづき）

11/ 6/85　3: 0　10-MIN. AVE.

ALT M	DIR DEG	U M/SEC	W M/SEC	SD DEG	SU M/SEC	SW M/SEC
100	--	--	-0.0	--	--	0.2
150	174	0.1	0.0	--	0.2	0.2
200	116	0.1	0.0	--	0.2	0.1
250	241	0.6	0.0	20.4	0.3	0.3
300	241	1.9	0.1	8.2	0.3	0.3
350	247	3.3	0.0	5.3	0.4	0.2
400	250	3.3	0.1	7.4	0.4	0.2
450	236	4.5	0.1	13.4	0.8	0.2
500	--	--	0.0	--	--	0.0
550	--	--	--	--	--	--

11/ 6/85　3:10　10-MIN. AVE.

ALT M	DIR DEG	U M/SEC	W M/SEC	SD DEG	SU M/SEC	SW M/SEC
100	208	0.3	0.0	--	--	0.1
150	211	0.2	-0.0	--	0.2	0.1
200	254	0.2	-0.0	--	0.2	--
250	243	0.8	0.0	16.8	0.3	0.2
300	248	2.1	0.0	8.2	0.5	0.2
350	250	3.2	-0.0	3.9	0.2	0.2
400	246	3.9	-0.0	4.5	0.4	0.0
450	243	4.7	-0.0	5.2	0.5	0.2
500	224	5.0	-0.1	--	--	--
550	--	--	--	--	--	--

11/ 6/85　3:20　10-MIN. AVE.

ALT M	DIR DEG	U M/SEC	W M/SEC	SD DEG	SU M/SEC	SW M/SEC
100	134	0.3	0.0	--	0.2	0.1
150	120	0.3	0.0	--	0.2	0.1
200	157	0.1	-0.0	--	0.3	0.1
250	240	1.0	0.1	15.3	0.3	0.4
300	251	2.4	0.1	7.5	0.2	0.4
350	253	3.8	0.1	3.9	0.3	0.4
400	250	4.4	0.1	5.6	0.7	0.2
450	251	4.9	0.0	15.0	1.1	0.2
500	223	4.6	0.1	14.6	1.2	0.2
550	--	--	0.1	--	--	0.2

11/ 6/85　3:30　10-MIN. AVE.

ALT M	DIR DEG	U M/SEC	W M/SEC	SD DEG	SU M/SEC	SW M/SEC
00	--	--	0.1	--	--	0.1
50	117	0.5	0.0	29.9	0.2	0.2
00	195	0.5	0.0	27.2	0.4	0.5
50	264	0.9	0.1	25.5	0.3	0.6
00	254	2.2	0.1	12.4	0.4	0.6
50	254	3.9	0.2	4.9	0.3	0.4
400	252	4.5	0.0	4.9	0.5	0.3
450	241	5.4	0.0	6.9	0.9	0.3
500	231	5.3	-0.1	6.6	0.8	0.3
550	213	6.1	-0.2	14.4	0.9	0.2

.1/ 6/85　3:40　10-MIN. AVE.

ALT M	DIR DEG	U M/SEC	W M/SEC	SD DEG	SU M/SEC	SW M/SEC
100	222	0.3	0.1	--	--	0.5
150	129	0.5	0.0	34.5	0.2	0.4
200	36	0.2	0.1	--	0.2	0.6
250	296	0.5	0.1	47.1	0.5	0.6
300	257	1.7	0.2	13.1	0.5	0.5
350	256	2.8	0.1	6.1	0.5	0.4
400	256	3.7	0.1	6.5	0.6	0.4
450	246	4.9	0.1	8.5	0.7	0.4
500	232	5.3	0.1	6.2	0.6	0.4
550	214	7.1	0.1	5.7	1.0	0.4

1/ 6/85　3:50　10-MIN. AVE.

LT M	DIR DEG	U M/SEC	W M/SEC	SD DEG	SU M/SEC	SW M/SEC
00	153	0.1	0.1	--	0.2	0.5
50	164	0.1	0.2	--	0.2	0.4
00	49	0.6	0.1	33.6	0.3	0.4
50	7	0.6	0.1	33.8	0.4	0.5
00	266	1.0	0.1	30.9	0.5	0.7
50	256	1.8	0.1	20.3	0.7	0.6
00	247	2.7	0.1	12.0	0.6	0.5
50	238	3.7	0.1	10.3	0.7	0.5
00	329	4.6	0.1	8.8	0.5	0.4
50	212	6.2	0.1	9.2	0.6	0.4

11/ 6/85　4: 0　10-MIN. AVE.

ALT M	DIR DEG	U M/SEC	W M/SEC	SD DEG	SU M/SEC	SW M/SEC
100	238	0.1	0.1	--	0.4	0.5
150	76	0.2	0.1	--	0.3	0.3
200	62	0.7	0.1	28.1	0.4	0.2
250	38	1.4	0.1	12.5	0.4	0.4
300	27	1.5	0.0	14.5	0.5	0.5
350	347	1.0	0.1	21.4	0.5	0.6
400	246	1.6	0.2	22.9	0.6	0.6
450	232	2.6	0.1	20.8	1.0	0.4
500	222	4.0	0.0	10.8	0.9	0.3
550	205	4.3	-0.1	4.6	0.8	0.3

11/ 6/85　4:10　10-MIN. AVE.

ALT M	DIR DEG	U M/SEC	W M/SEC	SD DEG	SU M/SEC	SW M/SEC
100	9	0.2	0.1	--	0.3	0.7
150	28	0.5	0.0	22.4	0.2	0.4
200	36	1.2	0.0	13.4	0.4	0.5
250	15	1.7	0.1	5.9	0.5	0.5
300	348	2.0	0.1	6.5	0.4	0.4
350	2	1.4	-0.0	9.7	0.3	0.3
400	278	1.1	0.0	21.5	0.3	0.4
450	242	1.8	-0.0	11.7	0.5	0.3
500	214	3.0	-0.0	16.8	0.4	0.3
550	200	4.8	-0.0	9.0	0.5	0.2

11/ 6/85　4:20　10-MIN. AVE.

ALT M	DIR DEG	U M/SEC	W M/SEC	SD DEG	SU M/SEC	SW M/SEC
100	16	0.6	0.0	9.7	0.2	0.4
150	14	1.1	0.0	13.9	0.3	0.5
200	18	1.7	0.1	11.2	0.4	0.6
250	2	2.3	0.2	6.5	0.4	0.5
300	350	2.5	0.1	9.2	0.3	0.5
350	358	2.3	0.1	8.5	0.3	0.3
400	334	1.1	0.0	12.2	0.2	0.3
450	242	0.8	0.0	20.6	0.4	0.3
500	203	2.5	0.0	9.7	0.5	0.3
550	182	4.8	0.0	9.7	0.4	0.2

11/ 6/85　4:30　10-MIN. AVE.

ALT M	DIR DEG	U M/SEC	W M/SEC	SD DEG	SU M/SEC	SW M/SEC
100	200	0.1	0.1	--	0.4	0.5
150	37	0.3	0.1	--	0.6	0.4
200	40	0.9	0.1	37.3	0.6	0.3
250	37	1.6	0.1	22.9	0.4	0.3
300	25	1.7	0.2	31.1	0.3	0.3
350	21	1.8	0.1	18.0	0.6	0.2
400	25	1.3	0.1	26.3	0.7	0.2
450	61	0.1	0.0	--	0.6	0.1
500	153	2.7	0.0	--	--	0.2
550	165	3.6	-0.0	9.4	0.6	0.2

11/ 6/85　4:40　10-MIN. AVE.

ALT M	DIR DEG	U M/SEC	W M/SEC	SD DEG	SU M/SEC	SW M/SEC
100	--	--	-0.0	--	--	0.2
150	203	0.1	0.0	--	1.0	0.0
200	36	0.8	-0.0	40.5	1.1	0.1
250	51	2.1	-0.2	21.7	0.5	--
300	37	0.9	--	14.9	0.9	--
350	--	--	--	--	--	--
400	--	--	--	--	--	--
450	--	--	--	--	--	--
500	--	--	--	--	--	--
550	--	--	--	--	--	--

11/ 6/85　4:50　10-MIN. AVE.

ALT M	DIR DEG	U M/SEC	W M/SEC	SD DEG	SU M/SEC	SW M/SEC
100	12	0.8	0.1	23.6	1.1	0.6
150	6	1.3	0.1	12.7	1.1	0.5
200	20	2.3	0.2	8.6	1.2	0.5
250	28	3.3	0.2	7.4	1.0	0.4
300	28	3.0	0.2	4.8	0.6	0.2
350	19	2.6	0.3	5.8	0.8	0.2
400	20	2.5	0.3	17.8	0.6	0.2
450	47	1.4	0.2	41.4	0.8	0.2
500	89	3.3	0.1	22.1	1.4	0.2
550	141	2.8	0.3	7.8	0.4	0.2

11/ 6/85　5: 0　10-MIN. AVE.

ALT M	DIR DEG	U M/SEC	W M/SEC	SD DEG	SU M/SEC	SW M/SEC
100	182	0.8	0.1	46.2	0.3	0.5
150	228	1.2	0.1	20.1	0.6	0.5
200	236	0.8	0.2	29.7	0.5	0.7
250	1	1.2	-0.0	21.8	0.6	0.6
300	16	2.0	-0.1	13.8	0.6	0.3
350	5	1.2	-0.0	24.2	0.3	0.3
400	322	1.4	0.0	24.6	0.4	0.3
450	312	1.4	0.1	29.0	0.5	0.2
500	49	0.2	0.0	--	0.7	0.3
550	172	2.5	0.1	20.3	0.6	0.2

11/ 6/85　5:10　10-MIN. AVE.

ALT M	DIR DEG	U M/SEC	W M/SEC	SD DEG	SU M/SEC	SW M/SEC
100	247	0.4	0.1	29.5	0.2	0.4
150	261	0.5	0.1	36.8	0.3	0.7
200	322	0.7	0.0	31.7	0.4	0.6
250	354	1.5	0.0	12.2	0.4	0.4
300	348	1.2	0.1	13.9	0.3	0.2
350	312	1.3	0.1	11.7	0.3	0.2
400	305	1.6	0.0	14.5	0.5	0.3
450	317	1.2	-0.1	18.0	0.6	0.3
500	232	0.6	0.0	43.8	0.5	0.2
550	168	2.6	0.0	22.8	1.3	0.3

11/ 6/85　5:20　10-MIN. AVE.

ALT M	DIR DEG	U M/SEC	W M/SEC	SD DEG	SU M/SEC	SW M/SEC
100	259	0.3	-0.0	46.1	0.3	0.7
150	310	0.9	0.0	23.2	0.4	0.7
200	351	1.3	0.1	13.6	0.5	0.7
250	16	1.7	0.0	7.1	0.3	0.4
300	354	1.5	0.0	12.4	0.2	0.3
350	339	1.8	0.0	10.9	0.6	0.3
400	326	1.8	0.0	14.7	0.4	0.3
450	10	0.7	0.1	38.4	0.2	0.3
500	150	0.4	0.1	56.0	0.8	0.2
550	167	2.3	0.0	7.7	0.5	0.3

11/ 6/85　5:30　10-MIN. AVE.

ALT M	DIR DEG	U M/SEC	W M/SEC	SD DEG	SU M/SEC	SW M/SEC
100	247	0.5	0.1	23.7	0.2	0.5
150	255	0.8	0.2	31.8	0.3	0.7
200	10	0.5	0.1	40.0	0.6	0.7
250	40	1.5	0.0	11.8	0.6	0.5
300	22	1.3	-0.0	10.8	0.2	0.3
350	346	1.7	-0.0	14.5	0.3	0.3
400	340	1.3	-0.1	16.5	0.5	0.2
450	196	0.1	-0.1	--	0.6	0.2
500	148	1.6	-0.1	23.1	1.0	0.2
550	151	2.3	-0.1	18.5	0.9	0.2

11/ 6/85　5:40　10-MIN. AVE.

ALT M	DIR DEG	U M/SEC	W M/SEC	SD DEG	SU M/SEC	SW M/SEC
100	159	0.5	0.1	26.5	0.2	0.5
150	211	0.3	0.1	40.7	0.3	0.4
200	119	0.4	0.2	53.4	0.3	0.7
250	60	1.1	0.1	17.9	0.5	0.4
300	54	1.3	0.1	12.2	0.3	0.2
350	21	1.5	0.2	11.4	0.8	0.2
400	37	0.9	0.1	20.1	0.4	0.2
450	200	0.8	0.4	57.4	2.0	0.5
500	121	2.0	0.1	19.0	0.2	0.2
550	--	--	0.1	--	--	0.2

11/ 6/85　5:50　10-MIN. AVE.

ALT M	DIR DEG	U M/SEC	W M/SEC	SD DEG	SU M/SEC	SW M/SEC
100	118	1.8	0.1	29.4	3.2	0.5
150	183	0.8	0.1	24.7	0.3	0.5
200	217	0.7	0.2	16.8	0.3	0.4
250	82	0.2	0.2	--	0.4	0.4
300	45	1.0	0.1	24.6	0.6	0.2
350	46	1.4	0.0	10.5	0.3	0.2
400	51	1.3	0.0	10.9	0.4	0.2
450	67	1.0	0.0	13.2	0.3	0.1
500	103	2.0	0.0	15.9	0.4	0.2
550	136	4.8	0.1	--	--	0.2

第35－2表　（つづき）

11/ 6/85　6: 0　10-MIN. AVE.

ALT M	DIR DEGM/SEC	U M/SEC	W M/SEC	SD DEGM/SEC	SU DEGM/SEC	SW DEGM/SEC
100	228	0.7	0.1	19.2	0.2	0.7
150	195	0.8	0.0	15.5	0.3	0.4
200	217	0.4	-0.1	30.9	0.2	0.4
250	247	0.3	-0.0	--	0.3	0.4
300	42	0.7	-0.0	21.0	0.4	0.2
350	72	1.5	-0.0	8.6	0.3	0.2
400	60	1.5	-0.0	21.7	0.6	0.2
450	--	--	-0.0	--	--	0.1
500	--	--	0.0	--	--	0.1
550	161	2.8	0.1	--	--	0.2

11/ 6/85　7: 0　10-MIN. AVE.

ALT M	DIR DEGM/SEC	U M/SEC	W M/SEC	SD DEGM/SEC	SU DEGM/SEC	SW DEGM/SEC
100	159	1.5	0.1	14.9	0.3	0.6
150	177	1.4	0.1	26.4	0.4	0.5
200	175	1.6	0.2	26.7	0.4	0.4
250	151	1.7	0.3	14.8	0.5	0.3
300	142	1.9	0.3	16.5	0.4	0.3
350	136	2.4	0.2	17.2	0.5	0.2
400	109	3.6	0.1	2.1	0.5	0.1
450	99	2.3	0.2	--	--	0.2
500	--	--	0.2	--	--	0.2
550	--	--	0.1	--	--	0.2

11/ 6/85　8: 0　10-MIN. AVE.

ALT M	DIR DEGM/SEC	U M/SEC	W M/SEC	SD DEGM/SEC	SU DEGM/SEC	SW DEGM/SEC
100	17	1.0	-0.0	10.4	0.3	0.3
150	43	1.3	-0.2	16.6	0.3	0.2
200	43	1.9	0.0	13.0	0.5	0.3
250	60	2.6	0.2	10.3	0.5	0.4
300	69	3.6	-0.1	7.8	0.8	0.2
350	87	3.9	0.0	8.8	0.7	0.3
400	84	4.9	-0.1	12.2	1.0	0.1
450	128	4.9	0.2	9.3	0.2	0.2
500	--	--	-0.3	--	--	--
550	--	--	-0.6	--	--	--

11/ 6/85　6:10　10-MIN. AVE.

ALT M	DIR DEGM/SEC	U M/SEC	W M/SEC	SD DEGM/SEC	SU DEGM/SEC	SW DEGM/SEC
100	227	0.5	-0.0	37.9	0.3	0.5
150	190	0.6	0.1	25.4	0.4	0.4
200	208	0.3	-0.1	37.2	0.5	0.6
250	112	0.2	0.1	--	0.3	0.5
300	50	1.2	0.2	20.8	0.7	0.5
350	54	1.8	0.1	22.5	0.9	0.6
400	--	--	0.0	--	--	0.2
450	--	--	-0.0	--	--	0.2
500	--	--	0.1	--	--	0.4
550	95	2.5	-0.0	--	--	0.1

11/ 6/85　7:10　10-MIN. AVE.

ALT M	DIR DEGM/SEC	U M/SEC	W M/SEC	SD DEGM/SEC	SU DEGM/SEC	SW DEGM/SEC
100	113	1.7	-0.0	15.2	0.5	0.7
150	110	2.5	-0.0	15.1	0.5	0.6
200	102	3.0	-0.1	14.1	0.6	0.3
250	99	2.8	0.0	14.9	0.5	0.3
300	96	2.4	-0.0	18.0	0.4	0.3
350	94	2.0	-0.1	20.3	0.3	0.2
400	82	3.2	-0.1	10.4	0.6	0.2
450	84	3.6	0.0	16.8	0.7	0.2
500	--	--	-0.1	--	--	0.3
550	--	--	-0.0	--	--	0.2

11/ 6/85　8:10　10-MIN. AVE.

ALT M	DIR DEGM/SEC	U M/SEC	W M/SEC	SD DEGM/SEC	SU DEGM/SEC	SW DEGM/SEC
100	62	0.7	0.0	62.1	1.5	0.2
150	355	1.6	0.1	13.0	0.6	0.5
200	30	2.2	0.1	12.6	0.6	0.4
250	56	2.9	0.1	7.1	0.4	0.3
300	78	2.9	-0.0	10.3	0.3	0.3
350	104	3.1	-0.0	4.7	0.3	0.2
400	129	3.7	-0.1	13.0	0.6	0.2
450	131	4.4	-0.1	6.4	0.7	0.1
500	--	--	0.3	--	--	--
550	--	--	0.1	--	--	0.1

11/ 6/85　6:20　10-MIN. AVE.

ALT M	DIR DEGM/SEC	U M/SEC	W M/SEC	SD DEGM/SEC	SU DEGM/SEC	SW DEGM/SEC
100	--	--	0.1	--	--	0.5
150	150	1.2	0.1	10.5	0.2	0.4
200	170	1.0	0.1	19.7	0.2	0.3
250	166	0.7	0.1	14.2	0.2	0.4
300	79	1.0	0.1	18.6	0.2	0.5
350	66	2.5	-0.0	11.1	0.7	0.4
400	56	2.7	0.0	18.7	0.2	0.2
450	63	3.0	0.0	10.6	0.6	0.2
500	--	--	0.0	--	--	0.2
550	--	--	-0.0	--	--	0.1

11/ 6/85　7:20　10-MIN. AVE.

ALT M	DIR DEGM/SEC	U M/SEC	W M/SEC	SD DEGM/SEC	SU DEGM/SEC	SW DEGM/SEC
100	102	1.0	0.1	21.9	0.3	0.6
150	101	1.7	-0.0	20.8	0.3	0.4
200	93	2.6	-0.1	16.0	0.5	0.2
250	84	3.0	-0.1	9.0	0.3	0.4
300	74	2.7	0.1	6.8	0.3	0.2
350	81	2.2	0.0	7.3	0.3	0.2
400	81	3.4	0.0	8.9	0.3	0.2
450	73	4.7	0.0	1.1	1.2	0.2
500	83	4.5	0.1	8.1	0.6	0.2
550	90	5.9	-0.0	7.8	0.7	0.2

11/ 6/85　8:20　10-MIN. AVE.

ALT M	DIR DEGM/SEC	U M/SEC	W M/SEC	SD DEGM/SEC	SU DEGM/SEC	SW DEGM/SEC
100	300	1.3	-0.0	15.5	0.3	0.5
150	352	1.6	-0.2	21.4	0.7	0.6
200	18	1.7	-0.2	14.1	0.7	0.5
250	51	1.8	-0.2	18.9	0.8	0.4
300	75	1.7	-0.2	27.0	0.6	0.5
350	111	2.1	-0.2	22.0	0.6	0.3
400	108	2.8	-0.1	14.9	0.5	0.3
450	132	2.2	-0.0	25.5	1.0	0.3
500	153	3.1	-0.1	11.2	0.6	0.3
550	--	--	-0.1	--	--	0.2

11/ 6/85　6:30　10-MIN. AVE.

ALT M	DIR DEGM/SEC	U M/SEC	W M/SEC	SD DEGM/SEC	SU DEGM/SEC	SW DEGM/SEC
100	122	0.4	0.1	43.2	0.4	0.6
150	139	0.5	0.1	29.4	0.3	0.5
200	170	0.5	0.0	29.4	0.3	0.2
250	356	0.1	0.1	--	0.3	0.4
300	48	1.2	0.1	18.6	0.5	0.6
350	45	2.9	0.1	7.2	0.4	0.3
400	58	3.7	-0.0	8.1	0.5	0.2
450	64	4.4	-0.1	21.0	1.6	0.2
500	84	3.5	-0.0	--	--	0.2
550	--	--	-0.1	--	--	0.2

11/ 6/85　7:30　10-MIN. AVE.

ALT M	DIR DEGM/SEC	U M/SEC	W M/SEC	SD DEGM/SEC	SU DEGM/SEC	SW DEGM/SEC
100	162	0.8	0.1	28.6	0.3	0.5
150	117	1.1	-0.0	29.0	0.5	0.3
200	121	1.4	0.0	23.4	0.4	0.3
250	106	2.0	-0.0	21.7	0.4	0.4
300	88	2.7	-0.1	10.1	0.3	0.3
350	89	3.0	0.0	4.9	0.3	0.3
400	92	3.5	0.0	11.2	0.4	0.3
450	78	4.2	0.1	--	--	0.4
500	77	6.2	-0.2	--	--	0.2
550	--	--	-0.0	--	--	0.3

11/ 6/85　8:30　10-MIN. AVE.

ALT M	DIR DEGM/SEC	U M/SEC	W M/SEC	SD DEGM/SEC	SU DEGM/SEC	SW DEGM/SEC
100	283	0.7	0.4	28.6	0.5	0.4
150	44	0.8	-0.1	31.8	0.8	0.3
200	47	1.4	0.2	19.6	0.6	0.3
250	55	2.0	0.2	18.9	0.7	0.3
300	68	2.1	0.2	20.3	0.5	--
350	89	2.8	0.0	7.2	0.5	--
400	107	2.8	0.3	6.3	0.8	--
450	115	1.7	0.3	--	--	--
500	173	2.5	0.5	--	--	--
550	187	3.2	0.3	--	--	--

11/ 6/85　6:40　10-MIN. AVE.

ALT M	DIR DEGM/SEC	U M/SEC	W M/SEC	SD DEGM/SEC	SU DEGM/SEC	SW DEGM/SEC
100	161	1.0	0.1	15.2	0.3	0.6
150	182	0.8	0.1	15.1	0.4	0.6
200	137	0.9	-0.0	30.0	0.4	0.2
250	102	0.4	0.1	54.1	0.8	0.4
300	68	1.5	0.1	22.9	0.6	0.3
350	61	2.4	0.1	15.0	0.5	0.3
400	64	3.1	0.0	9.6	0.5	0.2
450	81	2.7	0.1	20.8	0.5	0.2
500	--	--	0.1	--	--	0.2
550	--	--	0.2	--	--	0.0

11/ 6/85　7:40　10-MIN. AVE.

ALT M	DIR DEGM/SEC	U M/SEC	W M/SEC	SD DEGM/SEC	SU DEGM/SEC	SW DEGM/SEC
100	192	0.5	0.1	36.1	0.5	0.4
150	135	0.5	-0.0	50.1	0.5	0.2
200	99	1.2	-0.1	22.3	0.3	0.2
250	92	1.9	-0.1	14.0	0.7	0.3
300	80	2.4	-0.1	17.0	0.4	0.2
350	69	1.6	0.0	27.6	0.5	0.1
400	71	3.2	-0.0	11.5	0.6	0.2
450	79	5.4	-0.1	7.2	0.8	0.1
500	88	6.0	-0.1	10.2	0.4	0.1
550	--	--	-0.3	--	--	--

11/ 6/85　8:40　10-MIN. AVE.

ALT M	DIR DEGM/SEC	U M/SEC	W M/SEC	SD DEGM/SEC	SU DEGM/SEC	SW DEGM/SEC
100	--	--	0.2	--	--	0.1
150	38	0.3	0.1	49.9	0.6	0.2
200	53	1.2	0.0	21.7	0.7	--
250	72	1.8	--	19.9	0.2	--
300	75	2.2	--	20.6	0.9	--
350	100	1.1	1.0	--	--	--
400	--	--	--	--	--	--
450	--	--	--	--	--	--
500	--	--	--	--	--	--
550	--	--	--	--	--	--

11/ 6/85　6:50　10-MIN. AVE.

ALT M	DIR DEGM/SEC	U M/SEC	W M/SEC	SD DEGM/SEC	SU DEGM/SEC	SW DEGM/SEC
100	172	1.2	0.1	37.4	0.4	0.6
150	197	0.8	0.1	20.5	0.3	0.4
200	131	0.9	0.1	33.3	0.3	0.6
250	98	1.4	0.1	21.2	0.5	0.4
300	108	2.2	0.0	12.1	0.3	0.3
350	101	2.5	-0.0	6.6	0.2	0.2
400	92	2.5	-0.1	18.4	0.1	0.3
450	105	2.8	-0.1	9.5	0.2	0.2
500	--	--	-0.1	--	--	0.2
550	--	--	-0.2	--	--	0.2

11/ 6/85　7:50　10-MIN. AVE.

ALT M	DIR DEGM/SEC	U M/SEC	W M/SEC	SD DEGM/SEC	SU DEGM/SEC	SW DEGM/SEC
100	261	0.2	-0.0	--	0.3	0.3
150	84	0.4	0.0	56.5	0.3	0.2
200	77	1.6	-0.4	20.8	0.3	0.3
250	82	2.4	-0.0	13.1	0.3	0.3
300	75	2.8	-0.0	8.6	0.4	0.2
350	84	3.7	0.1	9.3	0.6	0.4
400	87	4.1	-0.1	7.3	0.7	0.4
450	93	5.6	-0.1	6.4	1.0	0.4
500	98	7.4	-0.3	4.7	0.0	0.0
550	--	--	-0.3	--	--	0.2

11/ 6/85　8:50　10-MIN. AVE.

ALT M	DIR DEGM/SEC	U M/SEC	W M/SEC	SD DEGM/SEC	SU DEGM/SEC	SW DEGM/SEC
100	--	--	0.2	--	--	0.1
150	83	0.9	0.1	18.3	0.3	0.0
200	111	1.4	0.2	15.5	0.6	--
250	149	2.1	--	36.5	0.5	--
300	121	2.7	--	10.7	0.5	--
350	119	2.9	--	--	--	--
400	--	--	--	--	--	--
450	--	--	--	--	--	--
500	--	--	--	--	--	--
550	--	--	--	--	--	--

第35－2表　（つづき）

11/ 6/85　9: 0　10-MIN. AVE.

ALT M	DIR DEGM/SEC	U M/SEC	W M/SEC	SD DEGM/SEC	SU DEGM/SEC	SW DEGM/SEC
100	--	--	0.6	--	--	0.2
150	11	0.5	0.0	20.3	0.3	0.0
200	68	0.5	0.3	30.5	0.5	--
250	83	1.3	--	21.2	0.2	--
300	100	2.0	--	--	--	--
350	100	2.5	--	--	--	--
400	--	--	--	--	--	--
450	--	--	--	--	--	--
500	--	--	--	--	--	--
550	--	--	--	--	--	--

11/ 6/85　10: 0　10-MIN. AVE.

ALT M	DIR DEGM/SEC	U M/SEC	W M/SEC	SD DEGM/SEC	SU DEGM/SEC	SW DEGM/SEC
100	138	1.9	0.1	--	--	0.2
150	149	0.9	0.1	20.7	0.3	0.2
200	137	0.6	0.2	41.1	0.4	0.3
250	81	0.8	0.1	27.1	0.4	0.2
300	70	2.0	-0.0	9.3	0.5	0.3
350	93	2.1	0.3	16.7	0.6	0.2
400	99	3.3	0.0	16.7	1.1	0.3
450	111	4.8	-0.1	15.1	0.7	0.4
500	151	6.4	0.3	12.7	1.4	0.1
550	--	--	0.2	--	--	0.5

11/ 6/85　11: 0　10-MIN. AVE.

ALT M	DIR DEGM/SEC	U M/SEC	W M/SEC	SD DEGM/SEC	SU DEGM/SEC	SW DEGM/SEC
100	69	0.1	0.2	--	0.3	0.4
150	352	0.1	0.1	--	0.2	0.3
200	347	0.4	0.0	34.0	0.3	0.3
250	4	1.0	-0.1	17.1	0.4	0.2
300	14	1.2	-0.0	23.4	0.4	0.3
350	52	2.0	-0.1	18.8	0.5	0.7
400	71	2.7	-0.1	--	--	0.2
450	--	--	-0.2	--	--	0.1
500	--	--	-0.2	--	--	--
550	--	--	-0.0	--	--	0.2

11/ 6/85　9:10　10-MIN. AVE.

ALT M	DIR DEGM/SEC	U M/SEC	W M/SEC	SD DEGM/SEC	SU DEGM/SEC	SW DEGM/SEC
100	--	--	-0.0	--	--	0.2
150	103	0.3	-0.1	33.3	0.4	0.2
200	102	0.8	-0.1	15.3	0.5	0.2
250	106	1.8	-0.3	18.2	0.4	0.1
300	122	1.5	--	29.0	0.1	--
350	120	2.4	--	21.0	0.4	--
400	147	2.5	--	9.1	0.4	--
450	--	--	--	--	--	--
500	--	--	--	--	--	--
550	--	--	--	--	--	--

11/ 6/85　10:10　10-MIN. AVE.

ALT M	DIR DEGM/SEC	U M/SEC	W M/SEC	SD DEGM/SEC	SU DEGM/SEC	SW DEGM/SEC
100	214	0.9	0.1	22.6	0.4	0.2
150	228	1.0	0.1	31.4	0.5	0.2
200	216	0.8	0.1	26.3	0.5	0.2
250	230	0.8	0.4	45.1	0.4	0.4
300	85	0.6	0.1	59.1	1.6	0.4
350	150	1.5	0.3	33.3	0.9	0.3
400	176	3.2	0.4	21.5	1.3	0.4
450	156	3.9	0.3	11.2	0.6	0.4
500	162	4.9	0.9	--	--	--
550	--	--	--	--	--	--

11/ 6/85　11:10　10-MIN. AVE.

ALT M	DIR DEGM/SEC	U M/SEC	W M/SEC	SD DEGM/SEC	SU DEGM/SEC	SW DEGM/SEC
100	293	0.7	0.0	--	--	0.5
150	275	0.6	0.2	40.6	0.6	0.4
200	353	0.6	-0.0	42.9	0.4	0.2
250	357	1.1	-0.0	19.4	0.3	0.4
300	57	1.7	-0.0	10.3	0.4	0.5
350	74	3.2	-0.1	7.1	0.3	0.3
400	--	--	-0.1	--	--	0.3
450	--	--	-0.1	--	--	0.2
500	--	--	-0.1	--	--	0.2
550	--	--	-0.1	--	--	0.1

11/ 6/85　9:20　10-MIN. AVE.

ALT M	DIR DEGM/SEC	U M/SEC	W M/SEC	SD DEGM/SEC	SU DEGM/SEC	SW DEGM/SEC
100	--	--	0.1	--	--	0.3
150	254	0.4	0.2	38.1	0.5	0.2
200	101	0.6	0.2	20.7	0.6	0.2
250	99	1.3	0.4	28.0	0.4	0.2
300	94	1.8	0.0	29.7	1.0	--
350	105	2.6	--	19.9	2.3	--
400	146	2.1	0.4	31.5	0.7	0.5
450	145	3.7	0.3	15.5	1.2	0.8
500	159	4.2	0.3	22.7	0.6	1.0
550	169	5.1	0.7	--	--	1.0

11/ 6/85　10:20　10-MIN. AVE.

ALT M	DIR DEGM/SEC	U M/SEC	W M/SEC	SD DEGM/SEC	SU DEGM/SEC	SW DEGM/SEC
100	--	--	0.0	--	--	0.1
150	88	1.0	0.1	21.9	0.7	0.1
200	74	1.2	-0.1	21.6	0.9	--
250	71	1.6	-0.1	10.8	0.6	0.3
300	89	2.8	-0.1	10.8	1.0	0.2
350	111	3.5	-0.1	12.4	0.6	0.2
400	138	4.1	-0.1	7.1	0.5	0.1
450	154	5.9	0.1	10.3	1.1	--
500	--	--	0.0	--	--	--
550	--	--	--	--	--	--

11/ 6/85　11:20　10-MIN. AVE.

ALT M	DIR DEGM/SEC	U M/SEC	W M/SEC	SD DEGM/SEC	SU DEGM/SEC	SW DEGM/SEC
100	--	--	0.0	--	--	0.3
150	273	0.4	0.1	46.8	0.3	0.3
200	322	0.7	-0.0	29.9	0.3	0.2
250	20	1.1	0.1	16.2	0.6	0.3
300	57	2.2	0.2	11.7	0.7	0.3
350	75	3.4	0.2	5.3	0.4	0.2
400	--	--	0.1	--	--	0.3
450	--	--	0.2	--	--	0.1
500	--	--	0.3	--	--	0.3
550	--	--	0.1	--	--	0.1

11/ 6/85　9:30　10-MIN. AVE.

ALT M	DIR DEGM/SEC	U M/SEC	W M/SEC	SD DEGM/SEC	SU DEGM/SEC	SW DEGM/SEC
100	--	--	0.2	--	--	--
150	331	0.4	--	38.8	0.3	--
200	63	0.3	--	57.8	0.8	--
250	73	0.7	--	25.5	0.6	--
300	--	--	--	--	--	--
350	--	--	--	--	--	--
400	104	3.0	--	--	--	--
450	165	4.3	--	18.4	1.4	--
500	--	--	--	--	--	--
550	--	--	--	--	--	--

11/ 6/85　10:30　10-MIN. AVE.

ALT M	DIR DEGM/SEC	U M/SEC	W M/SEC	SD DEGM/SEC	SU DEGM/SEC	SW DEGM/SEC
100	--	--	0.0	--	--	0.0
150	49	1.3	--	18.1	0.4	--
200	44	1.8	--	19.4	0.8	--
250	54	2.1	0.2	19.5	0.5	0.2
300	74	2.6	--	20.5	0.6	--
350	93	3.1	0.0	10.6	0.5	--
400	111	3.1	--	10.5	0.6	--
450	--	--	--	--	--	--
500	--	--	--	--	--	--
550	--	--	--	--	--	--

11/ 6/85　11:30　10-MIN. AVE.

ALT M	DIR DEGM/SEC	U M/SEC	W M/SEC	SD DEGM/SEC	SU DEGM/SEC	SW DEGM/SEC
100	259	0.4	0.1	31.0	0.2	0.4
150	279	0.8	-0.0	23.8	0.3	0.5
200	301	1.1	-0.0	27.5	0.3	0.4
250	19	1.1	-0.0	17.4	0.6	0.4
300	59	2.1	-0.1	8.6	0.4	0.3
350	70	3.9	-0.1	15.3	0.7	0.2
400	--	--	-0.1	--	--	0.1
450	--	--	-0.1	--	--	0.2
500	--	--	-0.0	--	--	0.1
550	--	--	-0.0	--	--	0.0

11/ 6/85　9:40　10-MIN. AVE.

ALT M	DIR DEGM/SEC	U M/SEC	W M/SEC	SD DEGM/SEC	SU DEGM/SEC	SW DEGM/SEC
100	--	--	0.1	--	--	--
150	253	1.4	0.0	32.8	0.3	--
200	249	1.1	--	46.5	0.7	--
250	226	0.6	--	59.1	1.4	--
300	25	0.6	--	--	--	--
350	63	6.9	-0.2	--	--	--
400	120	3.4	--	--	--	--
450	--	--	--	--	--	--
500	--	--	--	--	--	--
550	--	--	--	--	--	--

11/ 6/85　10:40　10-MIN. AVE.

ALT M	DIR DEGM/SEC	U M/SEC	W M/SEC	SD DEGM/SEC	SU DEGM/SEC	SW DEGM/SEC
100	107	0.7	0.1	--	--	0.3
150	69	0.5	0.1	32.1	0.2	0.2
200	73	1.0	-0.0	18.9	0.3	0.1
250	29	0.9	0.0	22.1	0.2	0.3
300	52	1.1	0.1	21.7	0.8	0.2
350	82	2.2	0.1	11.6	0.4	0.2
400	96	3.3	0.0	8.6	0.3	0.2
450	107	3.4	0.0	7.8	0.1	0.2
500	--	--	0.0	--	--	0.2
550	--	--	0.1	--	--	0.3

11/ 6/85　11:40　10-MIN. AVE.

ALT M	DIR DEGM/SEC	U M/SEC	W M/SEC	SD DEGM/SEC	SU DEGM/SEC	SW DEGM/SEC
100	289	0.4	-0.0	31.7	0.3	0.5
150	275	1.0	0.0	12.4	0.3	0.5
200	341	1.0	-0.0	14.8	0.2	0.4
250	27	1.5	0.0	8.3	0.2	0.3
300	51	2.2	0.0	11.2	0.3	0.3
350	70	3.4	-0.0	8.4	0.7	0.3
400	71	5.3	-0.1	21.5	1.8	0.2
450	--	--	-0.0	--	--	0.2
500	--	--	-0.0	--	--	0.2
550	--	--	0.1	--	--	0.3

11/ 6/85　9:50　10-MIN. AVE.

ALT M	DIR DEGM/SEC	U M/SEC	W M/SEC	SD DEGM/SEC	SU DEGM/SEC	SW DEGM/SEC
100	44	1.9	-2.1	57.6	2.9	2.6
150	155	1.6	0.0	27.4	0.9	0.2
200	146	1.5	0.2	41.8	1.1	0.1
250	95	1.1	0.1	42.3	1.2	0.4
300	122	1.2	0.2	41.6	0.8	0.8
350	133	2.8	0.1	42.6	1.6	--
400	126	3.3	0.2	--	--	--
450	127	2.6	-0.0	--	--	0.5
500	128	5.9	-0.3	--	--	0.3
550	--	--	-0.2	--	--	--

11/ 6/85　10:50　10-MIN. AVE.

ALT M	DIR DEGM/SEC	U M/SEC	W M/SEC	SD DEGM/SEC	SU DEGM/SEC	SW DEGM/SEC
100	98	0.7	0.1	31.2	0.4	0.2
150	74	0.5	0.1	25.8	0.4	0.2
200	13	0.8	-0.0	18.7	0.3	0.2
250	17	1.4	-0.0	13.6	0.5	0.2
300	42	1.7	-0.0	10.1	0.4	0.2
350	62	2.3	-0.0	7.6	0.4	0.2
400	92	2.8	-0.1	9.7	0.2	0.2
450	--	--	-0.1	--	--	0.2
500	--	--	-0.0	--	--	0.2
550	130	8.9	-0.2	--	--	0.1

11/ 6/85　11:50　10-MIN. AVE.

ALT M	DIR DEGM/SEC	U M/SEC	W M/SEC	SD DEGM/SEC	SU DEGM/SEC	SW DEGM/SEC
100	342	0.1	0.0	--	0.2	0.5
150	308	0.7	0.1	29.9	0.3	0.6
200	16	0.9	0.1	19.7	0.4	0.3
250	48	1.4	-0.0	18.1	0.4	0.3
300	58	1.9	-0.1	15.9	0.4	0.4
350	64	3.0	-0.1	6.4	0.3	0.4
400	72	4.7	-0.0	9.4	0.4	0.2
450	73	6.7	-0.1	3.2	0.4	0.3
500	75	8.1	-0.1	--	--	0.3
550	--	--	-0.1	--	--	0.3

第35－2表　（つづき）

11/ 6/85　12: 0　10-MIN. AVE.

ALT M	DIR DEG	U M/SEC	W M/SEC	SD DEG	SU M/SEC	SW M/SEC
100	57	0.2	0.0	--	0.3	0.7
150	58	0.6	-0.0	29.2	0.4	0.6
200	74	0.9	-0.1	17.1	0.2	0.4
250	67	1.6	-0.1	12.8	0.3	0.4
300	62	2.4	0.0	8.0	0.3	0.4
350	67	3.6	0.0	7.9	0.5	0.4
400	72	5.3	-0.0	6.1	0.6	0.4
450	71	7.4	-0.1	8.3	0.7	0.4
500	72	8.8	-0.0	12.5	1.8	0.4
550	86	9.2	-0.1	--	--	0.5

11/ 6/85　12:10　10-MIN. AVE.

ALT M	DIR DEG	U M/SEC	W M/SEC	SD DEG	SU M/SEC	SW M/SEC
100	115	0.9	0.1	13.4	0.5	0.5
150	104	0.7	0.1	25.6	0.3	0.5
200	85	0.9	0.1	20.7	0.2	0.4
250	68	1.7	-0.0	15.8	0.5	0.6
300	62	2.5	-0.0	15.2	1.0	0.6
350	59	3.3	-0.0	8.9	0.8	0.5
400	56	4.2	0.2	8.8	0.8	0.5
450	62	6.4	0.1	3.7	0.4	0.4
500	63	7.8	0.1	23.4	3.1	0.4
550	69	9.1	0.1	--	--	0.5

11/ 6/85　12:20　10-MIN. AVE.

ALT M	DIR DEG	U M/SEC	W M/SEC	SD DEG	SU M/SEC	SW M/SEC
100	102	0.9	-0.0	18.5	0.4	0.5
150	85	1.2	-0.2	16.2	0.3	0.5
200	78	1.7	-0.3	13.3	0.5	0.4
250	75	2.0	-0.2	11.5	0.6	0.3
300	73	2.7	-0.3	12.3	0.8	0.3
350	68	3.8	-0.2	10.8	0.8	0.3
400	68	4.4	-0.2	10.5	0.9	0.4
450	67	5.8	-0.2	12.1	1.7	0.5
500	63	7.3	-0.2	5.2	0.7	0.5
550	70	8.6	-0.3	--	--	0.5

11/ 6/85　12:30　10-MIN. AVE.

ALT M	DIR DEG	U M/SEC	W M/SEC	SD DEG	SU M/SEC	SW M/SEC
100	93	0.9	-0.2	14.8	0.3	0.6
150	80	0.8	-0.0	27.8	0.4	0.6
200	80	1.2	0.1	19.4	0.6	0.6
250	68	1.8	0.1	19.5	0.7	0.5
300	64	2.8	-0.2	15.5	0.8	0.5
350	59	3.4	-0.3	12.5	0.9	0.3
400	55	4.1	-0.3	9.9	1.0	0.3
450	59	4.4	-0.3	7.7	0.8	0.3
500	57	5.8	-0.4	4.6	0.3	0.5
550	63	7.2	-0.4	17.2	1.9	0.5

11/ 6/85　12:40　10-MIN. AVE.

ALT M	DIR DEG	U M/SEC	W M/SEC	SD DEG	SU M/SEC	SW M/SEC
100	42	0.2	-0.0	--	0.2	0.5
150	22	0.4	0.0	26.5	0.3	0.6
200	38	0.9	0.0	19.2	0.4	0.6
250	46	1.7	-0.1	13.0	0.3	0.6
300	47	2.5	-0.0	8.0	0.4	0.4
350	46	3.5	0.0	6.2	0.3	0.3
400	46	4.5	0.1	9.5	0.5	0.3
450	48	5.7	-0.0	13.6	1.1	0.3
500	54	6.5	0.1	5.0	0.8	0.4
550	58	6.0	0.1	5.4	0.4	0.4

11/ 6/85　12:50　10-MIN. AVE.

ALT M	DIR DEG	U M/SEC	W M/SEC	SD DEG	SU M/SEC	SW M/SEC
100	186	0.2	-0.1	--	0.3	0.5
150	113	0.3	-0.2	--	0.2	0.5
200	83	0.4	-0.1	44.4	0.2	0.5
250	45	0.8	0.1	18.4	0.3	0.5
300	40	2.2	0.2	6.5	0.3	0.4
350	36	3.2	0.2	6.7	0.3	0.2
400	33	4.4	0.1	4.3	0.6	0.2
450	40	4.6	0.1	6.7	0.5	0.2
500	49	5.0	0.1	1.5	0.1	0.4
550	53	5.7	0.2	10.9	1.1	0.3

11/ 6/85　13: 0　10-MIN. AVE.

ALT M	DIR DEG	U M/SEC	W M/SEC	SD DEG	SU M/SEC	SW M/SEC
100	241	0.1	-0.1	--	0.5	0.5
150	56	0.2	-0.1	--	0.5	0.7
200	32	1.2	-0.1	19.4	0.9	0.6
250	32	2.3	-0.0	8.4	0.7	0.5
300	36	3.6	-0.1	6.9	1.0	0.3
350	36	4.4	-0.1	7.2	0.8	0.3
400	37	4.5	-0.1	7.3	0.6	0.2
450	45	6.3	-0.2	11.9	0.9	0.2
500	52	5.8	-0.1	--	--	0.1
550	--	--	-0.2	--	--	0.2

11/ 6/85　13:10　10-MIN. AVE.

ALT M	DIR DEG	U M/SEC	W M/SEC	SD DEG	SU M/SEC	SW M/SEC
100	73	0.5	-0.0	29.8	0.3	0.6
150	53	1.3	0.0	21.0	0.6	0.7
200	45	2.3	0.0	9.0	0.4	0.6
250	41	3.3	0.0	5.3	0.4	0.5
300	43	4.2	0.0	5.1	0.4	0.4
350	45	4.8	-0.0	4.7	0.3	0.2
400	50	4.8	0.0	7.0	0.6	0.2
450	53	5.5	-0.0	5.7	0.5	0.2
500	54	6.2	0.0	--	--	0.1
550	--	--	-0.1	--	--	0.1

11/ 6/85　13:20　10-MIN. AVE.

ALT M	DIR DEG	U M/SEC	W M/SEC	SD DEG	SU M/SEC	SW M/SEC
100	98	0.3	0.3	47.3	0.2	0.6
150	52	1.2	0.1	20.3	0.5	0.6
200	47	2.3	0.1	10.1	0.5	0.7
250	42	3.2	0.1	7.0	0.4	0.5
300	39	3.9	0.2	5.4	0.4	0.4
350	45	4.4	0.0	3.0	0.3	0.3
400	47	5.0	-0.1	6.0	0.8	0.3
450	53	5.1	-0.1	6.2	0.6	0.1
500	51	6.7	-0.0	6.3	0.7	0.2
550	--	--	-0.1	--	--	0.1

11/ 6/85　13:30　10-MIN. AVE.

ALT M	DIR DEG	U M/SEC	W M/SEC	SD DEG	SU M/SEC	SW M/SEC
100	83	0.8	0.0	26.5	0.3	0.5
150	65	1.3	0.1	20.6	0.4	0.6
200	57	2.1	0.1	10.9	0.4	0.4
250	49	3.0	0.0	5.8	0.3	0.3
300	42	3.6	0.0	3.6	0.3	0.3
350	44	3.9	-0.0	2.9	0.3	0.2
400	50	4.4	-0.1	4.7	0.5	0.2
450	53	4.8	-0.1	5.1	0.5	0.1
500	52	5.7	-0.1	7.7	0.8	0.2
550	--	--	-0.2	--	--	0.1

11/ 6/85　13:40　10-MIN. AVE.

ALT M	DIR DEG	U M/SEC	W M/SEC	SD DEG	SU M/SEC	SW M/SEC
100	46	0.9	0.1	20.8	0.5	0.6
150	48	2.0	0.1	16.5	0.6	0.7
200	42	2.9	0.0	11.2	0.5	0.4
250	37	3.5	-0.0	7.7	0.5	0.3
300	41	3.7	-0.0	6.7	0.5	0.3
350	44	3.8	-0.0	5.5	0.5	0.2
400	54	4.1	-0.1	7.1	0.8	0.4
450	58	5.4	-0.1	7.0	0.5	0.4
500	68	6.3	-0.1	7.9	0.5	0.3
550	--	--	-0.1	--	--	0.2

11/ 6/85　13:50　10-MIN. AVE.

ALT M	DIR DEG	U M/SEC	W M/SEC	SD DEG	SU M/SEC	SW M/SEC
100	70	0.1	0.0	--	0.5	0.6
150	57	1.8	0.0	41.4	0.9	0.6
200	45	1.9	0.0	18.5	0.7	0.5
250	40	2.5	0.1	11.2	0.7	0.5
300	38	2.8	0.1	7.8	0.6	0.4
350	42	3.1	0.0	6.1	0.3	0.3
400	53	2.6	0.0	6.5	0.4	0.2
450	65	4.3	-0.1	3.4	0.4	0.3
500	74	5.0	-0.0	10.8	0.9	0.2
550	88	5.5	-0.0	--	--	0.2

11/ 6/85　14: 0　10-MIN. AVE.

ALT M	DIR DEG	U M/SEC	W M/SEC	SD DEG	SU M/SEC	SW M/SEC
100	36	0.5	-0.1	35.4	0.8	0.5
150	24	0.8	0.1	24.0	0.9	0.6
200	33	1.6	-0.0	13.9	0.6	0.4
250	44	2.1	-0.1	11.9	0.5	0.4
300	44	2.1	-0.0	10.1	0.5	0.4
350	55	2.3	-0.1	10.1	0.3	0.4
400	70	3.2	-0.2	9.6	0.5	0.3
450	82	3.9	-0.4	18.1	1.2	0.2
500	102	5.1	-0.3	10.3	0.4	0.2
550	--	--	-0.3	--	--	0.2

11/ 6/85　14:10　10-MIN. AVE.

ALT M	DIR DEG	U M/SEC	W M/SEC	SD DEG	SU M/SEC	SW M/SEC
100	--	--	-0.5	--	--	0.3
150	64	0.7	-0.4	29.8	0.4	0.1
200	95	1.1	-0.5	12.8	0.4	0.0
250	149	0.9	--	39.5	0.7	--
300	88	1.7	-1.1	--	--	--
350	94	4.1	-1.4	--	--	--
400	129	4.6	-1.1	--	--	--
450	191	8.8	0.0	--	--	--
500	176	9.9	--	--	--	--
550	--	--	--	--	--	--

11/ 6/85　14:20　10-MIN. AVE.

ALT M	DIR DEG	U M/SEC	W M/SEC	SD DEG	SU M/SEC	SW M/SEC
100	36	0.7	0.1	11.4	0.3	0.2
150	59	1.2	0.0	9.5	0.3	0.2
200	82	1.3	0.1	19.0	0.4	0.2
250	82	2.1	-0.1	14.6	0.5	0.3
300	85	3.3	-0.1	10.0	0.5	0.4
350	98	3.5	0.2	13.2	0.4	0.5
400	111	5.0	0.0	6.4	0.9	0.5
450	124	6.2	0.1	7.7	0.8	0.4
500	131	7.8	0.0	12.4	0.8	0.2
550	154	11.2	0.2	--	--	0.3

11/ 6/85　14:30　10-MIN. AVE.

ALT M	DIR DEG	U M/SEC	W M/SEC	SD DEG	SU M/SEC	SW M/SEC
100	90	0.8	0.1	18.9	0.3	0.2
150	80	1.0	0.1	12.9	0.2	0.2
200	95	1.2	0.1	12.7	0.2	0.2
250	107	1.9	-0.0	10.4	0.6	0.3
300	108	2.6	-0.0	6.4	0.5	0.4
350	104	3.8	-0.1	8.3	0.7	0.6
400	102	5.3	-0.2	19.7	0.7	0.6
450	113	6.1	-0.1	12.3	1.0	0.5
500	133	8.8	-0.2	21.0	3.2	--
550	--	--	--	--	--	--

11/ 6/85　14:40　10-MIN. AVE.

ALT M	DIR DEG	U M/SEC	W M/SEC	SD DEG	SU M/SEC	SW M/SEC
100	93	0.9	0.1	16.0	0.3	0.2
150	85	1.1	0.1	18.1	0.3	0.2
200	92	1.4	0.2	15.8	0.3	0.3
250	91	2.5	0.1	9.1	0.6	0.4
300	96	3.4	0.1	8.7	0.8	0.3
350	100	4.6	0.1	6.3	0.6	0.4
400	104	5.6	0.0	6.3	0.6	0.4
450	121	6.5	0.3	5.8	0.6	0.3
500	125	8.0	0.1	13.6	1.0	0.2
550	--	--	0.2	--	--	--

11/ 6/85　14:50　10-MIN. AVE.

ALT M	DIR DEG	U M/SEC	W M/SEC	SD DEG	SU M/SEC	SW M/SEC
100	64	1.4	0.0	12.6	0.4	0.2
150	82	1.4	0.0	22.9	0.6	0.2
200	79	2.5	-0.1	13.8	0.5	0.2
250	76	3.8	-0.3	12.0	0.8	0.3
300	84	4.6	-0.2	7.4	0.7	0.4
350	97	5.0	-0.2	5.2	0.6	0.2
400	111	5.5	-0.1	7.2	0.5	0.1
450	121	6.8	-0.3	14.1	0.6	0.2
500	141	9.0	-0.5	9.5	1.5	0.3
550	--	--	-0.7	--	--	0.1

第35－2表　（つづき）

```
11/ 6/85     15: 0    10-MIN. AVE.
ALT  DIR     U     W    SD    SU   SW
  M  DEGM/SECM/SEC   DEGM/SEC/SEC
100   34   0.5   0.1 51.5   0.6 0.2
150   41   0.6   0.3 43.4   0.7 0.3
200   65   1.3   0.3 30.0   1.2 0.2
250   66   2.6   0.3 14.7   1.2 0.2
300   70   3.9   0.4 12.5   1.4 0.1
350   77   4.7   0.4 21.8   0.8 0.4
400   79   6.0    -- 16.7   0.6  --
450  100   6.1    -- 21.2   0.8  --
500   --    --    --   --    --  --
550   --    --    --   --    --  --
```

```
11/ 6/85     15:10    10-MIN. AVE.
ALT  DIR     U     W    SD    SU   SW
  M  DEGM/SECM/SEC   DEGM/SEC/SEC
100  253   0.3  -0.1 49.0   0.5 0.3
150   48   0.3  -0.1 61.0   0.5 0.3
200   75   1.1  -0.1 21.9   0.8 0.2
250   74   2.1  -0.1 16.0   1.1 0.3
300   76   3.0   0.1  8.1   0.8 0.2
350   77   4.3  -0.3  4.6   0.4  --
400   89   4.7   0.0  5.9   0.5 0.0
450  107   5.1   0.0  7.2   0.3  --
500   --    --    --   --    --  --
550   --    --    --   --    --  --
```

```
11/ 6/85     15:20    10-MIN. AVE.
ALT  DIR     U     W    SD    SU   SW
  M  DEGM/SECM/SEC   DEGM/SEC/SEC
100  107   0.8   0.1 38.6   0.8 0.5
150   87   1.7   0.2 29.0   0.9 0.7
200   75   3.8  -0.5 22.2   2.3 0.9
250   85   3.9  -0.1  9.9   1.1 0.3
300   84   4.6  -0.1 14.0   1.9 0.5
350   83   6.6  -0.6 14.6   2.4 0.6
400   82   6.7  -0.1 11.4   1.3 0.1
450  106   6.5    --  4.5   0.9  --
500   --    --    --   --    --  --
550   --    --    --   --    --  --
```

```
11/ 6/85     15:30    10-MIN. AVE.
ALT  DIR     U     W    SD    SU   SW
  M  DEGM/SECM/SEC   DEGM/SEC/SEC
100   87   2.5  -0.0 16.6   0.9 0.5
150   76   3.9  -0.4 12.8   1.0 0.6
200   72   5.2  -0.6  9.4   0.8 0.5
250   72   4.8  -0.4 13.4   1.7 0.6
300   73   5.1  -0.4 20.0   2.5 0.4
350   74   6.1  -0.5  8.6   1.5 0.8
400   79   5.8  -0.3 28.4   2.0 0.3
450   80   5.9   0.3 15.4   0.4  --
500   98   6.1   0.2   --    --0.0
550   --    --   0.0   --    --  --
```

```
11/ 6/85     15:40    10-MIN. AVE.
ALT  DIR     U     W    SD    SU   SW
  M  DEGM/SECM/SEC   DEGM/SEC/SEC
100   72   3.2   0.1 10.1   0.6 0.6
150   70   4.0  -0.0  9.4   0.7 0.5
200   71   4.5   0.1  9.5   0.8 0.6
250   71   6.0  -0.0  7.5   0.9 0.6
300   69   7.1  -0.0  4.8   0.6 0.5
350   74   8.1   0.1  4.6   0.4 0.3
400   82   7.8   0.1 11.3   1.3 0.2
450   83   5.7   0.2  8.3   0.5 0.2
500   88   6.2   0.1  7.3   0.6 0.2
550   98   6.1   0.2 11.5   0.6 0.2
```

```
11/ 6/85     15:50    10-MIN. AVE.
ALT  DIR     U     W    SD    SU   SW
  M  DEGM/SECM/SEC   DEGM/SEC/SEC
100   77   2.7   0.0 13.6   0.6 0.4
150   78   3.5   0.1 11.0   0.5 0.4
200   77   4.1   0.1  9.2   0.6 0.5
250   74   5.3   0.1  6.7   0.6 0.4
300   73   6.6   0.1  4.8   0.8 0.4
350   76   7.8   0.1  4.0   0.4 0.2
400   79   8.6   0.3  7.8   1.2 0.2
450   81   7.8   0.2   --    --0.2
500   99   7.4   0.1  6.8   0.5 0.3
550   --    --   0.2   --    --0.2
```

```
11/ 6/85     16: 0    10-MIN. AVE.
ALT  DIR     U     W    SD    SU   SW
  M  DEGM/SECM/SEC   DEGM/SEC/SEC
100   84   2.7  -0.1 12.2   0.6 0.5
150   79   3.6   0.1 10.6   0.6 0.5
200   77   4.6  -0.0  7.9   0.6 0.4
250   76   5.0   0.0  6.8   0.7 0.4
300   75   5.6   0.0  5.9   0.7 0.3
350   75   6.8  -0.1  6.1   0.6 0.2
400   81   6.8   0.1  8.4   0.9 0.1
450   89   6.8   0.1 10.0   0.1 0.2
500   --    --   0.1   --    --0.2
550   --    --   0.2   --    --0.3
```

```
ST
ST
PROCESSING STOPPED -- TO RESUME,
END COMMAND ENTRIES WITH BEGIN
COMMAND OK
```

```
***XONDAR ACOUSTIC WIND SENSOR**
        ***VERSION KSK600***

ENTER ANY DESIRED PARAMETER
        CHANGES AFTER ?
```

```
BE
BE
COMMAND OK
```

```
ST
ST
PROCESSING STOPPED -- TO RESUME,
END COMMAND ENTRIES WITH BEGIN
COMMAND OK
```

```
BE=16:20
BE=16:20
COMMAND OK
```

```
11/ 6/85     16:30    10-MIN. AVE.
ALT  DIR     U     W    SD    SU   SW
  M  DEGM/SECM/SEC   DEGM/SEC/SEC
100   81   2.1  -0.1  7.1   0.3 0.3
150   77   2.5  -0.0  7.6   0.4 0.3
200   76   3.4  -0.1  6.6   0.6 0.3
250   73   4.2  -0.1  7.8   0.8 0.3
300   72   5.4  -0.1  3.6   0.6 0.1
350   76   5.9  -0.0  3.1   0.5 0.0
400   83   6.5   0.1   --    --0.2
450   80   6.9   0.2  7.6   0.9 0.2
500   --    --   0.1   --    --0.1
550   --    --   0.2   --    --0.0
```

```
BE=17:0
BE=17:0
COMMAND OK
```

```
11/ 6/85     17:10    10-MIN. AVE
ALT  DIR     U     W    SD    SU   SW
  M  DEGM/SECM/SEC   DEGM/SEC/SEC
100  189   0.2  -0.0    --   0.2 0.2
150   24   0.4  -0.0 33.8   0.3 0.4
200   51   1.3  -0.0 17.7   0.4 0.4
250   60   2.2  -0.0 10.2   0.5 0.3
300   65   3.5  -0.0  7.1   0.6 0.4
350   66   5.1  -0.2  4.9   0.5 0.4
400   70   6.7  -0.2  3.5   0.4 0.4
450   72   9.0  -0.3 11.7   1.2 0.4
500   --    --  -0.2    --    --0.2
550   99   7.8  -0.1    --    --0.3
```

```
***XONDAR ACOUSTIC WIND SENSOR**
        ***VERSION KSK600***

ENTER ANY DESIRED PARAMETER
        CHANGES AFTER ?
```

```
BE
BE

BE=17:30
BE=17:30
COMMAND OK
```

```
MT=1
11/ 6/85     17:40    10-MIN. AVE.
ALT  DIR     U     W    SD    SU   SW
  M  DEGM/SECM/SEC   DEGM/SEC/SEC
100  156   1.0   0.0 15.7   0.3 0.3
150  142   1.1   0.1 25.3   0.5 0.6
200  109   1.1   0.1 34.1   0.7 0.7
250   81   2.0   0.1 18.7   0.7 0.7
300   75   3.5  -0.0  9.7   0.6 0.6
350   72   4.8  -0.0  7.2   0.5 0.5
400   76   6.6  -0.1  4.5   0.4 0.5
450   72   9.1  -0.1  8.1   0.7 0.4
500   90   7.5  -0.1 10.5   0.8 0.2
550  130   7.8  -0.1    --    --0.2
```

```
11/ 6/85     17:50    10-MIN. AVE
ALT  DIR     U     W    SD    SU   SW
  M  DEGM/SECM/SEC   DEGM/SEC/SEC
100  137   0.7   0.1 27.4   0.3 0.3
150  120   0.6   0.0 37.1   0.4 0.6
200   69   1.1   0.0 28.1   0.5 0.5
250   65   2.2   0.0 14.3   0.5 0.6
300   66   3.3   0.0 10.0   0.5 0.6
350   67   4.5   0.0  6.4   0.5 0.6
400   72   6.1  -0.1  4.8   0.5 0.6
450   78   8.7  -0.1  3.9   1.0 0.6
500   87  10.1  -0.2    --    --0.3
550   --    --  -0.1    --    --0.1
```

第35－2表　（つづき）

11/ 6/85　18: 0　10-MIN. AVE.

ALT M	DIR DEG	U M/SEC	W M/SEC	SD DEG	SU M/SEC	SW M/SEC
100	135	6.6	0.0	21.0	0.2	0.5
150	67	0.3	-0.0	47.9	0.3	0.6
200	52	1.0	-0.0	26.3	0.5	0.6
250	60	2.1	-0.0	14.5	0.5	0.6
300	60	3.5	-0.1	10.3	0.7	0.6
350	65	5.2	-0.2	6.3	0.6	0.6
400	75	6.6	-0.1	4.9	0.7	0.7
450	73	9.0	-0.0	8.9	1.1	0.5
500	--	--	-0.2	--	--	0.2
550	--	--	-0.1	--	--	0.2

11/ 6/85　18:10　10-MIN. AVE.

ALT M	DIR DEG	U M/SEC	W M/SEC	SD DEG	SU M/SEC	SW M/SEC
100	160	0.6	0.1	18.6	0.2	0.3
150	284	0.1	0.1	--	0.3	0.5
200	35	0.7	0.1	32.3	0.5	0.5
250	54	1.7	0.1	14.9	0.5	0.5
300	63	3.1	0.0	9.2	0.5	0.5
350	68	4.7	-0.0	4.4	0.4	0.5
400	74	6.6	-0.1	3.5	0.5	0.5
450	81	8.7	-0.1	4.2	0.5	0.3
500	--	--	-0.2	--	--	0.1
550	116	7.9	-0.1	--	--	0.2

11/ 6/85　18:20　10-MIN. AVE.

ALT M	DIR DEG	U M/SEC	W M/SEC	SD DEG	SU M/SEC	SW M/SEC
100	209	0.3	0.0	--	0.3	0.2
150	322	0.5	0.1	41.2	0.4	0.7
200	33	0.9	0.1	31.9	0.7	0.7
250	55	2.6	-0.1	11.9	0.7	0.6
300	63	3.6	-0.1	7.8	0.5	0.6
350	68	5.4	-0.2	4.3	0.4	0.5
400	73	6.9	-0.2	3.4	0.5	0.6
450	79	9.2	-0.2	6.8	1.1	0.5
500	--	--	-0.2	--	--	0.3
550	--	--	-0.2	--	--	0.3

11/ 6/85　18:30　10-MIN. AVE.

ALT M	DIR DEG	U M/SEC	W M/SEC	SD DEG	SU M/SEC	SW M/SEC
100	195	0.4	0.0	22.6	0.2	0.2
150	285	0.4	0.2	57.3	0.3	0.7
200	57	1.0	0.1	30.2	0.6	0.7
250	68	2.7	-0.0	14.5	0.6	0.6
300	68	4.0	0.0	9.2	0.6	0.6
350	70	5.3	0.0	5.2	0.5	0.6
400	75	6.6	0.0	3.5	0.3	0.6
450	79	8.3	-0.0	5.5	0.4	0.5
500	94	8.4	-0.6	8.4	0.6	0.4
550	--	--	-0.1	--	--	0.2

11/ 6/85　18:40　10-MIN. AVE.

ALT M	DIR DEG	U M/SEC	W M/SEC	SD DEG	SU M/SEC	SW M/SEC
100	207	0.6	-0.1	14.3	0.3	0.3
150	173	0.3	-0.0	--	0.5	0.7
200	71	0.9	0.0	33.6	0.6	0.7
250	71	2.1	0.1	15.1	0.6	0.6
300	75	3.5	0.1	9.1	0.6	0.6
350	74	5.2	0.1	6.1	0.6	0.6
400	75	7.0	-0.1	5.4	0.6	0.6
450	77	9.0	-0.1	3.9	0.9	0.6
500	86	9.8	0.0	9.1	0.7	0.3
550	--	--	0.0	--	--	0.3

11/ 6/85　18:50　10-MIN. AVE.

ALT M	DIR DEG	U M/SEC	W M/SEC	SD DEG	SU M/SEC	SW M/SEC
100	215	0.7	0.1	14.0	0.3	0.4
150	250	0.5	0.1	47.9	0.5	0.7
200	44	0.6	0.0	49.1	0.6	0.7
250	65	2.2	0.0	15.8	0.7	0.6
300	66	3.6	0.1	10.1	0.7	0.6
350	66	5.2	0.0	6.8	0.7	0.6
400	73	6.5	-0.0	4.9	0.5	0.5
450	77	8.2	0.0	4.0	0.5	0.6
500	87	9.7	-0.1	4.4	0.7	0.4
550	--	--	0.1	--	--	0.3

11/ 6/85　19: 0　10-MIN. AVE.

ALT M	DIR DEG	U M/SEC	W M/SEC	SD DEG	SU M/SEC	SW M/SEC
100	190	0.7	-0.0	19.8	0.2	0.5
150	237	0.2	0.1	--	0.5	0.7
200	59	0.3	0.1	61.5	0.6	0.6
250	62	1.5	0.0	22.8	0.6	0.6
300	67	3.1	0.0	11.6	0.7	0.7
350	67	5.3	-0.2	6.8	0.7	0.7
400	69	7.3	-0.2	5.5	0.7	0.7
450	76	8.7	-0.1	4.2	0.6	0.6
500	80	10.8	-0.1	17.1	2.3	0.3
550	120	7.6	-0.1	--	--	0.2

11/ 6/85　19:10　10-MIN. AVE.

ALT M	DIR DEG	U M/SEC	W M/SEC	SD DEG	SU M/SEC	SW M/SEC
100	201	0.7	0.1	21.8	0.4	0.4
150	223	0.4	0.1	35.9	0.4	0.7
200	48	0.7	0.1	36.0	0.6	0.7
250	62	1.9	0.0	19.1	0.6	0.7
300	67	3.7	-0.1	9.7	0.6	0.7
350	68	5.4	0.0	7.3	0.8	0.7
400	70	7.0	-0.0	4.1	0.5	0.6
450	78	8.3	-0.2	3.1	0.3	0.6
500	91	9.5	-0.1	8.9	0.8	0.4
550	104	9.3	-0.1	2.9	0.7	0.3

11/ 6/85　19:20　10-MIN. AVE.

ALT M	DIR DEG	U M/SEC	W M/SEC	SD DEG	SU M/SEC	SW M/SEC
100	197	0.7	0.1	20.6	0.2	0.5
150	230	0.3	-0.0	--	0.4	0.7
200	62	0.9	0.0	35.4	0.6	0.7
250	65	2.3	0.0	15.3	0.7	0.6
300	66	3.8	0.1	8.8	0.7	0.6
350	67	5.3	0.0	5.9	0.5	0.6
400	71	6.6	-0.1	4.3	0.5	0.6
450	78	7.4	0.0	4.2	0.5	0.7
500	91	9.1	0.6	8.3	0.6	0.5
550	110	8.5	0.0	1.9	0.9	0.3

11/ 6/85　19:30　10-MIN. AVE.

ALT M	DIR DEG	U M/SEC	W M/SEC	SD DEG	SU M/SEC	SW M/SEC
100	193	0.9	0.2	16.8	0.3	0.5
150	201	0.4	0.1	49.4	0.6	0.8
200	73	0.9	0.0	34.4	0.7	0.7
250	66	2.2	0.0	16.5	0.7	0.6
300	66	3.7	0.0	8.5	0.5	0.6
350	68	5.1	-0.1	5.2	0.4	0.5
400	72	6.7	-0.2	4.0	0.6	0.5
450	77	8.2	-0.2	3.1	0.6	0.5
500	87	9.6	-0.1	7.8	0.6	0.5
550	--	--	0.0	--	--	0.2

11/ 6/85　19:40　10-MIN. AVE.

ALT M	DIR DEG	U M/SEC	W M/SEC	SD DEG	SU M/SEC	SW M/SEC
100	176	0.8	0.2	15.1	0.4	0.6
150	101	0.5	0.1	51.5	0.5	0.8
200	74	1.4	0.1	29.9	0.7	0.8
250	66	2.5	0.0	14.4	0.6	0.7
300	67	4.0	-0.1	7.8	0.6	0.6
350	67	5.3	-0.1	5.7	0.6	0.6
400	74	7.2	-0.2	4.1	0.5	0.6
450	83	8.5	-0.2	3.5	0.7	0.5
500	93	9.4	-0.2	6.7	0.2	0.4
550	--	--	-0.2	--	--	0.1

11/ 6/85　19:50　10-MIN. AVE.

ALT M	DIR DEG	U M/SEC	W M/SEC	SD DEG	SU M/SEC	SW M/SEC
100	199	0.8	0.2	15.2	0.4	0.6
150	114	0.3	0.1	--	0.4	0.8
200	55	1.1	0.1	26.8	0.6	0.8
250	63	2.3	0.2	16.6	0.7	0.7
300	64	4.1	0.0	8.8	0.6	0.7
350	70	5.1	-0.0	6.1	0.5	0.6
400	74	7.1	-0.1	4.8	0.6	0.6
450	81	8.9	-0.1	3.3	0.7	0.6
500	89	9.9	-0.1	13.8	1.0	0.4
550	--	--	-0.0	--	--	0.2

11/ 6/85　20: 0　10-MIN. AVE.

ALT M	DIR DEG	U M/SEC	W M/SEC	SD DEG	SU M/SEC	SW M/SEC
100	189	0.8	0.0	23.5	0.4	0.7
150	36	0.2	0.1	--	0.7	0.8
200	51	1.3	0.1	27.5	0.7	0.8
250	64	2.6	-0.1	17.3	0.9	0.7
300	67	3.9	-0.1	10.1	0.7	0.6
350	70	5.6	-0.3	6.2	0.5	0.7
400	74	7.4	-0.2	4.7	0.6	0.7
450	78	9.4	-0.3	10.3	0.7	0.7
500	104	9.9	-0.2	7.6	0.9	0.4
550	114	10.3	-0.2	3.6	0.5	0.3

11/ 6/85　20:10　10-MIN. AVE.

ALT M	DIR DEG	U M/SEC	W M/SEC	SD DEG	SU M/SEC	SW M/SEC
100	215	0.9	0.3	16.5	0.4	0.5
150	140	0.3	0.3	63.5	0.7	0.9
200	66	1.1	0.2	34.8	0.6	0.9
250	64	2.3	0.1	17.0	0.7	0.8
300	70	3.9	-0.2	9.7	0.6	0.7
350	70	5.8	-0.3	6.9	0.7	0.6
400	76	7.3	-0.2	4.5	0.6	0.7
450	84	8.7	-0.2	4.6	0.4	0.6
500	106	9.8	-0.2	2.8	0.7	0.4
550	118	10.0	-0.3	--	--	0.3

11/ 6/85　20:20　10-MIN. AVE.

ALT M	DIR DEG	U M/SEC	W M/SEC	SD DEG	SU M/SEC	SW M/SEC
100	206	0.8	0.1	17.8	0.4	0.5
150	219	0.1	0.1	--	0.7	0.8
200	73	1.1	0.0	32.7	0.8	0.8
250	71	2.6	0.0	14.8	0.8	0.7
300	70	4.3	-0.1	8.7	0.6	0.7
350	75	6.0	-0.3	5.5	0.6	0.7
400	84	7.6	-0.3	5.1	0.6	0.7
450	94	9.2	-0.3	2.8	0.7	0.5
500	117	10.3	-0.3	4.1	0.5	0.3
550	--	--	-0.2	--	--	0.2

11/ 6/85　20:30　10-MIN. AVE.

ALT M	DIR DEG	U M/SEC	W M/SEC	SD DEG	SU M/SEC	SW M/SEC
100	179	0.8	0.1	15.4	0.3	0.5
150	109	0.3	0.1	61.2	0.4	0.8
200	69	1.6	0.1	23.1	0.7	0.8
250	66	3.3	0.0	12.3	0.7	0.7
300	67	4.4	0.1	8.1	0.7	0.7
350	71	6.0	-0.0	5.0	0.6	0.6
400	78	7.3	-0.0	4.9	0.4	0.7
450	91	8.8	-0.0	8.5	0.5	0.4
500	111	9.5	0.0	5.5	0.4	0.2
550	--	--	-0.0	--	--	0.3

11/ 6/85　20:40　10-MIN. AVE.

ALT M	DIR DEG	U M/SEC	W M/SEC	SD DEG	SU M/SEC	SW M/SEC
100	206	1.0	0.1	10.8	0.3	0.7
150	170	0.2	0.1	--	0.6	0.7
200	60	0.7	0.2	42.6	0.7	0.8
250	65	2.5	0.0	14.6	0.6	0.7
300	66	4.0	-0.0	7.6	0.5	0.6
350	70	5.7	-0.0	5.6	0.6	0.6
400	77	7.4	-0.1	4.3	0.5	0.5
450	87	8.5	-0.1	3.1	0.4	0.5
500	104	9.7	-0.1	5.0	1.1	0.2
550	122	9.7	-0.1	5.7	0.3	0.3

11/ 6/85　20:50　10-MIN. AVE.

ALT M	DIR DEG	U M/SEC	W M/SEC	SD DEG	SU M/SEC	SW M/SEC
100	211	0.8	0.1	6.1	0.3	0.6
150	231	0.8	0.1	23.9	0.4	0.6
200	38	0.4	0.1	53.3	0.6	0.8
250	63	2.4	0.0	15.5	0.7	0.8
300	68	3.5	0.1	12.2	0.8	0.7
350	71	5.2	0.0	6.9	0.6	0.7
400	78	7.0	-0.1	5.4	0.4	0.7
450	88	8.6	-0.0	3.9	0.5	0.6
500	102	9.0	-0.1	6.1	0.7	0.7
550	124	10.8	-0.1	11.8	2.2	0.3

第35－2表　（つづき）

11/ 6/85　21: 0　10-MIN. AVE.

ALT M	DIR DEG	U M/SEC	W M/SEC	SD DEG	SU M/SEC	SW M/SEC
100	213	0.7	0.0	17.5	0.3	0.5
150	259	0.5	0.1	55.7	0.5	0.8
200	41	0.7	0.0	43.6	0.8	0.8
250	68	2.4	-0.1	16.6	0.7	0.8
300	69	4.1	-0.1	9.4	0.6	0.7
350	72	5.9	-0.2	5.5	0.6	0.7
400	78	7.3	-0.1	4.7	0.5	0.7
450	89	8.3	-0.1	3.9	0.4	0.5
500	102	9.2	-0.2	3.5	0.4	0.4
550	116	10.4	-0.2	6.8	0.7	0.4

11/ 6/85　21:10　10-MIN. AVE.

ALT M	DIR DEG	U M/SEC	W M/SEC	SD DEG	SU M/SEC	SW M/SEC
100	228	0.5	-0.0	40.1	0.5	0.6
150	80	0.3	-0.0	--	0.6	0.8
200	66	1.4	0.0	29.3	0.9	0.8
250	67	2.7	0.1	15.5	0.7	0.7
300	70	4.3	-0.0	9.3	0.7	0.7
350	71	6.3	-0.2	5.3	0.6	0.7
400	78	7.9	-0.1	5.1	0.6	0.7
450	90	8.2	-0.1	10.8	0.8	0.5
500	105	8.5	-0.1	6.7	0.4	0.4
550	126	9.7	-0.1	4.6	0.8	0.4

11/ 6/85　21:20　10-MIN. AVE.

ALT M	DIR DEG	U M/SEC	W M/SEC	SD DEG	SU M/SEC	SW M/SEC
100	219	0.6	0.1	26.7	0.5	0.6
150	95	0.3	0.2	--	0.7	0.8
200	73	1.4	0.1	28.5	0.7	0.8
250	74	2.9	0.0	14.5	0.6	0.7
300	71	4.7	-0.0	8.8	0.8	0.7
350	74	6.5	-0.1	5.6	0.7	0.8
400	82	7.8	-0.0	5.1	0.6	0.7
450	100	8.0	-0.0	5.8	0.5	0.5
500	112	8.8	-0.1	5.6	0.4	0.4
550	131	10.2	-0.0	20.8	3.6	0.3

11/ 6/85　21:30　10-MIN. AVE.

ALT M	DIR DEG	U M/SEC	W M/SEC	SD DEG	SU M/SEC	SW M/SEC
100	214	0.7	0.2	22.5	0.5	0.6
150	132	0.5	0.2	59.0	0.6	0.7
200	94	1.0	0.2	39.1	0.6	0.7
250	78	2.4	0.2	18.2	0.7	0.7
300	69	4.0	0.1	9.4	0.7	0.7
350	72	6.0	0.1	4.9	0.6	0.7
400	80	7.7	0.2	4.2	0.5	0.6
450	97	7.7	0.2	4.9	0.5	0.4
500	113	8.4	0.2	10.8	1.3	0.3
550	133	9.6	0.2	14.8	2.4	0.3

11/ 6/85　21:40　10-MIN. AVE.

ALT M	DIR DEG	U M/SEC	W M/SEC	SD DEG	SU M/SEC	SW M/SEC
100	204	1.2	0.1	8.4	0.2	0.6
150	185	0.9	-0.0	15.5	0.5	0.6
200	151	0.6	0.1	39.0	0.5	0.6
250	84	1.1	0.1	25.9	0.4	0.5
300	74	2.5	0.1	10.8	0.4	0.6
350	75	4.4	0.1	5.3	0.4	0.6
400	79	6.4	0.1	4.5	0.4	0.6
450	85	6.9	0.1	4.7	0.6	0.5
500	103	8.8	0.2	5.5	0.4	0.4
550	122	9.5	0.2	6.5	0.9	0.3

11/ 6/85　21:50　10-MIN. AVE.

ALT M	DIR DEG	U M/SEC	W M/SEC	SD DEG	SU M/SEC	SW M/SEC
100	199	1.0	0.1	11.5	0.2	0.6
150	204	0.7	0.1	24.6	0.5	0.6
200	92	0.6	0.1	45.0	0.5	0.6
250	76	1.9	0.1	19.2	0.7	0.7
300	73	3.5	0.1	10.8	0.6	0.7
350	74	5.0	0.1	5.2	0.5	0.5
400	81	6.6	0.0	5.1	0.7	0.6
450	86	8.5	-0.0	6.3	1.0	0.5
500	96	9.1	0.1	7.7	0.6	0.4
550	105	10.0	0.1	--	--	0.3

11/ 6/85　22: 0　10-MIN. AVE.

ALT M	DIR DEG	U M/SEC	W M/SEC	SD DEG	SU M/SEC	SW M/SEC
100	204	0.8	0.0	15.6	0.5	0.4
150	161	0.3	0.1	--	0.6	0.6
200	75	1.1	0.1	35.9	1.1	0.7
250	71	2.6	0.0	17.0	0.9	0.7
300	72	4.1	-0.0	9.3	0.6	0.7
350	73	5.7	-0.2	5.7	0.5	0.6
400	78	6.9	-0.1	6.3	0.7	0.6
450	85	8.5	-0.2	5.9	0.4	0.6
500	91	9.9	-0.2	8.9	0.4	0.5
550	--	--	-0.2	--	--	0.4

11/ 6/85　22:10　10-MIN. AVE.

ALT M	DIR DEG	U M/SEC	W M/SEC	SD DEG	SU M/SEC	SW M/SEC
100	205	0.8	0.1	13.7	0.4	0.2
150	139	0.5	-0.0	38.9	0.4	0.2
200	82	1.0	0.1	27.5	0.6	0.3
250	72	2.0	0.1	15.3	0.7	0.3
300	68	3.6	-0.0	6.3	0.5	0.2
350	73	4.1	0.2	7.1	0.6	0.1
400	76	6.2	0.1	4.4	0.6	0.2
450	78	8.2	-0.1	4.9	1.0	0.2
500	84	10.1	0.3	3.2	0.5	--
550	--	--	--	--	--	--

11/ 6/85　22:20　10-MIN. AVE.

ALT M	DIR DEG	U M/SEC	W M/SEC	SD DEG	SU M/SEC	SW M/SEC
100	217	1.0	0.1	13.3	0.4	0.3
150	164	0.3	0.1	51.4	0.6	0.3
200	78	0.7	0.1	40.4	0.5	0.3
250	68	1.9	0.0	17.8	0.5	0.3
300	69	2.9	0.1	11.6	0.5	0.3
350	75	4.0	0.1	6.2	0.4	0.3
400	76	6.3	0.1	3.9	0.3	0.3
450	82	8.1	0.2	4.5	0.6	0.4
500	93	9.4	0.1	14.5	1.3	0.3
550	109	11.3	0.1	--	--	--

11/ 6/85　22:30　10-MIN. AVE.

ALT M	DIR DEG	U M/SEC	W M/SEC	SD DEG	SU M/SEC	SW M/SEC
100	224	0.9	0.1	19.5	0.4	0.5
150	205	0.4	0.1	47.5	0.6	0.7
200	94	0.6	0.1	46.5	0.6	0.6
250	77	1.7	-0.1	19.1	0.6	0.5
300	77	2.4	-0.0	14.2	0.6	0.5
350	75	3.9	-0.1	12.1	0.9	0.6
400	75	6.1	-0.1	6.0	0.9	0.6
450	81	8.2	-0.1	3.6	0.6	0.5
500	93	9.4	-0.1	5.5	0.3	0.4
550	109	10.1	0.0	7.0	0.6	0.4

11/ 6/85　22:40　10-MIN. AVE.

ALT M	DIR DEG	U M/SEC	W M/SEC	SD DEG	SU M/SEC	SW M/SEC
100	225	1.5	0.2	11.4	0.4	0.4
150	233	1.1	0.2	26.9	0.6	0.4
200	236	0.9	0.2	32.6	0.8	0.3
250	86	0.3	0.0	--	0.6	0.3
300	69	1.2	-0.1	27.9	0.7	0.4
350	69	2.8	-0.0	14.9	0.9	0.5
400	75	5.2	-0.2	7.6	0.9	0.4
450	87	6.6	-0.1	5.3	0.5	0.5
500	105	8.2	-0.1	3.6	0.5	0.4
550	125	9.3	-0.1	6.4	1.2	0.4

11/ 6/85　22:50　10-MIN. AVE.

ALT M	DIR DEG	U M/SEC	W M/SEC	SD DEG	SU M/SEC	SW M/SEC
100	228	1.1	0.1	10.8	0.2	0.2
150	245	1.3	0.1	10.8	0.2	0.2
200	268	0.8	-0.1	19.6	0.3	0.2
250	0	0.7	-0.1	34.3	0.5	0.2
300	59	2.0	-0.1	15.9	0.8	0.3
350	75	3.4	-0.1	8.1	0.6	0.3
400	90	5.1	-0.1	6.3	0.4	0.2
450	110	6.5	0.0	8.1	0.7	0.2
500	115	7.4	0.0	12.2	0.9	0.1
550	137	9.8	0.0	--	--	0.0

11/ 6/85　23: 0　10-MIN. AVE.

ALT M	DIR DEG	U M/SEC	W M/SEC	SD DEG	SU M/SEC	SW M/SEC
100	213	1.2	0.1	14.1	0.1	0.2
150	218	0.8	-0.1	28.9	0.4	0.3
200	240	0.4	0.0	53.4	0.5	0.3
250	77	1.0	0.0	27.4	0.4	0.4
300	80	2.5	-0.0	13.3	0.4	0.3
350	84	4.4	-0.1	6.3	0.7	0.3
400	100	5.2	0.0	9.1	0.6	0.4
450	107	7.2	-0.0	10.8	0.3	0.3
500	137	9.0	0.1	--	--	0.2
550	--	--	-0.2	--	--	--

11/ 6/85　23:10　10-MIN. AVE.

ALT M	DIR DEG	U M/SEC	W M/SEC	SD DEG	SU M/SEC	SW M/SEC
100	194	1.3	0.1	25.9	0.4	0.2
150	215	1.1	0.0	23.0	0.5	0.2
200	132	0.3	-0.1	70.2	0.6	0.5
250	81	1.3	-0.0	30.1	0.7	0.4
300	92	2.5	0.0	11.9	0.9	0.3
350	96	4.4	-0.1	7.1	0.6	0.3
400	113	6.0	-0.0	4.7	0.5	0.5
450	121	8.4	-0.1	12.4	0.9	0.3
500	144	11.2	-0.0	23.0	4.6	0.2
550	--	--	-0.1	--	--	0.1

11/ 6/85　23:20　10-MIN. AVE.

ALT M	DIR DEG	U M/SEC	W M/SEC	SD DEG	SU M/SEC	SW M/SEC
100	218	1.4	-0.0	--	--	0.2
150	184	1.0	0.0	36.7	0.5	0.3
200	117	0.8	-0.1	39.6	0.7	0.1
250	93	1.8	-0.1	22.7	1.1	0.2
300	105	2.8	0.2	23.9	1.4	0.2
350	110	5.1	-0.5	23.0	1.3	--
400	124	6.8	0.0	17.4	1.2	--
450	138	9.9	-0.8	6.7	1.2	--
500	--	--	--	--	--	--
550	--	--	--	--	--	--

11/ 6/85　23:30　10-MIN. AVE.

ALT M	DIR DEG	U M/SEC	W M/SEC	SD DEG	SU M/SEC	SW M/SEC
100	187	1.3	0.1	--	--	0.2
150	182	1.3	0.0	15.4	0.3	0.0
200	126	1.2	0.0	26.5	0.5	0.1
250	102	1.9	0.2	11.3	0.7	0.3
300	91	3.3	0.5	14.4	0.9	--
350	96	5.1	--	15.4	1.0	--
400	129	7.3	--	10.6	1.4	--
450	--	--	--	--	--	--
500	--	--	--	--	--	--
550	--	--	--	--	--	--

11/ 6/85　23:40　10-MIN. AVE

ALT M	DIR DEG	U M/SEC	W M/SEC	SD DEG	SU M/SEC	SW M/SEC
100	196	0.3	0.0	--	0.3	0.1
150	139	0.1	0.0	--	0.3	0.2
200	63	0.9	0.0	27.2	0.5	0.2
250	70	2.7	-0.1	8.7	0.7	0.1
300	80	4.2	-0.2	9.1	0.7	0.4
350	108	5.3	-0.1	3.1	0.6	0.3
400	128	7.2	-0.1	10.4	0.8	0.2
450	142	9.2	0.0	22.0	3.5	--
500	--	--	--	--	--	--
550	--	--	-0.5	--	--	--

11/ 6/85　23:50　10-MIN. AVE.

ALT M	DIR DEG	U M/SEC	W M/SEC	SD DEG	SU M/SEC	SW M/SEC
100	199	0.5	0.0	--	--	0.1
150	256	0.8	-0.0	29.7	0.4	0.1
200	1	0.4	-0.0	52.0	0.2	0.1
250	73	1.7	-0.2	15.7	0.6	0.2
300	92	2.8	-0.1	7.0	0.3	0.2
350	121	4.6	-0.0	13.0	0.5	0.2
400	132	6.7	-0.1	14.6	1.5	0.1
450	153	9.0	--	5.7	0.9	--
500	--	--	--	--	--	--
550	--	--	--	--	--	--

第35－2表　（つづき）

11/ 7/85　0: 0　10-MIN. AVE.

ALT M	DIR DEGM	U M/SEC	W M/SEC	SD DEGM	SU M/SEC	SW M/SEC
100	263	1.4	0.0	7.2	0.3	0.3
150	295	1.0	-0.1	22.4	0.5	0.3
200	15	1.2	-0.1	24.0	0.4	0.2
250	64	1.8	-0.0	14.4	0.5	0.2
300	90	2.9	-0.1	13.2	0.3	0.2
350	118	4.1	-0.0	6.8	0.6	0.2
400	144	5.8	0.1	3.9	6.4	0.1
450	149	7.0	0.3	--	--	--
500	--	--	--	--	--	--
550	--	--	--	--	--	--

11/ 7/85　0:10　10-MIN. AVE.

ALT M	DIR DEGM	U M/SEC	W M/SEC	SD DEGM	SU M/SEC	SW M/SEC
100	264	1.0	0.2	17.6	0.3	0.5
150	297	0.8	0.1	34.4	0.4	0.3
200	17	1.0	-0.0	23.1	0.6	0.3
250	55	1.6	-0.1	17.0	0.5	0.4
300	76	2.6	-0.0	8.8	0.5	0.3
350	101	3.5	0.0	12.1	0.2	0.3
400	126	5.3	-0.0	8.0	0.6	0.2
450	149	7.6	0.0	2.9	0.5	0.2
500	151	9.1	0.1	--	--	0.2
550	--	--	-0.0	--	--	0.0

11/ 7/85　0:20　10-MIN. AVE.

ALT M	DIR DEGM	U M/SEC	W M/SEC	SD DEGM	SU M/SEC	SW M/SEC
100	244	0.7	0.1	20.0	0.3	0.5
150	264	0.5	0.0	37.9	0.3	0.3
200	25	0.4	0.0	44.6	0.5	0.3
250	60	1.0	0.0	28.1	0.5	0.5
300	74	2.2	-0.0	17.8	0.6	0.4
350	86	3.5	0.0	9.7	0.6	0.4
400	115	4.3	0.2	8.4	0.6	0.3
450	136	5.7	0.1	16.6	1.2	0.3
500	153	8.3	0.1	22.4	3.3	0.3
550	--	--	0.1	--	--	0.2

11/ 7/85　0:30　10-MIN. AVE.

ALT M	DIR DEGM	U M/SEC	W M/SEC	SD DEGM	SU M/SEC	SW M/SEC
100	270	0.9	0.1	13.4	0.3	0.2
150	320	0.8	-0.0	23.4	0.3	0.3
200	5	0.8	0.1	31.2	0.4	0.3
250	51	1.5	0.0	17.6	0.5	0.3
300	66	2.7	-0.1	10.3	0.4	0.3
350	82	3.4	0.0	7.9	0.3	0.3
400	100	4.3	0.0	7.4	0.3	0.2
450	135	5.2	0.1	6.9	0.6	0.2
500	--	--	0.1	--	--	0.1
550	--	--	0.2	--	--	0.1

11/ 7/85　0:40　10-MIN. AVE.

ALT M	DIR DEGM	U M/SEC	W M/SEC	SD DEGM	SU M/SEC	SW M/SEC
100	272	0.9	0.1	14.2	0.2	0.5
150	308	0.8	0.1	20.8	0.2	0.3
200	17	0.9	-0.1	14.9	0.3	0.3
250	49	1.2	-0.0	12.6	0.3	0.3
300	66	2.0	-0.0	7.7	0.3	0.3
350	80	3.2	-0.1	6.0	0.3	0.4
400	94	4.4	-0.1	8.6	0.5	0.2
450	101	5.2	0.0	--	--	0.1
500	--	--	0.0	--	--	0.2
550	--	--	0.1	--	--	0.2

11/ 7/85　0:50　10-MIN. AVE.

ALT M	DIR DEGM	U M/SEC	W M/SEC	SD DEGM	SU M/SEC	SW M/SEC
100	266	0.9	0.0	15.4	0.2	0.4
150	287	1.0	0.0	18.5	0.2	0.3
200	346	0.9	-0.0	23.6	0.3	0.2
250	43	0.9	-0.0	24.2	0.3	0.3
300	69	2.2	-0.2	10.4	0.7	0.3
350	93	2.8	-0.2	7.5	0.7	0.3
400	111	4.3	-0.3	10.7	0.6	0.2
450	130	5.8	-0.3	2.3	0.6	0.1
500	143	6.9	-0.1	--	--	0.2
550	--	--	-0.1	--	--	0.2

11/ 7/85　1: 0　10-MIN. AVE.

ALT M	DIR DEGM	U M/SEC	W M/SEC	SD DEGM	SU M/SEC	SW M/SEC
100	250	0.8	0.1	16.9	0.2	0.2
150	278	0.8	0.0	23.9	0.2	0.1
200	345	0.6	-0.0	21.5	0.2	0.2
250	51	1.0	-0.0	14.7	0.3	0.0
300	68	1.9	-0.1	9.6	0.3	0.2
350	87	3.4	-0.2	8.0	0.5	0.1
400	117	4.5	-0.2	5.9	0.3	0.1
450	136	5.8	0.0	5.6	0.1	0.0
500	163	8.8	0.1	4.4	0.6	0.1
550	--	--	0.0	--	--	--

11/ 7/85　1:10　10-MIN. AVE.

ALT M	DIR DEGM	U M/SEC	W M/SEC	SD DEGM	SU M/SEC	SW M/SEC
100	255	0.9	0.1	15.2	0.2	0.2
150	277	0.8	0.0	15.8	0.2	0.2
200	347	0.7	0.0	17.1	0.3	0.2
250	43	1.2	0.0	13.1	0.2	0.1
300	68	2.1	0.0	9.8	0.3	0.2
350	93	3.3	0.0	4.5	0.3	0.2
400	128	4.2	0.1	4.5	0.3	0.2
450	151	6.0	0.0	6.5	0.5	0.2
500	164	7.9	0.0	14.2	1.3	0.3
550	--	--	0.0	--	--	0.0

11/ 7/85　1:20　10-MIN. AVE.

ALT M	DIR DEGM	U M/SEC	W M/SEC	SD DEGM	SU M/SEC	SW M/SEC
100	297	1.4	0.0	10.5	0.2	0.2
150	307	1.1	-0.0	12.6	0.3	0.2
200	353	1.3	-0.0	11.4	0.3	0.2
250	22	1.7	0.1	10.3	0.4	0.1
300	56	2.6	-0.1	5.6	0.3	0.1
350	91	2.7	0.0	11.2	0.5	0.1
400	141	3.5	0.1	12.4	0.5	0.1
450	165	5.8	-0.1	8.3	0.9	0.1
500	--	--	--	--	--	--
550	--	--	--	--	--	--

11/ 7/85　1:30　10-MIN. AVE.

ALT M	DIR DEGM	U M/SEC	W M/SEC	SD DEGM	SU M/SEC	SW M/SEC
100	272	0.7	0.1	11.9	0.4	0.1
150	236	1.0	0.0	13.4	0.2	0.2
200	355	1.3	-0.1	8.8	0.3	0.2
250	25	1.6	0.0	10.4	0.3	0.1
300	60	1.9	-0.1	13.2	0.5	0.2
350	104	2.0	-0.1	8.8	0.4	0.1
400	155	3.2	-0.0	6.1	0.4	0.1
450	175	4.9	-0.1	5.1	0.3	0.0
500	181	7.5	0.0	10.9	1.3	--
550	--	--	--	--	--	--

11/ 7/85　1:40　10-MIN. AVE.

ALT M	DIR DEGM	U M/SEC	W M/SEC	SD DEGM	SU M/SEC	SW M/SEC
100	273	0.9	0.0	12.3	0.3	0.2
150	285	0.8	0.0	16.6	0.2	0.1
200	3	1.1	0.0	14.8	0.4	0.2
250	29	1.9	0.1	8.5	0.3	0.1
300	55	2.3	-0.1	15.3	0.9	0.3
350	91	2.0	-0.0	11.3	0.4	0.1
400	150	2.8	-0.1	8.9	0.3	0.1
450	185	4.9	0.0	5.1	0.7	0.0
500	188	8.0	--	--	--	--
550	--	--	--	--	--	--

11/ 7/85　1:50　10-MIN. AVE.

ALT M	DIR DEGM	U M/SEC	W M/SEC	SD DEGM	SU M/SEC	SW M/SEC
100	299	0.4	0.0	34.8	0.2	0.5
150	300	0.8	0.2	25.9	0.3	0.3
200	9	1.4	0.0	11.1	0.4	0.2
250	35	2.1	-0.0	6.3	0.2	0.2
300	57	1.2	0.2	26.1	0.7	0.4
350	108	1.2	0.1	15.3	0.2	0.2
400	167	2.7	0.0	3.6	0.1	0.1
450	186	4.2	0.0	3.6	0.5	0.0
500	186	7.1	0.1	2.5	0.7	0.2
550	--	--	0.0	--	--	--

11/ 7/85　2: 0　10-MIN. AVE.

ALT M	DIR DEGM	U M/SEC	W M/SEC	SD DEGM	SU M/SEC	SW M/SEC
100	37	0.3	0.0	--	0.3	0.2
150	322	0.4	0.1	30.5	0.2	0.2
200	8	1.1	0.1	13.6	0.2	0.2
250	35	1.7	0.0	7.8	0.3	0.0
300	53	1.7	-0.1	9.2	0.4	0.2
350	93	0.8	-0.0	15.3	0.4	0.0
400	201	2.1	0.2	--	--	--
450	200	3.4	0.2	--	--	--
500	194	6.4	0.2	--	--	--
550	--	--	--	--	--	--

11/ 7/85　2:10　10-MIN. AVE.

ALT M	DIR DEGM	U M/SEC	W M/SEC	SD DEGM	SU M/SEC	SW M/SEC
100	61	0.9	0.0	19.6	0.3	0.3
150	54	0.6	0.1	28.4	0.3	0.3
200	40	1.1	0.0	16.2	0.3	0.2
250	35	2.2	0.1	4.3	0.3	0.1
300	46	2.1	0.1	6.9	0.4	0.2
350	66	2.2	0.0	7.8	0.4	0.0
400	106	1.3	0.0	20.9	0.4	0.2
450	205	1.2	0.3	--	--	--
500	--	--	0.0	--	--	--
550	--	--	0.0	--	--	0.0

11/ 7/85　2:20　10-MIN. AVE.

ALT M	DIR DEGM	U M/SEC	W M/SEC	SD DEGM	SU M/SEC	SW M/SEC
100	23	0.3	0.1	23.0	0.4	0.5
150	12	0.4	0.1	28.7	0.2	0.4
200	19	0.9	0.1	11.7	0.3	0.5
250	33	2.1	0.1	7.0	0.2	0.2
300	42	2.4	0.1	4.7	0.2	0.2
350	56	2.6	0.1	4.6	0.2	0.2
400	67	1.8	0.1	10.0	0.3	0.2
450	83	1.3	0.1	31.2	0.3	0.2
500	--	--	0.0	--	--	0.2
550	--	--	0.0	--	--	0.2

11/ 7/85　2:30　10-MIN. AVE.

ALT M	DIR DEGM	U M/SEC	W M/SEC	SD DEGM	SU M/SEC	SW M/SEC
100	162	0.2	0.1	--	0.3	0.2
150	64	0.4	0.0	33.6	0.2	0.2
200	37	0.8	0.0	16.4	0.2	0.3
250	49	1.6	-0.1	11.4	0.3	0.1
300	56	2.1	-0.0	6.0	0.2	0.1
350	62	3.1	-0.0	6.6	0.2	0.2
400	76	2.7	0.0	12.4	0.2	0.2
450	84	1.8	-0.0	16.3	0.3	0.0
500	--	--	-0.0	--	--	0.0
550	--	--	--	--	--	--

11/ 7/85　2:40　10-MIN. AVE.

ALT M	DIR DEGM	U M/SEC	W M/SEC	SD DEGM	SU M/SEC	SW M/SEC
100	170	0.5	0.1	24.9	0.2	0.3
150	180	0.5	0.0	21.3	0.2	0.2
200	70	0.5	0.0	20.7	0.2	0.2
250	54	1.5	0.0	7.7	0.2	0.1
300	58	2.1	0.0	5.2	0.2	0.1
350	68	3.2	-0.0	5.9	0.4	0.2
400	74	3.6	-0.0	5.2	0.3	0.2
450	84	2.8	0.1	10.7	0.3	0.2
500	--	--	-0.1	--	--	0.1
550	--	--	0.1	--	--	0.1

11/ 7/85　2:50　10-MIN. AVE.

ALT M	DIR DEGM	U M/SEC	W M/SEC	SD DEGM	SU M/SEC	SW M/SEC
100	175	0.5	-0.1	23.6	0.2	0.3
150	200	0.5	0.0	22.3	0.2	0.2
200	76	0.7	0.0	17.0	0.2	0.2
250	61	1.5	0.1	11.0	0.4	0.2
300	62	2.1	0.1	10.0	0.5	0.1
350	65	2.5	0.1	14.1	0.4	0.1
400	69	3.4	-0.0	14.6	0.6	0.2
450	85	2.9	-0.0	7.8	0.3	0.2
500	91	2.5	-0.0	13.9	0.1	0.0
550	--	--	0.0	--	--	0.1

第35－2表　（つづき）

11/ 7/85　3: 0　10-MIN. AVE.

ALT M	DIR DEGM/SEC	U M/SEC	W M/SEC	SD DEGM/SEC	SU M/SEC	SW M/SEC
100	185	0.5	0.1	18.9	0.3	0.2
150	179	0.6	0.0	22.8	0.2	0.2
200	78	1.2	-0.0	9.9	0.3	0.2
250	69	2.2	-0.1	11.0	0.6	0.2
300	72	2.6	-0.1	9.4	0.8	0.2
350	84	2.6	--	15.3	0.4	--
400	79	2.9	-0.0	--	--	0.0
450	72	3.4	-0.1	--	--	--
500	--	--	-0.0	--	--	--
550	--	--	0.0	--	--	--

11/ 7/85　3:10　10-MIN. AVE.

ALT M	DIR DEGM/SEC	U M/SEC	W M/SEC	SD DEGM/SEC	SU M/SEC	SW M/SEC
100	108	0.6	-0.0	--	--	0.2
150	113	0.7	0.0	21.2	0.3	0.2
200	64	1.2	0.1	19.9	0.3	0.2
250	53	2.5	-0.2	11.4	0.5	--
300	56	2.3	--	5.8	0.3	--
350	65	3.6	--	6.8	0.6	--
400	71	4.4	-0.2	3.8	0.3	--
450	--	--	--	--	--	--
500	--	--	--	--	--	--
550	--	--	--	--	--	--

11/ 7/85　3:20　10-MIN. AVE.

ALT M	DIR DEGM/SEC	U M/SEC	W M/SEC	SD DEGM/SEC	SU M/SEC	SW M/SEC
100	268	0.6	0.0	20.9	0.5	0.3
150	348	0.8	0.0	18.8	0.6	0.3
200	19	1.6	0.0	11.6	0.4	0.2
250	35	2.9	-0.1	8.5	0.4	0.3
300	46	2.8	-0.0	7.4	0.4	0.0
350	61	3.3	-0.0	15.1	0.8	0.0
400	60	4.6	-0.1	15.8	0.7	0.1
450	--	--	0.0	--	--	--
500	--	--	--	--	--	--
550	--	--	0.1	--	--	0.1

11/ 7/85　3:30　10-MIN. AVE.

ALT M	DIR DEGM/SEC	U M/SEC	W M/SEC	SD DEGM/SEC	SU M/SEC	SW M/SEC
100	345	0.9	0.0	19.6	0.4	0.4
150	3	1.8	-0.0	11.7	0.5	0.3
200	22	2.9	-0.1	4.9	0.4	0.2
250	34	3.1	-0.0	8.0	0.6	0.2
300	47	2.8	-0.0	5.6	0.3	0.1
350	53	3.7	0.0	8.1	0.8	0.3
400	59	5.7	-0.2	6.5	0.8	0.3
450	--	--	0.0	--	--	--
500	--	--	--	--	--	--
550	--	--	--	--	--	--

11/ 7/85　3:40　10-MIN. AVE.

ALT M	DIR DEGM/SEC	U M/SEC	W M/SEC	SD DEGM/SEC	SU M/SEC	SW M/SEC
100	313	0.5	0.1	28.3	0.3	0.3
150	18	1.3	0.0	17.9	0.5	0.3
200	31	2.5	-0.0	7.8	0.3	0.3
250	43	2.6	0.1	5.8	0.3	0.2
300	50	3.6	-0.0	5.0	0.3	0.2
350	56	4.4	-0.1	6.4	0.8	0.2
400	63	4.2	0.1	5.0	0.4	0.2
450	69	5.4	0.0	--	--	0.0
500	--	--	--	--	--	--
550	--	--	--	--	--	--

11/ 7/85　3:50　10-MIN. AVE.

ALT M	DIR DEGM/SEC	U M/SEC	W M/SEC	SD DEGM/SEC	SU M/SEC	SW M/SEC
100	12	0.3	0.0	30.4	0.5	0.5
150	27	1.4	-0.0	10.7	0.5	0.5
200	31	1.5	-0.0	4.7	0.3	0.3
250	43	2.9	-0.1	5.2	0.3	0.2
300	48	3.5	-0.2	3.7	0.2	0.2
350	52	4.3	-0.1	4.8	0.6	0.2
400	69	3.6	-0.1	4.5	0.5	0.1
450	73	5.0	-0.1	21.8	1.5	0.2
500	--	--	-0.2	--	--	0.2
550	--	--	-0.2	--	--	0.2

11/ 7/85　4: 0　10-MIN. AVE.

ALT M	DIR DEGM/SEC	U M/SEC	W M/SEC	SD DEGM/SEC	SU M/SEC	SW M/SEC
100	13	0.9	0.1	15.7	0.2	0.5
150	25	2.0	-0.0	6.1	0.3	0.3
200	30	3.2	0.0	4.5	0.3	0.2
250	36	3.1	0.0	4.3	0.3	0.2
300	44	3.6	0.0	5.4	0.4	0.2
350	52	4.7	-0.0	3.5	0.3	0.2
400	63	5.2	-0.1	13.2	1.0	0.1
450	66	5.9	-0.1	22.7	2.4	0.1
500	66	4.9	-0.1	--	--	0.1
550	--	--	--	--	--	--

11/ 7/85　4:10　10-MIN. AVE.

ALT M	DIR DEGM/SEC	U M/SEC	W M/SEC	SD DEGM/SEC	SU M/SEC	SW M/SEC
100	310	0.2	0.1	--	0.2	0.6
150	29	1.7	0.0	10.2	0.5	0.6
200	32	3.2	-0.1	7.3	0.4	0.5
250	33	3.5	-0.0	5.3	0.4	0.2
300	42	3.4	-0.0	7.2	0.5	0.2
350	49	3.4	-0.1	4.2	0.3	0.2
400	57	4.7	-0.1	3.4	0.3	0.2
450	67	5.0	-0.0	8.6	0.7	0.2
500	74	5.2	-0.2	4.7	0.6	0.2
550	85	3.4	-0.1	--	--	0.2

11/ 7/85　4:20　10-MIN. AVE.

ALT M	DIR DEGM/SEC	U M/SEC	W M/SEC	SD DEGM/SEC	SU M/SEC	SW M/SEC
100	333	0.2	0.1	--	0.2	0.6
150	28	1.4	0.1	15.2	0.6	0.7
200	28	3.0	0.1	7.2	0.6	0.7
250	37	3.6	0.1	5.9	0.4	0.4
300	45	3.8	0.1	4.1	0.4	0.2
350	54	3.9	0.1	6.0	0.4	0.3
400	62	4.7	0.1	7.0	0.6	0.3
450	69	5.5	0.1	14.8	1.2	0.2
500	69	6.2	0.1	4.5	0.5	0.2
550	--	--	0.1	--	--	0.2

11/ 7/85　4:30　10-MIN. AVE.

ALT M	DIR DEGM/SEC	U M/SEC	W M/SEC	SD DEGM/SEC	SU M/SEC	SW M/SEC
100	211	0.4	0.1	28.4	0.2	0.5
150	19	0.4	0.1	45.6	0.5	0.7
200	30	1.5	0.0	16.6	0.5	0.7
250	40	2.6	0.0	10.6	0.6	0.5
300	55	2.8	-0.0	8.1	0.4	0.2
350	64	3.1	-0.1	9.3	0.4	0.2
400	76	3.8	0.0	9.0	0.7	0.3
450	72	5.8	-0.1	4.9	0.4	0.3
500	74	6.9	-0.2	6.5	0.8	0.3
550	--	--	-0.2	--	--	0.2

11/ 7/85　4:40　10-MIN. AVE.

ALT M	DIR DEGM/SEC	U M/SEC	W M/SEC	SD DEGM/SEC	SU M/SEC	SW M/SEC
100	225	0.3	0.1	--	0.3	0.5
150	42	0.8	-0.0	19.2	0.4	0.5
200	51	1.5	-0.1	14.4	0.3	0.4
250	67	1.8	-0.1	7.3	0.2	0.2
300	65	2.8	-0.2	6.3	0.4	0.2
350	74	3.4	-0.2	5.9	0.3	0.2
400	74	5.0	-0.3	4.6	0.6	0.3
450	74	6.1	-0.3	2.8	0.3	0.4
500	70	8.4	-0.3	--	--	0.5
550	--	--	-0.4	--	--	0.3

11/ 7/85　4:50　10-MIN. AVE.

ALT M	DIR DEGM/SEC	U M/SEC	W M/SEC	SD DEGM/SEC	SU M/SEC	SW M/SEC
100	278	0.5	0.0	41.5	0.3	0.3
150	15	0.9	-0.1	19.4	0.3	0.2
200	38	1.6	-0.1	14.0	0.5	0.2
250	49	2.1	-0.1	8.0	0.3	0.2
300	54	2.3	0.0	10.1	0.6	0.2
350	60	3.3	-0.2	9.3	0.7	0.1
400	67	4.3	-0.2	10.0	1.1	0.1
450	75	4.7	-0.0	14.0	0.9	0.2
500	92	5.5	-0.1	7.6	1.4	0.4
550	--	--	0.0	--	--	--

11/ 7/85　5: 0　10-MIN. AVE.

ALT M	DIR DEGM/SEC	U M/SEC	W M/SEC	SD DEGM/SEC	SU M/SEC	SW M/SEC
100	325	1.1	0.1	12.0	0.2	0.6
150	6	1.6	-0.1	13.5	0.5	0.6
200	29	2.6	-0.2	9.4	0.5	0.4
250	39	3.3	-0.2	5.6	0.3	0.2
300	48	3.2	-0.1	6.5	0.4	0.3
350	58	3.9	-0.1	5.0	0.3	0.3
400	65	5.0	-0.2	4.2	0.4	0.2
450	73	5.5	-0.2	5.3	0.5	0.3
500	76	5.8	-0.2	11.5	0.8	0.5
550	100	5.9	-0.2	15.2	0.6	0.4

11/ 7/85　5:10　10-MIN. AVE.

ALT M	DIR DEGM/SEC	U M/SEC	W M/SEC	SD DEGM/SEC	SU M/SEC	SW M/SEC
100	25	1.2	0.1	19.6	0.4	0.6
150	36	2.2	0.1	19.0	0.7	0.6
200	44	3.1	0.1	12.9	0.6	0.5
250	49	3.7	0.1	9.4	0.7	0.4
300	55	4.4	0.1	7.9	0.8	0.3
350	60	5.1	0.0	5.8	0.6	0.2
400	66	5.9	-0.0	5.0	0.4	0.3
450	71	6.8	-0.2	5.2	1.0	0.3
500	76	7.7	-0.1	8.5	1.1	0.3
550	--	--	-0.1	--	--	0.3

11/ 7/85　5:20　10-MIN. AVE.

ALT M	DIR DEGM/SEC	U M/SEC	W M/SEC	SD DEGM/SEC	SU M/SEC	SW M/SEC
100	69	1.9	0.1	10.8	0.3	0.7
150	59	2.8	0.2	9.5	0.4	0.7
200	59	3.8	0.2	7.9	0.5	0.5
250	61	4.6	0.1	6.3	0.5	0.4
300	65	5.5	-0.1	7.2	1.0	0.6
350	68	6.3	-0.0	5.8	0.6	0.4
400	73	6.6	0.0	7.4	0.6	0.4
450	72	7.9	0.1	6.6	0.8	0.5
500	77	8.0	0.2	6.3	0.7	0.4
550	--	--	-0.1	--	--	0.3

11/ 7/85　5:30　10-MIN. AVE.

ALT M	DIR DEGM/SEC	U M/SEC	W M/SEC	SD DEGM/SEC	SU M/SEC	SW M/SEC
100	60	1.3	0.0	19.3	0.4	0.7
150	55	2.4	0.1	11.7	0.5	0.7
200	57	3.2	0.1	9.7	0.6	0.6
250	60	3.9	0.2	8.4	0.5	0.6
300	64	4.7	0.1	7.8	0.9	0.6
350	67	6.1	-0.0	7.2	0.8	0.4
400	71	6.6	-0.0	8.6	1.2	0.5
450	80	7.0	0.0	3.1	0.5	0.4
500	78	8.7	-0.1	20.2	2.4	0.2
550	91	8.1	-0.1	--	--	0.3

11/ 7/85　5:40　10-MIN. AVE.

ALT M	DIR DEGM/SEC	U M/SEC	W M/SEC	SD DEGM/SEC	SU M/SEC	SW M/SEC
100	60	0.8	0.1	25.0	0.5	0.5
150	53	1.9	0.2	17.1	0.6	0.6
200	57	3.1	0.0	10.0	0.6	0.4
250	60	3.6	0.2	9.6	0.9	0.3
300	64	4.9	0.1	6.0	0.7	0.3
350	68	6.2	-0.0	3.9	0.7	0.2
400	73	6.5	0.1	5.9	0.9	0.1
450	74	7.5	-0.1	10.5	1.3	0.1
500	84	7.5	-0.0	15.2	0.9	--
550	90	8.3	-0.3	--	--	--

11/ 7/85　5:50　10-MIN. AVE.

ALT M	DIR DEGM/SEC	U M/SEC	W M/SEC	SD DEGM/SEC	SU M/SEC	SW M/SEC
100	55	1.0	0.1	18.8	0.3	0.6
150	59	2.3	0.1	11.6	0.4	0.7
200	62	3.0	0.1	7.9	0.4	0.4
250	68	3.9	0.1	7.0	0.5	0.4
300	70	4.9	0.1	5.0	0.5	0.4
350	72	6.2	0.1	4.8	0.6	0.3
400	76	7.1	0.1	3.5	0.5	0.4
450	84	7.5	0.2	3.1	1.0	0.4
500	88	7.7	0.1	6.0	0.5	0.3
550	--	--	0.2	--	--	0.2

第35－2表　（つづき）

11/ 7/85　6: 0　10-MIN. AVE.

ALT M	DIR DEG	U M/SEC	W M/SEC	SD DEG	SU M/SEC	SW M/SEC
100	78	1.8	0.1	14.3	0.7	0.5
150	67	2.6	0.1	10.2	0.5	0.6
200	67	3.3	0.1	9.4	0.7	0.5
250	70	4.4	0.1	6.8	0.6	0.4
300	70	5.5	-0.0	6.8	0.8	0.5
350	73	6.5	0.0	4.0	0.5	0.3
400	76	7.4	0.1	4.5	0.6	0.3
450	81	8.5	-0.0	11.0	0.9	0.3
500	95	7.2	0.2	6.6	0.9	0.2
550	--	--	0.3	--	--	0.2

11/ 7/85　7: 0　10-MIN. AVE.

ALT M	DIR DEG	U M/SEC	W M/SEC	SD DEG	SU M/SEC	SW M/SEC
100	54	4.1	-0.1	14.6	1.0	0.3
150	61	4.7	-0.1	4.3	0.3	0.2
200	62	6.1	-0.1	5.2	0.6	0.2
250	62	7.7	-0.2	4.9	0.6	0.2
300	66	8.8	-0.3	13.4	1.9	0.3
350	71	8.3	0.0	5.0	0.7	--
400	--	--	--	--	--	--
450	--	--	--	--	--	--
500	--	--	--	--	--	--
550	--	--	--	--	--	--

11/ 7/85　8: 0　10-MIN. AVE.

ALT M	DIR DEG	U M/SEC	W M/SEC	SD DEG	SU M/SEC	SW M/SEC
100	61	4.3	0.0	6.5	0.5	0.4
150	65	5.6	0.0	7.1	0.7	0.4
200	65	7.5	-0.2	5.7	0.8	0.5
250	66	8.8	-0.1	4.1	0.6	0.4
300	67	9.8	0.0	3.9	0.7	0.3
350	70	11.4	0.1	2.5	0.5	0.1
400	--	--	--	--	--	--
450	--	--	--	--	--	--
500	--	--	--	--	--	--
550	--	--	--	--	--	--

11/ 7/85　6:10　10-MIN. AVE.

ALT M	DIR DEG	U M/SEC	W M/SEC	SD DEG	SU M/SEC	SW M/SEC
100	65	1.3	0.1	14.6	0.4	0.4
150	67	2.5	0.1	11.9	0.5	0.4
200	69	3.6	0.1	10.3	0.7	0.4
250	71	4.6	0.1	8.5	1.1	0.5
300	70	5.9	-0.0	5.9	0.6	0.3
350	69	7.3	-0.1	5.5	0.8	0.3
400	74	7.7	0.1	6.7	0.9	0.2
450	75	9.1	-0.0	16.3	1.4	0.2
500	88	9.0	0.0	3.1	1.3	--
550	--	--	--	--	--	--

11/ 7/85　7:10　10-MIN. AVE.

ALT M	DIR DEG	U M/SEC	W M/SEC	SD DEG	SU M/SEC	SW M/SEC
100	58	4.8	-0.1	4.9	0.3	0.4
150	60	5.2	-0.1	5.5	0.5	0.3
200	66	6.0	-0.0	5.3	0.5	0.2
250	66	7.1	-0.1	4.4	0.5	0.3
300	71	8.2	-0.1	4.2	0.5	0.3
350	77	8.5	-0.1	2.8	0.6	0.1
400	80	7.4	--	12.0	0.9	--
450	--	--	--	--	--	--
500	--	--	--	--	--	--
550	--	--	--	--	--	--

11/ 7/85　8:10　10-MIN. AVE.

ALT M	DIR DEG	U M/SEC	W M/SEC	SD DEG	SU M/SEC	SW M/SEC
100	63	4.1	0.1	7.5	0.5	0.5
150	66	5.1	0.2	8.1	0.8	0.5
200	65	7.1	-0.0	6.1	0.8	0.4
250	66	9.1	-0.2	4.3	0.7	0.4
300	69	9.9	-0.1	4.6	0.8	0.2
350	72	11.2	0.0	3.7	0.4	0.2
400	66	9.8	0.5	--	--	--
450	--	--	--	--	--	--
500	--	--	--	--	--	--
550	--	--	--	--	--	--

11/ 7/85　6:20　10-MIN. AVE.

ALT M	DIR DEG	U M/SEC	W M/SEC	SD DEG	SU M/SEC	SW M/SEC
100	69	2.0	0.1	11.0	0.3	0.2
150	66	3.3	-0.0	6.3	0.4	0.2
200	67	4.3	0.0	6.2	0.6	0.2
250	67	5.4	--	3.8	0.3	--
300	67	6.4	--	4.9	0.5	--
350	76	6.7	--	4.3	0.7	--
400	78	7.5	--	16.0	1.5	--
450	--	--	--	--	--	--
500	--	--	--	--	--	--
550	--	--	--	--	--	--

11/ 7/85　7:20　10-MIN. AVE.

ALT M	DIR DEG	U M/SEC	W M/SEC	SD DEG	SU M/SEC	SW M/SEC
100	64	4.4	0.0	4.7	0.3	0.3
150	66	5.3	-0.0	5.3	0.5	0.2
200	66	6.3	-0.1	4.9	0.5	0.2
250	67	8.0	-0.2	3.2	0.5	0.3
300	69	9.1	-0.1	5.2	0.7	0.2
350	73	8.5	--	5.4	0.6	--
400	78	7.7	--	5.7	0.6	--
450	--	--	--	--	--	--
500	--	--	--	--	--	--
550	--	--	--	--	--	--

11/ 7/85　8:20　10-MIN. AVE.

ALT M	DIR DEG	U M/SEC	W M/SEC	SD DEG	SU M/SEC	SW M/SEC
100	67	4.5	-0.0	7.8	0.8	0.5
150	69	5.4	0.2	8.5	0.9	0.5
200	67	7.1	0.0	6.1	0.9	0.5
250	67	9.2	-0.2	4.4	0.8	0.1
300	67	10.0	-0.1	4.0	0.7	0.2
350	68	11.1	-0.1	4.4	1.0	0.3
400	70	11.8	--	3.6	0.5	--
450	--	--	--	--	--	--
500	--	--	--	--	--	--
550	--	--	--	--	--	--

11/ 7/85　6:30　10-MIN. AVE.

ALT M	DIR DEG	U M/SEC	W M/SEC	SD DEG	SU M/SEC	SW M/SEC
100	64	2.6	0.1	16.2	0.5	0.2
150	65	3.7	0.2	6.4	0.5	0.1
200	63	5.2	--	3.7	0.5	--
250	64	5.3	--	3.5	0.3	--
300	68	6.2	--	5.9	0.4	--
350	68	7.3	--	4.8	0.6	--
400	--	--	--	--	--	--
450	--	--	--	--	--	--
500	--	--	--	--	--	--
550	--	--	--	--	--	--

11/ 7/85　7:30　10-MIN. AVE.

ALT M	DIR DEG	U M/SEC	W M/SEC	SD DEG	SU M/SEC	SW M/SEC
100	64	4.4	0.0	14.5	1.0	0.5
150	67	5.6	0.1	6.5	0.8	0.3
200	68	6.9	0.2	4.9	0.5	0.3
250	68	8.8	-0.0	4.0	0.7	0.3
300	72	9.4	0.2	4.5	1.0	0.2
350	72	10.7	--	4.0	0.4	--
400	76	9.4	--	6.6	0.6	--
450	--	--	--	--	--	--
500	--	--	--	--	--	--
550	--	--	--	--	--	--

11/ 7/85　8:30　10-MIN. AVE.

ALT M	DIR DEG	U M/SEC	W M/SEC	SD DEG	SU M/SEC	SW M/SEC
100	67	4.5	-0.1	8.1	0.5	0.6
150	67	5.6	0.0	7.7	0.7	0.5
200	66	7.0	-0.1	6.2	0.7	0.5
250	66	8.0	-0.1	5.1	0.7	0.5
300	65	8.6	0.0	4.7	0.7	0.4
350	67	10.2	-0.2	3.5	0.5	0.4
400	69	11.4	-0.2	3.7	1.0	0.3
450	69	11.8	--	4.5	0.9	--
500	--	--	--	--	--	--
550	--	--	--	--	--	--

11/ 7/85　6:40　10-MIN. AVE.

ALT M	DIR DEG	U M/SEC	W M/SEC	SD DEG	SU M/SEC	SW M/SEC
100	59	3.4	-0.1	--	--	0.1
150	63	4.8	-0.2	4.9	0.4	0.2
200	64	5.4	0.0	3.5	0.4	0.0
250	65	7.1	-0.3	4.1	0.9	--
300	70	7.3	--	4.3	0.7	--
350	75	6.6	--	5.6	0.7	--
400	--	--	--	--	--	--
450	--	--	--	--	--	--
500	--	--	--	--	--	--
550	--	--	--	--	--	--

11/ 7/85　7:40　10-MIN. AVE.

ALT M	DIR DEG	U M/SEC	W M/SEC	SD DEG	SU M/SEC	SW M/SEC
100	66	3.9	-0.0	6.1	0.3	0.3
150	66	5.4	0.0	6.5	0.7	0.5
200	68	7.2	-0.1	4.8	0.6	0.3
250	71	8.1	0.0	3.2	0.5	0.1
300	74	10.0	-0.1	4.9	0.5	0.1
350	78	9.1	--	--	--	--
400	--	--	--	--	--	--
450	--	--	--	--	--	--
500	--	--	--	--	--	--
550	--	--	--	--	--	--

11/ 7/85　8:40　10-MIN. AVE.

ALT M	DIR DEG	U M/SEC	W M/SEC	SD DEG	SU M/SEC	SW M/SEC
100	70	4.7	-0.0	7.5	0.6	0.7
150	69	5.7	-0.1	7.8	0.7	0.7
200	68	6.7	-0.1	7.1	0.8	0.7
250	67	8.2	-0.2	5.1	0.7	0.6
300	68	9.1	-0.3	5.0	0.8	0.6
350	70	10.2	-0.3	3.6	0.6	0.5
400	72	11.3	-0.3	2.7	0.6	0.5
450	73	14.0	-0.3	3.1	1.0	0.3
500	--	--	-0.3	--	--	0.4
550	--	--	-0.1	--	--	0.1

11/ 7/85　6:50　10-MIN. AVE.

ALT M	DIR DEG	U M/SEC	W M/SEC	SD DEG	SU M/SEC	SW M/SEC
100	--	--	-0.0	--	--	0.2
150	62	4.9	-0.0	5.1	0.5	0.0
200	62	5.8	0.1	5.8	0.9	0.5
250	64	7.7	-0.6	4.9	0.7	0.0
300	66	8.0	--	14.2	1.8	--
350	71	7.0	--	--	--	--
400	--	--	--	--	--	--
450	--	--	--	--	--	--
500	--	--	--	--	--	--
550	--	--	--	--	--	--

11/ 7/85　7:50　10-MIN. AVE.

ALT M	DIR DEG	U M/SEC	W M/SEC	SD DEG	SU M/SEC	SW M/SEC
100	62	4.0	0.1	7.8	0.4	0.3
150	65	5.3	0.1	5.9	0.7	0.4
200	66	7.1	0.0	4.7	0.6	0.3
250	67	9.2	0.1	3.1	0.6	0.4
300	68	10.8	--	14.5	2.7	--
350	68	10.4	--	0.8	0.8	--
400	75	10.3	--	9.4	0.1	--
450	81	12.6	--	--	--	--
500	--	--	--	--	--	--
550	--	--	--	--	--	--

11/ 7/85　8:50　10-MIN. AVE.

ALT M	DIR DEG	U M/SEC	W M/SEC	SD DEG	SU M/SEC	SW M/SEC
100	72	4.0	0.0	9.5	0.5	0.7
150	70	5.1	-0.1	9.2	0.9	0.7
200	71	6.2	-0.1	7.6	0.8	0.7
250	70	7.5	-0.1	6.1	0.9	0.7
300	70	8.6	-0.0	5.6	1.0	0.7
350	72	9.7	0.1	4.7	0.8	0.7
400	72	11.7	0.2	3.2	0.6	0.6
450	73	13.2	0.1	8.1	1.3	0.2
500	--	--	0.2	--	--	--
550	--	--	-0.2	--	--	0.3

第35－2表　（つづき）

11/ 7/85　9: 0　10-MIN. AVE.

ALT M	DIR DEGM	U M/SEC	W M/SEC	SD DEGM	SU M/SEC	SW M/SEC
100	99	1.9	0.2	31.3	0.9	0.5
150	88	2.6	0.4	26.2	1.4	0.5
200	78	3.6	0.5	22.7	1.7	0.5
250	74	4.7	0.5	17.5	1.7	0.4
300	72	5.7	0.9	11.7	1.6	0.4
350	68	9.0	0.8	7.6	1.7	0.2
400	69	11.0	1.2	15.8	1.4	0.1
450	66	12.8	--	--	--	--
500	--	--	--	--	--	--
550	--	--	--	--	--	--

11/ 7/85　9:10　10-MIN. AVE.

ALT M	DIR DEGM	U M/SEC	W M/SEC	SD DEGM	SU M/SEC	SW M/SEC
100	144	2.6	-0.2	18.0	0.8	0.6
150	137	3.0	0.0	20.8	0.9	0.7
200	123	3.5	0.2	26.2	1.0	0.7
250	106	4.3	-0.0	19.7	1.0	0.2
300	97	4.6	--	13.7	0.6	--
350	84	5.3	--	13.4	0.8	--
400	76	7.1	--	19.1	0.3	--
450	--	--	--	--	--	--
500	--	--	--	--	--	--
550	--	--	--	--	--	--

11/ 7/85　9:20　10-MIN. AVE.

ALT M	DIR DEGM	U M/SEC	W M/SEC	SD DEGM	SU M/SEC	SW M/SEC
100	163	1.5	-0.3	24.3	0.6	0.9
150	167	1.6	-0.3	30.4	1.1	0.9
200	172	1.7	-0.3	35.5	1.1	0.8
250	140	1.3	-0.2	54.0	1.5	0.8
300	163	1.9	-0.5	37.4	1.3	0.7
350	160	2.6	-1.2	31.5	1.5	0.8
400	146	3.4	-1.1	35.3	1.4	0.7
450	113	3.0	-1.4	30.3	2.0	0.7
500	83	3.8	-1.4	31.4	1.3	0.8
550	185	1.9	-1.0	68.8	1.7	0.8

11/ 7/85　9:30　10-MIN. AVE.

ALT M	DIR DEGM	U M/SEC	W M/SEC	SD DEGM	SU M/SEC	SW M/SEC
100	121	1.8	0.2	21.3	0.8	0.9
150	108	2.2	-0.1	25.9	0.9	1.1
200	105	2.6	-0.2	24.4	1.0	1.1
250	106	3.5	-0.3	21.2	1.0	1.1
300	108	4.6	-0.5	16.5	1.2	1.1
350	112	5.3	-0.4	18.0	1.4	1.3
400	108	6.5	-0.7	19.1	1.5	1.1
450	104	7.1	-0.7	16.4	1.6	1.0
500	121	8.2	-0.8	10.5	0.2	0.9
550	--	--	-1.0	--	--	0.9

11/ 7/85　9:40　10-MIN. AVE.

ALT M	DIR DEGM	U M/SEC	W M/SEC	SD DEGM	SU M/SEC	SW M/SEC
100	106	2.5	-0.1	16.6	0.5	0.7
150	103	3.5	-0.3	13.7	0.7	0.8
200	111	4.3	-0.2	12.9	0.8	0.7
250	115	5.0	-0.1	13.5	0.8	0.6
300	119	5.7	-0.1	12.6	0.8	0.6
350	125	6.8	-0.1	8.4	0.8	0.5
400	132	8.1	-0.1	7.4	0.7	0.4
450	136	8.9	-0.1	4.7	0.7	0.2
500	--	--	-0.0	--	--	0.4
550	--	--	-0.1	--	--	0.1

11/ 7/85　9:50　10-MIN. AVE.

ALT M	DIR DEGM	U M/SEC	W M/SEC	SD DEGM	SU M/SEC	SW M/SEC
100	126	2.9	-0.0	9.1	0.5	0.7
150	126	3.9	-0.0	10.0	0.6	0.7
200	124	4.8	-0.0	9.2	0.7	0.6
250	127	5.4	0.0	7.7	0.8	0.6
300	131	6.6	-0.0	7.0	0.6	0.6
350	133	7.4	0.0	6.2	0.6	0.4
400	143	8.6	0.1	4.6	0.6	0.2
450	143	9.3	0.1	5.9	0.9	0.1
500	150	5.0	0.3	--	--	0.2
550	--	--	0.1	--	--	0.1

11/ 7/85　10: 0　10-MIN. AVE.

ALT M	DIR DEGM	U M/SEC	W M/SEC	SD DEGM	SU M/SEC	SW M/SEC
100	138	1.7	0.2	18.5	0.5	0.7
150	132	2.5	0.2	15.6	0.8	0.7
200	125	3.2	0.2	12.2	0.8	0.6
250	125	4.2	0.3	10.7	0.7	0.6
300	131	5.1	0.3	8.2	0.8	0.6
350	143	6.1	0.4	6.9	0.9	0.5
400	146	6.8	0.4	7.3	1.0	0.4
450	147	8.0	0.2	24.0	2.6	0.2
500	--	--	0.1	--	--	0.1
550	--	--	0.0	--	--	0.0

11/ 7/85　10:10　10-MIN. AVE.

ALT M	DIR DEGM	U M/SEC	W M/SEC	SD DEGM	SU M/SEC	SW M/SEC
100	153	2.3	-0.0	16.4	1.0	0.7
150	154	3.1	0.0	16.2	1.4	0.8
200	151	3.9	0.1	12.6	1.2	0.7
250	158	4.9	0.1	10.3	1.2	0.6
300	161	5.5	0.2	8.9	0.9	0.4
350	166	6.2	0.2	8.7	0.9	0.4
400	169	6.8	0.1	5.4	1.1	0.4
450	169	7.6	0.1	5.2	0.7	0.2
500	--	--	0.1	--	--	0.1
550	--	--	0.1	--	--	0.2

11/ 7/85　10:20　10-MIN. AVE.

ALT M	DIR DEGM	U M/SEC	W M/SEC	SD DEGM	SU M/SEC	SW M/SEC
100	164	2.9	0.3	11.0	0.7	0.7
150	165	3.4	0.3	12.3	0.8	0.7
200	174	4.2	0.5	9.9	0.9	0.5
250	174	5.1	0.4	8.6	0.8	0.4
300	183	6.0	0.4	8.6	0.5	0.4
350	186	6.4	0.3	8.7	0.9	0.3
400	180	6.3	0.1	6.3	0.8	0.3
450	185	8.4	0.0	--	--	0.1
500	--	--	-0.2	--	--	0.1
550	--	--	0.1	--	--	0.2

11/ 7/85　10:30　10-MIN. AVE.

ALT M	DIR DEGM	U M/SEC	W M/SEC	SD DEGM	SU M/SEC	SW M/SEC
100	190	3.6	-0.1	8.0	0.9	0.5
150	193	4.1	0.0	9.4	1.0	0.5
200	194	4.4	-0.0	10.5	0.8	0.4
250	194	4.9	-0.1	8.8	0.9	0.4
300	197	5.5	-0.1	5.0	0.7	0.4
350	193	5.8	-0.1	7.4	1.0	0.3
400	195	6.3	-0.1	6.4	0.5	0.1
450	192	7.3	-0.1	--	--	0.1
500	--	--	-0.4	--	--	0.1
550	--	--	0.0	--	--	0.0

11/ 7/85　10:40　10-MIN. AVE.

ALT M	DIR DEGM	U M/SEC	W M/SEC	SD DEGM	SU M/SEC	SW M/SEC
100	202	3.2	0.1	11.0	0.8	0.6
150	204	3.7	-0.1	12.2	0.8	0.6
200	207	4.0	-0.0	11.0	1.0	0.5
250	211	4.4	0.1	9.4	1.0	0.5
300	208	4.2	0.0	10.8	1.3	0.4
350	208	4.7	-0.1	8.9	1.2	0.5
400	209	5.2	-0.2	7.6	1.5	0.3
450	--	--	-0.1	--	--	0.2
500	--	--	-0.1	--	--	0.1
550	--	--	-0.2	--	--	--

11/ 7/85　10:50　10-MIN. AVE.

ALT M	DIR DEGM	U M/SEC	W M/SEC	SD DEGM	SU M/SEC	SW M/SEC
100	242	3.0	0.2	13.9	0.7	0.7
150	241	3.3	-0.0	14.5	0.9	0.7
200	236	3.7	0.0	12.2	0.8	0.6
250	231	3.4	-0.1	12.9	0.9	0.5
300	229	3.7	0.0	11.0	1.0	0.5
350	230	4.5	0.0	9.7	1.0	0.5
400	223	5.0	-0.0	9.8	1.0	0.4
450	217	4.5	-0.3	21.4	1.0	0.4
500	--	--	-0.2	--	--	0.4
550	--	--	-0.2	--	--	0.5

11/ 7/85　11: 0　10-MIN. AVE

ALT M	DIR DEGM	U M/SEC	W M/SEC	SD DEGM	SU M/SEC	SW M/SEC
100	256	2.8	0.1	13.9	0.6	0.6
150	251	3.0	0.1	16.5	0.8	0.7
200	247	3.2	0.1	15.8	1.0	0.6
250	242	3.0	-0.0	17.7	1.1	0.6
300	236	3.6	-0.0	15.6	1.0	0.7
350	234	3.7	-0.2	15.3	1.3	0.5
400	232	5.1	-0.4	9.7	1.1	0.6
450	235	5.2	-0.5	4.8	0.4	0.7
500	--	--	-0.4	--	--	0.6
550	--	--	-0.2	--	--	0.4

11/ 7/85　11:10　10-MIN. AVE.

ALT M	DIR DEGM	U M/SEC	W M/SEC	SD DEGM	SU M/SEC	SW M/SEC
100	251	3.0	0.2	13.8	0.7	0.7
150	251	3.3	0.1	13.9	0.9	0.8
200	253	3.5	0.2	14.4	0.8	0.7
250	254	3.5	0.2	15.4	0.8	0.7
300	253	3.9	0.2	11.7	0.8	0.7
350	252	4.1	0.2	13.4	1.0	0.7
400	253	4.8	0.3	14.4	1.3	0.7
450	248	5.0	0.4	21.2	0.9	0.7
500	238	5.1	0.4	9.2	1.0	0.7
550	221	7.3	0.5	6.6	1.8	0.7

11/ 7/85　11:20　10-MIN. AVE.

ALT M	DIR DEGM	U M/SEC	W M/SEC	SD DEGM	SU M/SEC	SW M/SEC
100	235	2.5	-0.1	14.0	0.6	0.8
150	243	2.4	-0.2	17.6	0.7	0.8
200	250	2.7	-0.3	16.7	0.7	0.8
250	261	2.7	-0.2	16.0	0.9	0.8
300	272	2.6	-0.2	22.3	1.3	0.8
350	267	2.9	-0.2	15.4	1.2	0.8
400	266	3.8	-0.3	11.5	1.0	0.8
450	251	5.1	-0.4	6.3	0.6	0.8
500	240	6.5	-0.3	7.1	0.7	0.7
550	226	8.2	-0.1	5.8	0.7	0.7

11/ 7/85　11:30　10-MIN. AVE.

ALT M	DIR DEGM	U M/SEC	W M/SEC	SD DEGM	SU M/SEC	SW M/SEC
100	234	1.6	0.0	25.1	0.7	0.9
150	250	0.7	-0.1	52.7	0.9	0.9
200	332	0.8	-0.0	52.3	0.9	1.0
250	352	1.3	-0.1	28.1	0.7	0.9
300	350	1.5	-0.3	29.7	0.8	0.7
350	305	1.3	-0.3	31.5	0.9	0.8
400	262	1.5	-0.4	24.2	0.8	0.8
450	238	4.2	-0.2	10.5	0.8	0.8
500	225	6.6	-0.0	8.9	1.0	0.8
550	219	8.2	0.2	--	--	0.6

11/ 7/85　11:40　10-MIN. AVE.

ALT M	DIR DEGM	U M/SEC	W M/SEC	SD DEGM	SU M/SEC	SW M/SEC
100	250	0.8	0.6	42.3	0.9	0.8
150	305	0.4	0.6	64.3	1.0	0.9
200	19	0.9	0.7	48.4	0.9	0.8
250	18	1.5	0.6	37.2	0.8	0.9
300	13	1.5	0.3	25.7	0.6	1.0
350	30	1.0	-0.0	37.1	0.8	1.0
400	104	0.5	-0.1	65.5	0.8	1.1
450	172	2.1	0.0	35.3	2.1	0.9
500	201	4.5	-0.2	18.3	2.3	0.9
550	205	4.9	-0.4	16.2	2.8	1.0

11/ 7/85　11:50　10-MIN. AVE

ALT M	DIR DEGM	U M/SEC	W M/SEC	SD DEGM	SU M/SEC	SW M/SEC
100	346	0.4	0.2	53.3	0.7	0.8
150	46	0.7	0.0	48.6	0.7	0.7
200	47	1.0	-0.0	41.7	0.7	0.7
250	34	1.4	-0.1	33.6	0.6	0.7
300	21	1.6	-0.2	27.0	0.6	0.7
350	24	1.7	-0.3	16.9	0.9	0.8
400	25	0.3	0.1	--	0.7	0.7
450	239	1.1	0.3	33.4	0.7	0.8
500	240	3.5	0.5	17.1	0.9	0.8
550	218	5.3	0.3	14.9	1.1	0.9

第35－2表　（つづき）

11/ 7/85　12: 0　10-MIN. AVE.

ALT M	DIR DEG	U M/SEC	W M/SEC	SD DEG	SU M/SEC	SW M/SEC
100	311	0.8	-0.0	37.3	0.5	0.8
150	5	0.4	-0.1	53.1	0.7	0.8
200	36	0.4	-0.1	48.8	0.6	0.7
250	46	0.9	-0.1	28.8	0.7	0.6
300	40	1.1	-0.1	18.8	0.4	0.5
350	42	1.0	-0.0	28.4	0.6	0.6
400	67	0.2	0.3	--	0.7	0.8
450	207	1.6	0.4	29.3	0.8	0.9
500	222	2.8	0.5	24.2	1.0	0.9
550	222	5.8	0.1	9.9	0.9	1.0

11/ 7/85　12:10　10-MIN. AVE.

ALT M	DIR DEG	U M/SEC	W M/SEC	SD DEG	SU M/SEC	SW M/SEC
100	345	1.3	-0.0	18.8	0.5	0.8
150	355	0.4	0.2	54.7	0.6	0.8
200	68	0.6	-0.1	42.6	0.6	0.6
250	94	0.6	0.0	42.4	0.3	0.4
300	71	0.9	0.0	34.1	0.5	0.3
350	60	1.3	0.1	25.3	0.8	0.3
400	54	1.6	0.1	20.3	0.5	0.4
450	45	0.9	0.1	45.1	1.0	0.7
500	281	1.3	0.3	44.9	0.9	0.7
550	238	3.3	0.5	10.3	0.7	0.7

11/ 7/85　12:20　10-MIN. AVE.

ALT M	DIR DEG	U M/SEC	W M/SEC	SD DEG	SU M/SEC	SW M/SEC
100	297	1.6	0.0	17.6	0.6	0.8
150	335	1.0	-0.1	37.0	0.7	0.9
200	24	0.6	-0.1	55.1	0.8	0.9
250	63	1.0	-0.2	30.2	0.7	0.7
300	66	1.5	-0.1	17.2	0.5	0.6
350	73	1.8	0.0	10.5	0.4	0.5
400	74	1.8	-0.0	14.8	0.5	0.6
450	110	1.2	-0.0	23.3	0.4	0.6
500	207	1.0	0.1	32.4	0.4	0.7
550	239	2.8	0.1	11.6	0.8	0.8

11/ 7/85　12:30　10-MIN. AVE.

ALT M	DIR DEG	U M/SEC	W M/SEC	SD DEG	SU M/SEC	SW M/SEC
100	302	0.7	-0.1	32.4	0.4	0.7
150	272	0.3	0.1	61.4	0.5	0.7
200	167	0.1	-0.0	--	0.6	0.7
250	104	0.6	-0.2	38.5	0.4	0.5
300	93	0.9	-0.1	21.5	0.4	0.4
350	91	0.9	0.1	13.0	0.5	0.3
400	71	1.2	0.1	15.1	0.5	0.5
450	110	1.0	0.1	30.1	0.3	0.5
500	181	1.2	0.2	15.3	0.9	0.5
550	226	2.2	0.2	19.2	0.8	0.6

11/ 7/85　12:40　10-MIN. AVE.

ALT M	DIR DEG	U M/SEC	W M/SEC	SD DEG	SU M/SEC	SW M/SEC
100	267	0.6	0.1	32.7	0.4	0.7
150	5	0.2	-0.0	--	0.6	0.6
200	66	0.5	-0.2	48.4	0.5	0.5
250	60	0.4	-0.1	55.7	0.4	0.4
300	60	0.6	-0.1	39.6	0.4	0.3
350	52	0.7	-0.1	33.4	0.5	0.3
400	53	1.0	-0.1	23.7	0.5	0.3
450	55	1.2	-0.1	16.2	0.6	0.3
500	79	0.6	-0.0	41.8	0.3	0.3
550	213	0.9	0.1	42.0	1.0	0.5

11/ 7/85　12:50　10-MIN. AVE.

ALT M	DIR DEG	U M/SEC	W M/SEC	SD DEG	SU M/SEC	SW M/SEC
100	302	1.1	0.1	19.8	0.4	0.7
150	310	0.9	0.1	34.5	0.5	0.7
200	325	1.0	0.0	29.5	0.5	0.6
250	321	0.8	-0.0	37.5	0.6	0.6
300	349	0.7	-0.1	31.1	0.5	0.5
350	332	0.7	-0.0	43.1	0.6	0.4
400	27	1.0	-0.2	20.8	0.3	0.3
450	63	0.5	-0.1	41.3	0.6	0.3
500	224	0.4	0.1	53.7	0.9	0.3
550	15	0.4	0.2	38.5	1.0	0.4

11/ 7/85　13: 0　10-MIN. AVE.

ALT M	DIR DEG	U M/SEC	W M/SEC	SD DEG	SU M/SEC	SW M/SEC
100	324	0.6	-0.1	43.2	0.5	0.7
150	339	0.8	-0.1	34.2	0.4	0.6
200	354	1.1	-0.2	26.5	0.4	0.6
250	9	1.3	-0.3	13.9	0.4	0.5
300	5	1.2	-0.2	12.2	0.4	0.5
350	5	1.0	-0.1	13.8	0.6	0.4
400	8	1.2	-0.0	13.5	0.5	0.4
450	355	1.3	-0.0	16.1	0.2	0.4
500	340	1.2	0.0	33.1	0.5	0.4
550	287	1.4	0.2	26.6	0.9	0.5

11/ 7/85　13:10　10-MIN. AVE.

ALT M	DIR DEG	U M/SEC	W M/SEC	SD DEG	SU M/SEC	SW M/SEC
100	167	0.2	-0.2	--	0.3	0.5
150	59	0.2	-0.2	--	0.4	0.5
200	44	0.2	-0.0	--	0.3	0.5
250	31	0.5	-0.0	22.5	0.3	0.3
300	5	0.8	0.0	21.6	0.2	0.3
350	1	1.1	0.0	12.1	0.3	0.3
400	347	1.5	0.0	14.1	0.5	0.3
450	345	1.5	-0.1	13.3	0.6	0.2
500	311	1.3	-0.1	26.1	0.4	0.4
550	290	1.3	0.0	38.3	0.5	0.3

11/ 7/85　13:20　10-MIN. AVE.

ALT M	DIR DEG	U M/SEC	W M/SEC	SD DEG	SU M/SEC	SW M/SEC
100	237	0.7	0.1	32.6	0.5	0.7
150	213	0.4	0.1	45.2	0.5	0.7
200	183	0.2	0.0	--	0.5	0.5
250	157	0.2	0.0	--	0.3	0.4
300	293	0.3	0.0	43.1	0.2	0.3
350	275	0.7	0.0	26.4	0.2	0.2
400	280	1.1	-0.1	16.4	0.2	0.3
450	272	1.4	-0.1	15.9	0.7	0.3
500	280	1.9	-0.1	18.8	0.8	0.4
550	272	2.0	-0.2	15.2	0.5	0.4

11/ 7/85　13:30　10-MIN. AVE.

ALT M	DIR DEG	U M/SEC	W M/SEC	SD DEG	SU M/SEC	SW M/SEC
100	246	1.4	0.1	16.2	0.5	0.6
150	248	1.3	0.2	21.2	0.5	0.7
200	254	0.7	0.1	32.9	0.4	0.5
250	315	0.4	0.0	42.2	0.3	0.4
300	270	0.7	0.0	26.3	0.2	0.4
350	293	1.0	-0.0	20.5	0.2	0.4
400	306	1.1	-0.1	27.9	0.4	0.5
450	325	1.8	-0.1	13.1	0.5	0.5
500	328	2.4	-0.3	13.7	0.6	0.5
550	280	2.1	-0.3	5.6	0.5	0.6

11/ 7/85　13:40　10-MIN. AVE.

ALT M	DIR DEG	U M/SEC	W M/SEC	SD DEG	SU M/SEC	SW M/SEC
100	242	1.3	0.0	12.2	0.3	0.6
150	248	1.1	0.1	18.8	0.3	0.7
200	253	0.8	0.1	23.4	0.4	0.5
250	272	0.7	0.1	18.3	0.3	0.4
300	323	0.5	0.1	18.8	0.2	0.2
350	355	0.7	0.1	31.7	0.3	0.3
400	340	1.7	0.1	9.9	0.3	0.4
450	307	1.4	-0.0	29.1	0.4	0.5
500	277	1.7	0.0	12.7	0.6	0.7
550	258	1.7	-0.1	33.3	0.9	0.7

11/ 7/85　13:50　10-MIN. AVE.

ALT M	DIR DEG	U M/SEC	W M/SEC	SD DEG	SU M/SEC	SW M/SEC
100	241	0.9	-0.0	19.1	0.3	0.6
150	244	0.7	-0.0	29.7	0.3	0.6
200	252	0.6	-0.1	30.8	0.3	0.4
250	291	0.2	-0.1	--	0.4	0.3
300	8	0.4	-0.1	49.2	0.2	0.3
350	309	0.7	0.2	37.9	0.4	0.2
400	341	1.3	0.2	14.8	0.4	0.3
450	341	1.0	0.2	26.7	0.7	0.2
500	274	1.2	0.2	12.1	0.4	0.5
550	249	2.3	0.2	9.4	0.6	0.5

11/ 7/85　14: 0　10-MIN. AVE.

ALT M	DIR DEG	U M/SEC	W M/SEC	SD DEG	SU M/SEC	SW M/SEC
100	253	1.2	-0.1	20.4	0.4	0.6
150	268	1.2	-0.1	25.0	0.6	0.5
200	280	1.3	-0.1	22.5	0.6	0.4
250	296	1.4	-0.1	14.1	0.5	0.3
300	309	1.5	0.0	10.4	0.3	0.2
350	330	1.1	0.0	14.4	0.3	0.3
400	296	0.9	0.1	19.5	0.2	0.2
450	309	0.3	-0.0	61.5	0.4	0.4
500	242	1.1	0.1	32.2	0.7	0.5
550	241	2.2	0.0	23.4	0.9	0.6

11/ 7/85　14:10　10-MIN. AVE.

ALT M	DIR DEG	U M/SEC	W M/SEC	SD DEG	SU M/SEC	SW M/SEC
100	258	1.2	-0.2	26.3	0.4	0.8
150	271	1.3	-0.1	30.1	0.5	0.8
200	297	1.5	-0.1	25.1	0.5	0.6
250	313	1.6	-0.1	16.4	0.4	0.4
300	329	2.0	-0.1	8.9	0.3	0.3
350	344	1.7	-0.2	10.5	0.5	0.4
400	351	0.9	-0.1	36.4	0.7	0.7
450	263	0.8	-0.0	46.1	0.6	0.7
500	252	1.4	-0.1	28.5	0.6	0.6
550	249	2.6	-0.4	14.4	0.6	0.7

11/ 7/85　14:20　10-MIN. AVE.

ALT M	DIR DEG	U M/SEC	W M/SEC	SD DEG	SU M/SEC	SW M/SEC
100	250	0.7	-0.0	41.3	0.7	0.8
150	314	0.8	-0.2	41.7	0.6	0.8
200	342	1.5	-0.1	19.8	0.6	0.6
250	344	1.9	-0.0	11.5	0.5	0.3
300	345	2.3	0.0	8.4	0.3	0.2
350	347	2.2	0.1	9.7	0.3	0.3
400	356	1.6	0.1	12.5	0.7	0.5
450	295	0.5	0.2	53.8	0.3	0.5
500	226	0.8	0.1	30.3	0.4	0.6
550	229	1.3	-0.1	30.2	1.2	0.6

11/ 7/85　14:30　10-MIN. AVE.

ALT M	DIR DEG	U M/SEC	W M/SEC	SD DEG	SU M/SEC	SW M/SEC
100	206	0.5	-0.1	35.8	0.6	0.7
150	256	0.3	-0.1	65.8	0.6	0.7
200	302	0.8	-0.1	41.7	0.5	0.5
250	316	1.2	-0.0	22.9	0.5	0.4
300	321	1.7	0.0	13.2	0.5	0.3
350	325	1.8	0.0	15.1	0.5	0.2
400	350	2.0	-0.0	10.4	0.4	0.3
450	344	2.1	-0.0	8.5	0.2	0.4
500	348	1.1	0.1	20.6	0.5	0.4
550	218	0.4	0.1	62.5	1.0	0.6

11/ 7/85　14:40　10-MIN. AVE.

ALT M	DIR DEG	U M/SEC	W M/SEC	SD DEG	SU M/SEC	SW M/SEC
100	296	0.9	-0.0	34.2	0.5	0.7
150	305	1.2	-0.1	29.5	0.6	0.7
200	325	1.7	-0.1	20.9	0.7	0.6
250	327	2.5	-0.1	14.3	0.7	0.6
300	322	3.1	-0.0	8.2	0.6	0.5
350	323	3.5	-0.1	7.8	0.7	0.4
400	321	3.7	-0.1	10.7	0.8	0.5
450	327	3.5	-0.1	12.1	0.8	0.6
500	316	2.6	-0.1	27.4	0.8	0.6
550	275	2.6	0.0	32.3	1.4	0.5

11/ 7/85　14:50　10-MIN. AVE.

ALT M	DIR DEG	U M/SEC	W M/SEC	SD DEG	SU M/SEC	SW M/SEC
100	209	0.4	0.0	45.4	0.5	0.5
150	233	0.3	-0.0	62.3	0.6	0.6
200	35	0.2	-0.2	--	0.6	0.5
250	17	0.9	-0.3	25.6	0.5	0.5
300	8	1.5	-0.3	10.5	0.5	0.5
350	356	2.0	-0.4	9.5	0.4	0.4
400	344	2.3	-0.3	13.3	0.8	0.5
450	349	1.7	-0.1	15.3	1.0	0.4
500	330	0.8	-0.1	42.8	0.9	0.4
550	229	1.6	-0.0	27.1	1.0	0.5

第35－2表　（つづき）

11/ 7/85　15: 0　10-MIN. AVE.

ALT M	DIR DEGM	U M/SEC	W M/SEC	SD DEGM	SU M/SEC	SW M/SEC
100	264	0.3	0.1	--	0.5	0.6
150	4	0.4	0.2	64.1	0.6	0.6
200	348	0.7	0.2	47.2	0.8	0.6
250	350	1.3	0.2	29.0	0.6	0.5
300	326	1.9	0.3	19.5	0.7	0.5
350	329	1.6	0.3	20.6	0.7	0.5
400	338	1.6	0.2	25.5	0.5	0.5
450	285	1.6	0.4	23.3	0.4	0.6
500	253	2.2	0.4	25.3	0.9	0.6
550	245	3.5	0.6	22.6	1.4	0.6

11/ 7/85　15:10　10-MIN. AVE.

ALT M	DIR DEGM	U M/SEC	W M/SEC	SD DEGM	SU M/SEC	SW M/SEC
100	306	0.4	-0.1	53.6	0.4	0.5
150	333	0.7	-0.1	39.1	0.7	0.6
200	351	0.9	-0.1	26.6	0.6	0.4
250	356	1.2	-0.2	27.7	0.5	0.3
300	348	1.5	-0.3	19.2	0.5	0.3
350	345	1.8	-0.5	22.4	0.6	0.3
400	324	2.1	-0.4	12.3	0.8	0.3
450	322	2.3	-0.5	18.1	0.4	0.4
500	284	2.1	-0.5	21.2	0.2	0.5
550	251	3.0	-0.5	22.1	1.0	0.4

11/ 7/85　15:20　10-MIN. AVE.

ALT M	DIR DEGM	U M/SEC	W M/SEC	SD DEGM	SU M/SEC	SW M/SEC
100	286	0.7	0.0	32.7	0.3	0.5
150	309	1.1	0.0	24.9	0.4	0.5
200	322	1.6	-0.0	16.7	0.5	0.4
250	322	2.2	0.0	15.0	0.7	0.4
300	324	2.8	0.0	8.1	0.4	0.4
350	321	3.0	0.1	4.6	0.3	0.3
400	323	2.9	0.0	6.5	0.4	0.4
450	299	1.9	0.0	13.9	0.6	0.5
500	244	2.7	0.2	13.5	0.6	0.4
550	230	4.8	0.2	8.7	0.9	0.3

11/ 7/85　15:30　10-MIN. AVE.

ALT M	DIR DEGM	U M/SEC	W M/SEC	SD DEGM	SU M/SEC	SW M/SEC
100	330	1.0	0.0	12.0	0.2	0.3
150	338	1.6	0.1	11.3	0.4	0.2
200	347	2.1	-0.0	9.2	0.4	0.2
250	334	2.5	0.0	7.6	0.3	0.2
300	328	3.2	0.1	5.7	0.3	0.2
350	316	3.8	0.2	5.1	0.4	0.2
400	319	3.6	0.1	7.7	0.5	0.2
450	303	2.5	-0.0	13.8	0.4	0.3
500	269	2.8	-0.0	26.4	0.6	0.2
550	238	4.9	0.2	4.9	0.4	0.1

11/ 7/85　15:40　10-MIN. AVE.

ALT M	DIR DEGM	U M/SEC	W M/SEC	SD DEGM	SU M/SEC	SW M/SEC
100	345	1.0	-0.0	21.0	0.3	0.2
150	325	1.9	0.0	18.5	0.6	0.4
200	321	2.9	-0.0	15.3	0.9	0.4
250	322	3.7	-0.1	12.2	0.9	0.3
300	328	4.2	-0.1	7.9	0.5	0.4
350	317	4.5	-0.0	7.1	0.5	0.4
400	311	4.1	0.0	7.2	0.3	0.1
450	306	3.9	-0.0	10.7	0.4	0.1
500	280	4.4	0.0	14.2	0.3	0.0
550	280	3.8	0.0	18.2	1.1	0.0

11/ 7/85　15:50　10-MIN. AVE.

ALT M	DIR DEGM	U M/SEC	W M/SEC	SD DEGM	SU M/SEC	SW M/SEC
100	354	2.2	0.0	18.0	0.7	0.8
150	351	2.7	-0.1	18.5	0.9	0.8
200	347	3.4	-0.2	17.1	1.0	0.7
250	341	4.7	-0.3	12.4	1.2	0.7
300	339	6.1	-0.3	9.1	1.1	0.7
350	339	7.1	-0.3	4.8	1.0	0.6
400	332	6.5	-0.1	6.8	1.1	0.5
450	329	5.7	-0.1	7.7	1.1	0.5
500	318	5.0	0.1	13.4	1.3	0.5
550	309	4.6	0.1	19.7	1.4	0.4

11/ 7/85　16: 0　10-MIN. AVE.

ALT M	DIR DEGM	U M/SEC	W M/SEC	SD DEGM	SU M/SEC	SW M/SEC
100	0	1.9	0.1	20.9	0.7	0.8
150	355	2.8	0.1	19.2	0.9	0.8
200	355	3.9	0.2	15.2	0.9	0.8
250	352	4.8	0.3	11.3	1.0	0.8
300	349	6.1	0.3	7.5	1.1	0.7
350	348	7.0	0.3	4.8	0.6	0.6
400	352	7.2	0.2	3.6	0.9	0.6
450	343	6.8	0.3	3.5	0.7	0.5
500	344	6.3	0.3	4.9	0.7	0.6
550	333	5.4	0.4	4.6	0.3	0.5

11/ 7/85　16:10　10-MIN. AVE.

ALT M	DIR DEGM	U M/SEC	W M/SEC	SD DEGM	SU M/SEC	SW M/SEC
100	83	1.3	0.0	17.6	0.4	0.6
150	66	1.2	-0.1	26.3	0.6	0.5
200	58	1.3	0.0	29.8	0.9	0.5
250	44	1.5	0.1	29.7	0.9	0.5
300	27	2.0	0.1	24.3	0.7	0.5
350	14	2.9	0.1	20.2	1.0	0.6
400	2	3.8	0.2	12.5	1.3	0.6
450	359	5.4	0.2	8.9	2.1	0.6
500	2	6.7	0.2	8.7	1.5	0.6
550	344	7.1	0.5	7.7	1.6	0.6

11/ 7/85　16:20　10-MIN. AVE.

ALT M	DIR DEGM	U M/SEC	W M/SEC	SD DEGM	SU M/SEC	SW M/SEC
100	74	1.4	0.0	17.3	0.3	0.6
150	68	1.8	0.0	14.9	0.3	0.5
200	63	2.2	-0.0	14.5	0.4	0.4
250	54	2.9	-0.2	8.2	0.3	0.3
300	45	2.7	-0.2	11.1	0.3	0.3
350	36	3.1	-0.4	14.1	0.5	0.4
400	25	3.3	-0.3	13.6	0.3	0.4
450	22	3.6	-0.3	12.1	0.7	0.4
500	7	4.3	-0.2	6.6	0.6	0.4
550	356	5.3	-0.0	5.8	0.5	0.3

11/ 7/85　16:30　10-MIN. AVE.

ALT M	DIR DEGM	U M/SEC	W M/SEC	SD DEGM	SU M/SEC	SW M/SEC
100	99	0.8	-0.1	13.9	0.4	0.6
150	91	1.0	0.0	11.5	0.3	0.2
200	74	1.5	0.0	11.5	0.3	0.2
250	65	1.8	-0.0	8.7	0.3	0.2
300	48	2.3	-0.1	7.5	0.5	0.2
350	43	2.9	-0.1	4.3	0.3	0.3
400	41	3.7	-0.1	4.3	0.3	0.3
450	37	4.2	-0.1	4.8	0.6	0.2
500	28	4.1	-0.0	9.0	0.9	0.2
550	17	4.1	-0.0	7.6	0.5	0.2

11/ 7/85　16:40　10-MIN. AVE.

ALT M	DIR DEGM	U M/SEC	W M/SEC	SD DEGM	SU M/SEC	SW M/SEC
100	90	0.2	0.0	--	0.2	0.5
150	69	1.1	0.0	11.9	0.2	0.3
200	69	1.8	0.1	6.9	0.2	0.2
250	68	2.0	0.1	8.7	0.3	0.2
300	56	2.3	0.0	11.6	0.4	0.3
350	50	2.6	0.0	8.5	0.4	0.3
400	44	3.3	-0.1	7.4	0.6	0.3
450	33	3.4	-0.1	5.1	0.4	0.4
500	30	4.2	-0.2	5.7	0.6	0.4
550	23	4.2	-0.2	7.0	1.5	0.4

11/ 7/85　16:50　10-MIN. AVE.

ALT M	DIR DEGM	U M/SEC	W M/SEC	SD DEGM	SU M/SEC	SW M/SEC
100	48	0.6	0.1	22.3	0.3	0.5
150	67	1.2	0.0	16.7	0.3	0.6
200	72	1.7	-0.0	11.1	0.4	0.4
250	72	2.2	-0.1	8.1	0.3	0.3
300	59	2.2	-0.0	11.1	0.4	0.4
350	44	2.2	-0.0	10.2	0.5	0.4
400	37	3.0	-0.1	9.8	0.5	0.4
450	39	3.4	-0.2	14.0	0.5	0.3
500	26	3.6	-0.2	7.6	0.4	0.3
550	18	4.5	-0.1	4.4	0.2	0.3

11/ 7/85　17: 0　10-MIN. AVE.

ALT M	DIR DEGM	U M/SEC	W M/SEC	SD DEGM	SU M/SEC	SW M/SEC
100	32	0.8	-0.0	32.5	0.4	0.6
150	45	1.3	-0.1	23.3	0.6	0.6
200	53	1.8	-0.2	18.6	0.6	0.5
250	53	2.0	-0.1	15.4	0.5	0.5
300	51	2.0	-0.0	15.3	0.5	0.5
350	46	2.4	0.0	11.0	0.7	0.5
400	38	2.7	0.1	11.9	0.8	0.4
450	32	2.4	0.2	18.2	0.6	0.3
500	27	2.8	0.0	16.4	0.9	0.4
550	25	4.8	-0.1	5.7	1.6	0.4

11/ 7/85　17:10　10-MIN. AVE.

ALT M	DIR DEGM	U M/SEC	W M/SEC	SD DEGM	SU M/SEC	SW M/SEC
100	61	1.3	0.0	15.5	0.3	0.6
150	48	1.6	0.1	14.2	0.5	0.6
200	38	2.0	0.1	10.3	0.4	0.4
250	36	2.8	-0.1	7.1	0.4	0.3
300	32	3.3	-0.1	5.8	0.3	0.2
350	27	3.2	-0.1	10.3	0.3	0.2
400	26	3.9	-0.2	5.4	0.9	0.2
450	15	3.8	-0.1	14.3	0.4	0.3
500	25	4.4	-0.2	8.8	0.7	0.2
550	25	3.1	-0.1	8.5	0.5	0.2

11/ 7/85　17:20　10-MIN. AVE.

ALT M	DIR DEGM	U M/SEC	W M/SEC	SD DEGM	SU M/SEC	SW M/SEC
100	77	1.6	0.3	10.1	0.2	0.5
150	58	1.5	0.2	11.0	0.3	0.4
200	43	1.7	0.3	9.0	0.3	0.2
250	35	2.2	0.2	8.2	0.3	0.3
300	25	3.1	0.2	4.4	0.3	0.2
350	21	3.6	0.1	6.0	0.7	0.2
400	27	4.4	0.1	8.1	1.3	0.1
450	18	5.0	0.1	6.7	0.7	0.1
500	14	4.5	0.2	7.1	0.5	0.2
550	--	--	0.1	--	--	0.2

11/ 7/85　17:30　10-MIN. AVE.

ALT M	DIR DEGM	U M/SEC	W M/SEC	SD DEGM	SU M/SEC	SW M/SEC
100	85	1.2	0.2	14.4	0.2	0.6
150	71	1.6	0.2	14.1	0.3	0.4
200	62	1.8	0.2	11.8	0.3	0.2
250	56	1.5	0.2	11.5	0.2	0.2
300	37	2.0	0.2	9.5	0.3	0.3
350	26	2.6	0.2	5.6	0.4	0.2
400	27	3.0	0.1	6.5	0.4	0.2
450	30	3.6	0.1	6.4	0.8	0.2
500	34	5.3	0.0	9.7	0.5	0.2
550	29	4.8	0.1	--	--	0.2

11/ 7/85　17:40　10-MIN. AVE.

ALT M	DIR DEGM	U M/SEC	W M/SEC	SD DEGM	SU M/SEC	SW M/SEC
100	80	0.6	0.0	19.5	0.3	0.6
150	69	1.4	0.0	11.9	0.2	0.4
200	59	1.6	-0.0	13.7	0.3	0.4
250	48	2.0	-0.0	10.0	0.3	0.5
300	40	2.4	-0.0	9.5	0.4	0.4
350	43	2.6	-0.1	13.5	0.6	0.3
400	48	3.3	-0.2	12.2	0.7	0.3
450	54	3.9	-0.2	13.4	0.8	0.3
500	50	4.4	-0.1	13.7	0.8	0.3
550	49	4.7	-0.1	17.8	0.9	0.3

11/ 7/85　17:50　10-MIN. AVE.

ALT M	DIR DEGM	U M/SEC	W M/SEC	SD DEGM	SU M/SEC	SW M/SEC
100	83	0.9	0.1	23.6	0.5	0.6
150	67	1.3	0.1	22.4	0.6	0.5
200	59	1.8	0.2	19.9	0.5	0.5
250	53	2.2	0.2	12.0	0.4	0.3
300	50	2.3	0.2	8.2	0.3	0.5
350	60	3.1	0.2	6.2	0.4	0.4
400	60	4.4	0.1	6.1	0.6	0.3
450	61	4.3	0.0	5.2	0.5	0.2
500	65	5.0	0.0	4.7	0.6	0.3
550	65	4.9	-0.1	24.2	1.8	0.3

第35－2表　（つづき）

11/ 7/85　18: 0　10-MIN. AVE.

ALT M	DIR DEG	U M/SEC	W M/SEC	SD DEG	SU M/SEC	SW M/SEC
100	90	1.6	0.1	16.4	0.2	0.7
150	81	2.3	0.0	13.4	0.6	0.7
200	73	2.4	0.1	12.6	0.5	0.4
250	67	2.9	0.0	11.8	0.6	0.4
300	68	3.1	0.1	9.8	0.5	0.4
350	70	3.6	0.1	7.2	0.4	0.2
400	75	3.9	0.1	9.0	0.5	0.2
450	77	3.9	0.1	5.4	0.4	0.3
500	76	3.9	0.1	16.1	0.7	0.3
550	75	4.4	0.0	14.8	1.0	0.2

11/ 7/85　18:10　10-MIN. AVE.

ALT M	DIR DEG	U M/SEC	W M/SEC	SD DEG	SU M/SEC	SW M/SEC
100	89	1.4	-0.0	14.6	0.4	0.7
150	86	2.2	0.0	14.7	0.6	0.6
200	84	3.0	-0.1	6.3	0.3	0.2
250	82	3.4	-0.0	6.0	0.3	0.2
300	82	4.1	-0.0	4.8	0.4	0.2
350	82	4.5	0.0	6.1	0.7	0.2
400	83	4.7	-0.0	5.6	0.8	0.2
450	77	5.4	-0.2	14.0	1.1	0.2
500	--	--	-0.0	--	--	0.4
550	--	--	-0.1	--	--	0.2

11/ 7/85　18:20　10-MIN. AVE.

ALT M	DIR DEG	U M/SEC	W M/SEC	SD DEG	SU M/SEC	SW M/SEC
100	129	1.5	-0.0	14.9	0.3	0.5
150	104	2.3	-0.1	12.2	0.3	0.6
200	99	2.6	-0.1	8.0	0.3	0.4
250	91	3.3	-0.1	7.0	0.4	0.3
300	93	4.0	-0.1	3.4	0.4	0.2
350	87	4.9	-0.0	8.3	0.4	0.3
400	86	5.5	-0.0	7.3	0.4	0.3
450	93	5.4	0.1	6.3	0.8	0.2
500	--	--	0.1	--	--	0.3
550	46	7.1	0.0	--	--	0.2

11/ 7/85　18:30　10-MIN. AVE.

ALT M	DIR DEG	U M/SEC	W M/SEC	SD DEG	SU M/SEC	SW M/SEC
100	120	0.8	0.0	30.0	0.3	0.4
150	102	1.8	0.1	18.5	0.4	0.7
200	99	2.9	0.1	10.7	0.6	0.6
250	95	3.8	0.2	6.5	0.4	0.3
300	91	5.1	0.0	4.4	0.3	0.3
350	94	5.4	0.1	8.0	0.2	0.3
400	95	5.5	0.1	9.0	0.4	0.2
450	85	5.1	0.1	13.5	0.8	0.4
500	84	4.6	-0.1	13.9	1.0	0.3
550	89	4.7	-0.2	34.2	1.0	0.3

11/ 7/85　18:40　10-MIN. AVE.

ALT M	DIR DEG	U M/SEC	W M/SEC	SD DEG	SU M/SEC	SW M/SEC
100	124	0.8	0.1	28.8	0.3	0.6
150	108	1.7	0.1	19.3	0.3	0.7
200	99	2.9	0.0	14.1	0.5	0.5
250	95	3.6	-0.0	9.1	0.3	0.3
300	91	4.2	-0.1	6.1	0.5	0.4
350	89	5.2	-0.1	4.4	0.5	0.3
400	89	5.5	-0.1	9.9	0.4	0.2
450	99	5.7	-0.0	1.3	0.8	0.3
500	78	4.8	0.0	3.5	0.3	0.3
550	81	5.4	0.1	6.8	0.6	0.3

11/ 7/85　18:50　10-MIN. AVE.

ALT M	DIR DEG	U M/SEC	W M/SEC	SD DEG	SU M/SEC	SW M/SEC
100	113	1.4	0.1	19.4	0.5	0.6
150	107	2.3	0.1	15.3	0.5	0.7
200	100	3.0	0.1	10.3	0.6	0.4
250	98	3.6	0.1	7.4	0.6	0.2
300	95	3.9	0.1	6.4	0.5	0.2
350	92	5.0	-0.0	4.6	0.2	0.2
400	89	5.5	-0.0	4.3	0.7	0.2
450	95	5.8	0.1	8.3	0.4	0.3
500	--	--	-0.1	--	--	0.1
550	--	--	-0.0	--	--	0.2

11/ 7/85　19: 0　10-MIN. AVE.

ALT M	DIR DEG	U M/SEC	W M/SEC	SD DEG	SU M/SEC	SW M/SEC
100	108	1.6	0.0	21.4	0.4	0.6
150	101	2.5	0.0	14.7	0.5	0.7
200	96	3.3	-0.0	8.9	0.6	0.4
250	92	3.9	-0.1	4.9	0.6	0.2
300	90	4.4	-0.0	4.8	0.8	0.2
350	94	4.4	0.1	7.4	0.8	0.2
400	94	4.4	0.1	3.9	0.4	0.2
450	--	--	0.1	--	--	0.1
500	--	--	0.1	--	--	0.1
550	--	--	0.1	--	--	0.2

11/ 7/85　19:10　10-MIN. AVE.

ALT M	DIR DEG	U M/SEC	W M/SEC	SD DEG	SU M/SEC	SW M/SEC
100	85	1.1	0.0	16.7	0.4	0.5
150	92	1.8	0.1	14.6	0.3	0.6
200	84	2.8	-0.1	8.1	0.5	0.3
250	88	2.9	-0.0	5.7	0.4	0.2
300	84	3.3	-0.1	10.9	0.3	0.3
350	85	4.1	-0.1	5.1	0.2	0.3
400	82	5.4	0.0	7.5	0.7	0.3
450	88	5.1	0.0	9.0	0.8	0.2
500	77	5.6	0.0	--	--	0.2
550	83	4.6	0.1	--	--	0.2

11/ 7/85　19:20　10-MIN. AVE.

ALT M	DIR DEG	U M/SEC	W M/SEC	SD DEG	SU M/SEC	SW M/SEC
100	71	0.7	0.0	16.8	0.3	0.4
150	85	1.3	0.1	17.8	0.2	0.5
200	80	2.1	-0.1	9.9	0.2	0.2
250	76	2.5	-0.1	9.0	0.3	0.2
300	74	3.1	-0.1	6.8	0.3	0.3
350	80	4.3	-0.0	4.7	0.4	0.3
400	88	5.5	0.1	11.3	0.0	0.2
450	--	--	-0.0	--	--	0.1
500	--	--	-0.0	--	--	0.1
550	--	--	-0.1	--	--	0.1

11/ 7/85　19:30　10-MIN. AVE.

ALT M	DIR DEG	U M/SEC	W M/SEC	SD DEG	SU M/SEC	SW M/SEC
100	68	0.5	0.1	27.5	0.3	0.3
150	83	1.2	0.1	17.4	0.2	0.4
200	80	2.0	-0.0	9.4	0.2	0.1
250	81	2.6	0.0	5.1	0.3	0.1
300	82	2.7	0.2	9.8	0.7	0.0
350	84	3.5	0.0	6.3	0.2	0.1
400	87	4.7	0.1	3.5	0.7	0.2
450	77	4.9	0.1	--	--	0.1
500	--	--	0.1	--	--	0.2
550	--	--	0.1	--	--	0.1

11/ 7/85　19:40　10-MIN. AVE.

ALT M	DIR DEG	U M/SEC	W M/SEC	SD DEG	SU M/SEC	SW M/SEC
100	43	0.5	-0.1	18.0	0.2	0.2
150	73	1.0	-0.0	17.7	0.2	0.3
200	78	1.8	-0.0	6.8	0.2	0.2
250	83	2.2	-0.0	5.7	0.3	0.0
300	87	2.4	-0.0	4.6	0.2	0.1
350	88	3.2	-0.0	5.9	0.2	0.2
400	93	4.2	0.1	4.4	0.5	0.2
450	99	6.8	0.1	--	--	0.2
500	--	--	0.1	--	--	0.1
550	--	--	0.0	--	--	--

11/ 7/85　19:50　10-MIN. AVE.

ALT M	DIR DEG	U M/SEC	W M/SEC	SD DEG	SU M/SEC	SW M/SEC
100	40	0.6	-0.0	24.9	0.3	0.3
150	67	1.1	-0.0	17.6	0.3	0.3
200	74	1.6	-0.1	10.7	0.3	0.2
250	82	1.9	-0.1	8.1	0.2	0.1
300	91	2.3	-0.1	5.0	0.4	0.2
350	94	3.1	-0.1	3.5	0.3	0.2
400	100	4.5	-0.1	4.0	0.2	0.2
450	98	5.5	-0.1	9.6	0.4	0.2
500	--	--	-0.0	--	--	0.1
550	--	--	0.0	--	--	--

11/ 7/85　20: 0　10-MIN. AVE.

ALT M	DIR DEG	U M/SEC	W M/SEC	SD DEG	SU M/SEC	SW M/SEC
100	25	1.2	0.0	7.5	0.3	0.3
150	47	1.5	-0.0	8.7	0.3	0.4
200	55	1.7	-0.0	8.9	0.3	0.2
250	62	1.6	0.1	11.3	0.3	0.2
300	74	1.9	0.1	8.8	0.3	0.2
350	86	2.8	-0.0	9.3	0.2	0.3
400	85	4.4	0.1	9.7	0.4	0.2
450	78	5.6	0.1	--	--	0.2
500	--	--	0.1	--	--	0.1
550	--	--	--	--	--	--

11/ 7/85　20:10　10-MIN. AVE.

ALT M	DIR DEG	U M/SEC	W M/SEC	SD DEG	SU M/SEC	SW M/SEC
100	29	1.1	-0.0	8.9	0.2	0.3
150	35	1.4	-0.1	15.1	0.3	0.3
200	46	1.4	-0.0	18.0	0.4	0.3
250	58	2.0	-0.1	10.6	0.4	0.2
300	74	1.9	-0.0	10.5	0.3	0.3
350	93	3.1	0.0	5.0	0.4	0.4
400	91	4.3	0.0	8.3	1.0	0.2
450	81	4.5	0.1	14.8	1.1	0.2
500	77	4.0	0.2	3.6	0.2	0.2
550	--	--	0.0	--	--	--

11/ 7/85　20:20　10-MIN. AVE.

ALT M	DIR DEG	U M/SEC	W M/SEC	SD DEG	SU M/SEC	SW M/SEC
100	35	1.1	-0.1	12.0	0.3	0.4
150	24	1.3	-0.0	14.7	0.3	0.2
200	33	1.6	-0.0	9.7	0.3	0.2
250	49	1.6	-0.0	8.0	0.2	0.2
300	67	1.5	0.1	10.5	0.3	0.3
350	92	2.7	0.1	5.9	0.4	0.3
400	93	4.7	0.1	5.9	0.7	0.2
450	87	4.9	0.2	14.8	0.4	0.2
500	84	5.1	0.2	6.2	0.6	0.1
550	--	--	0.1	--	--	0.1

11/ 7/85　20:30　10-MIN. AVE.

ALT M	DIR DEG	U M/SEC	W M/SEC	SD DEG	SU M/SEC	SW M/SEC
100	71	0.6	-0.0	18.0	0.3	0.3
150	60	1.1	-0.1	16.2	0.2	0.3
200	54	1.3	-0.1	10.2	0.3	0.2
250	61	1.4	-0.1	8.1	0.2	0.2
300	75	1.6	-0.1	10.4	0.3	0.3
350	100	2.5	-0.1	7.2	0.3	0.4
400	109	4.4	-0.1	3.1	0.5	0.3
450	101	6.0	-0.0	2.0	0.2	0.2
500	101	5.6	-0.0	--	--	0.2
550	--	--	0.0	--	--	0.1

11/ 7/85　20:40　10-MIN. AVE.

ALT M	DIR DEG	U M/SEC	W M/SEC	SD DEG	SU M/SEC	SW M/SEC
100	132	0.1	0.1	--	0.3	0.4
150	61	0.6	0.0	40.1	0.7	0.3
200	21	0.8	-0.0	21.8	0.3	0.2
250	35	0.8	-0.1	25.2	0.4	0.2
300	67	1.2	-0.1	17.0	0.4	0.2
350	95	1.7	-0.1	10.0	0.6	0.4
400	114	3.0	0.0	5.7	0.6	0.4
450	113	4.8	0.1	9.4	0.7	0.3
500	--	--	0.1	--	--	0.2
550	--	--	0.0	--	--	0.0

11/ 7/85　20:50　10-MIN. AVE.

ALT M	DIR DEG	U M/SEC	W M/SEC	SD DEG	SU M/SEC	SW M/SEC
100	237	0.5	0.2	21.9	0.2	0.3
150	275	0.5	0.1	38.6	0.2	0.4
200	310	0.8	0.0	27.1	0.3	0.4
250	329	0.7	-0.0	19.4	0.3	0.2
300	14	0.3	-0.0	47.5	0.5	0.3
350	129	0.8	-0.0	35.2	0.4	0.4
400	118	2.3	-0.1	7.8	0.3	0.3
450	118	4.1	0.0	8.5	0.7	0.3
500	123	6.4	0.0	--	--	0.2
550	--	--	0.1	--	--	0.1

第35－2表　（つづき）

11/ 7/85　21: 0　10-MIN. AVE.

ALT M	DIR DEG	U M/SEC	W M/SEC	SD DEG	SU M/SEC	SW M/SEC
100	223	0.5	0.0	22.5	0.2	0.2
150	244	0.4	-0.0	30.9	0.3	0.5
200	263	0.3	0.0	31.1	0.2	0.2
250	245	0.3	0.1	--	0.2	0.3
300	130	0.8	0.1	30.2	0.4	0.5
350	139	1.9	0.1	16.1	0.6	0.5
400	128	3.6	-0.1	5.5	0.4	0.4
450	128	5.8	-0.1	3.4	0.4	0.3
500	127	6.1	-0.1	4.2	0.7	0.2
550	--	--	-0.1	--	--	0.2

11/ 7/85　21:10　10-MIN. AVE.

ALT M	DIR DEG	U M/SEC	W M/SEC	SD DEG	SU M/SEC	SW M/SEC
100	229	0.5	0.0	32.5	0.2	0.2
150	240	0.4	-0.1	30.9	0.2	0.4
200	219	0.5	-0.0	37.4	0.4	0.3
250	159	0.9	-0.0	22.1	0.5	0.3
300	153	2.0	0.0	13.1	0.5	0.5
350	146	3.4	-0.0	6.3	0.4	0.5
400	143	5.2	0.1	4.5	0.4	0.4
450	137	6.9	0.0	21.1	2.4	0.2
500	128	6.1	0.0	--	--	0.2
550	137	6.1	0.0	--	--	0.1

11/ 7/85　21:20　10-MIN. AVE.

ALT M	DIR DEG	U M/SEC	W M/SEC	SD DEG	SU M/SEC	SW M/SEC
100	264	0.4	0.1	26.6	0.3	0.3
150	267	0.9	0.0	16.1	0.3	0.3
200	268	0.7	0.0	29.9	0.5	0.3
250	242	0.2	-0.1	--	0.5	0.4
300	158	1.1	-0.1	24.8	0.6	0.4
350	146	2.6	-0.0	8.4	0.5	0.4
400	143	4.6	-0.0	6.1	0.8	0.3
450	154	5.4	0.0	6.8	0.6	0.2
500	142	5.4	0.0	5.5	0.5	0.1
550	139	5.7	0.0	3.8	0.4	0.2

11/ 7/85　21:30　10-MIN. AVE.

ALT M	DIR DEG	U M/SEC	W M/SEC	SD DEG	SU M/SEC	SW M/SEC
100	317	0.3	0.0	--	0.2	0.3
150	280	1.0	0.0	15.6	0.2	0.3
200	276	0.8	-0.0	22.9	0.3	0.3
250	229	0.2	-0.1	--	0.4	0.4
300	148	1.3	-0.0	11.4	0.3	0.4
350	149	3.1	-0.0	5.2	0.2	0.2
400	143	5.5	-0.1	6.1	0.4	0.2
450	138	5.0	-0.1	--	--	0.2
500	122	3.9	-0.1	10.7	0.5	0.2
550	152	5.1	-0.1	7.2	0.6	0.2

11/ 7/85　21:40　10-MIN. AVE.

ALT M	DIR DEG	U M/SEC	W M/SEC	SD DEG	SU M/SEC	SW M/SEC
100	317	0.8	0.1	17.4	0.3	0.5
150	301	1.1	0.0	11.9	0.2	0.4
200	296	1.0	0.0	22.0	0.3	0.3
250	339	0.2	-0.0	--	0.4	0.3
300	143	1.1	-0.0	14.6	0.3	0.3
350	149	3.1	-0.0	5.3	0.4	0.2
400	161	4.8	-0.0	5.4	0.5	0.2
450	--	--	0.0	--	--	0.2
500	138	4.0	-0.0	2.8	0.2	0.2
550	128	3.8	0.1	--	--	0.2

11/ 7/85　21:50　10-MIN. AVE.

ALT M	DIR DEG	U M/SEC	W M/SEC	SD DEG	SU M/SEC	SW M/SEC
100	272	1.1	0.2	15.7	0.3	0.7
150	288	1.3	0.1	19.2	0.3	0.6
200	285	1.3	0.0	18.2	0.2	0.4
250	273	0.9	0.0	23.0	0.3	0.2
300	60	0.1	-0.2	--	0.4	0.3
350	172	1.1	-0.0	21.9	0.6	0.3
400	167	2.5	-0.0	12.1	0.5	0.3
450	162	4.6	-0.0	3.0	0.2	0.2
500	--	--	-0.1	--	--	0.2
550	--	--	-0.0	--	--	0.2

11/ 7/85　22: 0　10-MIN. AVE.

ALT M	DIR DEG	U M/SEC	W M/SEC	SD DEG	SU M/SEC	SW M/SEC
100	291	1.4	0.0	12.8	0.3	0.7
150	292	1.2	-0.0	20.4	0.6	0.6
200	264	1.0	-0.0	22.9	0.3	0.4
250	276	0.7	-0.1	32.4	0.2	0.2
300	244	0.4	-0.2	43.8	0.4	0.2
350	190	1.0	-0.2	13.9	0.5	0.3
400	182	2.1	-0.1	6.9	0.5	0.4
450	171	3.7	-0.1	7.4	0.5	0.3
500	--	--	0.0	--	--	0.2
550	--	--	-0.1	--	--	0.1

11/ 7/85　22:10　10-MIN. AVE.

ALT M	DIR DEG	U M/SEC	W M/SEC	SD DEG	SU M/SEC	SW M/SEC
100	303	1.5	0.1	12.1	0.3	0.7
150	298	1.4	0.1	14.6	0.2	0.6
200	310	1.3	0.1	15.2	0.3	0.3
250	304	0.9	0.1	24.5	0.4	0.2
300	274	0.6	0.1	36.0	0.3	0.3
350	201	0.9	0.1	22.3	0.5	0.4
400	175	2.1	0.1	12.0	0.4	0.2
450	--	--	0.0	--	--	0.1
500	--	--	0.1	--	--	0.1
550	--	--	-0.1	--	--	0.1

11/ 7/85　22:20　10-MIN. AVE.

ALT M	DIR DEG	U M/SEC	W M/SEC	SD DEG	SU M/SEC	SW M/SEC
100	332	1.6	0.0	12.2	0.4	0.7
150	318	2.1	0.1	12.9	0.5	0.8
200	317	2.1	0.1	12.3	0.5	0.6
250	303	1.6	0.1	9.1	0.4	0.2
300	295	1.1	0.0	17.7	0.3	0.2
350	248	0.8	0.0	28.7	0.4	0.2
400	194	1.3	0.0	12.4	0.4	0.2
450	--	--	0.0	--	--	0.1
500	--	--	-0.1	--	--	0.1
550	--	--	-0.1	--	--	0.1

11/ 7/85　22:30　10-MIN. AVE.

ALT M	DIR DEG	U M/SEC	W M/SEC	SD DEG	SU M/SEC	SW M/SEC
100	315	1.9	0.1	18.2	0.7	0.8
150	314	2.7	0.1	13.4	0.7	0.8
200	316	3.0	0.1	11.5	0.6	0.8
250	306	2.7	0.1	11.0	0.5	0.6
300	306	1.8	0.0	17.7	0.4	0.3
350	291	1.2	-0.0	13.3	0.3	0.3
400	230	0.5	-0.1	35.8	0.4	0.4
450	237	2.1	-0.0	--	--	0.2
500	--	--	0.0	--	--	0.1
550	--	--	0.0	--	--	0.0

11/ 7/85　22:40　10-MIN. AVE.

ALT M	DIR DEG	U M/SEC	W M/SEC	SD DEG	SU M/SEC	SW M/SEC
100	319	3.1	0.3	11.4	0.6	0.8
150	307	3.2	0.4	14.3	0.8	0.8
200	307	2.6	0.3	17.8	0.9	0.8
250	296	1.9	0.3	17.7	0.7	0.6
300	284	1.2	-0.0	22.7	0.4	0.3
350	260	0.8	-0.0	40.8	0.3	0.4
400	222	0.5	-0.1	51.9	0.6	0.4
450	--	--	-0.1	--	--	0.2
500	--	--	0.0	--	--	--
550	--	--	0.0	--	--	0.0

11/ 7/85　22:50　10-MIN. AVE.

ALT M	DIR DEG	U M/SEC	W M/SEC	SD DEG	SU M/SEC	SW M/SEC
100	302	1.9	0.1	17.5	0.5	0.6
150	304	2.4	0.2	16.0	0.7	0.8
200	303	2.1	0.1	17.2	0.9	0.8
250	284	1.5	0.2	25.4	0.7	0.6
300	260	1.3	0.1	22.7	0.6	0.5
350	230	1.6	0.1	17.5	0.5	0.4
400	225	1.5	0.1	14.1	0.6	0.3
450	230	0.8	0.1	34.3	0.8	0.2
500	--	--	0.1	--	--	0.2
550	--	--	0.1	--	--	0.1

11/ 7/85　23: 0　10-MIN. AVE.

ALT M	DIR DEG	U M/SEC	W M/SEC	SD DEG	SU M/SEC	SW M/SEC
100	303	3.0	-0.0	11.3	0.5	0.7
150	305	3.7	-0.1	10.7	0.7	0.8
200	303	3.7	0.0	11.4	0.7	0.8
250	294	2.8	0.1	15.4	0.7	0.7
300	274	2.2	0.0	17.6	0.5	0.5
350	258	2.2	-0.1	11.8	0.4	0.5
400	242	2.5	-0.1	8.4	0.4	0.3
450	235	2.1	-0.2	19.7	0.1	0.2
500	--	--	-0.1	--	--	0.2
550	--	--	0.1	--	--	0.3

11/ 7/85　23:10　10-MIN. AVE.

ALT M	DIR DEG	U M/SEC	W M/SEC	SD DEG	SU M/SEC	SW M/SEC
100	306	3.7	0.3	9.9	0.5	0.8
150	298	3.8	0.4	13.3	0.7	0.9
200	294	3.3	0.5	14.0	0.6	0.8
250	289	2.4	0.3	16.4	0.6	0.6
300	277	1.5	0.1	20.3	0.6	0.6
350	252	1.4	0.0	21.1	0.6	0.5
400	226	1.8	0.0	12.3	0.4	0.3
450	230	2.1	-0.0	5.9	0.2	0.2
500	--	--	0.0	--	--	0.2
550	--	--	0.0	--	--	0.2

11/ 7/85　23:20　10-MIN. AVE.

ALT M	DIR DEG	U M/SEC	W M/SEC	SD DEG	SU M/SEC	SW M/SEC
100	310	3.4	0.2	11.3	0.7	0.8
150	302	2.9	0.3	15.9	0.7	0.9
200	291	2.4	0.3	20.0	0.7	0.7
250	304	1.6	0.1	24.4	0.6	0.5
300	285	1.2	-0.1	28.6	0.3	0.6
350	254	1.6	-0.1	13.4	0.3	0.4
400	244	1.8	-0.0	11.1	0.3	0.3
450	237	1.7	0.0	14.8	0.4	0.2
500	--	--	-0.0	--	--	0.2
550	--	--	-0.1	--	--	0.2

11/ 7/85　23:30　10-MIN. AVE.

ALT M	DIR DEG	U M/SEC	W M/SEC	SD DEG	SU M/SEC	SW M/SEC
100	318	3.4	0.1	10.2	0.6	0.7
150	312	3.9	0.1	12.3	0.9	0.9
200	317	3.5	0.1	14.5	1.1	0.9
250	324	2.7	0.2	17.4	1.0	0.7
300	320	1.8	0.2	19.0	0.8	0.6
350	304	0.9	0.1	49.5	0.5	0.5
400	264	1.1	0.1	35.9	0.7	0.4
450	242	0.7	0.1	--	--	0.3
500	--	--	0.1	--	--	0.1
550	--	--	0.1	--	--	0.2

11/ 7/85　23:40　10-MIN. AVE.

ALT M	DIR DEG	U M/SEC	W M/SEC	SD DEG	SU M/SEC	SW M/SEC
100	313	3.6	0.2	10.3	0.6	0.7
150	313	4.4	0.1	9.9	0.7	0.8
200	311	4.1	0.1	10.9	0.8	0.8
250	314	3.2	0.1	14.7	0.9	0.8
300	314	2.7	0.0	14.1	0.6	0.7
350	314	1.8	0.0	22.5	0.5	0.5
400	299	1.1	0.0	27.2	0.4	0.5
450	236	1.3	0.2	16.9	0.5	0.4
500	31	0.9	-0.1	--	--	0.2
550	--	--	-0.1	--	--	0.1

11/ 7/85　23:50　10-MIN. AVE.

ALT M	DIR DEG	U M/SEC	W M/SEC	SD DEG	SU M/SEC	SW M/SEC
100	310	2.1	0.2	13.2	0.4	0.7
150	308	2.9	0.2	13.7	0.5	0.8
200	304	2.9	0.2	13.5	0.7	0.8
250	308	2.3	0.2	16.1	0.7	0.7
300	322	1.7	-0.0	17.6	0.5	0.6
350	330	0.9	-0.1	32.6	0.6	0.5
400	310	0.3	-0.0	78.6	1.1	0.5
450	211	1.0	-0.1	28.8	0.3	0.3
500	58	0.7	-0.2	0.0	0.1	0.2
550	--	--	-0.1	--	--	0.2

第35－2表　（つづき）

11/ 8/85　0: 0　10-MIN. AVE.

ALT M	DIR DEGM	U M/SEC	W M/SEC	SD DEGM	SU M/SEC	SW M/SEC
100	278	1.2	0.3	22.5	0.3	0.7
150	291	1.6	0.2	22.5	0.5	0.7
200	293	2.1	0.2	16.9	0.6	0.7
250	291	1.9	0.2	14.8	0.5	0.6
300	295	0.9	0.1	22.5	0.3	0.4
350	221	0.4	0.1	29.8	0.3	0.3
400	209	1.1	0.1	18.5	0.5	0.2
450	198	1.1	0.1	19.6	0.8	0.2
500	225	0.2	0.1	--	0.5	0.2
550	--	--	0.1	--	--	0.1

11/ 8/85　0:10　10-MIN. AVE.

ALT M	DIR DEGM	U M/SEC	W M/SEC	SD DEGM	SU M/SEC	SW M/SEC
100	279	2.0	0.1	13.4	0.6	0.8
150	296	2.3	0.0	15.2	0.5	0.8
200	295	2.2	0.0	12.4	0.4	0.7
250	294	1.9	-0.0	14.8	0.2	0.6
300	291	1.3	-0.0	22.0	0.3	0.4
350	264	0.9	-0.0	23.4	0.3	0.2
400	237	0.8	-0.0	35.4	0.8	0.2
450	231	1.4	-0.0	25.8	0.4	0.2
500	218	1.5	0.1	5.3	0.2	0.2
550	--	--	0.1	--	--	0.2

11/ 8/85　0:20　10-MIN. AVE.

ALT M	DIR DEGM	U M/SEC	W M/SEC	SD DEGM	SU M/SEC	SW M/SEC
100	288	2.2	0.1	12.0	0.4	0.7
150	295	2.7	0.1	11.8	0.3	0.8
200	293	2.7	0.0	9.6	0.3	0.6
250	291	2.1	-0.1	11.6	0.5	0.6
300	258	1.5	0.1	15.1	0.5	0.5
350	245	2.0	0.1	10.6	0.3	0.3
400	235	1.5	0.1	13.8	0.3	0.2
450	235	1.5	0.1	23.4	0.4	0.2
500	262	3.0	0.2	--	--	0.2
550	--	--	0.1	--	--	0.2

11/ 8/85　0:30　10-MIN. AVE.

ALT M	DIR DEGM	U M/SEC	W M/SEC	SD DEGM	SU M/SEC	SW M/SEC
100	312	2.0	-0.1	16.0	0.5	0.7
150	308	2.3	-0.1	18.3	0.5	0.8
200	293	2.0	0.1	21.5	0.6	0.6
250	289	1.6	0.1	19.3	0.7	0.5
300	266	1.0	0.1	20.9	0.4	0.5
350	234	0.8	0.1	22.6	0.4	0.5
400	220	1.5	0.1	8.8	0.4	0.2
450	217	1.8	-0.0	16.4	0.6	0.2
500	251	1.8	-0.0	8.7	0.5	0.2
550	--	--	0.0	--	--	0.2

11/ 8/85　0:40　10-MIN. AVE.

ALT M	DIR DEGM	U M/SEC	W M/SEC	SD DEGM	SU M/SEC	SW M/SEC
100	333	2.8	0.2	14.5	0.8	0.7
150	322	3.4	0.2	11.4	0.8	0.7
200	324	3.2	0.2	12.6	0.9	0.6
250	337	2.4	0.1	15.5	0.8	0.4
300	338	1.6	0.1	20.2	0.8	0.4
350	336	0.6	0.1	48.5	1.1	0.5
400	225	0.8	0.1	38.1	0.8	0.4
450	237	1.4	0.1	29.5	0.4	0.2
500	252	1.6	0.1	22.9	0.5	0.2
550	--	--	0.0	--	--	0.2

11/ 8/85　0:50　10-MIN. AVE.

ALT M	DIR DEGM	U M/SEC	W M/SEC	SD DEGM	SU M/SEC	SW M/SEC
100	324	3.1	0.2	10.9	0.7	0.7
150	322	4.1	0.0	8.8	0.7	0.7
200	321	4.4	0.0	9.3	0.7	0.8
250	323	3.9	0.0	9.9	0.6	0.8
300	327	3.5	-0.0	9.4	0.6	0.6
350	327	2.8	-0.1	9.0	0.4	0.5
400	330	2.1	-0.1	12.3	0.5	0.5
450	318	1.6	-0.1	18.4	0.6	0.4
500	287	1.9	-0.0	15.5	0.6	0.3
550	316	2.4	0.0	--	--	0.3

11/ 8/85　1: 0　10-MIN. AVE.

ALT M	DIR DEGM	U M/SEC	W M/SEC	SD DEGM	SU M/SEC	SW M/SEC
100	332	1.7	0.2	19.8	0.8	0.7
150	329	2.5	0.3	16.7	0.8	0.8
200	330	3.2	0.3	12.6	0.7	0.8
250	322	3.3	0.4	11.6	0.6	0.8
300	311	2.9	0.4	12.2	0.6	0.6
350	320	2.5	0.3	10.3	0.4	0.6
400	320	2.4	0.1	7.7	0.3	0.5
450	314	2.3	-0.0	14.6	0.6	0.4
500	307	2.5	-0.1	13.8	0.9	0.3
550	316	3.0	-0.1	33.8	0.4	0.4

11/ 8/85　1:10　10-MIN. AVE.

ALT M	DIR DEGM	U M/SEC	W M/SEC	SD DEGM	SU M/SEC	SW M/SEC
100	324	0.9	0.1	41.7	0.7	0.8
150	313	1.8	0.3	32.1	0.9	0.9
200	314	2.8	0.3	19.3	0.9	1.0
250	316	3.0	0.2	14.8	0.8	0.9
300	306	3.4	0.3	11.9	0.8	0.8
350	299	3.6	0.1	9.1	0.7	0.7
400	291	4.3	0.1	8.1	0.8	0.5
450	286	4.6	0.2	10.9	0.6	0.5
500	290	5.2	0.2	15.6	0.9	0.4
550	--	--	0.2	--	--	0.4

11/ 8/85　1:20　10-MIN. AVE.

ALT M	DIR DEGM	U M/SEC	W M/SEC	SD DEGM	SU M/SEC	SW M/SEC
100	276	1.8	0.2	23.1	0.6	0.9
150	294	2.4	-0.2	21.2	0.8	1.0
200	302	2.8	-0.3	17.9	0.8	1.0
250	303	3.5	-0.1	14.2	0.8	0.9
300	301	3.9	-0.1	12.4	0.8	0.9
350	299	4.4	0.0	7.8	0.6	0.8
400	289	4.7	0.1	4.7	0.7	0.6
450	299	3.8	0.0	7.1	0.6	0.3
500	--	--	-0.0	--	--	0.2
550	--	--	0.1	--	--	0.2

11/ 8/85　1:30　10-MIN. AVE.

ALT M	DIR DEGM	U M/SEC	W M/SEC	SD DEGM	SU M/SEC	SW M/SEC
100	281	1.6	0.2	22.9	0.4	0.8
150	298	2.3	0.0	21.4	0.7	0.8
200	304	2.8	-0.0	17.5	0.8	0.8
250	301	3.6	0.1	12.4	0.7	0.8
300	296	4.3	0.3	7.9	0.4	0.7
350	292	4.0	0.3	5.1	0.5	0.3
400	297	3.7	0.1	5.1	0.4	0.3
450	297	3.6	0.1	11.2	0.6	0.2
500	295	3.6	0.2	6.2	0.6	0.3
550	304	3.5	0.2	15.4	0.2	0.2

11/ 8/85　1:40　10-MIN. AVE.

ALT M	DIR DEGM	U M/SEC	W M/SEC	SD DEGM	SU M/SEC	SW M/SEC
100	279	2.3	0.1	18.6	0.5	0.8
150	287	3.2	-0.0	17.1	0.7	0.8
200	299	3.9	-0.2	13.5	0.8	0.8
250	300	4.4	-0.1	10.4	0.8	0.8
300	298	4.3	0.0	10.9	0.6	0.7
350	299	4.3	0.1	7.5	0.5	0.5
400	296	4.0	0.2	6.6	0.5	0.3
450	299	4.1	0.2	6.7	0.9	0.3
500	300	3.7	0.2	6.6	0.7	0.3
550	299	4.1	0.1	4.6	0.1	0.2

11/ 8/85　1:50　10-MIN. AVE.

ALT M	DIR DEGM	U M/SEC	W M/SEC	SD DEGM	SU M/SEC	SW M/SEC
100	275	1.9	0.2	18.1	0.5	0.8
150	296	2.2	0.1	18.6	0.7	0.8
200	315	3.8	0.0	15.4	0.7	0.8
250	316	4.1	-0.0	9.7	0.6	0.8
300	303	5.0	0.1	5.8	0.4	0.5
350	299	4.9	0.1	4.1	0.4	0.2
400	300	4.6	0.1	9.6	0.5	0.2
450	299	4.8	0.1	5.1	0.5	0.3
500	296	4.2	0.2	9.8	0.5	0.3
550	311	3.9	0.2	19.3	0.6	0.3

11/ 8/85　2: 0　10-MIN. AVE.

ALT M	DIR DEGM	U M/SEC	W M/SEC	SD DEGM	SU M/SEC	SW M/SEC
100	299	1.4	0.2	24.4	0.4	0.8
150	302	2.6	0.2	17.4	0.7	0.9
200	314	3.5	-0.0	13.0	0.8	0.8
250	313	4.5	0.0	9.7	0.7	0.8
300	305	4.9	0.2	7.2	0.5	0.6
350	303	4.8	0.1	5.7	0.4	0.4
400	301	5.0	0.1	6.2	0.6	0.3
450	308	4.8	0.1	6.6	0.7	0.4
500	306	4.7	0.0	10.5	0.8	0.4
550	312	4.5	0.0	13.9	0.9	0.3

11/ 8/85　2:10　10-MIN. AVE.

ALT M	DIR DEGM	U M/SEC	W M/SEC	SD DEGM	SU M/SEC	SW M/SEC
100	323	1.9	0.2	14.0	0.5	0.8
150	312	3.0	0.2	13.9	0.6	0.8
200	310	3.7	-0.0	8.9	0.6	0.6
250	309	4.0	-0.2	5.3	0.5	0.4
300	305	3.7	-0.1	8.9	0.5	0.4
350	308	4.1	-0.2	6.6	0.5	0.2
400	298	4.3	-0.2	9.0	0.6	0.2
450	298	4.9	-0.3	14.8	1.2	0.3
500	319	4.5	-0.5	4.1	0.3	0.5
550	309	5.1	-0.4	--	--	0.4

11/ 8/85　2:20　10-MIN. AVE.

ALT M	DIR DEGM	U M/SEC	W M/SEC	SD DEGM	SU M/SEC	SW M/SEC
100	306	2.3	0.1	15.7	0.7	0.8
150	314	3.2	-0.1	14.0	0.8	0.8
200	313	4.1	-0.1	10.8	0.8	0.8
250	310	4.9	-0.2	8.3	0.8	0.7
300	304	5.5	-0.2	5.2	0.6	0.6
350	298	5.9	-0.1	5.0	0.8	0.3
400	298	6.2	-0.1	5.4	0.9	0.2
450	299	6.3	-0.1	2.5	1.1	0.2
500	296	6.7	-0.0	--	--	0.2
550	--	--	0.1	--	--	0.3

11/ 8/85　2:30　10-MIN. AVE.

ALT M	DIR DEGM	U M/SEC	W M/SEC	SD DEGM	SU M/SEC	SW M/SEC
100	293	2.9	0.2	15.3	0.7	0.8
150	297	3.7	-0.0	14.5	0.8	0.8
200	301	4.6	-0.2	10.9	0.9	0.8
250	295	5.7	-0.2	6.0	0.5	0.6
300	296	5.7	-0.2	6.2	0.5	0.2
350	293	6.1	-0.1	3.3	0.3	0.3
400	299	6.1	-0.3	2.8	0.4	0.3
450	299	6.3	-0.3	8.6	0.8	0.5
500	296	7.8	-0.1	7.3	0.6	0.5
550	--	--	-0.1	--	--	0.5

11/ 8/85　2:40　10-MIN. AVE.

ALT M	DIR DEGM	U M/SEC	W M/SEC	SD DEGM	SU M/SEC	SW M/SEC
100	295	2.8	0.2	16.4	0.7	0.8
150	298	3.6	0.0	13.9	0.7	0.8
200	300	5.0	0.1	9.9	0.7	0.7
250	301	5.8	-0.0	7.2	0.5	0.4
300	305	5.8	-0.1	5.5	0.4	0.3
350	304	6.1	-0.0	5.2	0.5	0.3
400	311	6.5	-0.1	4.6	0.4	0.3
450	310	6.9	-0.1	5.1	0.4	0.3
500	313	6.9	-0.0	3.2	0.3	0.6
550	--	--	0.1	--	--	0.4

11/ 8/85　2:50　10-MIN. AVE.

ALT M	DIR DEGM	U M/SEC	W M/SEC	SD DEGM	SU M/SEC	SW M/SEC
100	307	2.6	0.1	16.5	0.8	0.8
150	307	3.6	0.1	12.7	0.8	0.7
200	306	4.6	0.1	9.3	0.7	0.6
250	304	5.6	0.2	7.4	0.6	0.5
300	309	5.9	0.1	6.6	0.5	0.4
350	306	6.4	0.0	5.0	0.4	0.4
400	318	6.5	-0.1	4.8	0.5	0.5
450	312	6.8	-0.1	6.2	0.7	0.4
500	312	6.6	-0.1	15.5	1.6	0.5
550	299	7.1	0.1	14.1	1.6	0.5

第35－2表　（つづき）

11/ 8/85　3: 0　10-MIN. AVE.

ALT M	DIR DEGM/SEC	U M/SEC	W M/SEC	SD DEGM/SEC	SU DEGM/SEC	SW DEGM/SEC
100	312	2.7	-0.1	14.5	0.8	0.8
150	315	3.6	-0.3	13.8	1.0	0.8
200	314	4.6	-0.5	9.6	0.8	0.7
250	307	5.3	-0.5	8.3	0.8	0.7
300	338	3.4	-0.6	38.4	2.0	0.5
350	304	6.4	-0.7	6.7	0.5	0.5
400	302	6.3	-0.8	8.1	0.4	0.6
450	290	6.4	-0.8	9.3	0.4	0.6
500	289	6.3	-0.8	9.7	0.7	0.5
550	281	7.2	-0.7	10.0	1.8	0.5

11/ 8/85　3:10　10-MIN. AVE.

ALT M	DIR DEGM/SEC	U M/SEC	W M/SEC	SD DEGM/SEC	SU DEGM/SEC	SW DEGM/SEC
100	296	1.7	0.2	26.1	0.9	0.7
150	308	2.6	-0.2	20.3	1.0	0.8
200	311	3.9	-0.5	13.2	1.1	0.7
250	309	5.1	-0.7	7.8	0.9	0.6
300	327	2.7	-0.6	41.8	1.8	0.5
350	292	5.8	-0.6	7.7	0.4	0.4
400	311	3.0	-0.7	34.5	3.7	0.4
450	289	6.9	-0.5	--	--	0.2
500	--	--	-0.5	--	--	0.3
550	--	--	-0.4	--	--	0.2

11/ 8/85　3:20　10-MIN. AVE.

ALT M	DIR DEGM/SEC	U M/SEC	W M/SEC	SD DEGM/SEC	SU DEGM/SEC	SW DEGM/SEC
100	320	3.0	0.1	14.1	0.7	0.8
150	313	4.3	-0.0	10.1	0.7	0.8
200	301	5.0	-0.0	9.3	0.7	0.8
250	294	5.0	-0.1	9.3	0.8	0.8
300	288	4.2	-0.3	12.0	0.8	0.8
350	280	4.2	-0.5	10.2	0.7	0.7
400	278	4.7	-0.7	9.2	1.0	0.7
450	285	5.6	-0.9	9.1	1.2	0.7
500	292	7.3	-1.0	9.4	0.3	0.7
550	--	--	-0.7	--	--	0.4

11/ 8/85　3:30　10-MIN. AVE.

ALT M	DIR DEGM/SEC	U M/SEC	W M/SEC	SD DEGM/SEC	SU DEGM/SEC	SW DEGM/SEC
100	307	3.0	0.3	12.0	0.5	0.8
150	309	4.3	0.2	11.1	0.8	0.8
200	304	5.2	0.1	9.8	0.7	0.9
250	296	4.7	0.0	9.1	0.7	0.8
300	285	3.5	-0.1	12.3	0.5	0.8
250	275	3.6	-0.4	11.8	0.6	0.7
400	261	3.9	-0.6	9.4	0.7	0.7
450	287	5.1	-0.6	6.8	0.8	0.7
500	294	7.8	-0.6	12.4	0.6	0.7
550	--	--	-0.6	--	--	0.3

11/ 8/85　3:40　10-MIN. AVE.

ALT M	DIR DEGM/SEC	U M/SEC	W M/SEC	SD DEGM/SEC	SU DEGM/SEC	SW DEGM/SEC
100	303	2.7	0.1	15.7	0.8	0.7
150	305	3.8	-0.2	13.6	0.8	0.8
200	301	4.9	-0.2	10.8	0.8	0.9
250	290	5.4	-0.1	9.1	0.9	0.8
300	285	4.3	-0.2	10.3	0.7	0.8
350	278	3.7	-0.3	9.4	0.6	0.7
400	278	4.6	-0.4	7.9	0.6	0.7
450	285	6.0	-0.7	6.7	1.0	0.7
500	289	7.8	-0.8	5.7	0.3	0.6
550	--	--	-0.6	--	--	0.3

11/ 8/85　3:50　10-MIN. AVE.

ALT M	DIR DEGM/SEC	U M/SEC	W M/SEC	SD DEGM/SEC	SU DEGM/SEC	SW DEGM/SEC
100	293	1.2	0.3	36.0	0.8	0.9
150	286	2.3	0.0	25.8	1.0	0.9
200	291	3.8	-0.3	15.6	1.0	0.9
250	293	5.3	-0.5	11.7	1.0	0.9
300	295	4.7	-0.4	13.8	2.0	0.7
350	282	5.5	-0.2	8.5	1.4	0.6
400	287	4.8	-0.3	9.3	1.5	0.6
450	291	5.7	-0.3	6.0	0.7	0.5
500	288	8.0	-0.4	4.1	0.4	0.4
550	--	--	-0.3	--	--	0.3

11/ 8/85　4: 0　10-MIN. AVE.

ALT M	DIR DEGM/SEC	U M/SEC	W M/SEC	SD DEGM/SEC	SU DEGM/SEC	SW DEGM/SEC
100	286	2.9	0.0	24.7	1.0	0.9
150	296	4.9	-0.3	12.9	1.1	0.9
200	294	6.0	-0.4	9.8	1.1	1.0
250	289	5.4	-0.3	11.5	1.1	1.0
300	280	4.1	-0.3	13.3	1.2	0.8
350	275	3.8	-0.3	11.9	0.8	0.7
400	272	4.6	-0.3	15.1	0.7	0.7
450	282	5.2	-0.5	10.8	1.1	0.7
500	295	6.5	-0.7	9.4	1.3	0.6
550	--	--	-0.5	--	--	0.4

11/ 8/85　4:10　10-MIN. AVE.

ALT M	DIR DEGM/SEC	U M/SEC	W M/SEC	SD DEGM/SEC	SU DEGM/SEC	SW DEGM/SEC
100	326	2.2	-0.3	23.3	0.9	0.8
150	317	3.7	-0.4	17.2	1.2	0.8
200	315	4.8	-0.6	14.7	1.5	0.8
250	309	5.9	-0.3	11.6	1.3	0.8
300	303	6.6	-0.1	9.4	1.0	0.8
350	295	7.7	0.2	10.7	1.9	0.8
400	300	6.0	0.4	16.3	1.1	0.7
450	297	5.8	0.7	16.3	0.8	0.6
500	282	8.5	0.8	--	--	0.5
550	--	--	0.5	--	--	0.5

11/ 8/85　4:20　10-MIN. AVE.

ALT M	DIR DEGM/SEC	U M/SEC	W M/SEC	SD DEGM/SEC	SU DEGM/SEC	SW DEGM/SEC
100	315	1.3	-0.2	35.0	1.1	0.6
150	316	2.2	-0.1	25.7	1.1	0.8
200	324	3.5	-0.1	17.1	1.2	0.8
250	319	5.0	0.0	11.3	1.1	0.8
300	310	6.9	0.3	7.9	1.1	0.9
350	298	9.5	0.7	4.9	0.6	0.8
400	289	8.6	0.7	3.4	0.2	0.5
450	288	9.2	0.9	3.7	0.2	0.5
500	--	--	0.8	--	--	0.3
550	285	6.9	0.5	--	--	0.4

11/ 8/85　4:30　10-MIN. AVE.

ALT M	DIR DEGM/SEC	U M/SEC	W M/SEC	SD DEGM/SEC	SU DEGM/SEC	SW DEGM/SEC
100	315	1.5	-0.1	32.3	0.8	0.7
150	318	2.7	-0.2	19.6	1.0	0.8
200	309	4.7	0.2	11.8	1.0	0.8
250	311	6.8	0.3	7.9	0.9	0.8
300	304	7.8	0.4	6.4	0.8	0.8
350	292	6.6	0.7	6.3	1.5	0.7
400	279	6.4	0.7	5.2	1.0	0.7
450	285	8.2	0.8	6.3	0.7	0.6
500	290	10.7	0.7	--	--	0.6
550	--	--	0.5	--	--	0.4

11/ 8/85　4:40　10-MIN. AVE.

ALT M	DIR DEGM/SEC	U M/SEC	W M/SEC	SD DEGM/SEC	SU DEGM/SEC	SW DEGM/SEC
100	309	1.9	-0.0	24.1	0.6	0.8
150	303	3.3	0.1	15.8	0.8	0.8
200	304	4.9	-0.1	11.2	0.9	0.8
250	298	6.0	-0.1	7.8	0.7	0.8
300	294	5.6	-0.1	8.3	0.7	0.8
350	288	6.0	-0.1	9.1	0.8	0.8
400	292	7.8	-0.3	6.8	1.0	0.7
450	297	9.6	-0.4	9.9	1.2	0.6
500	300	9.4	-0.3	--	--	0.4
550	--	--	-0.3	--	--	0.3

11/ 8/85　4:50　10-MIN. AVE.

ALT M	DIR DEGM/SEC	U M/SEC	W M/SEC	SD DEGM/SEC	SU DEGM/SEC	SW DEGM/SEC
100	306	1.9	-0.0	22.3	0.7	0.8
150	300	3.2	0.1	16.9	0.9	0.9
200	296	4.1	0.1	13.8	0.8	0.9
250	290	4.5	0.1	11.2	1.0	0.9
300	282	5.4	0.3	10.1	0.9	0.9
350	285	6.4	0.2	9.2	0.8	0.9
400	292	7.4	0.1	8.1	1.6	0.9
450	296	10.3	0.2	16.2	1.8	0.7
500	299	8.0	0.2	9.3	0.5	0.5
550	--	--	0.3	--	--	0.4

11/ 8/85　5: 0　10-MIN. AVE.

ALT M	DIR DEGM/SEC	U M/SEC	W M/SEC	SD DEGM/SEC	SU DEGM/SEC	SW DEGM/SEC
100	315	1.5	0.2	28.5	0.7	0.8
150	290	3.3	0.4	19.6	1.2	0.9
200	290	4.5	0.3	13.4	1.1	1.0
250	294	5.3	0.1	10.8	1.4	0.9
300	292	6.3	0.1	9.0	1.2	1.0
350	293	7.4	0.1	8.6	1.6	1.0
400	293	9.3	0.2	9.7	1.5	0.8
450	292	8.4	0.3	13.9	0.7	0.8
500	291	8.3	0.2	10.2	0.5	0.6
550	295	7.5	0.3	7.0	0.8	0.6

11/ 8/85　5:10　10-MIN. AVE.

ALT M	DIR DEGM/SEC	U M/SEC	W M/SEC	SD DEGM/SEC	SU DEGM/SEC	SW DEGM/SEC
100	170	1.0	0.1	27.9	0.7	0.8
150	214	0.8	0.2	55.7	1.1	0.8
200	258	1.2	0.3	50.5	1.2	0.8
250	284	2.0	0.2	23.3	1.8	0.9
300	296	3.2	0.2	16.0	1.5	0.9
350	284	4.2	0.3	11.1	1.1	0.9
400	279	4.5	0.3	9.6	0.7	0.8
450	271	4.8	0.2	7.8	0.9	0.7
500	278	5.6	0.2	8.4	1.2	0.6
550	281	5.6	-0.1	4.7	1.1	0.6

11/ 8/85　5:20　10-MIN. AVE.

ALT M	DIR DEGM/SEC	U M/SEC	W M/SEC	SD DEGM/SEC	SU DEGM/SEC	SW DEGM/SEC
100	254	0.4	-0.1	66.9	1.0	0.8
150	321	1.2	-0.4	43.4	1.4	0.9
200	326	1.9	-0.6	30.2	1.4	0.9
250	313	2.5	-0.5	21.3	1.3	0.9
300	307	2.0	-0.2	21.1	0.7	0.8
350	290	1.2	-0.0	29.3	0.6	0.7
400	259	1.9	0.1	16.3	0.8	0.6
450	270	2.4	0.2	13.9	0.9	0.6
500	260	3.5	0.4	13.8	0.6	0.6
550	266	5.0	0.4	9.0	0.5	0.5

11/ 8/85　5:30　10-MIN. AVE.

ALT M	DIR DEGM/SEC	U M/SEC	W M/SEC	SD DEGM/SEC	SU DEGM/SEC	SW DEGM/SEC
100	312	1.9	0.5	24.6	0.9	0.9
150	310	3.3	0.5	16.9	1.1	0.9
200	308	4.1	0.5	13.9	0.9	0.9
250	295	3.1	0.5	16.4	0.8	0.8
300	305	1.1	0.3	34.1	0.8	0.7
350	212	0.5	0.0	37.6	0.5	0.5
400	233	1.0	0.0	13.4	0.2	0.3
450	245	2.1	0.1	9.1	0.5	0.4
500	253	3.0	0.1	4.7	0.3	0.3
550	270	3.1	0.0	12.5	0.8	0.3

11/ 8/85　5:40　10-MIN. AVE.

ALT M	DIR DEGM/SEC	U M/SEC	W M/SEC	SD DEGM/SEC	SU DEGM/SEC	SW DEGM/SEC
100	27	0.7	0.3	62.0	0.9	1.0
150	335	1.9	0.3	32.1	1.4	1.0
200	306	3.5	0.7	16.5	1.3	1.0
250	299	3.6	0.7	15.3	1.0	1.1
300	301	2.0	0.5	25.5	0.8	0.8
350	300	0.4	0.1	60.4	0.5	0.6
400	238	0.9	0.1	27.2	0.6	0.5
450	243	1.8	0.1	16.5	0.6	0.5
500	241	3.1	0.1	9.6	0.5	0.5
550	250	3.9	0.1	12.6	0.7	0.4

11/ 8/85　5:50　10-MIN. AVE.

ALT M	DIR DEGM/SEC	U M/SEC	W M/SEC	SD DEGM/SEC	SU DEGM/SEC	SW DEGM/SEC
100	327	1.8	0.1	23.9	0.8	0.9
150	320	3.4	0.1	16.1	1.1	0.8
200	315	4.8	0.2	13.5	1.2	0.9
250	306	4.9	0.4	9.9	0.8	0.9
300	298	3.5	0.4	13.7	1.1	0.8
350	303	1.5	0.3	29.0	0.8	0.6
400	262	0.9	0.4	31.0	0.6	0.5
450	280	0.3	0.3	65.3	0.7	0.3
500	232	1.0	0.3	27.5	0.7	0.3
550	255	1.2	0.1	33.4	0.8	0.3

第35－2表　（つづき）

11/ 8/85　6: 0　10-MIN. AVE.

ALT M	DIR DEGM/SEC	U M/SEC	W M/SEC	SD DEGM/SEC	SU M/SEC	SW M/SEC
100	339	1.9	0.3	28.1	0.9	0.9
150	325	2.5	0.3	25.6	1.1	0.9
200	319	3.2	0.2	18.6	1.0	0.9
250	308	3.8	0.2	13.8	1.1	0.9
300	296	3.1	0.2	15.5	1.0	0.8
350	299	1.3	0.1	29.7	1.4	0.7
400	232	0.5	0.2	67.5	1.1	0.5
450	205	0.6	0.1	22.1	0.2	0.3
500	191	0.5	-0.0	49.3	0.5	0.3
550	202	0.8	-0.1	67.2	0.6	0.4

11/ 8/85　6:10　10-MIN. AVE.

ALT M	DIR DEGM/SEC	U M/SEC	W M/SEC	SD DEGM/SEC	SU M/SEC	SW M/SEC
100	15	0.4	0.2	67.9	0.8	0.9
150	316	1.7	0.3	32.4	1.0	0.9
200	297	3.3	0.4	15.3	0.9	0.9
250	296	4.3	0.4	11.1	0.8	0.9
300	291	4.4	0.4	12.0	1.3	0.8
350	292	3.9	0.3	12.8	2.3	0.8
400	283	3.2	0.4	10.8	2.1	0.7
450	285	2.2	0.4	27.9	2.3	0.7
500	298	2.0	0.3	35.3	2.1	0.6
550	291	1.6	0.2	34.3	0.8	0.6

11/ 8/85　6:20　10-MIN. AVE.

ALT M	DIR DEGM/SEC	U M/SEC	W M/SEC	SD DEGM/SEC	SU M/SEC	SW M/SEC
100	299	1.1	0.2	36.0	0.6	0.8
150	296	2.3	0.0	20.6	0.7	0.8
200	299	3.8	-0.0	11.1	0.7	0.7
250	294	4.5	0.0	9.6	0.7	0.7
300	289	4.9	0.1	10.3	0.7	0.7
350	290	5.2	0.0	7.6	0.9	0.8
400	290	5.9	0.1	8.3	1.5	0.9
450	294	5.2	0.1	12.1	1.1	0.8
500	299	4.8	0.1	11.3	2.1	0.8
550	13	1.9	-0.2	25.5	0.9	0.8

11/ 8/85　6:30　10-MIN. AVE.

ALT M	DIR DEGM/SEC	U M/SEC	W M/SEC	SD DEGM/SEC	SU M/SEC	SW M/SEC
100	282	1.7	0.2	24.0	0.6	0.8
150	286	2.5	-0.1	18.7	0.8	0.8
200	291	3.8	-0.2	13.7	0.8	0.8
250	293	4.4	-0.1	11.2	0.7	0.8
300	290	4.1	-0.0	10.2	0.6	0.7
350	286	3.8	-0.0	9.6	0.8	0.7
400	281	4.1	0.0	9.8	0.9	0.8
450	287	4.4	0.1	12.6	0.8	0.7
500	291	4.3	0.1	16.6	0.7	0.7
550	310	4.0	-0.1	24.6	1.4	0.5

11/ 8/85　6:40　10-MIN. AVE.

ALT M	DIR DEGM/SEC	U M/SEC	W M/SEC	SD DEGM/SEC	SU M/SEC	SW M/SEC
100	240	0.8	0.3	41.7	0.6	0.8
150	265	1.6	0.2	29.2	0.7	0.8
200	287	2.3	0.1	23.5	0.6	0.7
250	302	3.5	-0.1	14.2	0.9	0.7
300	301	4.2	-0.2	10.9	0.8	0.6
350	288	4.5	0.1	7.7	0.6	0.7
400	283	4.9	0.2	7.1	1.2	0.7
450	285	5.1	0.5	6.8	2.1	0.7
500	283	6.6	0.6	5.5	0.6	0.6
550	306	4.6	0.4	22.1	0.7	0.5

11/ 8/85　6:50　10-MIN. AVE.

ALT M	DIR DEGM/SEC	U M/SEC	W M/SEC	SD DEGM/SEC	SU M/SEC	SW M/SEC
100	339	1.4	0.2	29.0	0.4	0.8
150	310	2.0	0.1	21.2	0.6	0.7
200	312	2.1	-0.2	22.2	0.8	0.7
250	303	2.1	-0.1	24.3	1.0	0.7
300	289	1.9	0.1	31.1	1.3	0.7
350	275	2.5	0.2	23.7	1.4	0.6
400	283	3.3	0.2	18.5	1.6	0.6
450	280	4.7	0.3	12.6	1.4	0.7
500	302	6.0	0.1	5.2	1.0	0.8
550	298	7.8	0.1	20.6	1.2	0.8

11/ 8/85　7: 0　10-MIN. AVE.

ALT M	DIR DEGM/SEC	U M/SEC	W M/SEC	SD DEGM/SEC	SU M/SEC	SW M/SEC
100	279	1.3	0.1	16.1	0.2	0.7
150	272	1.6	0.1	22.2	0.3	0.6
200	257	1.4	0.0	25.0	0.6	0.7
250	258	1.3	-0.0	26.6	0.6	0.7
300	275	1.9	-0.1	22.4	0.7	0.6
350	292	4.0	-0.1	12.4	0.7	0.6
400	299	5.8	-0.2	9.2	0.9	0.6
450	301	8.3	-0.3	5.9	0.8	0.4
500	304	10.0	-0.4	2.8	0.5	0.6
550	309	7.3	-0.5	--	--	0.5

11/ 8/85　7:10　10-MIN. AVE.

ALT M	DIR DEGM/SEC	U M/SEC	W M/SEC	SD DEGM/SEC	SU M/SEC	SW M/SEC
100	221	1.2	0.1	20.5	0.4	0.8
150	240	1.1	0.1	24.7	0.5	0.7
200	269	0.9	0.0	36.0	0.6	0.7
250	299	1.8	0.1	21.8	0.7	0.7
300	303	3.4	0.2	13.5	0.8	0.8
350	300	4.6	-0.0	12.3	1.0	0.8
400	298	6.8	-0.1	8.0	1.0	0.9
450	304	8.3	-0.2	7.6	0.8	0.7
500	299	7.3	-0.1	6.2	0.5	0.7
550	296	6.6	-0.1	7.3	0.5	0.6

11/ 8/85　7:20　10-MIN. AVE.

ALT M	DIR DEGM/SEC	U M/SEC	W M/SEC	SD DEGM/SEC	SU M/SEC	SW M/SEC
100	181	0.6	0.1	27.3	0.6	0.8
150	213	0.7	0.2	38.8	0.8	0.7
200	290	0.7	0.2	51.4	0.8	0.8
250	309	2.3	0.3	23.2	1.0	0.9
300	314	4.1	0.3	14.5	1.0	0.9
350	318	5.7	0.0	10.5	1.2	0.9
400	306	7.8	0.1	5.6	0.9	0.8
450	310	7.3	0.1	7.7	1.0	0.7
500	307	6.0	0.0	5.7	0.7	0.6
550	323	5.1	-0.1	11.5	0.8	0.4

11/ 8/85　7:30　10-MIN. AVE.

ALT M	DIR DEGM/SEC	U M/SEC	W M/SEC	SD DEGM/SEC	SU M/SEC	SW M/SEC
100	123	0.2	0.1	--	0.4	0.8
150	3	0.2	-0.0	--	0.8	0.8
200	346	1.3	0.0	40.1	1.0	0.8
250	323	3.0	0.3	20.9	1.3	0.8
300	321	4.4	0.2	13.3	1.2	0.8
350	313	6.0	0.2	8.8	1.1	0.8
400	307	7.3	0.3	5.8	0.0	0.8
450	310	6.9	0.2	7.5	1.3	0.6
500	329	5.4	0.2	10.5	0.9	0.4
550	355	5.5	-0.1	8.3	0.9	0.3

11/ 8/85　7:40　10-MIN. AVE.

ALT M	DIR DEGM/SEC	U M/SEC	W M/SEC	SD DEGM/SEC	SU M/SEC	SW M/SEC
100	270	0.3	0.1	63.2	0.4	0.8
150	268	1.3	0.2	36.8	0.8	0.9
200	295	2.2	0.3	23.7	1.0	0.9
250	309	3.7	0.4	15.0	1.3	0.9
300	306	5.1	0.4	10.4	1.2	0.9
350	304	7.0	0.4	6.5	1.0	0.9
400	306	6.5	0.5	5.9	0.7	0.9
450	322	5.6	0.3	7.0	0.8	0.7
500	351	4.7	0.2	9.3	0.7	0.6
550	12	4.2	0.0	9.8	0.6	0.5

11/ 8/85　7:50　10-MIN. AVE.

ALT M	DIR DEGM/SEC	U M/SEC	W M/SEC	SD DEGM/SEC	SU M/SEC	SW M/SEC
100	196	0.3	0.1	--	0.7	0.8
150	242	1.3	0.1	30.4	0.7	0.9
200	286	1.3	0.1	34.9	0.9	0.8
250	301	3.0	0.2	15.6	0.8	0.8
300	304	5.4	0.3	8.0	0.8	0.8
350	302	7.4	0.3	5.0	0.6	0.7
400	303	6.0	0.2	6.6	0.7	0.8
450	309	4.7	0.1	11.8	0.7	0.7
500	353	3.8	-0.2	17.0	1.3	0.5
550	28	3.7	-0.4	12.1	0.5	0.4

11/ 8/85　8: 0　10-MIN. AVE.

ALT M	DIR DEGM/SEC	U M/SEC	W M/SEC	SD DEGM/SEC	SU M/SEC	SW M/SEC
100	79	0.3	0.1	63.0	0.4	0.8
150	289	1.1	0.2	42.5	0.9	0.8
200	299	2.5	0.2	19.8	1.0	0.8
250	306	4.0	0.2	12.5	1.2	0.8
300	306	5.7	0.3	8.5	1.1	0.8
350	304	6.7	0.3	6.3	0.7	0.8
400	306	6.0	0.2	7.0	0.7	0.7
450	311	4.2	0.2	9.1	0.7	0.5
500	330	3.0	0.1	14.3	1.0	0.5
550	356	2.6	0.1	15.3	0.4	0.4

11/ 8/85　8:10　10-MIN. AVE.

ALT M	DIR DEGM/SEC	U M/SEC	W M/SEC	SD DEGM/SEC	SU M/SEC	SW M/SEC
100	76	1.4	0.2	21.8	0.4	0.8
150	64	0.6	0.1	52.8	0.7	0.8
200	332	1.2	0.1	36.3	0.8	0.9
250	323	2.8	0.2	17.7	0.9	0.8
300	322	4.0	0.1	12.8	0.9	0.8
350	312	5.2	0.1	8.4	0.8	0.9
400	307	5.8	0.2	5.7	0.6	0.7
450	317	5.1	0.1	6.8	0.6	0.6
500	334	4.2	0.1	7.7	0.7	0.5
550	348	3.7	0.0	6.3	0.6	0.4

11/ 8/85　8:20　10-MIN. AVE.

ALT M	DIR DEGM/SEC	U M/SEC	W M/SEC	SD DEGM/SEC	SU M/SEC	SW M/SEC
100	76	1.2	0.0	19.8	0.4	0.8
150	66	0.5	0.1	55.4	0.6	0.8
200	323	1.3	0.1	31.3	0.6	0.8
250	310	2.6	0.1	16.9	0.8	0.8
300	306	3.7	0.1	12.5	0.8	0.7
350	295	4.9	0.2	9.0	0.7	0.7
400	292	4.8	0.2	8.6	0.8	0.6
450	300	4.2	0.2	6.6	0.6	0.5
500	310	3.2	0.1	13.0	0.5	0.4
550	342	2.8	-0.1	10.6	0.4	0.4

11/ 8/85　8:30　10-MIN. AVE.

ALT M	DIR DEGM/SEC	U M/SEC	W M/SEC	SD DEGM/SEC	SU M/SEC	SW M/SEC
100	79	1.0	0.4	24.2	0.3	0.7
150	68	1.1	0.1	28.2	0.5	0.8
200	30	0.7	0.1	37.3	0.7	0.7
250	346	1.2	-0.0	25.7	0.5	0.6
300	310	2.0	0.0	15.0	0.5	0.6
350	303	2.8	0.0	9.7	0.4	0.6
400	289	2.5	0.1	8.2	0.3	0.5
450	301	2.5	-0.0	12.7	0.5	0.4
500	300	2.7	-0.0	15.0	0.6	0.4
550	343	2.3	-0.1	12.3	0.3	0.3

11/ 8/85　8:40　10-MIN. AVE.

ALT M	DIR DEGM/SEC	U M/SEC	W M/SEC	SD DEGM/SEC	SU M/SEC	SW M/SEC
100	77	0.9	0.2	30.8	0.5	0.8
150	57	1.5	-0.1	22.4	0.6	0.8
200	45	1.4	-0.0	21.3	0.6	0.8
250	21	0.8	-0.1	36.7	0.6	0.7
300	325	1.2	0.0	16.0	0.3	0.5
350	320	2.1	0.1	10.2	0.4	0.5
400	310	2.9	0.2	7.2	0.5	0.5
450	315	2.8	0.2	8.0	0.6	0.3
500	327	3.1	0.2	8.2	0.3	0.3
550	2	2.6	0.1	10.9	0.5	0.2

11/ 8/85　8:50　10-MIN. AVE.

ALT M	DIR DEGM/SEC	U M/SEC	W M/SEC	SD DEGM/SEC	SU M/SEC	SW M/SEC
100	85	0.5	0.1	45.9	0.3	0.6
150	60	0.7	0.0	45.9	0.6	0.8
200	27	0.8	-0.0	31.1	0.7	0.8
250	333	0.6	-0.0	29.1	0.3	0.5
300	316	1.6	-0.0	13.1	0.4	0.4
350	309	2.6	-0.0	12.9	0.4	0.5
400	310	3.2	0.0	3.6	0.2	0.4
450	325	3.0	0.0	7.0	0.3	0.4
500	351	2.8	0.0	5.7	0.6	0.2
550	2	1.9	0.0	15.5	0.9	0.2

第35－2表　（つづき）

11/ 8/85　9: 0　10-MIN. AVE.

ALT M	DIR DEGM/SEC	U M/SEC	W M/SEC	SD DEGM/SEC	SU M/SEC	SW M/SEC
100	139	0.3	0.1	62.0	0.5	0.6
150	45	0.5	-0.0	46.0	0.7	0.7
200	10	0.4	0.1	32.7	0.6	0.7
250	179	0.3	0.1	--	0.6	0.6
300	265	0.7	0.1	26.1	0.5	0.5
350	299	1.7	0.0	16.1	0.3	0.5
400	294	2.4	0.1	7.5	0.3	0.5
450	327	1.6	0.1	16.8	0.5	0.3
500	3	1.3	0.1	29.2	0.3	0.2
550	46	1.8	0.1	12.1	0.5	0.2

11/ 8/85　9:10　10-MIN. AVE.

ALT M	DIR DEGM/SEC	U M/SEC	W M/SEC	SD DEGM/SEC	SU M/SEC	SW M/SEC
100	64	1.0	-0.0	22.6	0.4	0.6
150	64	1.2	-0.2	27.3	0.6	0.8
200	69	0.6	-0.1	44.2	0.5	0.7
250	186	0.5	0.0	29.9	0.4	0.6
300	245	0.7	0.0	38.3	0.5	0.5
350	283	1.3	-0.1	14.4	0.2	0.5
400	278	1.4	-0.1	20.6	0.3	0.3
450	306	0.8	-0.0	22.2	0.6	0.2
500	78	0.4	-0.0	53.2	0.8	0.3
550	81	1.6	0.0	21.5	0.5	0.2

11/ 8/85　9:20　10-MIN. AVE.

ALT M	DIR DEGM/SEC	U M/SEC	W M/SEC	SD DEGM/SEC	SU M/SEC	SW M/SEC
100	74	1.2	-0.0	19.6	0.3	0.7
150	82	0.9	0.0	33.4	0.4	0.8
200	134	0.5	0.0	41.5	0.3	0.7
250	219	0.6	0.0	21.7	0.4	0.3
300	284	0.5	-0.0	47.0	0.2	0.5
350	230	1.0	-0.0	16.8	0.3	0.5
400	210	0.7	-0.0	32.9	0.3	0.2
450	194	0.3	0.0	--	0.3	0.1
500	90	1.4	-0.0	13.3	0.6	0.2
550	69	2.7	-0.1	11.4	0.7	0.2

11/ 8/85　9:30　10-MIN. AVE.

ALT M	DIR DEGM/SEC	U M/SEC	W M/SEC	SD DEGM/SEC	SU M/SEC	SW M/SEC
100	98	0.5	0.2	46.5	0.3	0.7
150	78	0.9	-0.0	36.6	0.5	0.8
200	78	0.8	-0.0	34.9	0.5	0.8
250	246	0.2	0.1	--	0.7	0.5
300	275	0.5	0.1	24.7	0.3	0.3
350	207	0.6	0.0	28.8	0.4	0.4
400	127	0.4	-0.0	52.2	0.3	0.2
450	64	0.6	-0.0	14.4	0.2	0.2
500	68	1.4	0.0	16.4	0.4	0.2
550	73	3.3	-0.1	11.8	0.5	0.1

11/ 8/85　9:40　10-MIN. AVE.

ALT M	DIR DEGM/SEC	U M/SEC	W M/SEC	SD DEGM/SEC	SU M/SEC	SW M/SEC
100	70	0.8	-0.2	28.5	0.3	0.6
150	78	0.8	-0.1	39.9	0.5	0.6
200	93	0.4	-0.1	53.3	0.6	0.7
250	233	0.2	-0.1	--	0.5	0.6
300	228	0.5	-0.1	26.2	0.3	0.3
350	158	0.6	-0.1	25.1	0.3	0.3
400	113	0.7	-0.0	26.1	0.4	0.2
450	86	0.9	-0.0	18.7	0.3	0.2
500	85	1.7	-0.0	12.3	0.7	0.2
550	79	2.8	0.1	21.6	0.4	0.2

11/ 8/85　9:50　10-MIN. AVE.

ALT M	DIR DEGM/SEC	U M/SEC	W M/SEC	SD DEGM/SEC	SU M/SEC	SW M/SEC
100	78	0.7	-0.0	37.0	0.3	0.6
150	75	0.6	-0.0	50.5	0.5	0.8
200	133	0.3	0.1	61.8	0.4	0.7
250	219	0.9	0.1	15.2	0.3	0.3
300	233	1.2	0.1	10.1	0.3	0.3
350	217	1.0	0.0	17.4	0.3	0.5
400	164	1.2	0.0	12.2	0.2	0.2
450	114	0.8	-0.0	28.0	0.4	0.2
500	100	2.0	-0.0	9.3	0.2	0.2
550	88	3.4	-0.0	9.3	0.4	0.2

11/ 8/85　10: 0　10-MIN. AVE.

ALT M	DIR DEGM/SEC	U M/SEC	W M/SEC	SD DEGM/SEC	SU M/SEC	SW M/SEC
100	76	0.6	-0.1	40.4	0.4	0.7
150	81	0.4	-0.1	60.2	0.5	0.7
200	74	0.4	-0.2	56.6	0.5	0.7
250	250	0.6	-0.1	33.8	0.4	0.6
300	243	1.0	-0.1	17.3	0.3	0.5
350	229	1.4	0.1	13.0	0.5	0.4
400	191	1.5	0.0	14.4	0.3	0.3
450	146	1.2	-0.0	22.3	0.4	0.2
500	121	1.7	-0.0	12.1	0.7	0.2
550	103	3.2	-0.0	3.6	0.5	0.3

11/ 8/85　10:10　10-MIN. AVE.

ALT M	DIR DEGM/SEC	U M/SEC	W M/SEC	SD DEGM/SEC	SU M/SEC	SW M/SEC
100	169	0.3	-0.2	45.9	0.6	0.7
150	222	0.3	-0.3	57.2	0.6	0.7
200	235	0.4	-0.3	48.4	0.5	0.7
250	238	0.9	0.0	27.4	0.4	0.6
300	229	1.6	0.2	10.9	0.4	0.5
350	215	1.2	0.1	17.6	0.3	0.5
400	200	1.1	0.1	10.1	0.3	0.3
450	162	1.1	0.1	13.5	0.5	0.2
500	99	1.4	0.0	17.4	0.5	0.2
550	96	2.7	0.0	11.9	0.3	0.2

11/ 8/85　10:20　10-MIN. AVE.

ALT M	DIR DEGM/SEC	U M/SEC	W M/SEC	SD DEGM/SEC	SU M/SEC	SW M/SEC
100	314	0.3	-0.3	53.5	0.4	0.6
150	267	0.5	-0.1	52.8	0.5	0.8
200	244	0.5	-0.0	50.5	0.6	0.7
250	243	1.2	0.2	19.7	0.4	0.6
300	238	1.6	0.4	10.1	0.3	0.4
350	230	1.6	0.4	9.2	0.3	0.4
400	213	1.5	0.3	9.3	0.2	0.4
450	175	1.3	0.2	10.2	0.5	0.2
500	125	1.7	0.0	19.3	0.3	0.2
550	92	2.0	0.1	18.5	0.5	0.3

11/ 8/85　10:30　10-MIN. AVE.

ALT M	DIR DEGM/SEC	U M/SEC	W M/SEC	SD DEGM/SEC	SU M/SEC	SW M/SEC
100	235	0.5	0.5	42.9	0.4	0.7
150	232	0.5	0.1	44.4	0.5	0.6
200	242	0.5	-0.0	49.3	0.5	0.6
250	248	1.2	0.1	18.3	0.3	0.5
300	248	1.2	0.0	17.5	0.4	0.5
350	235	1.4	0.0	9.7	0.3	0.3
400	222	0.9	-0.0	26.4	0.7	0.4
450	164	0.7	-0.0	35.8	0.3	0.3
500	97	1.4	-0.1	28.4	0.3	0.3
550	80	1.6	0.1	26.3	0.5	0.3

11/ 8/85　10:40　10-MIN. AVE.

ALT M	DIR DEGM/SEC	U M/SEC	W M/SEC	SD DEGM/SEC	SU M/SEC	SW M/SEC
100	84	1.0	0.1	27.2	0.4	0.8
150	90	0.8	-0.0	40.1	0.5	0.7
200	111	0.6	-0.1	48.5	0.6	0.7
250	168	0.8	-0.2	35.5	0.6	0.7
300	235	1.5	0.0	12.2	0.3	0.5
350	240	0.6	-0.0	26.3	0.3	0.3
400	166	0.2	-0.1	--	0.3	0.2
450	91	1.0	-0.1	16.2	0.3	0.2
500	70	1.0	-0.1	17.3	0.4	0.2
550	60	2.5	-0.1	20.2	0.6	0.2

11/ 8/85　10:50　10-MIN. AVE.

ALT M	DIR DEGM/SEC	U M/SEC	W M/SEC	SD DEGM/SEC	SU M/SEC	SW M/SEC
100	40	0.3	0.4	--	0.5	0.8
150	67	0.4	0.1	60.2	0.6	0.7
200	78	0.5	-0.1	50.3	0.5	0.5
250	222	0.2	0.0	--	0.6	0.5
300	253	0.9	0.2	18.5	0.3	0.5
350	242	0.9	0.2	17.4	0.4	0.3
400	237	0.8	0.2	18.3	0.4	0.2
450	94	0.3	-0.0	55.2	0.5	0.2
500	71	1.0	-0.0	16.6	0.3	0.2
550	44	2.0	0.0	9.7	0.3	0.1

11/ 8/85　11: 0　10-MIN. AVE.

ALT M	DIR DEGM/SEC	U M/SEC	W M/SEC	SD DEGM/SEC	SU M/SEC	SW M/SEC
100	100	0.4	0.5	57.6	0.3	0.7
150	122	0.5	0.4	52.3	0.5	0.7
200	126	0.3	0.3	--	0.6	0.5
250	48	0.4	-0.1	47.8	0.5	0.5
300	284	0.5	-0.1	30.6	0.3	0.3
350	248	0.9	0.0	14.5	0.2	0.2
400	223	0.2	0.0	--	0.4	0.2
450	74	1.3	-0.1	48.6	1.8	0.5
500	65	0.9	0.0	29.4	0.7	0.2
550	54	1.7	-0.0	27.4	0.5	0.2

11/ 8/85　11:10　10-MIN. AVE.

ALT M	DIR DEGM/SEC	U M/SEC	W M/SEC	SD DEGM/SEC	SU M/SEC	SW M/SEC
100	148	0.5	0.2	42.5	0.4	0.7
150	113	0.4	0.2	59.8	0.4	0.7
200	121	0.3	0.0	56.4	0.4	0.4
250	121	0.2	-0.1	--	0.3	0.3
300	227	0.6	-0.0	19.5	0.2	0.3
350	239	0.8	-0.0	18.8	0.3	0.2
400	232	0.4	-0.0	38.4	0.3	0.1
450	126	0.8	0.0	24.9	0.3	0.1
500	72	1.1	0.0	21.2	0.2	0.1
550	61	2.4	0.0	21.7	0.6	0.2

11/ 8/85　11:20　10-MIN. AVE.

ALT M	DIR DEGM/SEC	U M/SEC	W M/SEC	SD DEGM/SEC	SU M/SEC	SW M/SEC
100	153	0.7	0.7	33.9	0.5	0.8
150	127	0.8	0.4	40.3	0.5	0.8
200	107	0.6	0.2	51.2	0.6	0.8
250	61	0.6	-0.2	45.9	0.6	0.8
300	43	0.2	-0.2	--	0.6	0.7
350	226	1.0	0.1	22.0	0.5	0.4
400	200	0.7	-0.0	9.2	0.7	0.1
450	121	0.5	-0.0	23.9	0.4	0.2
500	65	1.6	0.0	8.8	0.3	0.2
550	39	2.7	-0.0	19.3	0.4	0.2

11/ 8/85　11:30　10-MIN. AVE.

ALT M	DIR DEGM/SEC	U M/SEC	W M/SEC	SD DEGM/SEC	SU M/SEC	SW M/SEC
100	90	0.4	-0.0	55.0	0.3	0.7
150	117	0.4	0.1	58.5	0.4	0.6
200	79	0.5	0.0	46.5	0.4	0.4
250	58	0.6	-0.1	38.9	0.5	0.5
300	70	0.3	-0.1	50.7	0.3	0.5
350	203	0.3	-0.0	34.1	0.4	0.3
400	8	0.2	-0.1	--	0.2	0.1
450	38	0.7	-0.1	20.1	0.4	0.2
500	33	1.7	-0.1	9.3	0.4	0.2
550	--	--	-0.0	--	--	0.2

11/ 8/85　11:40　10-MIN. AVE.

ALT M	DIR DEGM/SEC	U M/SEC	W M/SEC	SD DEGM/SEC	SU M/SEC	SW M/SEC
100	32	0.4	-0.4	34.0	0.3	0.4
150	33	0.4	-0.4	41.7	0.5	0.5
200	21	0.5	-0.2	36.7	0.5	0.5
250	341	0.4	-0.1	49.6	0.5	0.4
300	336	0.3	0.1	46.9	0.4	0.4
350	287	0.3	0.1	--	0.2	0.3
400	314	0.3	0.0	--	0.3	0.2
450	26	0.9	0.0	13.8	0.6	0.1
500	28	2.4	-0.1	11.6	0.5	0.2
550	--	--	0.0	--	--	0.0

11/ 8/85　11:50　10-MIN. AVE.

ALT M	DIR DEGM/SEC	U M/SEC	W M/SEC	SD DEGM/SEC	SU M/SEC	SW M/SEC
100	355	0.3	-0.3	--	0.3	0.3
150	8	0.4	-0.2	24.5	0.5	0.3
200	351	0.5	-0.1	28.5	0.4	0.2
250	350	0.6	-0.0	23.6	0.2	0.2
300	317	0.6	0.1	19.3	0.3	0.2
350	294	0.5	0.2	34.8	0.2	0.2
400	3	0.4	-0.0	31.6	0.2	0.2
450	14	0.8	0.0	12.9	0.4	0.2
500	37	2.2	0.0	13.5	0.6	0.2
550	--	--	0.0	--	--	0.0

第35－2表　（つづき）

11/ 8/85　12: 0　10-MIN. AVE.

ALT M	DIR DEG	U M/SEC	W M/SEC	SD DEG	SU M/SEC	SW M/SEC
100	204	0.6	-0.4	26.2	0.5	0.6
150	164	0.4	-0.4	50.2	0.6	0.6
200	154	0.3	-0.3	57.4	0.5	0.5
250	229	0.1	-0.2	--	0.4	0.3
300	270	0.2	-0.2	--	0.6	0.3
350	258	0.2	-0.1	--	0.4	0.3
400	247	0.2	-0.1	--	0.4	0.2
450	31	0.2	-0.1	--	0.4	0.2
500	46	1.5	-0.0	20.2	0.6	0.2
550	--	--	0.0	--	--	0.0

11/ 8/85　12:10　10-MIN. AVE.

ALT M	DIR DEG	U M/SEC	W M/SEC	SD DEG	SU M/SEC	SW M/SEC
100	235	0.4	0.6	57.1	0.6	0.9
150	233	0.7	0.7	50.3	0.8	0.9
200	215	0.6	0.6	51.3	0.8	0.8
250	197	0.3	0.4	66.8	0.9	0.7
300	47	0.3	0.1	--	0.6	0.6
350	36	0.1	0.1	--	0.6	0.4
400	57	0.6	-0.0	27.8	0.4	0.3
450	36	1.6	-0.0	14.5	0.5	0.2
500	37	2.0	0.1	20.2	0.2	0.2
550	--	--	-0.1	--	--	0.1

11/ 8/85　12:20　10-MIN. AVE.

ALT M	DIR DEG	U M/SEC	W M/SEC	SD DEG	SU M/SEC	SW M/SEC
100	181	0.8	0.5	31.9	0.7	0.9
150	197	1.2	0.8	29.9	0.8	0.9
200	205	1.0	0.9	36.1	0.8	0.8
250	221	0.8	0.9	38.7	0.7	0.6
300	238	0.6	0.8	45.4	0.6	0.6
350	246	0.2	0.5	--	0.6	0.4
400	73	0.3	0.3	--	0.8	0.4
450	58	1.0	0.1	27.1	0.4	0.3
500	24	1.9	0.2	12.4	0.8	0.3
550	--	--	0.0	--	--	0.2

11/ 8/85　12:30　10-MIN. AVE.

ALT M	DIR DEG	U M/SEC	W M/SEC	SD DEG	SU M/SEC	SW M/SEC
100	245	1.0	0.2	28.2	0.4	0.7
150	255	0.7	0.1	42.6	0.6	0.7
200	256	0.8	0.1	42.0	0.6	0.6
250	252	0.2	-0.1	--	0.5	0.5
300	127	0.5	-0.1	42.0	0.4	0.4
350	84	0.9	-0.2	27.1	0.4	0.5
400	62	1.1	-0.5	17.3	0.3	0.5
450	54	1.6	-0.7	18.1	0.6	0.4
500	53	2.5	-0.8	25.3	1.0	0.3
550	--	--	-0.7	--	--	0.3

11/ 8/85　12:40　10-MIN. AVE.

ALT M	DIR DEG	U M/SEC	W M/SEC	SD DEG	SU M/SEC	SW M/SEC
100	215	1.3	0.3	17.8	0.6	0.8
150	206	1.1	0.1	27.9	0.7	0.9
200	199	0.8	-0.0	34.7	0.9	0.8
250	214	0.6	-0.2	40.9	0.6	0.6
300	62	0.5	-0.5	50.4	0.5	0.5
350	74	0.6	-0.7	42.2	0.5	0.5
400	72	0.9	-0.7	26.0	0.4	0.4
450	66	1.5	-0.7	19.3	0.6	0.4
500	52	2.0	-0.6	24.9	0.6	0.4
550	46	3.1	-0.4	5.4	0.4	0.3

11/ 8/85　12:50　10-MIN. AVE.

ALT M	DIR DEG	U M/SEC	W M/SEC	SD DEG	SU M/SEC	SW M/SEC
100	207	0.8	-0.2	26.7	0.6	0.8
150	197	0.9	-0.1	30.8	0.9	0.8
200	209	1.1	0.2	27.0	0.7	0.6
250	213	0.9	0.2	31.7	0.8	0.5
300	255	0.2	0.2	--	0.4	0.5
350	24	0.4	0.3	41.1	0.4	0.6
400	16	0.8	0.5	17.7	0.4	0.4
450	34	1.7	0.2	17.6	0.4	0.2
500	42	3.0	0.1	14.7	1.0	0.2
550	--	--	0.1	--	--	0.1

LI
LI
COMMAND OK

TEMPERATURE	20	DEG
MINIMUM ALTITUDE	150	METE
MAXIMUM ALTITUDE	700	METE
ALTITUDE SEPARATION	50	METE
PULSE LENGTH (LONG)	160	MSEC
AVERAGING TIME	120	SEC
PULSE REP INTERVAL	5.0	SEC
GEOMETRY PRINT OPTION	4	
BASE　TO RECEIVER 1	290	METE
BASE　TO RECEIVER 2	225	METE
HEIGHT OF RECEIVER 1	0	METE
HEIGHT OF RECEIVER 2	0	METE
ROTATION ANGLE	10	DEG
SEPARATION ANGLE	15	DEG
SUMMATION PERIOD	10	MIN

11/ 8/82　13:19

DA=11/8/85
DA=11/8/85
COMMAND OK

八郷

BE=13:30
BE=13:30
COMMAND OK

11/ 8/85　13:40　10-MIN. AVE.

ALT M	DIR DEG	U M/SEC	W M/SEC	SD DEG	SU M/SEC	SW M/SEC
150	274	1.2	0.1	29.8	0.4	0.5
200	273	1.0	0.0	32.9	0.5	0.6
250	265	1.2	0.0	28.9	0.4	0.5
300	264	1.1	-0.0	33.1	0.5	0.4
350	275	1.3	-0.1	25.9	0.4	0.3
400	309	1.3	-0.3	26.2	0.5	0.2
450	300	1.8	-0.1	9.5	0.7	0.2
500	323	2.5	-0.1	6.6	0.3	0.2
550	326	2.4	-0.0	13.0	0.4	0.2
600	345	3.2	0.0	--	--	0.2
650	--	--	0.1	--	--	0.2
700	--	--	0.1	--	--	0.3

11/ 8/85　13:50　10-MIN. AVE.

ALT M	DIR DEG	U M/SEC	W M/SEC	SD DEG	SU M/SEC	SW M/SEC
150	266	1.3	-0.0	26.3	0.5	0.6
200	290	1.1	-0.1	30.7	0.5	0.5
250	310	1.1	-0.2	32.6	0.5	0.4
300	296	1.4	-0.1	26.4	0.4	0.4
350	315	1.5	-0.2	13.5	0.4	0.3
400	324	2.2	-0.2	11.2	0.4	0.3
450	332	2.5	-0.2	5.5	0.4	0.2
500	324	2.5	-0.1	13.6	0.4	0.2
550	334	2.4	0.0	22.3	0.3	0.2
600	6	3.4	-0.1	18.0	2.0	0.1
650	--	--	-0.2	--	--	0.2
700	--	--	-0.1	--	--	0.2

11/ 8/85　14: 0　10-MIN. AVE.

ALT M	DIR DEG	U M/SEC	W M/SEC	SD DEG	SU M/SEC	SW M/SEC
150	320	2.4	-0.0	11.0	0.6	0.5
200	327	2.6	-0.0	9.8	0.6	0.3
250	330	2.7	0.0	6.0	0.4	0.2
300	342	3.1	0.0	6.3	0.4	0.2
350	341	3.0	0.0	7.7	0.5	0.3
400	351	3.2	-0.0	7.2	0.8	0.3
450	349	3.3	-0.1	13.7	1.2	0.4
500	353	3.5	-0.1	11.8	0.7	0.4
550	2	3.9	-0.2	10.9	0.3	0.4
600	355	4.2	-0.2	11.7	0.9	0.3
650	--	--	-0.1	--	--	0.2
700	--	--	0.0	--	--	0.2

11/ 8/85　14:10　10-MIN. AVE.

ALT M	DIR DEG	U M/SEC	W M/SEC	SD DEG	SU M/SEC	SW M/SEC
150	328	2.1	-0.3	11.0	0.4	0.5
200	348	2.3	-0.5	11.9	0.6	0.4
250	354	2.6	-0.6	9.1	0.5	0.4
300	353	2.9	-0.6	6.5	0.4	0.4
350	358	3.1	-0.6	7.8	0.4	0.3
400	349	3.1	-0.5	13.3	0.5	0.3
450	331	3.3	-0.4	14.9	0.7	0.3
500	337	4.3	-0.5	9.4	0.7	0.3
550	--	--	-0.4	--	--	0.2
600	--	--	-0.4	--	--	0.1
650	--	--	-0.2	--	--	0.1
700	--	--	0.0	--	--	0.2

11/ 8/85　14:20　10-MIN. AVE.

ALT M	DIR DEG	U M/SEC	W M/SEC	SD DEG	SU M/SEC	SW M/SEC
150	326	2.0	-0.1	7.7	0.2	0.3
200	342	2.3	-0.4	5.7	0.2	0.2
250	342	2.4	-0.5	6.5	0.3	0.2
300	336	2.1	-0.6	22.7	0.7	0.3
350	319	2.8	-0.6	28.1	0.9	0.4
400	314	2.4	-0.6	18.6	0.3	0.3
450	--	--	-0.4	--	--	0.3
500	--	--	-0.6	--	--	0.1
550	--	--	-0.5	--	--	0.1
600	--	--	-0.5	--	--	0.1
650	--	--	-0.3	--	--	0.4
700	--	--	-0.1	--	--	0.2

11/ 8/85　14:30　10-MIN. AVE.

ALT M	DIR DEG	U M/SEC	W M/SEC	SD DEG	SU M/SEC	SW M/SEC
150	340	1.9	-0.2	8.0	0.3	0.4
200	351	2.0	-0.4	9.6	0.6	0.3
250	306	2.1	-0.0	30.0	0.7	0.5
300	322	1.7	-0.2	23.1	0.5	0.2
350	332	1.8	-0.3	13.0	0.4	0.2
400	344	2.2	-0.3	11.8	0.5	0.3
450	353	3.4	-0.4	15.1	0.4	0.4
500	1	3.5	-0.4	7.1	0.5	0.4
550	17	3.6	-0.3	2.1	0.4	0.3
600	355	5.7	-0.1	9.3	0.9	0.3
650	--	--	0.1	--	--	0.2
700	--	--	0.2	--	--	0.1

11/ 8/85　14:40　10-MIN. AVE.

ALT M	DIR DEG	U M/SEC	W M/SEC	SD DEG	SU M/SEC	SW M/SEC
150	343	2.1	0.0	7.5	0.4	0.5
200	349	2.2	0.0	7.2	0.4	0.4
250	352	2.1	0.0	8.2	0.2	0.3
300	344	1.9	0.1	10.6	0.4	0.2
350	7	2.5	0.0	7.4	0.3	0.3
400	2	2.7	0.0	3.4	0.4	0.3
450	11	3.6	-0.1	5.1	0.3	0.3
500	3	3.6	-0.1	6.8	0.5	0.3
550	4	3.2	0.0	8.5	0.7	0.2
600	--	--	0.1	--	--	0.2
650	--	--	0.2	--	--	0.1
700	--	--	0.3	--	--	0.2

11/ 8/85　14:50　10-MIN. AVE.

ALT M	DIR DEG	U M/SEC	W M/SEC	SD DEG	SU M/SEC	SW M/SEC
150	12	2.2	0.1	7.8	0.3	0.5
200	14	2.3	0.2	6.9	0.3	0.2
250	15	2.3	0.3	8.9	0.3	0.2
300	12	2.3	0.4	5.6	0.2	0.2
350	2	2.5	0.4	5.9	0.2	0.2
400	3	2.5	0.3	7.3	0.4	0.2
450	11	3.2	0.1	7.6	0.7	0.2
500	354	3.3	0.0	11.8	0.7	0.3
550	--	--	0.1	--	--	0.1
600	--	--	-0.0	--	--	0.3
650	--	--	-0.0	--	--	0.2
700	--	--	0.1	--	--	0.3

第35－2表　（つづき）

11/ 8/85　15: 0　10-MIN. AVE.

ALT M	DIR DEGM/SEC	U M/SEC	W M/SEC	SD DEGM/SEC	SU DEGM/SEC	SW DEGM/SEC
150	9	1.6	0.0	13.7	0.6	0.5
200	17	1.9	0.0	12.8	0.6	0.4
250	20	2.1	-0.0	10.2	0.5	0.4
300	7	1.9	0.0	11.0	0.9	0.4
350	350	2.1	0.1	17.7	0.9	0.3
400	339	2.1	0.1	19.2	1.0	0.4
450	337	1.9	-0.1	24.7	0.8	0.6
500	342	2.9	-0.3	29.4	1.4	0.4
550	303	2.1	-0.4	18.7	1.6	0.4
600	307	4.0	-0.3	--	--	0.3
650	--	--	-0.1	--	--	0.4
700	--	--	0.1	--	--	0.4

11/ 8/85　15:10　10-MIN. AVE.

ALT M	DIR DEGM/SEC	U M/SEC	W M/SEC	SD DEGM/SEC	SU DEGM/SEC	SW DEGM/SEC
150	67	0.7	0.2	24.7	0.4	0.3
200	51	0.9	0.2	21.8	0.3	0.3
250	37	1.1	0.2	16.5	0.3	0.2
300	32	1.0	0.2	20.6	0.3	0.3
350	25	1.0	0.2	26.2	0.3	0.3
400	16	1.0	0.2	32.7	1.2	0.4
450	344	0.6	0.3	69.3	1.2	0.5
500	307	1.3	0.4	52.6	1.4	0.4
550	317	1.1	0.2	48.3	0.8	0.3
600	266	0.9	0.3	17.0	0.7	0.4
650	253	1.7	0.5	36.1	1.2	0.5
700	237	0.6	0.2	--	--	0.4

11/ 8/85　15:20　10-MIN. AVE.

ALT M	DIR DEGM/SEC	U M/SEC	W M/SEC	SD DEGM/SEC	SU DEGM/SEC	SW DEGM/SEC
150	97	0.6	-0.1	30.2	0.3	0.5
200	81	1.0	-0.3	30.4	0.2	0.3
250	76	0.8	-0.2	23.4	0.3	0.3
300	57	0.7	-0.2	13.0	0.2	0.2
350	53	0.9	-0.2	15.6	0.3	0.2
400	56	0.8	-0.2	27.3	0.3	0.2
450	68	0.2	-0.2	--	0.5	0.3
500	252	0.7	-0.1	36.7	0.6	0.3
550	250	2.1	0.0	14.0	1.0	0.3
600	255	3.1	0.1	8.0	0.8	0.3
650	260	4.9	0.1	7.3	1.0	0.3
700	--	--	0.2	--	--	0.2

11/ 8/85　15:30　10-MIN. AVE.

ALT M	DIR DEGM/SEC	U M/SEC	W M/SEC	SD DEGM/SEC	SU DEGM/SEC	SW DEGM/SEC
150	130	0.6	0.2	24.5	0.4	0.4
200	116	0.7	0.3	34.3	0.3	0.3
250	96	1.0	0.1	17.5	0.3	0.3
300	78	0.8	0.2	23.4	0.3	0.2
350	63	1.0	0.1	11.8	0.3	0.2
400	48	1.0	0.2	24.3	0.4	0.2
450	106	0.6	0.2	47.3	0.5	0.3
500	205	0.8	0.2	29.4	0.8	0.2
550	223	1.9	0.2	22.1	1.0	0.3
600	236	2.6	0.2	34.2	0.9	0.3
650	70	0.8	0.4	--	--	0.4
700	--	--	0.4	--	--	0.4

11/ 8/85　15:40　10-MIN. AVE.

ALT M	DIR DEGM/SEC	U M/SEC	W M/SEC	SD DEGM/SEC	SU DEGM/SEC	SW DEGM/SEC
150	113	0.4	-0.1	46.1	0.2	0.6
200	100	0.8	-0.1	15.3	0.2	0.2
250	65	0.8	-0.1	12.0	0.2	0.3
300	77	1.0	-0.1	12.4	0.3	0.3
350	75	1.3	-0.1	11.4	0.5	0.3
400	84	1.0	-0.0	31.5	0.5	0.3
450	121	0.8	0.0	46.9	0.4	0.5
500	215	1.1	0.0	21.5	0.6	0.5
550	222	1.5	-0.0	21.0	0.9	0.5
600	240	2.9	0.0	29.4	0.7	0.4
650	257	2.5	-0.1	--	--	0.3
700	--	--	0.0	--	--	0.4

11/ 8/85　15:50　10-MIN. AVE.

ALT M	DIR DEGM/SEC	U M/SEC	W M/SEC	SD DEGM/SEC	SU DEGM/SEC	SW DEGM/SEC
150	83	0.4	0.0	33.5	0.2	0.6
200	85	1.1	0.1	13.1	0.4	0.2
250	102	1.0	0.1	18.3	0.6	0.2
300	66	0.8	0.1	19.9	0.4	0.2
350	59	1.4	0.1	10.8	0.3	0.2
400	49	2.0	0.1	13.6	0.5	0.2
450	59	1.8	0.0	20.5	0.8	0.3
500	69	2.2	-0.0	15.5	0.5	0.3
550	80	0.7	0.0	42.5	0.6	0.2
600	192	0.6	-0.1	31.9	0.5	0.2
650	--	--	-0.1	--	--	0.3
700	--	--	-0.0	--	--	0.2

11/ 8/85　16: 0　10-MIN. AVE.

ALT M	DIR DEGM/SEC	U M/SEC	W M/SEC	SD DEGM/SEC	SU DEGM/SEC	SW DEGM/SEC
150	56	0.7	-0.0	20.0	0.3	0.4
200	66	1.2	-0.1	14.3	0.2	0.1
250	73	0.8	-0.0	19.5	0.1	0.2
300	58	0.9	0.0	19.9	0.5	0.3
350	47	1.5	-0.0	21.0	0.9	0.5
400	42	1.7	-0.0	20.8	0.3	0.2
450	55	1.6	-0.1	7.4	0.3	0.2
500	54	1.8	-0.1	15.4	0.5	0.2
550	61	1.3	-0.2	21.0	0.7	0.2
600	253	0.4	-0.1	52.3	0.5	0.2
650	275	2.3	0.0	--	--	0.2
700	--	--	0.1	--	--	0.1

11/ 8/85　16:10　10-MIN. AVE.

ALT M	DIR DEGM/SEC	U M/SEC	W M/SEC	SD DEGM/SEC	SU DEGM/SEC	SW DEGM/SEC
150	28	0.6	0.1	23.0	0.4	0.4
200	48	0.8	0.1	19.3	0.2	0.3
250	45	0.6	0.1	27.8	0.4	0.3
300	35	1.1	0.0	18.0	0.3	0.3
350	43	1.8	-0.1	10.7	0.6	0.3
400	32	1.9	-0.1	17.2	0.9	0.4
450	39	1.9	-0.2	36.6	1.3	0.9
500	24	1.4	0.0	56.8	1.1	1.3
550	7	2.2	0.1	33.8	0.9	1.2
600	41	1.1	0.3	30.1	1.3	1.0
650	291	3.7	0.6	23.6	2.8	0.9
700	--	--	0.7	--	--	0.9

11/ 8/85　16:20　10-MIN. AVE.

ALT M	DIR DEGM/SEC	U M/SEC	W M/SEC	SD DEGM/SEC	SU DEGM/SEC	SW DEGM/SEC
150	355	0.7	0.0	20.6	0.5	0.3
200	83	1.9	-0.0	27.4	3.5	0.5
250	26	0.9	-0.0	14.3	0.3	0.2
300	33	1.6	-0.0	13.2	0.4	0.3
350	72	2.4	-0.0	45.4	2.9	0.2
400	38	1.4	-0.0	20.0	0.4	0.2
450	--	--	-0.1	--	--	0.4
500	66	0.5	0.0	48.9	0.9	0.3
550	40	1.9	-0.1	27.0	1.1	0.5
600	17	3.5	-0.2	13.3	1.3	0.6
650	336	4.7	-0.3	--	--	0.5
700	--	--	-0.4	--	--	0.4

11/ 8/85　16:30　10-MIN. AVE.

ALT M	DIR DEGM/SEC	U M/SEC	W M/SEC	SD DEGM/SEC	SU DEGM/SEC	SW DEGM/SEC
150	324	0.5	0.0	25.7	0.3	0.2
200	350	0.4	0.0	24.6	0.2	0.2
250	15	1.2	-0.0	9.4	0.3	0.2
300	29	2.0	-0.0	6.4	0.3	0.2
350	37	2.1	-0.1	6.3	0.3	0.2
400	53	1.9	-0.1	23.8	0.6	0.1
450	27	1.6	-0.1	10.5	0.6	0.3
500	16	2.1	-0.1	1.9	0.6	0.3
550	6	2.7	-0.1	13.3	0.7	0.3
600	--	--	-0.1	--	--	0.2
650	--	--	-0.1	--	--	0.3
700	--	--	-0.0	--	--	0.0

11/ 8/85　16:40　10-MIN. AVE.

ALT M	DIR DEGM/SEC	U M/SEC	W M/SEC	SD DEGM/SEC	SU DEGM/SEC	SW DEGM/SEC
150	357	0.5	-0.0	21.5	0.3	0.3
200	26	0.5	0.0	21.9	0.2	0.2
250	24	1.1	0.0	11.3	0.5	0.2
300	31	2.1	-0.0	7.8	0.4	0.2
350	31	2.2	0.0	6.7	0.4	0.2
400	31	1.9	0.1	8.6	0.7	0.2
450	14	2.3	0.1	18.9	1.0	0.3
500	5	2.3	0.1	13.2	0.6	0.3
550	351	3.6	0.1	20.8	0.5	0.3
600	347	6.0	0.0	--	--	0.3
650	--	--	0.1	--	--	0.2
700	--	--	0.2	--	--	0.1

11/ 8/85　16:50　10-MIN. AVE.

ALT M	DIR DEGM/SEC	U M/SEC	W M/SEC	SD DEGM/SEC	SU DEGM/SEC	SW DEGM/SEC
150	29	0.7	-0.0	28.4	0.4	0.3
200	29	1.3	0.0	20.3	0.4	0.3
250	23	1.9	0.0	7.0	0.5	0.4
300	25	2.8	-0.1	6.2	0.6	0.4
350	21	2.6	-0.2	17.4	0.9	0.7
400	9	3.5	-0.1	10.1	1.1	0.7
450	358	4.2	-0.0	12.2	1.0	0.5
500	353	5.0	0.1	11.4	1.0	0.4
550	346	6.8	0.2	7.4	1.2	0.4
600	22	7.4	0.3	37.9	1.1	0.5
650	--	--	0.1	--	--	0.3
700	--	--	-0.1	--	--	0.4

11/ 8/85　17: 0　10-MIN. AVE.

ALT M	DIR DEGM/SEC	U M/SEC	W M/SEC	SD DEGM/SEC	SU DEGM/SEC	SW DEGM/SEC
150	23	0.9	0.1	14.4	0.3	0.3
200	24	1.4	0.2	12.7	0.4	0.5
250	15	2.3	0.3	11.5	0.5	0.5
300	6	3.4	0.2	7.8	0.5	0.5
350	353	4.2	0.3	6.5	0.5	0.4
400	352	5.1	0.1	6.6	0.7	0.4
450	350	6.1	0.2	4.5	0.6	0.3
500	358	7.7	0.0	4.5	0.8	0.4
550	6	8.0	-0.0	6.7	0.9	0.3
600	--	--	0.1	--	--	0.3
650	--	--	-0.0	--	--	0.4
700	--	--	--	--	--	--

```
ST
ST
PROCESSING STOPPED -- TO RESUME,
END COMMAND ENTRIES WITH BEGIN
COMMAND OK


MT=1
COMMAND OK


BE=17:10
BE=17:10
COMMAND OK
```

11/ 8/85　17:20　10-MIN. AVE.

ALT M	DIR DEGM/SEC	U M/SEC	W M/SEC	SD DEGM/SEC	SU DEGM/SEC	SW DEGM/SEC
150	30	0.7	0.1	40.9	0.7	0.7
200	17	1.7	0.2	25.9	0.7	0.7
250	6	2.6	0.3	16.6	0.7	0.6
300	2	3.6	0.4	11.1	0.6	0.6
350	0	4.1	0.4	7.9	0.4	0.4
400	359	4.8	0.4	8.1	0.7	0.4
450	1	5.2	0.4	5.8	1.1	0.5
500	346	6.9	0.4	--	--	0.3
550	--	--	0.2	--	--	0.2
600	--	--	0.4	--	--	0.1
650	--	--	0.5	--	--	--
700	--	--	-0.3	--	--	0.6

11/ 8/85　17:30　10-MIN. AVE.

ALT M	DIR DEGM/SEC	U M/SEC	W M/SEC	SD DEGM/SEC	SU DEGM/SEC	SW DEGM/SEC
150	44	1.5	0.0	26.0	0.7	0.7
200	37	2.1	-0.1	19.9	0.7	0.5
250	30	2.6	-0.2	15.1	0.7	0.5
300	21	3.0	-0.3	10.7	0.8	0.5
350	14	3.8	-0.3	6.3	0.5	0.5
400	8	4.7	-0.3	5.9	0.6	0.5
450	11	6.0	-0.4	7.4	0.8	0.5
500	5	6.6	-0.2	7.4	0.9	0.2
550	--	--	0.0	--	--	0.0
600	--	--	-0.3	--	--	--
650	--	--	--	--	--	--
700	--	--	-0.5	--	--	--

```
ST
ST
PROCESSING STOPPED -- TO RESUME,
END COMMAND ENTRIES WITH BEGIN
COMMAND OK


***SONDAR ACOUSTIC WIND SENSOR**
      ***VERSION KSK600***

ENTER ANY DESIRED PARAMETER
      CHANGES AFTER ?
```

第35－2表　（つづき）

11/ 8/85　18: 0　10-MIN. AVE.

ALT M	DIR DEGM/SEC	U M/SEC	W M/SEC	SD DEGM/SEC	SU M/SEC	SW M/SEC
100	32	0.8	0.1	31.8	0.5	0.8
150	13	1.9	0.1	7.4	0.5	0.7
200	18	2.9	0.0	5.6	0.5	0.5
250	25	3.0	0.0	4.6	0.5	0.3
300	30	3.2	-0.0	4.5	0.3	0.2
350	33	3.1	-0.0	5.9	0.4	0.2
400	52	2.0	-0.0	13.8	0.7	0.2
450	68	3.2	-0.1	--	--	0.3
500	52	4.1	-0.0	--	--	0.2
550	--	--	-0.1	--	--	0.1

11/ 8/85　18:10　10-MIN. AVE.

ALT M	DIR DEGM/SEC	U M/SEC	W M/SEC	SD DEGM/SEC	SU M/SEC	SW M/SEC
100	1	0.7	0.0	21.8	0.5	0.7
150	17	2.0	0.0	6.4	0.5	0.7
200	20	3.2	0.0	6.3	0.6	0.4
250	24	3.5	0.0	7.1	0.4	0.2
300	28	3.2	0.0	3.8	0.4	0.2
350	29	3.0	-0.0	7.3	0.3	0.2
400	--	--	0.0	--	--	0.3
450	25	2.4	--	--	--	--
500	--	--	-0.3	--	--	0.2
550	--	--	-0.1	--	--	0.3

11/ 8/85　18:20　10-MIN. AVE.

ALT M	DIR DEGM/SEC	U M/SEC	W M/SEC	SD DEGM/SEC	SU M/SEC	SW M/SEC
100	38	1.0	0.0	14.1	0.3	0.7
150	33	1.8	0.1	9.6	0.4	0.4
200	38	3.0	-0.0	7.0	0.5	0.3
250	41	2.8	-0.0	8.5	0.5	0.2
300	43	2.8	-0.0	9.8	0.6	0.2
350	48	3.0	-0.1	13.7	0.6	0.2
400	55	3.1	0.0	11.5	0.6	0.0
450	--	--	0.0	--	--	--
500	--	--	0.2	--	--	--
550	--	--	-0.1	--	--	0.1

11/ 8/85　18:30　10-MIN. AVE.

ALT M	DIR DEGM/SEC	U M/SEC	W M/SEC	SD DEGM/SEC	SU M/SEC	SW M/SEC
100	35	0.6	0.1	20.5	0.2	0.6
150	35	1.8	-0.0	6.0	0.3	0.4
200	38	2.4	0.0	7.2	0.2	0.2
250	49	1.9	0.1	10.5	0.4	0.1
300	42	2.3	-0.0	9.4	0.5	0.1
350	38	2.7	-0.0	3.3	0.3	0.2
400	--	--	-0.0	--	--	0.0
450	--	--	0.0	--	--	--
500	--	--	--	--	--	--
550	--	--	0.0	--	--	--

11/ 8/85　18:40　10-MIN. AVE.

ALT M	DIR DEGM/SEC	U M/SEC	W M/SEC	SD DEGM/SEC	SU M/SEC	SW M/SEC
100	51	0.7	0.1	21.9	0.2	0.7
150	43	1.4	0.0	12.4	0.3	0.4
200	40	2.2	0.0	9.3	0.4	0.4
250	44	2.9	0.1	5.7	0.3	0.3
300	42	3.0	0.1	5.5	0.5	0.2
350	41	4.0	0.1	3.9	0.4	0.2
400	46	3.9	0.1	9.3	0.9	0.2
450	55	4.0	0.1	4.4	0.2	0.2
500	--	--	0.0	--	--	0.2
550	--	--	-0.1	--	--	0.1

11/ 8/85　18:50　10-MIN. AVE.

ALT M	DIR DEGM/SEC	U M/SEC	W M/SEC	SD DEGM/SEC	SU M/SEC	SW M/SEC
100	68	0.7	0.1	25.3	0.2	0.8
150	50	1.8	-0.0	9.8	0.4	0.6
200	45	2.6	0.0	5.5	0.3	0.5
250	46	3.1	0.0	4.4	0.3	0.2
300	45	3.8	0.0	11.1	1.2	0.2
350	52	3.3	0.0	4.9	0.3	0.2
400	51	3.7	-0.0	7.5	0.6	0.2
450	63	3.8	0.0	12.9	0.6	0.1
500	61	5.9	0.0	--	--	0.6
550	--	--	0.1	--	--	0.2

11/ 8/85　19: 0　10-MIN. AVE.

ALT M	DIR DEGM/SEC	U M/SEC	W M/SEC	SD DEGM/SEC	SU M/SEC	SW M/SEC
100	107	1.5	0.0	14.2	0.5	0.7
150	92	1.5	0.1	14.7	0.4	0.7
200	66	1.7	0.1	14.5	0.4	0.6
250	52	2.5	0.2	9.7	0.4	0.4
300	51	2.7	0.2	10.4	0.5	0.4
350	54	3.3	0.1	7.3	0.4	0.3
400	57	3.3	0.0	15.6	0.7	0.2
450	47	4.0	0.1	13.7	0.4	0.2
500	54	3.6	0.0	21.7	1.3	0.2
550	--	--	-0.2	--	--	0.2

11/ 8/85　19:10　10-MIN. AVE.

ALT M	DIR DEGM/SEC	U M/SEC	W M/SEC	SD DEGM/SEC	SU M/SEC	SW M/SEC
100	94	1.4	0.1	10.0	0.3	0.7
150	94	2.1	0.1	10.2	0.2	0.5
200	94	2.5	0.1	8.1	0.3	0.4
250	88	2.2	0.1	9.4	0.2	0.3
300	71	2.4	0.1	6.0	0.3	0.2
350	66	2.5	0.1	7.5	0.4	0.2
400	68	2.3	-0.0	20.4	0.7	0.1
450	46	2.8	0.1	6.3	0.3	0.2
500	49	3.3	0.0	6.1	0.6	0.1
550	--	--	-0.1	--	--	0.2

11/ 8/85　19:20　10-MIN. AVE.

ALT M	DIR DEGM/SEC	U M/SEC	W M/SEC	SD DEGM/SEC	SU M/SEC	SW M/SEC
100	56	0.7	0.1	18.0	0.2	0.7
150	77	1.8	0.1	11.9	0.6	0.5
200	81	2.9	-0.0	7.5	0.7	0.4
250	78	2.5	-0.0	5.5	0.4	0.2
300	77	3.5	0.0	20.2	2.9	0.2
350	63	2.2	0.0	--	--	0.2
400	54	3.5	0.0	7.9	0.5	0.2
450	46	3.5	0.1	1.6	0.9	0.2
500	--	--	0.0	--	--	0.1
550	--	--	-0.0	--	--	0.1

11/ 8/85　19:30　10-MIN. AVE.

ALT M	DIR DEGM/SEC	U M/SEC	W M/SEC	SD DEGM/SEC	SU M/SEC	SW M/SEC
100	82	1.4	0.1	18.7	0.4	0.7
150	88	2.1	0.1	15.1	0.4	0.7
200	95	2.5	0.1	8.9	0.3	0.5
250	88	2.6	0.1	10.4	0.3	0.4
300	67	2.1	0.2	13.9	0.4	0.2
350	54	2.5	0.1	15.8	0.2	0.2
400	41	2.7	0.1	10.7	0.4	0.2
450	45	3.5	0.1	15.9	0.5	0.2
500	35	3.7	0.1	11.3	0.1	0.2
550	15	7.0	0.1	--	--	0.3

11/ 8/85　19:40　10-MIN. AVE.

ALT M	DIR DEGM/SEC	U M/SEC	W M/SEC	SD DEGM/SEC	SU M/SEC	SW M/SEC
100	118	0.1	0.1	--	0.2	0.7
150	99	0.8	-0.1	33.1	0.3	0.7
200	103	1.4	-0.1	15.7	0.4	0.5
250	95	1.7	-0.1	17.2	0.2	0.4
300	82	1.9	-0.1	6.7	0.4	0.3
350	68	1.5	0.0	27.6	1.0	0.3
400	--	--	-0.2	--	--	0.4
450	16	2.0	-0.0	--	--	0.2
500	--	--	-0.0	--	--	0.0
550	--	--	0.0	--	--	0.0

11/ 8/85　19:50　10-MIN. AVE.

ALT M	DIR DEGM/SEC	U M/SEC	W M/SEC	SD DEGM/SEC	SU M/SEC	SW M/SEC
100	8	0.3	-0.0	--	0.2	0.5
150	183	0.2	0.0	--	0.4	0.6
200	122	0.4	0.0	47.5	0.5	0.4
250	92	0.9	0.0	19.9	0.4	0.3
300	78	1.3	0.1	10.6	0.4	0.2
350	74	0.5	0.2	53.2	0.4	0.2
400	360	1.2	-0.0	--	--	0.2
450	26	2.3	0.0	--	--	0.1
500	--	--	0.1	--	--	0.2
550	38	6.7	0.1	--	--	0.5

11/ 8/85　20: 0　10-MIN. AVE.

ALT M	DIR DEGM/SEC	U M/SEC	W M/SEC	SD DEGM/SEC	SU M/SEC	SW M/SEC
100	237	0.4	-0.0	36.3	0.4	0.4
150	229	0.6	-0.0	24.0	0.3	0.3
200	153	0.5	-0.2	37.2	0.4	0.3
250	83	1.0	-0.3	23.5	0.4	0.4
300	77	1.4	-0.3	17.7	0.6	0.3
350	52	1.3	-0.0	13.0	0.3	0.2
400	55	1.4	-0.0	19.5	0.5	0.3
450	43	2.4	-0.0	11.5	0.9	0.2
500	--	--	-0.1	--	--	0.2
550	--	--	-0.1	--	--	0.1

11/ 8/85　20:10　10-MIN. AVE.

ALT M	DIR DEGM/SEC	U M/SEC	W M/SEC	SD DEGM/SEC	SU M/SEC	SW M/SEC
100	223	0.9	0.1	15.0	0.3	0.7
150	219	0.8	0.0	16.1	0.3	0.4
200	193	0.4	-0.1	34.9	0.3	0.3
250	127	0.8	-0.1	16.0	0.3	0.3
300	66	0.7	-0.1	32.2	0.4	0.2
350	336	0.4	0.0	45.0	0.3	0.2
400	66	0.9	0.1	38.4	0.6	0.1
450	42	1.8	0.2	9.8	0.6	0.2
500	45	3.4	0.0	7.0	0.5	0.1
550	36	3.9	0.2	4.1	0.3	0.2

11/ 8/85　20:20　10-MIN. AVE.

ALT M	DIR DEGM/SEC	U M/SEC	W M/SEC	SD DEGM/SEC	SU M/SEC	SW M/SEC
100	209	0.5	0.1	24.3	0.3	0.7
150	185	0.8	0.1	16.0	0.3	0.6
200	160	0.7	-0.1	26.5	0.3	0.5
250	118	1.0	-0.2	12.9	0.3	0.4
300	90	0.3	0.0	52.9	0.4	0.3
350	344	0.1	0.1	--	0.3	0.2
400	59	0.9	0.0	16.9	0.4	0.3
450	41	1.0	-0.0	6.2	0.3	0.2
500	36	3.5	-0.0	15.9	0.4	0.2
550	--	--	0.0	--	--	0.2

11/ 8/85　20:30　10-MIN. AVE.

ALT M	DIR DEGM/SEC	U M/SEC	W M/SEC	SD DEGM/SEC	SU M/SEC	SW M/SEC
100	228	0.5	0.1	33.3	0.3	0.5
150	195	0.9	0.1	15.4	0.2	0.5
200	160	0.8	0.0	23.4	0.3	0.3
250	115	1.0	-0.1	13.9	0.3	0.4
300	113	0.7	-0.1	19.0	0.2	0.2
350	151	0.4	0.0	36.1	0.3	0.2
400	39	0.7	0.0	23.3	0.4	0.2
450	39	2.3	0.0	8.1	0.3	0.3
500	34	3.7	0.1	7.3	0.5	0.2
550	--	--	0.0	--	--	0.2

11/ 8/85　20:40　10-MIN. AVE.

ALT M	DIR DEGM/SEC	U M/SEC	W M/SEC	SD DEGM/SEC	SU M/SEC	SW M/SEC
100	246	0.6	0.1	20.7	0.3	0.6
150	200	0.6	0.0	31.0	0.2	0.4
200	171	0.7	0.1	15.6	0.2	0.4
250	133	0.6	0.0	22.6	0.2	0.4
300	135	0.4	0.0	34.6	0.3	0.3
350	225	0.4	0.1	34.1	0.4	0.2
400	5	0.5	0.1	38.7	0.2	0.2
450	28	2.1	0.1	15.9	1.2	0.2
500	24	4.4	0.1	3.6	1.0	0.2
550	--	--	0.1	--	--	0.2

11/ 8/85　20:50　10-MIN. AVE.

ALT M	DIR DEGM/SEC	U M/SEC	W M/SEC	SD DEGM/SEC	SU M/SEC	SW M/SEC
100	193	0.5	0.0	31.3	0.2	0.5
150	145	0.8	-0.0	18.2	0.3	0.5
200	155	0.6	-0.0	21.3	0.2	0.3
250	108	0.7	-0.1	18.3	0.3	0.3
300	118	0.5	-0.0	23.0	0.3	0.3
350	221	0.5	0.0	24.4	0.2	0.3
400	254	0.6	0.1	55.2	1.1	0.5
450	46	1.1	-0.0	18.6	0.4	0.1
500	--	--	-0.1	--	--	0.4
550	--	--	0.1	--	--	0.1

第35－2表　（つづき）

11/ 8/85　21: 0　10-MIN. AVE.

ALT M	DIR DEG	U M/SEC	W M/SEC	SD DEG	SU M/SEC	SW M/SEC
100	134	1.0	0.1	9.6	0.2	0.5
150	141	1.2	0.1	12.8	0.2	0.5
200	123	1.2	0.0	12.1	0.4	0.2
250	107	0.9	-0.0	15.9	0.2	0.2
300	131	0.8	0.0	16.0	0.2	0.2
350	185	0.6	0.0	20.4	0.3	0.2
400	333	0.1	-0.0	--	0.3	0.2
450	326	1.0	0.1	26.5	0.5	0.2
500	--	--	0.2	--	--	0.4
550	37	4.3	0.0	--	--	0.2

11/ 8/85　21:10　10-MIN. AVE.

ALT M	DIR DEG	U M/SEC	W M/SEC	SD DEG	SU M/SEC	SW M/SEC
100	207	0.4	0.1	37.5	0.2	0.7
150	152	1.2	0.1	15.7	0.2	0.4
200	129	1.4	0.0	12.1	0.2	0.2
250	110	1.0	0.1	10.3	0.5	0.1
300	157	0.4	0.0	40.2	0.2	0.2
350	195	0.3	-0.1	47.2	0.2	0.2
400	285	0.5	-0.1	24.5	0.7	0.2
450	322	0.4	0.0	54.9	0.5	0.2
500	--	--	-0.1	--	--	0.1
550	--	--	0.2	--	--	0.3

11/ 8/85　21:20　10-MIN. AVE.

ALT M	DIR DEG	U M/SEC	W M/SEC	SD DEG	SU M/SEC	SW M/SEC
100	236	0.5	0.1	24.9	0.2	0.7
150	187	0.6	0.1	20.3	0.4	0.5
200	180	0.6	0.1	31.9	0.3	0.2
250	87	0.7	-0.1	19.5	0.2	0.2
300	71	0.1	-0.1	--	0.3	0.2
350	264	0.6	0.0	21.1	0.1	0.2
400	323	1.0	-0.0	20.6	0.4	0.2
450	350	1.6	0.0	--	--	0.6
500	--	--	0.2	--	--	0.3
550	--	--	0.2	--	--	0.2

11/ 8/85　21:30　10-MIN. AVE.

ALT M	DIR DEG	U M/SEC	W M/SEC	SD DEG	SU M/SEC	SW M/SEC
100	226	0.3	0.1	31.3	0.2	0.7
150	162	0.5	0.0	27.5	0.2	0.4
200	151	0.4	-0.0	37.6	0.3	0.2
250	107	0.4	0.0	34.3	0.3	0.2
300	53	0.4	-0.1	35.8	0.3	0.2
350	15	0.7	-0.1	28.6	0.3	0.2
400	341	1.4	0.0	23.1	0.7	0.2
450	338	2.3	0.1	21.2	0.9	0.4
500	--	--	0.1	--	--	0.2
550	--	--	0.1	--	--	0.1

11/ 8/85　21:40　10-MIN. AVE.

ALT M	DIR DEG	U M/SEC	W M/SEC	SD DEG	SU M/SEC	SW M/SEC
100	276	0.4	0.1	25.3	0.2	0.7
150	218	0.4	0.0	31.7	0.4	0.4
200	241	0.2	0.0	--	0.4	0.3
250	149	0.3	0.0	--	0.3	0.2
300	211	0.4	0.0	30.9	0.4	0.2
350	336	0.3	0.0	40.5	0.3	0.2
400	331	1.0	0.1	28.8	0.4	0.3
450	306	1.9	0.1	32.9	0.6	0.3
500	326	2.0	0.2	29.0	0.5	0.2
550	--	--	-0.0	--	--	0.1

11/ 8/85　21:50　10-MIN. AVE.

ALT M	DIR DEG	U M/SEC	W M/SEC	SD DEG	SU M/SEC	SW M/SEC
100	258	0.2	0.1	--	0.1	0.6
150	232	0.4	0.0	29.9	0.2	0.3
200	10	0.2	-0.0	--	--	0.1
250	85	1.6	-0.1	33.7	1.8	0.3
300	58	0.4	-0.1	59.9	0.6	0.4
350	354	1.0	-0.0	22.9	0.3	0.2
400	318	1.6	0.1	14.8	0.4	0.2
450	332	2.1	0.1	11.8	0.3	0.2
500	322	3.7	-0.0	--	--	0.3
550	--	--	0.0	--	--	0.1

11/ 8/85　22: 0　10-MIN. AVE.

ALT M	DIR DEG	U M/SEC	W M/SEC	SD DEG	SU M/SEC	SW M/SEC
100	292	0.3	0.1	--	0.3	0.7
150	243	0.4	0.1	27.5	0.2	0.2
200	271	0.7	0.1	30.1	0.7	0.2
250	101	2.4	0.0	5.8	2.3	0.2
300	12	1.3	0.1	13.9	1.3	0.5
350	349	0.9	0.1	17.7	0.2	0.2
400	335	1.7	0.0	17.2	0.4	0.2
450	349	2.0	0.1	21.6	0.3	0.2
500	21	2.1	0.1	18.5	1.5	0.2
550	59	3.9	-0.0	--	--	0.3

11/ 8/85　22:10　10-MIN. AVE.

ALT M	DIR DEG	U M/SEC	W M/SEC	SD DEG	SU M/SEC	SW M/SEC
100	248	0.5	0.1	26.4	0.4	0.7
150	254	0.7	0.0	19.5	0.4	0.4
200	255	0.3	-0.1	--	0.2	0.2
250	291	0.5	-0.1	25.1	0.3	0.2
300	314	0.9	-0.1	20.8	0.3	0.3
350	292	1.3	0.1	25.1	0.6	0.3
400	2	1.6	-0.1	22.4	1.0	0.3
450	24	1.8	-0.1	10.5	0.3	0.3
500	17	1.7	-0.0	17.1	0.6	0.2
550	28	2.6	-0.0	12.9	0.5	0.2

11/ 8/85　22:20　10-MIN. AVE.

ALT M	DIR DEG	U M/SEC	W M/SEC	SD DEG	SU M/SEC	SW M/SEC
100	269	0.9	0.1	21.9	0.5	0.8
150	251	0.9	0.2	12.6	0.3	0.6
200	266	1.0	0.2	17.8	0.2	0.3
250	314	1.3	0.0	18.4	0.6	0.4
300	317	1.6	0.2	12.6	0.4	0.3
350	345	1.4	0.1	16.4	0.3	0.3
400	12	1.5	0.1	15.0	0.5	0.3
450	21	2.4	0.1	9.0	0.5	0.3
500	20	3.6	0.1	9.0	0.5	0.2
550	20	5.6	0.0	--	--	0.2

11/ 8/85　22:30　10-MIN. AVE.

ALT M	DIR DEG	U M/SEC	W M/SEC	SD DEG	SU M/SEC	SW M/SEC
100	275	0.8	0.1	15.2	0.4	0.7
150	273	0.9	0.2	13.3	0.2	0.6
200	305	1.2	0.1	19.2	0.3	0.4
250	323	1.9	0.1	9.8	0.4	0.5
300	336	2.1	0.1	6.4	0.2	0.3
350	354	1.7	0.1	20.4	0.4	0.3
400	15	2.4	0.0	8.1	0.4	0.3
450	25	3.5	-0.1	11.3	1.1	0.4
500	26	3.9	0.0	5.3	0.5	0.3
550	359	4.8	-0.0	--	--	0.3

11/ 8/85　22:40　10-MIN. AVE.

ALT M	DIR DEG	U M/SEC	W M/SEC	SD DEG	SU M/SEC	SW M/SEC
100	167	0.4	0.2	55.8	0.3	0.6
150	230	0.8	0.1	27.7	0.4	0.6
200	250	0.5	0.1	40.7	0.4	0.5
250	321	1.4	0.1	13.9	0.5	0.5
300	323	1.8	0.1	11.4	0.4	0.3
350	324	1.6	0.1	37.3	0.7	0.5
400	1	1.9	-0.0	8.9	0.2	0.2
450	9	3.0	0.0	5.8	0.7	0.2
500	18	5.2	-0.2	5.6	2.3	0.5
550	8	4.6	0.1	--	--	0.1

11/ 8/85　22:50　10-MIN. AVE.

ALT M	DIR DEG	U M/SEC	W M/SEC	SD DEG	SU M/SEC	SW M/SEC
100	70	1.2	0.1	13.0	0.2	0.5
150	81	1.0	0.1	21.4	0.5	0.6
200	72	0.8	0.1	51.6	0.8	0.4
250	324	0.4	0.1	35.1	0.2	0.6
300	344	1.4	0.1	12.5	0.2	0.5
350	358	1.7	0.0	7.4	0.3	0.2
400	21	1.9	0.1	7.2	0.3	0.2
450	23	2.9	0.1	6.1	0.3	0.2
500	5	3.2	0.3	5.4	2.5	0.3
550	25	5.6	0.0	--	--	0.0

11/ 8/85　23: 0　10-MIN. AVE.

ALT M	DIR DEG	U M/SEC	W M/SEC	SD DEG	SU M/SEC	SW M/SEC
100	60	0.6	0.1	21.2	0.3	0.7
150	78	0.8	-0.0	32.7	0.3	0.5
200	92	1.0	-0.1	23.9	0.3	0.5
250	180	0.8	0.1	26.8	0.9	0.5
300	31	0.5	0.1	59.7	1.6	0.5
350	28	0.8	0.2	36.9	0.3	0.2
400	36	1.0	0.2	34.6	0.5	0.2
450	19	1.6	0.3	31.2	1.3	0.4
500	--	--	0.3	--	--	0.2
550	--	--	0.1	--	--	0.1

11/ 8/85　23:10　10-MIN. AVE.

ALT M	DIR DEG	U M/SEC	W M/SEC	SD DEG	SU M/SEC	SW M/SEC
100	34	0.7	0.0	16.3	0.2	0.7
150	90	0.2	0.2	--	0.2	0.6
200	129	0.8	0.1	23.7	0.4	0.4
250	121	1.7	0.0	18.2	0.4	0.5
300	128	1.9	-0.1	8.2	0.3	0.2
350	123	2.0	-0.1	10.2	0.3	0.1
400	111	1.4	-0.1	16.8	0.6	0.2
450	84	1.5	-0.1	10.7	0.2	0.2
500	--	--	0.1	--	--	0.2
550	--	--	0.0	--	--	0.0

11/ 8/85　23:20　10-MIN. AVE.

ALT M	DIR DEG	U M/SEC	W M/SEC	SD DEG	SU M/SEC	SW M/SEC
100	1	0.6	-0.0	25.9	0.3	0.8
150	4	0.3	0.1	40.7	0.3	0.6
200	108	1.3	0.0	16.7	0.3	0.6
250	101	1.9	-0.0	9.2	0.2	0.2
300	91	2.1	-0.1	11.7	0.3	0.2
350	104	2.1	-0.0	10.7	0.2	0.2
400	107	1.9	-0.1	6.1	0.4	0.2
450	109	1.3	-0.0	17.0	0.6	0.2
500	95	2.3	-0.1	--	--	0.2
550	--	--	0.0	--	--	--

11/ 8/85　23:30　10-MIN. AVE.

ALT M	DIR DEG	U M/SEC	W M/SEC	SD DEG	SU M/SEC	SW M/SEC
100	306	0.8	0.1	26.6	0.3	0.8
150	346	0.7	0.0	32.1	0.6	0.6
200	144	0.6	0.1	34.4	0.4	0.5
250	115	1.4	0.1	13.1	0.2	0.4
300	89	1.8	0.0	12.2	0.3	0.3
350	102	1.5	0.1	39.0	0.8	0.4
400	102	2.0	-0.0	10.4	0.3	0.1
450	107	1.0	0.0	24.6	0.5	0.1
500	77	1.9	-0.0	--	--	0.3
550	--	--	0.0	--	--	0.0

11/ 8/85　23:40　10-MIN. AVE.

ALT M	DIR DEG	U M/SEC	W M/SEC	SD DEG	SU M/SEC	SW M/SEC
100	255	0.4	0.1	25.4	0.2	0.6
150	266	0.4	-0.0	44.2	0.3	0.6
200	122	0.6	-0.1	32.9	0.2	0.6
250	90	1.2	-0.0	17.0	0.2	0.3
300	78	2.0	-0.1	9.2	0.3	0.3
350	91	1.3	-0.0	14.8	0.3	0.2
400	99	1.2	-0.1	11.0	0.5	0.1
450	--	--	-0.0	--	--	0.2
500	--	--	-0.0	--	--	0.3
550	--	--	0.1	--	--	0.2

11/ 8/85　23:50　10-MIN. AVE.

ALT M	DIR DEG	U M/SEC	W M/SEC	SD DEG	SU M/SEC	SW M/SEC
100	267	0.7	0.0	15.6	0.6	0.4
150	211	0.3	0.0	--	0.3	0.7
200	73	0.9	-0.0	31.3	0.3	0.4
250	71	1.9	-0.1	12.4	0.4	0.3
300	65	1.8	-0.1	12.6	0.5	0.2
350	69	1.2	-0.1	14.6	0.3	0.2
400	85	0.6	-0.0	34.3	0.3	0.3
450	--	--	-0.0	--	--	0.1
500	--	--	-0.0	--	--	0.2
550	--	--	-0.0	--	--	0.1

第35－2表　（つづき）

11/ 9/85　0: 0　10-MIN. AVE.

ALT M	DIR DEG	U M/SEC	W M/SEC	SD DEG	SU M/SEC	SW M/SEC
100	268	0.6	0.1	19.1	0.3	0.6
150	131	0.2	0.0	--	0.2	0.5
200	86	0.9	0.1	15.3	0.3	0.3
250	78	1.7	0.0	6.8	0.3	0.1
300	61	1.4	0.0	11.6	0.3	0.2
350	71	0.8	0.1	27.3	0.1	0.2
400	90	1.2	-0.0	18.9	0.4	0.2
450	--	--	-0.0	--	--	0.2
500	--	--	0.0	--	--	0.1
550	30	1.7	0.1	27.4	0.1	0.2

11/ 9/85　1: 0　10-MIN. AVE.

ALT M	DIR DEG	U M/SEC	W M/SEC	SD DEG	SU M/SEC	SW M/SEC
100	247	0.2	0.1	--	0.2	0.6
150	202	0.3	0.1	--	0.2	0.4
200	130	0.2	0.1	--	0.2	0.2
250	83	0.6	0.0	15.9	0.1	0.3
300	63	0.7	0.1	21.9	0.3	0.2
350	49	0.8	0.0	23.2	0.5	0.3
400	50	1.1	0.1	16.7	0.5	0.3
450	49	2.1	0.1	13.5	0.5	0.2
500	46	2.6	0.1	12.3	0.4	0.2
550	40	3.5	0.1	21.8	1.7	0.6

11/ 9/85　2: 0　10-MIN. AVE.

ALT M	DIR DEG	U M/SEC	W M/SEC	SD DEG	SU M/SEC	SW M/SEC
100	222	0.2	0.1	--	0.2	0.5
150	272	0.3	0.1	--	0.2	0.6
200	100	0.9	0.1	16.1	0.4	0.2
250	90	1.5	0.1	7.4	0.2	0.2
300	60	1.9	0.1	23.9	0.9	0.3
350	56	1.6	0.1	12.5	0.2	0.2
400	47	2.1	0.2	8.9	0.4	0.2
450	41	3.4	0.1	19.6	0.6	0.2
500	--	--	0.1	--	--	0.2
550	--	--	0.1	--	--	0.3

11/ 9/85　0:10　10-MIN. AVE.

ALT M	DIR DEG	U M/SEC	W M/SEC	SD DEG	SU M/SEC	SW M/SEC
100	302	0.2	0.1	--	0.3	0.7
150	43	0.5	-0.0	33.4	0.3	0.4
200	69	1.1	-0.0	9.2	0.2	0.2
250	70	1.7	-0.0	6.5	0.2	0.2
300	54	1.1	0.0	16.8	0.4	0.0
350	51	1.7	-0.0	23.3	0.4	0.2
400	84	1.1	-0.0	6.1	0.6	0.2
450	64	0.2	-0.0	--	--	0.2
500	25	1.1	0.1	10.1	0.4	0.2
550	22	2.2	0.0	13.7	1.3	0.2

11/ 9/85　1:10　10-MIN. AVE.

ALT M	DIR DEG	U M/SEC	W M/SEC	SD DEG	SU M/SEC	SW M/SEC
100	347	0.2	0.0	--	0.2	0.7
150	108	0.2	0.0	--	0.2	0.4
200	87	0.4	0.1	35.3	0.2	0.2
250	74	0.6	0.1	28.5	0.3	0.4
300	68	1.0	0.1	13.0	0.2	0.2
350	44	1.0	0.1	22.7	0.4	0.2
400	22	1.3	0.1	13.8	0.3	0.3
450	25	2.5	0.1	8.4	0.4	0.2
500	32	3.0	0.1	11.9	0.5	0.2
550	38	5.1	0.1	14.8	1.2	0.2

11/ 9/85　2:10　10-MIN. AVE.

ALT M	DIR DEG	U M/SEC	W M/SEC	SD DEG	SU M/SEC	SW M/SEC
100	290	0.4	0.0	29.7	0.2	0.7
150	283	0.6	0.1	36.8	0.3	0.6
200	98	0.4	0.0	52.1	0.7	0.6
250	67	1.5	-0.2	9.7	0.3	0.2
300	65	1.8	-0.0	11.6	0.3	0.2
350	46	1.4	0.0	11.5	0.3	0.2
400	44	2.0	-0.0	15.1	0.2	0.2
450	22	2.5	0.0	14.8	0.8	0.3
500	--	--	-0.1	--	--	0.2
550	--	--	-0.0	--	--	0.1

11/ 9/85　0:20　10-MIN. AVE.

ALT M	DIR DEG	U M/SEC	W M/SEC	SD DEG	SU M/SEC	SW M/SEC
100	227	0.3	0.2	43.8	0.3	0.5
150	97	0.5	0.1	29.0	0.3	0.3
200	80	1.0	0.1	15.6	0.3	0.2
250	85	1.5	0.1	17.7	0.6	0.2
300	63	1.2	0.1	26.0	0.5	0.2
350	77	1.2	0.0	29.6	0.1	0.2
400	86	1.4	0.0	21.1	1.0	0.3
450	44	1.2	0.2	19.1	0.3	0.3
500	34	2.5	0.1	14.7	0.8	0.3
550	30	4.7	0.0	11.4	1.1	0.2

11/ 9/85　1:20　10-MIN. AVE.

ALT M	DIR DEG	U M/SEC	W M/SEC	SD DEG	SU M/SEC	SW M/SEC
100	299	0.1	0.2	--	0.2	0.6
150	90	0.4	0.1	34.4	0.4	0.6
200	72	0.7	0.0	16.4	0.3	0.1
250	62	0.7	0.0	17.1	0.3	0.2
300	46	0.9	-0.0	14.1	0.3	0.2
350	1	1.5	0.1	16.1	0.3	0.4
400	23	2.6	0.1	7.1	0.3	0.3
450	23	3.0	0.1	6.6	0.5	0.2
500	19	4.4	0.2	14.1	1.2	0.2
550	30	6.9	-0.0	--	--	0.2

11/ 9/85　2:20　10-MIN. AVE.

ALT M	DIR DEG	U M/SEC	W M/SEC	SD DEG	SU M/SEC	SW M/SEC
100	329	0.1	0.1	--	0.2	0.6
150	66	0.7	0.0	31.0	0.4	0.6
200	65	1.2	0.0	23.4	0.7	0.4
250	67	1.9	-0.1	8.5	0.4	0.2
300	44	1.8	-0.0	12.4	0.4	0.2
350	32	2.4	-0.1	6.7	0.4	0.2
400	29	2.9	-0.0	5.6	0.6	0.2
450	24	4.3	-0.1	5.7	0.8	0.2
500	22	5.6	-0.1	3.1	1.4	0.3
550	--	--	-0.2	--	--	0.3

11/ 9/85　0:30　10-MIN. AVE.

ALT M	DIR DEG	U M/SEC	W M/SEC	SD DEG	SU M/SEC	SW M/SEC
100	7	0.1	0.0	--	0.2	0.6
150	233	0.1	-0.0	--	0.2	0.5
200	116	0.2	-0.0	--	0.2	0.2
250	73	0.6	-0.0	24.4	0.2	0.2
300	55	0.8	-0.0	20.4	0.3	0.2
350	82	0.7	0.1	24.2	0.6	0.3
400	95	0.5	0.1	45.0	0.6	0.3
450	72	1.4	0.2	25.7	1.0	0.2
500	55	2.0	0.1	11.0	0.5	0.2
550	46	3.4	0.0	8.7	0.5	0.2

11/ 9/85　1:30　10-MIN. AVE.

ALT M	DIR DEG	U M/SEC	W M/SEC	SD DEG	SU M/SEC	SW M/SEC
100	96	0.1	0.0	--	0.3	0.5
150	99	0.6	0.1	33.0	0.2	0.5
200	79	0.8	0.0	16.4	0.2	0.2
250	71	0.8	0.0	18.3	0.3	0.2
300	15	1.0	0.0	17.5	0.4	0.4
350	13	2.1	0.0	11.7	0.5	0.4
400	25	3.3	0.1	8.1	0.5	0.3
450	28	4.4	0.1	5.7	0.5	0.3
500	34	6.1	-0.0	8.2	0.7	0.3
550	--	--	0.1	--	--	0.2

11/ 9/85　2:30　10-MIN. AVE.

ALT M	DIR DEG	U M/SEC	W M/SEC	SD DEG	SU M/SEC	SW M/SEC
100	259	0.1	0.1	--	0.2	0.5
150	79	0.4	0.1	45.2	0.3	0.5
200	73	1.0	0.1	17.0	0.3	0.5
250	69	2.2	0.1	7.5	0.2	0.2
300	52	2.1	0.2	7.6	0.2	0.2
350	43	2.6	0.2	5.8	0.2	0.2
400	41	3.8	0.2	7.9	0.3	0.2
450	37	5.1	0.1	9.6	0.5	0.2
500	42	7.1	0.1	5.6	0.5	0.2
550	32	7.8	0.1	--	--	0.3

11/ 9/85　0:40　10-MIN. AVE.

ALT M	DIR DEG	U M/SEC	W M/SEC	SD DEG	SU M/SEC	SW M/SEC
100	231	0.3	-0.0	29.4	0.2	0.6
150	228	0.5	0.0	22.0	0.3	0.5
200	219	0.4	-0.0	28.0	0.4	0.2
250	191	0.3	0.0	42.0	0.3	0.3
300	87	1.2	0.0	20.7	0.5	0.2
350	88	0.6	0.0	20.5	0.3	0.2
400	62	0.7	-0.1	21.3	0.3	0.4
450	45	1.0	-0.1	26.1	0.7	0.4
500	44	0.9	0.1	33.5	1.0	0.3
550	11	1.2	0.3	53.8	0.4	0.4

11/ 9/85　1:40　10-MIN. AVE.

ALT M	DIR DEG	U M/SEC	W M/SEC	SD DEG	SU M/SEC	SW M/SEC
100	118	0.2	0.1	--	0.2	0.7
150	89	0.6	0.1	21.6	0.2	0.5
200	103	1.2	0.0	32.1	0.5	0.4
250	70	1.2	0.0	19.1	0.6	0.4
300	39	1.5	0.0	13.4	0.5	0.4
350	35	2.2	0.0	8.1	0.4	0.3
400	39	3.4	-0.1	6.4	0.6	0.3
450	27	3.6	0.0	9.2	0.7	0.4
500	32	5.1	-0.1	5.6	1.0	0.2
550	42	5.8	-0.0	--	--	0.2

11/ 9/85　2:40　10-MIN. AVE.

ALT M	DIR DEG	U M/SEC	W M/SEC	SD DEG	SU M/SEC	SW M/SEC
100	282	0.4	0.1	32.2	0.3	0.7
150	253	0.6	0.1	40.4	0.5	0.6
200	45	0.4	0.0	45.3	0.4	0.5
250	65	1.3	0.0	17.6	0.5	0.5
300	66	2.2	0.0	5.2	0.2	0.2
350	56	2.4	0.1	6.5	0.2	0.2
400	46	3.1	0.1	5.7	0.5	0.2
450	40	3.9	0.2	6.1	0.8	0.2
500	40	5.0	0.0	6.5	0.5	0.2
550	34	6.4	0.0	13.5	1.0	0.2

11/ 9/85　0:50　10-MIN. AVE.

ALT M	DIR DEG	U M/SEC	W M/SEC	SD DEG	SU M/SEC	SW M/SEC
100	235	0.3	0.0	32.9	0.3	0.6
150	224	0.6	0.0	19.0	0.2	0.4
200	227	0.4	0.0	25.7	0.2	0.2
250	143	0.4	0.1	44.7	0.4	0.4
300	72	0.2	0.0	--	0.3	0.3
350	62	0.3	-0.1	45.9	0.3	0.4
400	61	0.9	-0.1	21.9	0.4	0.4
450	57	1.6	0.0	17.8	0.7	0.3
500	52	2.0	0.0	18.0	1.0	0.2
550	64	2.7	-0.1	29.0	1.1	0.3

11/ 9/85　1:50　10-MIN. AVE.

ALT M	DIR DEG	U M/SEC	W M/SEC	SD DEG	SU M/SEC	SW M/SEC
100	74	0.1	0.1	--	0.4	0.6
150	82	0.2	0.2	--	0.2	0.6
200	95	1.2	0.1	9.5	0.2	0.2
250	92	1.4	0.1	7.6	0.2	0.2
300	73	1.5	0.1	10.4	0.4	0.3
350	52	1.6	0.1	10.2	0.3	0.3
400	36	2.8	0.1	7.0	0.5	0.2
450	37	3.7	0.1	5.4	0.5	0.2
500	31	4.3	0.1	10.6	0.7	0.2
550	37	6.7	0.1	7.6	1.3	0.2

11/ 9/85　2:50　10-MIN. AVE.

ALT M	DIR DEG	U M/SEC	W M/SEC	SD DEG	SU M/SEC	SW M/SEC
100	300	0.3	0.2	34.6	0.3	0.7
150	26	0.6	-0.1	34.5	0.6	0.6
200	53	1.3	-0.1	18.5	0.5	0.6
250	68	2.1	-0.1	11.2	0.5	0.4
300	56	2.1	-0.0	4.9	0.2	0.3
350	44	2.3	0.0	4.6	0.2	0.3
400	39	2.7	-0.0	9.3	0.7	0.3
450	36	3.8	-0.1	5.9	0.7	0.3
500	37	4.3	-0.0	7.8	0.7	0.2
550	36	6.0	-0.1	--	--	0.3

第35－2表　（つづき）

11/ 9/85　3: 0　10-MIN. AVE.

ALT M	DIR DEGM/SEC	U M/SEC	W M/SEC	SD DEGM/SEC	SU DEGM/SEC	SW DEGM/SEC
100	1	0.3	0.1	28.6	0.2	0.7
150	8	0.9	0.1	20.7	0.5	0.5
200	45	1.5	-0.1	18.9	0.5	0.5
250	54	2.1	0.1	9.3	0.4	0.4
300	43	2.1	0.1	8.4	0.4	0.2
350	39	2.0	0.0	11.3	0.3	0.2
400	31	3.0	0.0	6.7	0.8	0.4
450	29	3.8	0.0	9.6	0.3	0.2
500	26	4.8	0.1	9.6	1.2	0.2
550	26	6.3	-0.0	--	--	0.4

11/ 9/85　4: 0　10-MIN. AVE.

ALT M	DIR DEGM/SEC	U M/SEC	W M/SEC	SD DEGM/SEC	SU DEGM/SEC	SW DEGM/SEC
100	238	1.2	0.2	15.6	0.4	0.7
150	228	1.0	0.2	16.4	0.4	0.6
200	249	0.8	0.2	26.0	0.4	0.4
250	297	0.6	0.1	25.6	0.2	0.3
300	333	1.1	0.1	13.6	0.3	0.2
350	354	1.4	-0.1	20.5	0.3	0.2
400	3	0.9	-0.1	--	--	0.2
450	73	4.1	-0.1	--	--	0.1
500	71	5.1	-0.1	--	--	0.2
550	--	--	-0.1	--	--	0.2

11/ 9/85　5: 0　10-MIN. AVE.

ALT M	DIR DEGM/SEC	U M/SEC	W M/SEC	SD DEGM/SEC	SU DEGM/SEC	SW DEGM/SEC
100	286	0.3	0.1	--	0.2	0.7
150	203	0.6	0.1	17.2	0.3	0.7
200	183	0.8	0.1	16.8	0.2	0.3
250	196	0.8	0.1	13.3	0.2	0.3
300	221	0.3	0.0	--	0.3	0.2
350	263	0.7	0.1	23.6	0.1	0.2
400	237	0.8	0.2	--	--	0.3
450	305	1.3	0.1	8.7	0.4	0.2
500	327	1.9	0.1	--	--	0.2
550	--	--	-0.0	--	--	0.3

11/ 9/85　3:10　10-MIN. AVE.

ALT M	DIR DEGM/SEC	U M/SEC	W M/SEC	SD DEGM/SEC	SU DEGM/SEC	SW DEGM/SEC
100	347	0.2	0.1	--	0.2	0.8
150	344	0.5	0.2	32.0	0.4	0.5
200	38	1.1	0.0	25.1	0.6	0.3
250	57	1.6	0.1	18.0	0.8	0.4
300	46	1.7	0.2	10.5	0.4	0.3
350	17	2.0	0.2	9.5	0.4	0.2
400	25	2.5	0.3	7.3	0.2	0.3
450	25	3.4	0.2	6.8	0.6	0.2
500	28	5.5	0.1	4.6	0.4	0.3
550	28	6.8	0.1	4.1	0.2	0.3

11/ 9/85　4:10　10-MIN. AVE.

ALT M	DIR DEGM/SEC	U M/SEC	W M/SEC	SD DEGM/SEC	SU DEGM/SEC	SW DEGM/SEC
100	232	1.0	0.1	13.5	0.2	0.7
150	221	0.9	0.1	12.1	0.3	0.4
200	231	0.8	0.1	12.8	0.2	0.2
250	256	1.1	0.1	16.9	0.6	0.3
300	297	0.7	0.1	30.6	0.5	0.3
350	306	0.7	0.0	29.3	0.3	0.2
400	330	0.6	-0.0	40.7	0.4	0.2
450	326	2.0	-0.0	22.2	0.8	0.2
500	353	2.9	-0.0	8.7	0.3	0.2
550	--	--	-0.1	--	--	0.3

11/ 9/85　5:10　10-MIN. AVE.

ALT M	DIR DEGM/SEC	U M/SEC	W M/SEC	SD DEGM/SEC	SU DEGM/SEC	SW DEGM/SEC
100	10	0.2	0.2	--	0.2	0.8
150	239	0.1	0.2	--	0.3	0.6
200	199	0.7	0.2	14.7	0.3	0.6
250	136	0.3	0.0	--	0.5	0.4
300	109	0.1	0.0	--	0.2	0.2
350	270	0.4	0.1	46.0	0.3	0.2
400	--	--	0.1	--	--	0.2
450	302	0.5	0.1	--	--	0.2
500	345	2.4	0.1	27.8	1.2	0.2
550	340	2.3	0.2	--	--	0.2

11/ 9/85　3:20　10-MIN. AVE.

ALT M	DIR DEGM/SEC	U M/SEC	W M/SEC	SD DEGM/SEC	SU DEGM/SEC	SW DEGM/SEC
100	231	0.3	0.1	--	0.2	0.8
150	40	0.3	-0.1	44.7	0.4	0.3
200	52	0.7	-0.1	26.9	0.3	0.4
250	33	0.8	0.1	17.4	0.3	0.5
300	2	1.5	-0.0	10.1	0.3	0.4
350	5	2.0	-0.1	5.4	0.3	0.2
400	8	2.3	-0.2	9.0	0.3	0.2
450	23	3.0	-0.3	16.8	0.7	0.2
500	22	3.8	-0.3	5.6	0.7	0.1
550	13	4.6	-0.2	--	--	0.2

11/ 9/85　4:20　10-MIN. AVE.

ALT M	DIR DEGM/SEC	U M/SEC	W M/SEC	SD DEGM/SEC	SU DEGM/SEC	SW DEGM/SEC
100	217	0.9	0.1	12.3	0.2	0.8
150	196	0.6	-0.0	16.1	0.2	0.2
200	192	0.7	-0.0	18.7	0.2	0.2
250	210	0.5	0.0	25.4	0.2	0.2
300	304	0.5	0.1	18.9	0.2	0.2
350	252	0.2	0.2	--	0.5	0.3
400	336	1.0	0.1	45.9	0.7	0.5
450	8	2.4	-0.0	7.4	0.2	0.2
500	--	--	0.1	--	--	0.2
550	--	--	0.0	--	--	0.1

11/ 9/85　5:20　10-MIN. AVE.

ALT M	DIR DEGM/SEC	U M/SEC	W M/SEC	SD DEGM/SEC	SU DEGM/SEC	SW DEGM/SEC
100	256	0.1	0.1	--	0.2	0.8
150	211	0.3	0.0	--	0.2	0.5
200	200	1.1	0.1	16.7	0.4	0.5
250	198	0.6	0.1	11.0	0.3	0.2
300	218	0.8	0.2	17.2	0.3	0.3
350	--	--	0.0	--	--	0.1
400	--	--	0.1	--	--	0.1
450	--	--	0.1	--	--	0.1
500	--	--	0.2	--	--	0.2
550	--	--	0.2	--	--	0.1

11/ 9/85　3:30　10-MIN. AVE.

ALT M	DIR DEGM/SEC	U M/SEC	W M/SEC	SD DEGM/SEC	SU DEGM/SEC	SW DEGM/SEC
100	223	0.5	0.2	29.6	0.4	0.7
150	88	0.4	0.1	54.0	0.2	0.6
200	62	0.4	0.1	32.0	0.3	0.5
250	360	0.8	0.1	21.1	0.3	0.3
300	13	1.1	-0.0	17.2	0.2	0.2
350	18	1.7	-0.1	5.7	0.4	0.2
400	21	1.8	-0.1	16.9	0.6	0.2
450	15	2.3	-0.1	4.6	0.4	0.2
500	15	3.0	-0.1	--	--	0.3
550	--	--	-0.1	--	--	0.1

11/ 9/85　4:30　10-MIN. AVE.

ALT M	DIR DEGM/SEC	U M/SEC	W M/SEC	SD DEGM/SEC	SU DEGM/SEC	SW DEGM/SEC
100	219	0.5	0.1	24.6	0.3	0.7
150	176	0.8	0.0	16.8	0.3	0.5
200	200	0.8	0.1	15.6	0.2	0.2
250	215	0.1	-0.0	--	0.2	0.1
300	23	0.4	0.0	30.1	0.3	0.1
350	9	0.7	0.0	12.2	0.4	0.2
400	343	0.8	0.1	29.6	0.5	0.2
450	--	--	0.1	--	--	0.2
500	--	--	0.1	--	--	0.2
550	--	--	0.1	--	--	0.1

11/ 9/85　5:30　10-MIN. AVE.

ALT M	DIR DEGM/SEC	U M/SEC	W M/SEC	SD DEGM/SEC	SU DEGM/SEC	SW DEGM/SEC
100	290	0.2	0.2	--	0.2	0.8
150	190	0.3	0.1	30.9	0.3	0.5
200	175	0.9	0.1	16.7	0.3	0.5
250	187	1.2	0.0	9.6	0.3	0.3
300	162	0.8	-0.0	19.6	0.2	0.2
350	--	--	0.1	--	--	0.2
400	74	0.7	-0.0	--	--	0.1
450	--	--	0.1	--	--	0.2
500	289	0.1	0.1	--	--	0.2
550	--	--	0.4	--	--	0.5

11/ 9/85　3:40　10-MIN. AVE.

ALT M	DIR DEGM/SEC	U M/SEC	W M/SEC	SD DEGM/SEC	SU DEGM/SEC	SW DEGM/SEC
100	235	0.8	0.1	19.1	0.4	0.8
150	193	0.2	0.1	--	0.4	0.7
200	346	0.5	0.1	37.3	0.3	0.5
250	5	0.9	-0.0	20.7	0.3	0.2
300	34	1.3	-0.1	21.7	0.4	0.4
350	30	1.4	-0.1	13.7	0.4	0.2
400	22	1.1	0.0	29.3	0.6	0.2
450	18	1.0	0.0	18.0	0.5	0.2
500	358	2.0	0.1	--	--	0.2
550	--	--	0.2	--	--	0.1

11/ 9/85　4:40　10-MIN. AVE.

ALT M	DIR DEGM/SEC	U M/SEC	W M/SEC	SD DEGM/SEC	SU DEGM/SEC	SW DEGM/SEC
100	244	0.3	0.2	--	0.2	0.8
150	174	0.5	0.1	24.0	0.3	0.7
200	174	0.5	0.1	26.9	0.2	0.3
250	344	0.3	0.0	53.4	0.3	0.2
300	39	1.8	-0.3	22.6	1.1	0.6
350	50	0.8	-0.0	4.7	0.7	0.2
400	13	1.4	0.0	15.3	0.3	0.2
450	345	2.3	0.0	21.8	0.7	0.2
500	--	--	0.0	--	--	0.2
550	--	--	0.1	--	--	0.2

11/ 9/85　5:40　10-MIN. AVE.

ALT M	DIR DEGM/SEC	U M/SEC	W M/SEC	SD DEGM/SEC	SU DEGM/SEC	SW DEGM/SEC
100	236	0.3	0.1	--	0.4	0.8
150	155	0.5	0.1	29.5	0.3	0.6
200	142	1.2	0.0	19.8	0.6	0.4
250	153	0.8	0.0	12.8	0.2	0.2
300	141	0.4	0.0	24.3	0.2	0.2
350	102	0.5	0.0	--	--	0.3
400	--	--	-0.0	--	--	0.2
450	267	0.3	0.0	--	--	0.2
500	--	--	-0.1	--	--	0.1
550	--	--	-0.2	--	--	0.1

11/ 9/85　3:50　10-MIN. AVE.

ALT M	DIR DEGM/SEC	U M/SEC	W M/SEC	SD DEGM/SEC	SU DEGM/SEC	SW DEGM/SEC
100	237	1.1	0.2	14.1	0.3	0.8
150	242	1.0	0.1	20.3	0.4	0.7
200	279	0.8	0.2	21.7	0.2	0.5
250	336	1.0	0.1	11.4	0.2	0.2
300	340	1.2	0.1	16.8	0.3	0.2
350	349	1.5	-0.0	10.5	0.2	0.2
400	350	1.5	-0.1	10.2	0.5	0.2
450	341	1.8	-0.0	22.4	0.1	0.2
500	--	--	0.1	--	--	0.2
550	--	--	-0.0	--	--	0.1

11/ 9/85　4:50　10-MIN. AVE.

ALT M	DIR DEGM/SEC	U M/SEC	W M/SEC	SD DEGM/SEC	SU DEGM/SEC	SW DEGM/SEC
100	41	0.2	0.2	--	0.3	0.9
150	192	0.6	0.1	19.3	0.3	0.7
200	139	1.3	0.1	32.8	1.3	0.4
250	215	0.6	0.2	38.2	0.3	0.3
300	370	0.5	0.1	35.3	0.2	0.2
350	346	0.4	0.0	48.8	0.5	0.2
400	47	0.4	-0.0	--	--	0.2
450	329	1.8	0.0	20.4	0.5	0.2
500	342	2.9	0.0	12.2	0.6	0.2
550	350	3.0	0.0	--	--	0.3

11/ 9/85　5:50　10-MIN. AVE.

ALT M	DIR DEGM/SEC	U M/SEC	W M/SEC	SD DEGM/SEC	SU DEGM/SEC	SW DEGM/SEC
100	251	0.4	0.1	35.2	0.3	0.8
150	63	0.1	0.1	--	0.5	0.7
200	199	0.7	0.1	22.1	0.7	0.4
250	101	2.3	-0.0	16.7	3.6	0.3
300	134	0.3	-0.0	53.1	0.3	0.2
350	163	0.4	0.0	35.6	0.3	0.2
400	243	0.5	0.0	34.9	0.6	0.1
450	271	2.0	0.2	24.6	0.6	0.3
500	295	2.4	0.2	--	--	0.2
550	273	1.1	0.0	--	--	0.1

第35－2表　（つづき）

11/ 9/85　6: 0　10-MIN. AVE.

ALT M	DIR DEG	U M/SEC	W M/SEC	SD DEG	SU M/SEC	SW M/SEC
100	302	0.1	0.1	--	0.2	0.7
150	99	0.6	0.1	29.6	0.4	0.5
200	92	0.9	0.0	17.3	0.4	0.5
250	100	1.4	-0.0	35.4	0.7	0.4
300	96	0.8	0.0	14.8	0.4	0.2
350	106	5.2	0.0	--	--	0.5
400	259	2.3	0.4	36.4	1.3	0.6
450	--	--	0.1	--	--	0.2
500	275	6.9	-0.0	--	--	0.2
550	--	--	0.2	--	--	0.1

11/ 9/85　6:10　10-MIN. AVE.

ALT M	DIR DEG	U M/SEC	W M/SEC	SD DEG	SU M/SEC	SW M/SEC
100	38	0.0	0.2	--	0.2	0.8
150	101	0.2	0.1	--	0.3	0.6
200	140	1.3	0.1	25.7	0.5	0.5
250	109	1.5	-0.0	37.3	0.3	0.6
300	152	1.4	-0.0	45.7	1.7	0.4
350	--	--	0.1	--	--	0.2
400	--	--	-0.0	--	--	0.2
450	360	1.0	0.0	19.0	0.4	0.2
500	305	2.2	0.1	21.3	0.5	0.1
550	--	--	0.2	--	--	0.2

11/ 9/85　6:20　10-MIN. AVE.

ALT M	DIR DEG	U M/SEC	W M/SEC	SD DEG	SU M/SEC	SW M/SEC
100	270	0.2	0.2	--	0.4	0.8
150	203	0.5	0.1	23.9	0.5	0.6
200	162	1.3	0.1	13.1	0.4	0.5
250	122	1.3	-0.0	8.3	0.2	0.2
300	96	2.5	-0.1	11.7	3.3	0.4
350	107	0.4	-0.0	30.6	0.3	0.2
400	267	0.9	0.1	29.1	0.6	0.4
450	312	1.5	0.0	23.4	0.5	0.2
500	335	3.1	-0.1	23.6	1.1	0.2
550	284	6.0	0.2	--	--	0.4

11/ 9/85　6:30　10-MIN. AVE.

ALT M	DIR DEG	U M/SEC	W M/SEC	SD DEG	SU M/SEC	SW M/SEC
00	268	0.5	0.2	21.8	0.4	0.7
50	224	0.5	0.0	24.9	0.3	0.6
00	151	0.8	-0.1	19.9	0.2	0.3
50	142	0.6	-0.0	28.1	0.3	0.2
00	131	0.3	0.0	--	0.3	0.2
50	283	0.6	-0.0	18.6	0.4	0.2
00	301	1.4	0.1	21.3	0.3	0.2
50	321	2.8	0.1	12.5	0.7	0.1
00	--	--	-0.1	--	--	0.2
50	10	4.3	0.3	--	--	--

.1/ 9/85　6:40　10-MIN. AVE.

ALT M	DIR DEG	U M/SEC	W M/SEC	SD DEG	SU M/SEC	SW M/SEC
00	244	0.7	0.1	23.3	0.2	0.7
50	240	1.0	0.1	12.2	0.2	0.6
00	210	0.8	-0.0	14.3	0.3	0.4
50	238	0.3	-0.0	48.5	0.4	0.5
00	231	0.4	-0.0	35.8	0.3	0.2
50	280	1.4	0.1	9.2	0.2	0.2
00	258	2.4	0.1	17.6	0.5	0.3
50	331	2.6	0.1	6.5	0.3	0.1
00	314	2.4	-0.1	--	--	0.1
50	--	--	-0.1	--	--	0.2

1/ 9/85　6:50　10-MIN. AVE.

ALT M	DIR DEG	U M/SEC	W M/SEC	SD DEG	SU M/SEC	SW M/SEC
00	263	0.7	0.1	15.1	0.1	0.6
50	200	0.4	-0.0	27.8	0.4	0.5
00	166	0.3	-0.1	--	0.3	0.2
50	248	0.8	0.0	25.2	0.4	0.2
00	347	1.4	0.1	19.5	0.7	0.2
50	282	1.4	0.0	17.3	0.4	0.3
00	283	2.5	0.1	17.1	0.6	0.2
50	317	3.1	-0.0	19.2	0.5	0.0
00	316	3.6	--	--	--	--
50	--	--	--	--	--	--

11/ 9/85　7: 0　10-MIN. AVE.

ALT M	DIR DEG	U M/SEC	W M/SEC	SD DEG	SU M/SEC	SW M/SEC
100	103	2.6	0.1	3.8	2.6	0.7
150	232	0.3	0.2	--	0.2	0.4
200	224	0.4	0.1	37.6	0.3	0.4
250	252	1.2	0.1	11.6	0.3	0.2
300	269	1.1	0.0	15.6	0.2	0.2
350	288	1.7	0.1	13.6	0.5	0.1
400	289	1.4	0.1	28.4	0.4	0.1
450	306	2.1	--	--	--	--
500	280	0.4	0.0	--	--	--
550	--	--	--	--	--	--

11/ 9/85　7:10　10-MIN. AVE.

ALT M	DIR DEG	U M/SEC	W M/SEC	SD DEG	SU M/SEC	SW M/SEC
100	228	0.5	0.1	26.9	0.3	0.8
150	249	0.5	0.1	29.8	0.3	0.6
200	320	0.6	-0.1	60.0	0.8	0.5
250	264	1.4	-0.0	19.2	0.6	0.4
300	276	1.3	-0.1	8.0	0.8	0.2
350	281	1.8	-0.1	6.5	0.3	0.2
400	279	1.7	-0.1	16.4	0.4	0.2
450	282	2.3	0.1	11.2	0.4	0.2
500	296	2.3	0.0	31.0	0.6	0.2
550	3	1.6	0.2	15.2	1.1	0.1

11/ 9/85　7:20　10-MIN. AVE.

ALT M	DIR DEG	U M/SEC	W M/SEC	SD DEG	SU M/SEC	SW M/SEC
100	233	0.3	0.1	48.2	0.4	0.7
150	259	0.5	0.1	28.4	0.2	0.6
200	253	0.9	0.0	20.7	0.3	0.4
250	263	1.9	0.1	11.1	0.3	0.4
300	274	2.0	0.1	12.9	0.2	0.3
350	279	1.6	0.2	14.7	1.4	0.4
400	279	2.2	0.2	18.7	0.3	0.3
450	285	2.0	0.2	54.0	2.1	0.6
500	356	2.1	-0.2	22.7	0.6	0.2
550	357	2.7	-0.2	--	--	0.1

11/ 9/85　7:30　10-MIN. AVE.

ALT M	DIR DEG	U M/SEC	W M/SEC	SD DEG	SU M/SEC	SW M/SEC
100	199	0.4	0.1	30.8	0.3	0.7
150	205	0.3	0.1	--	0.4	0.6
200	269	0.8	0.1	39.4	0.3	0.7
250	267	1.5	0.2	17.6	0.4	0.5
300	275	1.8	0.1	13.5	0.2	0.4
350	303	2.3	0.0	14.6	0.3	0.2
400	297	2.6	0.1	10.6	0.5	0.2
450	293	2.7	0.3	24.8	0.7	0.3
500	313	3.1	0.2	20.1	0.9	0.2
550	--	--	0.1	--	--	0.3

11/ 9/85　7:40　10-MIN. AVE.

ALT M	DIR DEG	U M/SEC	W M/SEC	SD DEG	SU M/SEC	SW M/SEC
100	102	0.4	0.1	22.2	0.2	0.8
150	33	0.3	0.1	42.3	0.4	0.6
200	278	0.5	0.1	43.2	0.5	0.5
250	298	1.5	0.1	19.0	0.5	0.5
300	311	2.3	0.1	10.4	0.3	0.4
350	325	2.9	0.0	3.1	0.3	0.2
400	346	3.8	-0.1	15.6	1.1	0.4
450	317	3.5	0.0	4.0	0.3	0.1
500	329	4.8	-0.2	20.2	0.6	0.3
550	331	4.7	-0.1	23.6	1.7	0.1

11/ 9/85　7:50　10-MIN. AVE.

ALT M	DIR DEG	U M/SEC	W M/SEC	SD DEG	SU M/SEC	SW M/SEC
100	100	0.6	0.1	24.3	0.1	0.8
150	85	0.4	0.0	54.9	0.4	0.6
200	3	0.8	-0.0	38.5	0.8	0.6
250	321	1.9	0.2	18.1	0.6	0.7
300	327	3.1	0.2	8.7	0.5	0.5
350	325	3.3	0.2	14.7	1.1	0.6
400	347	4.6	-0.2	14.2	1.2	0.3
450	357	5.3	-0.4	19.0	2.0	0.5
500	331	5.1	-0.1	8.1	0.7	0.6
550	333	4.7	-0.1	6.8	0.6	0.2

11/ 9/85　8: 0　10-MIN. AVE.

ALT M	DIR DEG	U M/SEC	W M/SEC	SD DEG	SU M/SEC	SW M/SEC
100	206	0.6	0.2	19.1	0.3	0.8
150	121	0.7	0.1	26.8	0.3	0.6
200	34	0.5	0.1	44.2	0.7	0.6
250	342	1.3	0.3	25.3	0.7	0.7
300	342	2.0	0.1	20.1	0.7	0.4
350	336	2.5	0.0	8.8	0.5	0.3
400	323	3.3	0.0	11.3	0.4	0.2
450	331	4.0	-0.1	10.9	0.9	0.4
500	323	4.4	0.0	11.7	1.2	0.0
550	319	4.0	-0.0	12.6	0.5	0.2

11/ 9/85　8:10　10-MIN. AVE.

ALT M	DIR DEG	U M/SEC	W M/SEC	SD DEG	SU M/SEC	SW M/SEC
100	200	0.6	0.1	17.2	0.4	0.8
150	142	0.6	0.0	42.0	0.6	0.7
200	27	0.2	0.1	--	0.7	0.7
250	325	0.9	0.1	30.0	0.5	0.5
300	325	1.4	0.1	14.9	0.4	0.3
350	332	1.7	-0.0	16.9	0.5	0.3
400	306	2.1	0.0	16.7	0.5	0.3
450	307	2.1	0.0	15.0	0.7	0.2
500	302	2.4	0.1	11.9	0.4	0.3
550	336	2.2	-0.0	--	--	0.2

11/ 9/85　8:20　10-MIN. AVE.

ALT M	DIR DEG	U M/SEC	W M/SEC	SD DEG	SU M/SEC	SW M/SEC
100	234	0.6	0.1	30.4	0.4	0.8
150	238	0.9	0.1	30.4	0.5	0.7
200	235	0.5	-0.0	42.6	0.5	0.4
250	257	0.5	0.0	52.3	0.5	0.5
300	270	0.6	0.0	41.4	0.4	0.5
350	272	1.2	0.1	17.6	0.4	0.5
400	271	2.1	0.3	11.1	0.4	0.3
450	280	2.7	0.2	14.7	0.4	0.2
500	281	3.2	0.2	10.5	0.9	0.2
550	338	2.0	-0.1	31.3	0.9	0.8

11/ 9/85　8:30　10-MIN. AVE.

ALT M	DIR DEG	U M/SEC	W M/SEC	SD DEG	SU M/SEC	SW M/SEC
100	248	0.3	0.1	43.7	0.2	0.8
150	254	0.7	0.0	40.9	0.4	0.7
200	286	0.5	-0.2	52.3	0.4	0.6
250	288	1.1	-0.1	27.6	1.1	0.6
300	293	1.8	-0.2	16.1	0.7	0.3
350	294	2.2	-0.1	15.7	0.3	0.2
400	312	2.6	-0.2	18.4	0.5	0.2
450	295	3.3	0.0	13.7	0.3	0.2
500	306	3.5	-0.1	11.7	1.0	0.2
550	312	3.7	-0.1	15.5	0.6	0.2

11/ 9/85　8:40　10-MIN. AVE.

ALT M	DIR DEG	U M/SEC	W M/SEC	SD DEG	SU M/SEC	SW M/SEC
100	321	0.2	0.1	--	0.2	0.8
150	252	0.6	0.1	46.2	0.6	0.3
200	281	1.0	0.1	36.0	0.7	0.6
250	312	1.6	0.1	20.7	0.9	0.5
300	333	1.7	-0.0	20.0	1.0	0.5
350	316	2.3	-0.0	11.5	0.7	0.2
400	299	2.7	0.1	20.1	0.6	0.2
450	308	3.0	-0.0	14.0	0.8	0.3
500	299	3.8	0.1	29.6	0.6	0.5
550	306	5.0	0.0	16.7	1.1	0.5

11/ 9/85　8:50　10-MIN. AVE.

ALT M	DIR DEG	U M/SEC	W M/SEC	SD DEG	SU M/SEC	SW M/SEC
100	201	0.3	0.0	29.2	0.4	0.9
150	237	0.8	0.0	21.5	0.4	0.8
200	318	0.6	-0.0	26.1	0.5	0.4
250	275	0.5	-0.1	43.5	0.2	0.4
300	295	0.9	-0.0	13.4	0.3	0.3
350	293	1.6	0.0	42.7	1.1	0.6
400	284	1.9	0.0	5.6	0.4	0.2
450	293	2.0	-0.1	16.1	0.5	0.2
500	322	2.5	-0.2	15.6	0.7	0.5
550	339	3.6	-0.1	28.0	1.5	0.5

第35－2表　（つづき）

11/ 9/85　9: 0　10-MIN. AVE.

ALT M	DIR DEGM	U M/SEC	W M/SEC	SD DEGM	SU M/SEC	SW M/SEC
100	117	0.9	0.0	16.1	0.2	0.7
150	163	0.6	0.1	28.0	0.3	0.7
200	194	0.3	-0.1	57.9	0.4	0.4
250	261	0.4	-0.1	41.9	0.3	0.3
300	282	0.7	-0.1	32.2	0.5	0.3
350	297	1.1	-0.1	40.5	0.5	0.4
400	302	1.7	-0.2	24.8	0.4	0.4
450	311	2.2	-0.0	12.9	0.6	0.4
500	340	3.0	-0.1	13.2	0.7	0.3
550	349	3.8	-0.1	11.3	1.1	0.2

11/ 9/85　10: 0　10-MIN. AVE.

ALT M	DIR DEGM	U M/SEC	W M/SEC	SD DEGM	SU M/SEC	SW M/SEC
100	148	0.1	-0.4	--	0.4	0.7
150	245	0.1	-0.3	--	0.6	0.7
200	322	0.2	-0.2	--	0.6	0.6
250	319	0.6	-0.1	43.3	0.6	0.6
300	310	1.1	-0.0	27.6	0.6	0.5
350	319	1.6	0.0	16.3	0.5	0.4
400	324	2.3	-0.1	7.4	0.3	0.3
450	334	2.9	-0.1	11.7	0.6	0.2
500	341	3.5	-0.1	10.5	0.5	0.3
550	330	4.3	-0.0	17.2	0.8	0.4

11/ 9/85　11: 0　10-MIN. AVE.

ALT M	DIR DEGM	U M/SEC	W M/SEC	SD DEGM	SU M/SEC	SW M/SEC
100	101	1.4	0.1	29.9	0.5	0.9
150	124	1.5	0.4	28.5	0.8	0.9
200	136	1.5	0.6	27.9	0.9	0.7
250	140	1.7	0.7	22.4	0.7	0.7
300	144	1.7	0.8	21.4	0.6	0.7
350	167	2.0	0.8	17.4	0.6	0.6
400	172	1.9	0.8	20.5	0.6	0.5
450	179	2.5	0.7	14.9	0.5	0.4
500	165	2.3	0.6	22.1	0.7	0.4
550	179	2.4	0.5	17.3	1.1	0.2

11/ 9/85　9:10　10-MIN. AVE.

ALT M	DIR DEGM	U M/SEC	W M/SEC	SD DEGM	SU M/SEC	SW M/SEC
100	80	0.5	-0.0	30.8	0.2	0.7
150	187	0.4	0.0	29.7	0.4	0.7
200	218	0.6	0.1	24.9	0.4	0.5
250	233	0.6	0.1	31.0	0.4	0.4
300	261	1.2	0.2	18.5	0.3	0.3
350	297	1.3	0.0	18.2	0.3	0.3
400	298	2.1	0.1	13.1	0.4	0.3
450	322	2.6	0.0	10.6	0.4	0.2
500	325	2.9	0.0	9.9	0.4	0.3
550	342	4.2	-0.1	15.6	1.4	0.3

11/ 9/85　10:10　10-MIN. AVE.

ALT M	DIR DEGM	U M/SEC	W M/SEC	SD DEGM	SU M/SEC	SW M/SEC
100	313	0.4	-0.1	56.0	0.4	0.7
150	26	0.3	-0.2	60.2	0.7	0.7
200	358	0.3	-0.1	68.4	0.7	0.6
250	349	0.5	-0.0	66.8	0.7	0.5
300	31	1.3	-0.1	37.3	0.8	0.5
350	341	1.1	0.3	33.9	0.5	0.5
400	354	1.4	0.4	26.1	0.7	0.4
450	360	2.0	0.3	31.5	0.7	0.6
500	316	2.7	0.5	26.4	0.9	0.5
550	346	3.8	0.3	26.6	1.7	0.5

11/ 9/85　11:10　10-MIN. AVE.

ALT M	DIR DEGM	U M/SEC	W M/SEC	SD DEGM	SU M/SEC	SW M/SEC
100	133	1.2	-0.1	30.4	0.7	0.9
150	115	1.3	-0.0	35.4	0.8	1.0
200	133	1.4	0.4	37.3	0.8	0.8
250	161	1.5	0.6	25.8	0.9	0.6
300	166	1.3	0.7	28.1	0.9	0.4
350	185	1.3	0.6	23.0	0.9	0.5
400	193	2.0	0.5	18.2	0.8	0.6
450	192	1.9	0.5	24.8	1.4	0.7
500	197	1.8	0.5	22.6	1.7	0.8
550	220	2.5	0.6	38.1	2.6	1.1

11/ 9/85　9:20　10-MIN. AVE.

ALT M	DIR DEGM	U M/SEC	W M/SEC	SD DEGM	SU M/SEC	SW M/SEC
100	195	0.6	0.1	21.2	0.6	0.8
150	230	0.6	-0.1	34.5	0.5	0.8
200	252	0.8	-0.0	29.8	0.3	0.4
250	270	0.9	-0.1	28.3	0.3	0.3
300	310	1.2	-0.1	29.8	0.4	0.4
350	313	1.8	-0.1	12.3	0.3	0.2
400	305	2.4	-0.1	14.1	0.4	0.3
450	316	2.6	-0.1	14.8	0.4	0.4
500	324	3.2	-0.1	13.5	0.7	0.3
550	345	3.9	-0.1	20.1	0.6	0.3

11/ 9/85　10:20　10-MIN. AVE.

ALT M	DIR DEGM	U M/SEC	W M/SEC	SD DEGM	SU M/SEC	SW M/SEC
100	96	1.6	0.5	26.8	0.5	0.9
150	94	1.5	0.6	36.5	0.8	0.9
200	104	1.4	0.7	39.3	1.1	0.8
250	95	1.4	0.4	35.4	1.1	0.8
300	104	0.7	0.2	49.6	1.2	0.8
350	86	0.6	0.0	65.7	1.3	0.8
400	55	0.5	0.1	72.9	1.7	0.7
450	241	1.2	0.4	54.7	1.7	0.5
500	46	1.0	0.1	54.1	1.4	0.8
550	6	2.3	-0.0	26.2	0.9	0.7

11/ 9/85　11:20　10-MIN. AVE.

ALT M	DIR DEGM	U M/SEC	W M/SEC	SD DEGM	SU M/SEC	SW M/SEC
100	147	1.3	0.3	38.2	0.9	1.0
150	163	1.3	0.6	46.4	1.0	1.0
200	156	1.2	0.6	44.3	1.0	0.9
250	146	1.4	0.7	39.1	1.2	0.9
300	138	1.4	0.9	43.2	1.3	0.9
350	109	1.5	1.1	45.3	1.1	0.9
400	152	1.4	1.6	44.4	1.4	0.9
450	110	0.9	1.9	60.7	1.2	0.9
500	210	3.3	2.2	34.6	1.4	0.8
550	231	1.6	2.1	42.5	1.5	0.7

11/ 9/85　9:30　10-MIN. AVE.

ALT M	DIR DEGM	U M/SEC	W M/SEC	SD DEGM	SU M/SEC	SW M/SEC
100	214	0.5	0.0	30.9	0.7	0.9
150	260	0.3	-0.2	--	0.5	0.9
200	307	0.6	-0.1	46.4	0.5	0.5
250	303	1.0	0.0	33.6	0.5	0.5
300	316	1.7	0.1	17.6	0.5	0.4
350	327	2.3	0.1	13.3	0.5	0.3
400	332	2.9	0.2	12.0	0.5	0.4
450	349	3.8	0.0	11.2	0.4	0.5
500	349	4.4	0.1	9.4	0.5	0.5
550	348	4.9	0.3	9.0	1.0	0.5

11/ 9/85　10:30　10-MIN. AVE.

ALT M	DIR DEGM	U M/SEC	W M/SEC	SD DEGM	SU M/SEC	SW M/SEC
100	72	1.1	0.2	36.3	1.0	0.9
150	68	1.2	0.2	39.2	1.0	0.8
200	62	1.2	0.2	40.8	1.2	0.8
250	57	1.4	-0.1	43.2	1.3	0.8
300	47	1.6	-0.2	32.6	1.0	0.8
350	45	2.0	-0.3	19.6	0.8	0.7
400	26	2.0	-0.3	18.0	0.7	0.4
450	33	2.6	-0.5	18.6	1.5	0.4
500	24	2.4	-0.5	27.6	1.8	0.5
550	339	1.1	-0.3	57.0	2.8	0.5

11/ 9/85　11:30　10-MIN. AVE.

ALT M	DIR DEGM	U M/SEC	W M/SEC	SD DEGM	SU M/SEC	SW M/SEC
100	265	1.3	-0.1	33.3	0.6	1.0
150	270	1.4	-0.1	33.8	0.7	0.9
200	293	0.8	-0.2	54.9	0.8	0.9
250	355	0.8	-0.2	45.0	1.0	0.8
300	338	0.9	0.0	42.2	0.8	0.7
350	3	1.2	-0.0	31.3	0.7	0.6
400	13	1.3	0.1	20.0	0.9	0.6
450	346	1.0	0.5	31.8	1.1	0.5
500	273	0.5	0.7	63.9	0.9	0.4
550	331	1.0	0.5	36.3	0.2	0.4

11/ 9/85　9:40　10-MIN. AVE.

ALT M	DIR DEGM	U M/SEC	W M/SEC	SD DEGM	SU M/SEC	SW M/SEC
100	210	0.7	-0.0	26.5	0.5	0.8
150	260	0.7	-0.0	39.9	0.5	0.8
200	296	0.9	-0.0	33.7	0.5	0.5
250	304	1.3	0.1	22.3	0.4	0.3
300	308	1.8	0.1	15.5	0.4	0.3
350	323	2.0	-0.0	9.3	0.4	0.4
400	320	2.4	-0.1	12.7	0.5	0.5
450	335	3.0	-0.1	9.6	0.5	0.5
500	351	3.8	-0.2	11.8	0.6	0.5
550	352	5.3	-0.2	11.0	2.0	0.6

11/ 9/85　10:40　10-MIN. AVE.

ALT M	DIR DEGM	U M/SEC	W M/SEC	SD DEGM	SU M/SEC	SW M/SEC
100	73	0.8	-0.4	47.8	1.0	1.0
150	69	0.8	-0.5	49.3	1.0	0.9
200	69	1.2	-0.7	40.5	0.9	0.7
250	64	0.9	-0.6	50.2	0.8	0.6
300	51	1.0	-0.4	44.7	0.8	0.6
350	21	0.6	-0.2	53.1	0.9	0.3
400	11	1.2	-0.0	28.4	0.9	0.4
450	340	1.7	0.2	24.3	0.7	0.5
500	316	2.0	0.3	42.9	1.2	0.5
550	315	1.7	0.3	30.8	0.7	0.4

11/ 9/85　11:40　10-MIN. AVE.

ALT M	DIR DEGM	U M/SEC	W M/SEC	SD DEGM	SU M/SEC	SW M/SEC
100	210	1.2	-0.3	20.7	0.7	0.8
150	211	0.8	-0.5	41.3	0.8	0.8
200	76	0.4	-0.8	67.7	0.8	0.6
250	65	0.9	-0.7	41.7	0.9	0.6
300	59	0.5	-0.4	57.4	0.9	0.7
350	93	0.5	-0.3	56.0	1.0	0.7
400	90	1.2	-0.3	21.0	0.6	0.5
450	162	1.1	-0.0	27.6	0.5	0.4
500	184	2.1	0.0	11.5	0.9	0.5
550	179	3.0	-0.1	22.9	1.7	0.5

11/ 9/85　9:50　10-MIN. AVE.

ALT M	DIR DEGM	U M/SEC	W M/SEC	SD DEGM	SU M/SEC	SW M/SEC
100	191	0.2	0.0	--	0.5	0.8
150	290	0.7	-0.0	44.5	0.5	0.7
200	309	1.1	-0.1	31.8	0.6	0.6
250	312	1.4	-0.2	23.9	0.6	0.5
300	325	1.9	-0.2	16.4	0.5	0.5
350	308	2.2	0.1	17.6	0.6	0.5
400	326	2.7	0.1	24.4	0.9	0.6
450	355	2.8	-0.1	18.1	0.9	0.4
500	345	3.5	-0.1	17.8	1.4	0.4
550	352	4.1	-0.1	15.7	1.5	0.5

11/ 9/85　10:50　10-MIN. AVE.

ALT M	DIR DEGM	U M/SEC	W M/SEC	SD DEGM	SU M/SEC	SW M/SEC
100	114	1.1	0.5	39.7	0.7	0.9
150	121	1.2	0.4	41.1	0.7	1.0
200	116	1.5	0.1	35.1	0.7	0.8
250	118	1.5	0.1	31.0	0.7	0.6
300	157	1.3	0.2	40.1	1.1	0.7
350	139	1.3	-0.1	32.8	0.8	0.4
400	149	1.4	-0.0	27.2	0.9	0.4
450	167	1.5	0.2	21.4	1.0	0.3
500	160	1.8	0.4	43.3	1.6	0.5
550	192	1.6	0.5	36.6	2.5	0.2

11/ 9/85　11:50　10-MIN. AVE.

ALT M	DIR DEGM	U M/SEC	W M/SEC	SD DEGM	SU M/SEC	SW M/SEC
100	53	0.4	-0.1	62.1	1.0	0.8
150	63	1.1	-0.1	35.4	0.7	0.8
200	60	0.9	0.3	43.5	0.7	0.7
250	64	0.6	0.6	58.8	1.0	0.7
300	38	1.1	0.7	32.4	0.7	0.9
350	36	1.9	0.8	20.2	0.9	1.2
400	35	2.0	0.9	19.5	0.7	1.4
450	34	2.1	0.9	19.1	0.9	1.2
500	357	2.5	0.9	20.0	0.8	1.3
550	16	3.6	0.7	24.8	0.8	1.2

第35－2表　（つづき）

11/ 9/85　12: 0　10-MIN. AVE.

ALT M	DIR DEGM/SEC	U M/SEC	W M/SEC	SD DEGM/SEC	SU M/SEC	SW M/SEC
100	46	0.5	-0.7	51.8	0.5	0.9
150	52	0.8	-0.9	35.6	0.6	0.7
200	47	0.6	-0.8	45.4	0.6	0.5
250	52	0.7	-0.9	37.5	0.5	0.3
300	50	0.7	-1.0	27.9	0.4	0.3
350	55	0.8	-1.1	39.1	0.7	0.3
400	56	0.8	-1.2	36.5	0.5	0.2
450	71	0.5	-1.2	49.2	0.6	0.2
500	57	1.2	-1.3	31.3	0.6	0.2
550	51	1.6	-1.2	41.5	1.6	0.2

11/ 9/85　12:10　10-MIN. AVE.

ALT M	DIR DEGM/SEC	U M/SEC	W M/SEC	SD DEGM/SEC	SU M/SEC	SW M/SEC
100	201	0.4	-0.6	52.3	0.7	0.5
150	60	0.4	-0.8	62.2	0.8	0.6
200	45	0.5	-0.8	53.1	0.7	0.8
250	43	0.7	-0.7	44.0	0.8	0.7
300	51	0.6	-0.6	48.5	0.8	0.7
350	72	0.6	-0.6	57.9	1.0	0.7
400	87	0.7	-0.6	47.2	0.9	0.6
450	140	0.6	-0.4	51.3	1.1	0.6
500	81	0.4	-0.5	75.0	0.9	0.7
550	246	0.9	-0.3	46.4	1.0	0.7

11/ 9/85　12:20　10-MIN. AVE.

ALT M	DIR DEGM/SEC	U M/SEC	W M/SEC	SD DEGM/SEC	SU M/SEC	SW M/SEC
100	88	1.0	0.6	34.3	0.7	0.9
150	96	0.8	0.9	45.3	0.7	0.9
200	86	0.6	1.0	55.4	0.7	0.8
250	111	0.3	1.0	--	0.6	0.8
300	66	0.7	0.8	53.4	0.9	0.8
350	42	0.6	0.8	48.5	1.1	0.7
400	44	0.7	0.8	48.6	0.9	0.6
450	20	0.4	0.9	66.3	0.7	0.5
500	38	0.5	1.0	57.3	0.6	0.4
550	288	0.7	1.2	43.3	1.1	0.4

11/ 9/85　12:30　10-MIN. AVE.

ALT M	DIR DEGM/SEC	U M/SEC	W M/SEC	SD DEGM/SEC	SU M/SEC	SW M/SEC
100	80	1.3	-0.4	31.7	0.6	0.9
150	83	1.2	-0.5	33.1	0.7	0.8
200	82	1.5	-0.6	25.2	0.9	0.8
250	70	1.3	-0.8	28.7	0.8	1.0
300	66	1.2	-0.9	27.8	0.6	0.9
350	59	1.8	-0.9	19.2	0.8	0.8
400	49	1.5	-0.8	23.6	0.8	0.9
450	59	1.4	-0.7	23.6	0.6	0.9
500	279	0.4	-0.4	83.7	2.5	0.9
550	249	0.7	-0.4	77.5	3.8	0.9

11/ 9/85　12:40　10-MIN. AVE.

ALT M	DIR DEGM/SEC	U M/SEC	W M/SEC	SD DEGM/SEC	SU M/SEC	SW M/SEC
100	143	1.1	-0.4	32.2	0.6	0.7
150	124	1.2	-0.7	34.1	0.7	0.7
200	121	1.2	-0.5	30.3	0.7	0.8
250	112	1.3	-0.4	29.0	0.6	0.8
300	118	1.1	-0.3	39.0	0.5	0.9
350	108	0.7	-0.3	49.0	0.5	0.8
400	127	0.5	-0.1	62.8	0.6	0.8
450	61	0.1	-0.1	--	0.8	0.5
500	51	0.7	-0.3	49.6	0.9	0.4
550	56	1.3	-0.5	53.4	1.4	0.2

11/ 9/85　12:50　10-MIN. AVE.

ALT M	DIR DEGM/SEC	U M/SEC	W M/SEC	SD DEGM/SEC	SU M/SEC	SW M/SEC
100	95	1.2	-0.0	31.7	0.6	0.9
150	115	1.2	0.0	34.5	0.6	0.9
200	115	1.5	-0.1	28.9	0.7	0.8
250	115	1.7	-0.2	22.1	0.7	0.7
300	134	1.3	-0.3	24.2	0.6	0.5
350	122	0.9	-0.5	40.7	0.6	0.5
400	164	0.9	-0.4	33.4	0.9	0.5
450	160	0.4	-0.6	59.7	1.0	0.5
500	36	0.4	-0.8	73.1	2.7	0.3
550	54	2.2	-0.8	42.2	3.1	0.5

11/ 9/85　13: 0　10-MIN. AVE.

ALT M	DIR DEGM/SEC	U M/SEC	W M/SEC	SD DEGM/SEC	SU M/SEC	SW M/SEC
100	136	1.1	-0.4	32.2	0.5	0.7
150	139	1.1	-0.5	33.6	0.7	0.7
200	146	1.1	-0.5	30.3	0.7	0.6
250	146	1.1	-0.7	31.5	0.6	0.5
300	133	1.1	-0.8	32.0	0.6	0.6
350	166	1.1	-0.7	26.9	0.6	0.5
400	184	1.3	-0.5	17.6	0.5	0.4
450	195	1.2	-0.3	19.6	0.7	0.3
500	215	1.3	-0.1	27.7	1.5	0.3
550	214	1.9	0.0	23.4	1.8	0.3

11/ 9/85　13:10　10-MIN. AVE.

ALT M	DIR DEGM/SEC	U M/SEC	W M/SEC	SD DEGM/SEC	SU M/SEC	SW M/SEC
100	172	1.1	-0.1	30.0	0.7	0.9
150	173	1.2	-0.2	35.0	0.8	0.9
200	177	1.1	-0.5	37.6	0.9	0.7
250	142	0.9	-0.9	31.3	0.5	0.3
300	135	0.8	-1.0	36.5	0.5	0.4
350	136	0.9	-1.0	34.0	0.6	0.3
400	137	0.7	-0.9	43.5	0.5	0.2
450	166	1.1	-0.8	34.6	0.9	0.2
500	106	1.2	-0.8	41.7	0.5	0.3
550	100	1.5	-0.8	30.1	0.7	0.1

11/ 9/85　13:20　10-MIN. AVE.

ALT M	DIR DEGM/SEC	U M/SEC	W M/SEC	SD DEGM/SEC	SU M/SEC	SW M/SEC
100	197	1.7	-0.2	13.4	0.7	1.0
150	191	1.7	0.1	15.4	0.7	0.9
200	194	1.9	0.1	15.7	0.7	0.8
250	168	1.6	-0.2	20.7	0.7	0.7
300	169	1.8	-0.2	15.1	0.7	0.7
350	174	1.9	-0.1	17.3	0.8	0.7
400	171	1.9	-0.1	22.2	0.7	0.7
450	171	2.0	-0.1	24.0	1.2	0.7
500	155	2.7	-0.1	29.9	1.8	0.8
550	173	2.7	-0.1	13.0	2.3	0.7

11/ 9/85　13:30　10-MIN. AVE.

ALT M	DIR DEGM/SEC	U M/SEC	W M/SEC	SD DEGM/SEC	SU M/SEC	SW M/SEC
100	207	1.3	0.4	21.3	0.8	0.9
150	189	1.5	0.4	21.7	0.9	0.9
200	186	1.9	0.3	17.1	0.7	0.7
250	181	2.0	0.2	15.6	0.8	0.7
300	170	1.8	0.1	27.7	0.9	0.8
350	177	2.2	0.3	26.1	1.1	0.8
400	169	2.2	0.1	18.9	0.8	0.8
450	178	2.3	0.1	29.6	1.1	0.8
500	177	2.8	0.1	24.9	0.9	0.7
550	156	2.9	-0.1	34.6	1.9	0.7

11/ 9/85　13:40　10-MIN. AVE.

ALT M	DIR DEGM/SEC	U M/SEC	W M/SEC	SD DEGM/SEC	SU M/SEC	SW M/SEC
100	168	0.9	0.1	43.2	0.7	0.9
150	151	1.0	0.1	38.0	0.8	0.9
200	154	1.3	0.2	33.9	0.7	1.0
250	171	1.3	0.4	28.4	0.8	0.9
300	185	1.8	0.6	17.3	0.9	0.8
350	184	2.2	0.5	13.1	0.6	0.8
400	183	2.7	0.4	15.1	1.0	0.8
450	177	2.8	0.2	19.8	0.7	0.5
500	175	2.5	0.0	37.1	1.0	0.6
550	135	2.5	-0.1	22.9	1.8	0.6

11/ 9/85　13:50　10-MIN. AVE.

ALT M	DIR DEGM/SEC	U M/SEC	W M/SEC	SD DEGM/SEC	SU M/SEC	SW M/SEC
100	109	1.6	-0.4	25.7	0.6	0.7
150	108	2.1	-0.3	19.5	0.6	0.7
200	104	2.2	-0.2	17.3	0.6	0.6
250	116	2.1	-0.1	18.9	0.5	0.5
300	126	2.0	-0.1	18.7	0.5	0.5
350	130	1.9	-0.0	21.1	0.5	0.5
400	131	1.7	-0.0	22.0	0.5	0.4
450	154	1.8	0.1	24.9	0.8	0.3
500	187	2.8	0.3	17.2	0.4	0.4
550	178	2.8	0.2	6.5	1.7	0.3

11/ 9/85　14: 0　10-MIN. AVE.

ALT M	DIR DEGM/SEC	U M/SEC	W M/SEC	SD DEGM/SEC	SU M/SEC	SW M/SEC
100	130	3.3	0.2	13.1	0.7	0.8
150	136	3.7	0.3	12.1	0.8	0.8
200	136	3.9	0.4	12.8	0.9	0.7
250	140	3.9	0.3	12.4	1.1	0.6
300	139	3.9	0.3	11.5	1.0	0.5
350	147	4.0	0.3	12.0	1.0	0.4
400	144	4.0	0.0	16.3	1.2	0.5
450	163	3.9	0.2	13.8	1.1	0.5
500	152	3.7	0.1	25.2	1.8	0.4
550	171	4.7	0.1	16.2	0.5	0.4

11/ 9/85　14:10　10-MIN. AVE.

ALT M	DIR DEGM/SEC	U M/SEC	W M/SEC	SD DEGM/SEC	SU M/SEC	SW M/SEC
100	149	3.4	0.0	19.0	0.9	0.8
150	151	3.6	-0.0	11.3	0.8	1.0
200	148	4.0	-0.0	11.8	0.8	1.0
250	150	4.1	-0.0	12.4	0.8	1.0
300	155	4.3	0.1	16.4	0.9	0.9
350	151	4.4	0.1	14.1	0.7	0.7
400	157	4.5	0.3	8.1	0.5	0.7
450	161	4.7	0.3	13.3	1.0	0.6
500	147	4.9	0.0	12.4	0.9	0.6
550	150	4.3	0.0	29.1	1.3	0.7

11/ 9/85　14:20　10-MIN. AVE.

ALT M	DIR DEGM/SEC	U M/SEC	W M/SEC	SD DEGM/SEC	SU M/SEC	SW M/SEC
100	158	3.0	-0.0	10.0	0.6	0.8
150	157	3.1	-0.0	9.4	0.6	0.8
200	155	3.2	0.0	11.6	0.6	0.7
250	161	3.5	0.1	11.5	0.7	0.5
300	148	3.5	-0.1	8.0	0.5	0.5
350	145	3.4	-0.1	12.3	0.5	0.5
400	159	3.8	0.1	11.7	0.5	0.4
450	140	3.8	-0.0	19.3	0.8	0.5
500	149	3.6	0.0	13.9	0.8	0.4
550	127	3.8	-0.2	29.5	0.8	0.6

11/ 9/85　14:30　10-MIN. AVE.

ALT M	DIR DEGM/SEC	U M/SEC	W M/SEC	SD DEGM/SEC	SU M/SEC	SW M/SEC
100	149	3.1	0.1	9.1	0.6	0.9
150	154	3.3	0.3	10.2	0.7	0.8
200	157	3.6	0.4	7.9	0.6	0.8
250	151	3.5	0.3	8.4	0.5	0.8
300	167	3.5	0.5	12.2	0.8	0.8
350	162	3.6	0.4	14.4	0.8	0.8
400	154	3.5	0.3	12.1	0.7	0.8
450	182	4.3	0.7	12.3	1.3	0.8
500	154	4.2	0.3	13.8	1.0	0.8
550	144	4.3	0.3	23.2	1.8	0.8

11/ 9/85　14:40　10-MIN. AVE.

ALT M	DIR DEGM/SEC	U M/SEC	W M/SEC	SD DEGM/SEC	SU M/SEC	SW M/SEC
100	159	2.6	-0.2	7.6	0.5	0.6
150	154	2.7	-0.2	11.2	0.6	0.4
200	159	2.5	-0.1	9.9	0.5	0.3
250	149	2.4	-0.4	13.5	0.5	0.3
300	145	2.3	-0.6	16.1	0.5	0.4
350	131	2.7	-0.7	6.5	0.3	0.3
400	125	2.6	-0.7	15.4	0.4	0.3
450	127	2.5	-0.6	12.2	0.4	0.3
500	114	2.8	-0.7	17.5	0.8	0.1
550	98	3.3	-0.6	7.8	0.7	0.1

11/ 9/85　14:50　10-MIN. AVE.

ALT M	DIR DEGM/SEC	U M/SEC	W M/SEC	SD DEGM/SEC	SU M/SEC	SW M/SEC
100	163	2.4	-0.1	4.7	0.5	0.5
150	171	2.6	-0.2	8.2	0.5	0.4
200	167	2.6	-0.2	10.3	0.6	0.3
250	165	2.5	-0.1	8.9	0.5	0.2
300	169	2.4	-0.2	13.2	0.8	0.3
350	165	2.5	-0.2	8.8	0.6	0.2
400	165	2.5	-0.1	7.1	0.5	0.2
450	160	2.2	-0.0	14.5	0.5	0.2
500	163	2.2	0.0	17.8	0.5	0.3
550	173	1.9	-0.1	30.5	0.6	0.3

第35－2表　（つづき）

11/ 9/85　15: 0　10-MIN. AVE.

ALT M	DIR DEG	U M/SEC	W M/SEC	SD DEG	SU M/SEC	SW M/SEC
100	192	2.0	0.1	10.5	0.6	0.6
150	188	2.4	0.1	8.9	0.6	0.5
200	189	2.8	0.1	8.3	0.6	0.4
250	189	2.7	0.0	9.1	0.5	0.3
300	195	2.9	0.1	8.4	0.6	0.2
350	195	3.3	0.0	8.5	0.8	0.1
400	194	3.4	-0.1	11.6	0.7	0.2
450	200	3.5	-0.0	5.6	0.6	0.0
500	197	3.7	-0.2	6.1	1.3	0.2
550	--	--	--	--	--	--

11/ 9/85　15: 0　10-MIN. AVE.

ALT M	DIR DEG	U M/SEC	W M/SEC	SD DEG	SU M/SEC	SW M/SEC
100	169	2.4	0.2	10.9	0.5	0.4
150	164	3.1	0.3	9.3	0.6	0.3
200	166	3.7	0.3	5.6	0.5	0.3
250	171	4.4	0.4	3.4	0.4	0.4
300	170	4.4	0.3	6.2	0.3	0.2
350	158	4.1	0.1	6.9	0.4	0.2
400	156	4.1	0.1	8.2	0.5	0.0
450	166	3.8	0.0	10.1	0.7	0.0
500	203	6.2	0.3	--	--	0.0
550	--	--	--	--	--	--

11/ 9/85　17: 0　10-MIN. AVE.

ALT M	DIR DEG	U M/SEC	W M/SEC	SD DEG	SU M/SEC	SW M/SEC
100	117	2.9	0.3	11.6	0.5	0.7
150	121	3.2	0.2	13.5	0.8	0.6
200	124	4.0	0.1	9.7	0.9	0.6
250	125	4.9	0.1	7.9	0.6	0.5
300	134	6.0	0.2	6.3	0.7	0.5
350	133	5.7	0.2	4.5	0.6	0.3
400	122	5.5	0.1	16.8	1.5	0.2
450	112	5.1	0.1	--	--	0.2
500	144	6.1	0.1	--	--	0.2
550	--	--	0.1	--	--	0.2

11/ 9/85　15:10　10-MIN. AVE.

ALT M	DIR DEG	U M/SEC	W M/SEC	SD DEG	SU M/SEC	SW M/SEC
100	196	2.0	0.2	11.9	0.6	0.6
150	190	2.3	0.2	9.4	0.6	0.5
200	194	2.7	0.3	8.5	0.6	0.4
250	193	2.9	0.3	8.9	0.5	0.4
300	189	3.3	0.3	7.1	0.5	0.4
350	191	3.4	0.3	6.9	0.4	0.3
400	176	3.0	0.1	14.4	0.8	0.3
450	178	3.6	0.2	15.4	0.9	0.3
500	178	3.4	0.1	13.8	0.8	0.1
550	193	3.5	0.1	13.4	1.1	0.1

11/ 9/85　16:10　10-MIN. AVE.

ALT M	DIR DEG	U M/SEC	W M/SEC	SD DEG	SU M/SEC	SW M/SEC
100	179	2.0	0.2	6.3	0.5	0.7
150	175	2.8	0.3	7.5	0.5	0.5
200	173	3.2	0.4	7.2	0.6	0.3
250	168	3.8	0.4	8.1	0.5	0.3
300	170	4.5	0.5	5.2	0.5	0.3
350	177	4.8	0.5	4.4	0.4	0.4
400	167	4.7	0.4	7.6	0.7	0.3
450	165	4.7	0.4	18.4	0.6	0.3
500	176	4.6	0.5	--	--	0.2
550	--	--	0.5	--	--	0.2

11/ 9/85　17:10　10-MIN. AVE.

ALT M	DIR DEG	U M/SEC	W M/SEC	SD DEG	SU M/SEC	SW M/SEC
100	109	2.6	0.2	11.5	0.6	0.6
150	114	2.9	0.2	10.5	0.5	0.4
200	117	3.7	0.1	7.1	0.5	0.3
250	116	4.6	0.1	5.6	0.6	0.3
300	124	5.4	0.3	6.0	0.5	0.5
350	121	6.2	0.0	7.3	0.7	0.3
400	136	6.4	0.1	28.6	0.4	0.2
450	141	4.5	0.1	25.7	2.1	0.2
500	--	--	0.1	--	--	0.1
550	--	--	0.2	--	--	--

11/ 9/85　15:20　10-MIN. AVE.

ALT M	DIR DEG	U M/SEC	W M/SEC	SD DEG	SU M/SEC	SW M/SEC
100	190	3.1	0.0	6.4	0.5	0.4
150	189	3.1	-0.0	7.7	0.6	0.4
200	186	3.4	0.0	6.1	0.6	0.2
250	182	3.4	-0.0	6.4	0.7	0.2
300	182	3.5	-0.0	6.3	0.5	0.3
350	192	3.8	0.3	5.6	0.3	0.2
400	183	3.5	0.2	8.2	0.3	0.2
450	180	3.5	0.2	8.5	0.8	0.2
500	170	4.1	0.3	20.3	1.0	--
550	--	--	0.0	--	--	--

11/ 9/85　16:20　10-MIN. AVE.

ALT M	DIR DEG	U M/SEC	W M/SEC	SD DEG	SU M/SEC	SW M/SEC
100	167	1.3	-0.2	18.1	0.4	0.8
150	161	2.1	-0.2	10.8	0.5	0.7
200	160	2.6	-0.1	11.1	0.5	0.4
250	160	3.1	-0.0	8.7	0.5	0.3
300	160	3.8	0.1	6.1	0.4	0.4
350	158	4.6	0.2	5.4	0.3	0.5
400	162	5.1	0.2	6.9	0.4	0.4
450	168	5.2	0.2	20.5	1.7	0.4
500	173	5.9	0.3	--	--	0.3
550	--	--	0.4	--	--	0.3

11/ 9/85　17:20　10-MIN. AVE.

ALT M	DIR DEG	U M/SEC	W M/SEC	SD DEG	SU M/SEC	SW M/SEC
100	119	1.5	0.2	11.7	0.4	0.5
150	116	2.4	0.2	12.4	0.3	0.4
200	117	3.4	0.1	9.5	0.4	0.3
250	116	4.3	0.2	6.3	0.3	0.2
300	114	5.1	0.1	6.6	0.3	0.2
350	116	6.2	0.3	8.8	0.6	0.2
400	119	4.8	0.4	13.7	1.0	0.4
450	117	6.3	0.2	2.8	0.6	0.2
500	124	5.6	0.2	12.1	1.2	0.2
550	--	--	--	--	--	--

11/ 9/85　15:30　10-MIN. AVE.

ALT M	DIR DEG	U M/SEC	W M/SEC	SD DEG	SU M/SEC	SW M/SEC
100	154	1.9	0.3	12.3	0.6	0.5
150	162	2.1	0.5	14.0	0.7	0.4
200	154	2.2	0.5	12.6	0.6	0.3
250	163	2.7	0.6	10.5	0.6	0.3
300	170	3.0	0.7	5.5	0.5	0.2
350	139	3.0	0.6	23.1	0.8	0.1
400	154	3.3	0.6	16.4	0.6	0.1
450	136	3.9	0.6	20.9	1.0	0.3
500	138	3.9	1.1	34.0	1.8	0.0
550	211	5.4	1.1	--	--	--

11/ 9/85　16:30　10-MIN. AVE.

ALT M	DIR DEG	U M/SEC	W M/SEC	SD DEG	SU M/SEC	SW M/SEC
100	85	1.1	0.1	27.7	0.5	0.6
150	99	1.7	-0.0	28.7	0.5	0.6
200	111	2.3	0.1	20.6	0.5	0.5
250	122	2.8	0.2	14.5	0.5	0.4
300	139	3.6	0.4	13.3	0.6	0.3
350	140	4.5	0.3	9.5	0.6	0.2
400	138	4.3	0.2	6.2	0.4	0.2
450	135	4.3	0.2	10.4	0.6	0.2
500	147	4.0	0.2	11.5	0.8	0.3
550	205	4.5	0.1	--	--	0.3

11/ 9/85　17:30　10-MIN. AVE.

ALT M	DIR DEG	U M/SEC	W M/SEC	SD DEG	SU M/SEC	SW M/SEC
100	102	0.7	0.1	29.4	0.3	0.6
150	112	1.9	0.2	18.2	0.4	0.6
200	111	2.9	0.1	14.1	0.5	0.4
250	113	4.1	0.1	7.9	0.5	0.3
300	124	4.8	0.2	4.0	0.5	0.3
350	117	5.6	0.2	8.7	0.5	0.4
400	116	6.2	0.2	3.5	0.3	0.3
450	107	5.9	0.2	24.7	0.9	0.2
500	111	5.8	0.1	36.0	1.1	0.2
550	--	--	0.1	--	--	0.2

11/ 9/85　15:40　10-MIN. AVE.

ALT M	DIR DEG	U M/SEC	W M/SEC	SD DEG	SU M/SEC	SW M/SEC
100	159	2.7	0.3	10.8	0.6	0.4
150	160	2.8	0.4	12.1	0.6	0.3
200	158	3.1	0.3	11.2	0.6	0.3
250	170	3.5	0.6	8.0	0.5	0.2
300	159	3.4	0.4	17.3	0.8	0.3
350	169	3.6	0.5	5.8	0.5	0.3
400	159	3.9	0.4	7.7	0.5	0.3
450	129	4.3	0.2	19.8	0.8	0.3
500	116	5.0	--	17.5	0.6	--
550	160	5.3	--	--	--	--

11/ 9/85　16:40　10-MIN. AVE.

ALT M	DIR DEG	U M/SEC	W M/SEC	SD DEG	SU M/SEC	SW M/SEC
100	89	3.9	0.4	10.8	1.3	0.7
150	94	4.1	0.4	13.4	1.2	0.6
200	97	4.2	0.5	13.7	1.1	0.5
250	99	3.8	0.6	13.3	0.8	0.4
300	101	3.6	0.7	15.4	0.5	0.4
350	105	3.3	0.7	13.3	0.5	0.4
400	108	3.6	0.6	13.2	0.5	0.5
450	101	4.5	0.4	17.3	0.4	0.5
500	100	4.7	0.3	25.7	0.4	0.4
550	114	5.2	0.5	10.9	1.3	0.5

11/ 9/85　17:40　10-MIN. AVE

ALT M	DIR DEG	U M/SEC	W M/SEC	SD DEG	SU M/SEC	SW M/SEC
100	76	0.5	0.1	44.3	0.3	0.6
150	102	1.4	0.1	28.3	0.5	0.6
200	111	2.4	0.1	16.7	0.6	0.5
250	114	3.1	0.1	14.0	0.5	0.3
300	122	4.0	0.1	7.1	0.4	0.3
350	124	5.1	0.1	3.7	0.3	0.3
400	128	6.2	0.2	2.5	0.3	0.2
450	119	5.6	-0.1	--	--	0.3
500	122	6.4	0.0	--	--	0.3
550	131	7.1	0.0	7.7	1.0	0.2

11/ 9/85　15:50　10-MIN. AVE.

ALT M	DIR DEG	U M/SEC	W M/SEC	SD DEG	SU M/SEC	SW M/SEC
100	166	2.8	0.4	9.2	0.8	0.5
150	160	3.4	0.3	9.2	0.8	0.4
200	160	4.0	0.3	7.5	0.7	0.3
250	166	4.3	0.4	6.3	0.6	0.3
300	167	4.5	0.3	6.6	0.5	0.2
350	172	4.6	0.3	5.5	0.7	0.1
400	173	4.5	0.2	12.3	0.9	0.0
450	170	5.0	0.1	10.8	0.9	0.1
500	169	5.0	0.1	17.7	0.8	0.2
550	136	2.6	0.3	--	--	--

11/ 9/85　16:50　10-MIN. AVE.

ALT M	DIR DEG	U M/SEC	W M/SEC	SD DEG	SU M/SEC	SW M/SEC
100	110	4.7	0.2	7.9	0.4	0.7
150	111	5.4	0.1	7.1	0.5	0.4
200	113	5.9	0.1	7.3	0.6	0.3
250	118	6.2	0.1	5.9	0.5	0.3
300	126	6.2	0.1	5.3	0.7	0.3
350	124	6.2	0.1	5.5	0.8	0.2
400	128	5.5	0.2	6.5	0.9	0.2
450	125	5.5	0.1	8.4	0.8	0.2
500	126	5.3	0.1	13.7	0.8	0.2
550	111	4.0	0.2	9.1	0.1	0.2

11/ 9/85　17:50　10-MIN. AVE.

ALT M	DIR DEG	U M/SEC	W M/SEC	SD DEG	SU M/SEC	SW M/SEC
100	59	0.6	0.1	32.4	0.4	0.5
150	86	1.3	0.1	26.2	0.4	0.4
200	102	2.0	0.1	20.6	0.4	0.4
250	115	3.1	0.1	11.2	0.4	0.3
300	125	3.8	0.1	7.9	0.4	0.2
350	123	5.3	-0.0	6.6	0.4	0.2
400	122	6.5	0.0	6.2	0.3	0.2
450	118	8.3	-0.0	--	--	0.0
500	--	--	0.0	--	--	0.0
550	--	--	0.0	--	--	0.2

第35－2表　（つづき）

11/ 9/85　18: 0　10-MIN. AVE.

ALT M	DIR DEGM	U M/SEC	W M/SEC	SD DEGM/SEC	SU DEGM/SEC	SW DEGM/SEC
100	64	0.9	0.1	21.1	0.3	0.7
150	75	1.4	0.1	23.9	0.4	0.3
200	85	1.6	0.0	24.7	0.5	0.3
250	95	2.3	0.0	17.0	0.5	0.3
300	109	3.2	0.1	11.0	0.5	0.3
350	120	4.5	0.1	9.1	0.5	0.4
400	117	6.0	0.1	8.8	0.5	0.2
450	125	7.7	0.1	8.6	0.6	0.5
500	--	--	--	--	--	--
550	--	--	0.0	--	--	0.0

11/ 9/85　19: 0　10-MIN. AVE.

ALT M	DIR DEGM	U M/SEC	W M/SEC	SD DEGM/SEC	SU DEGM/SEC	SW DEGM/SEC
100	91	1.1	0.1	24.2	0.3	0.5
150	97	2.0	-0.0	16.1	0.3	0.5
200	106	2.9	-0.0	9.4	0.3	0.4
250	114	4.0	0.0	4.5	0.4	0.3
300	110	5.6	-0.1	3.1	0.9	0.2
350	105	6.6	0.1	--	--	0.1
400	117	5.8	0.1	12.9	1.2	0.2
450	120	6.6	0.2	--	--	0.3
500	--	--	-0.5	--	--	0.6
550	--	--	-0.1	--	--	0.2

11/ 9/85　20: 0　10-MIN. AVE.

ALT M	DIR DEGM	U M/SEC	W M/SEC	SD DEGM/SEC	SU DEGM/SEC	SW DEGM/SEC
100	31	0.6	0.2	27.5	0.6	0.7
150	70	1.1	0.1	32.3	0.6	0.6
200	85	1.6	0.1	24.3	0.6	0.4
250	92	2.7	-0.1	13.4	0.6	0.4
300	100	3.7	-0.0	8.6	0.5	0.4
350	101	5.1	-0.0	7.1	0.3	0.3
400	103	7.6	-0.0	6.8	1.2	0.1
450	--	--	0.3	--	--	0.4
500	--	--	--	--	--	--
550	--	--	0.0	--	--	0.0

11/ 9/85　18:10　10-MIN. AVE.

ALT M	DIR DEGM	U M/SEC	W M/SEC	SD DEGM/SEC	SU DEGM/SEC	SW DEGM/SEC
100	48	1.4	-0.0	22.2	0.5	0.3
150	54	1.5	-0.0	13.3	0.3	0.2
200	74	1.7	-0.0	13.2	0.3	0.3
250	88	2.3	0.0	12.2	0.4	0.3
300	106	3.1	0.1	7.4	0.4	0.2
350	116	4.3	0.1	6.2	0.5	0.3
400	123	5.9	0.1	4.7	0.5	0.3
450	132	8.5	0.3	2.8	0.4	0.3
500	--	--	--	--	--	--
550	--	--	0.2	--	--	0.1

11/ 9/85　19:10　10-MIN. AVE.

ALT M	DIR DEGM	U M/SEC	W M/SEC	SD DEGM/SEC	SU DEGM/SEC	SW DEGM/SEC
100	53	1.0	0.1	24.8	0.3	0.6
150	73	1.5	0.1	22.7	0.5	0.3
200	84	2.2	0.1	18.9	0.7	0.4
250	101	2.8	0.2	11.4	0.7	0.3
300	107	3.9	0.2	4.6	0.6	0.2
350	111	5.7	0.2	8.9	0.8	0.3
400	103	5.3	0.1	4.4	1.2	0.1
450	100	7.2	0.0	0.0	0.5	0.0
500	100	9.3	0.5	--	--	0.7
550	--	--	0.2	--	--	0.1

11/ 9/85　20:10　10-MIN. AVE.

ALT M	DIR DEGM	U M/SEC	W M/SEC	SD DEGM/SEC	SU DEGM/SEC	SW DEGM/SEC
100	69	0.8	-0.1	31.5	0.4	0.5
150	87	1.4	-0.1	27.2	0.5	0.4
200	92	2.4	-0.2	17.2	0.6	0.4
250	101	3.0	-0.1	12.7	0.7	0.4
300	101	4.4	-0.1	6.3	0.5	0.3
350	100	5.4	-0.0	4.0	0.6	0.3
400	120	4.8	-0.0	--	--	0.0
450	100	4.0	0.3	--	--	--
500	--	--	--	--	--	--
550	--	--	--	--	--	--

11/ 9/85　18:20　10-MIN. AVE.

ALT M	DIR DEGM	U M/SEC	W M/SEC	SD DEGM/SEC	SU DEGM/SEC	SW DEGM/SEC
100	36	0.9	0.0	16.9	0.4	0.7
150	64	1.1	0.0	26.1	0.5	0.6
200	88	1.6	0.0	22.7	0.5	0.4
250	103	2.4	-0.0	17.4	0.6	0.4
300	109	3.3	-0.1	12.4	0.5	0.3
350	125	4.3	0.1	6.8	0.5	0.3
400	127	5.9	0.1	3.8	0.3	0.3
450	122	9.7	0.1	4.0	0.7	0.1
500	--	--	0.4	--	--	0.7
550	--	--	0.0	--	--	--

11/ 9/85　19:20　10-MIN. AVE.

ALT M	DIR DEGM	U M/SEC	W M/SEC	SD DEGM/SEC	SU DEGM/SEC	SW DEGM/SEC
100	32	1.3	0.0	13.8	0.4	0.5
150	41	1.6	-0.0	16.9	0.5	0.2
200	60	1.7	-0.1	19.2	0.6	0.4
250	82	2.6	-0.1	10.5	0.6	0.3
300	97	3.9	-0.1	8.0	0.5	0.2
350	106	5.1	-0.0	4.1	0.7	0.2
400	101	6.0	0.0	10.6	1.1	0.0
450	99	5.8	-0.1	9.1	0.9	0.3
500	--	--	0.1	--	--	0.6
550	--	--	0.6	--	--	0.6

11/ 9/85　20:20　10-MIN. AVE.

ALT M	DIR DEGM	U M/SEC	W M/SEC	SD DEGM/SEC	SU DEGM/SEC	SW DEGM/SEC
100	72	0.6	0.0	40.1	0.5	0.5
150	99	1.4	0.0	28.3	0.5	0.5
200	98	2.7	-0.2	16.5	0.6	0.4
250	100	3.5	-0.1	10.4	0.5	0.4
300	95	4.7	-0.1	10.0	0.4	0.4
350	99	5.6	0.0	4.9	0.4	0.4
400	97	6.6	-0.1	5.1	0.6	0.1
450	--	--	0.0	--	--	0.0
500	--	--	--	--	--	--
550	--	--	--	--	--	--

11/ 9/85　18:30　10-MIN. AVE.

ALT M	DIR DEGM	U M/SEC	W M/SEC	SD DEGM/SEC	SU DEGM/SEC	SW DEGM/SEC
100	37	1.1	0.0	8.3	0.2	0.8
150	69	1.2	0.0	21.2	0.4	0.5
200	85	1.5	0.0	24.2	0.5	0.5
250	101	2.1	0.0	17.7	0.3	0.3
300	115	2.9	0.0	8.9	0.6	0.3
350	120	4.0	0.0	8.7	0.5	0.2
400	123	5.8	0.1	5.2	0.8	0.3
450	119	8.9	0.1	3.7	1.1	0.3
500	--	--	--	--	--	--
550	--	--	0.0	--	--	--

11/ 9/85　19:30　10-MIN. AVE.

ALT M	DIR DEGM	U M/SEC	W M/SEC	SD DEGM/SEC	SU DEGM/SEC	SW DEGM/SEC
100	61	1.0	0.1	29.3	0.4	0.6
150	73	1.3	0.2	33.4	0.6	0.5
200	81	2.1	-0.0	21.6	0.7	0.5
250	92	3.1	-0.0	15.4	0.6	0.5
300	101	4.5	0.0	8.2	0.4	0.4
350	107	6.0	0.0	3.6	0.3	0.3
400	100	8.8	-0.2	0.9	0.0	0.1
450	--	--	-0.1	--	--	0.1
500	--	--	0.1	--	--	--
550	--	--	0.0	--	--	--

11/ 9/85　20:30　10-MIN. AVE.

ALT M	DIR DEGM	U M/SEC	W M/SEC	SD DEGM/SEC	SU DEGM/SEC	SW DEGM/SEC
100	76	1.1	0.2	29.0	0.4	0.7
150	87	1.7	0.2	28.5	0.7	0.7
200	91	2.8	0.0	21.3	0.7	0.7
250	93	3.8	-0.0	12.0	0.7	0.7
300	94	4.6	0.1	8.0	0.7	0.6
350	93	5.7	0.1	10.0	0.3	0.4
400	96	6.6	-0.0	7.4	1.0	0.2
450	100	6.0	0.3	8.9	1.5	0.3
500	110	6.4	0.3	--	--	0.3
550	100	7.9	--	--	--	--

11/ 9/85　18:40　10-MIN. AVE.

ALT M	DIR DEGM	U M/SEC	W M/SEC	SD DEGM/SEC	SU DEGM/SEC	SW DEGM/SEC
100	47	1.0	-0.0	14.1	0.3	0.6
150	76	1.2	-0.0	21.4	0.3	0.5
200	95	1.9	-0.1	14.6	0.3	0.3
250	108	2.7	-0.1	11.1	0.3	0.3
300	119	3.6	-0.0	8.1	0.6	0.4
350	116	5.4	-0.1	5.1	0.9	0.3
400	116	7.2	0.0	6.4	0.8	0.1
450	--	--	-0.2	--	--	0.2
500	--	--	-0.3	--	--	0.6
550	--	--	--	--	--	--

11/ 9/85　19:40　10-MIN. AVE.

ALT M	DIR DEGM	U M/SEC	W M/SEC	SD DEGM/SEC	SU DEGM/SEC	SW DEGM/SEC
100	72	0.9	0.1	38.1	0.5	0.8
150	91	1.6	0.2	28.4	0.8	0.7
200	95	2.8	0.1	17.8	0.8	0.7
250	99	3.8	-0.1	11.2	0.6	0.8
300	102	4.8	-0.0	11.1	0.6	0.7
350	98	7.0	0.0	7.3	1.0	0.3
400	111	5.8	0.1	--	--	0.2
450	--	--	-0.1	--	--	0.1
500	--	--	0.2	--	--	0.3
550	--	--	0.3	--	--	0.0

11/ 9/85　20:40　10-MIN. AVE.

ALT M	DIR DEGM	U M/SEC	W M/SEC	SD DEGM/SEC	SU DEGM/SEC	SW DEGM/SEC
100	81	1.3	0.1	21.6	0.4	0.6
150	83	1.9	0.0	20.6	0.5	0.5
200	83	3.0	-0.1	14.9	0.6	0.4
250	85	3.6	-0.0	10.6	0.7	0.5
300	84	4.8	0.0	8.2	0.6	0.5
350	88	5.2	0.1	6.0	0.5	0.2
400	85	6.1	0.0	5.0	0.3	0.3
450	87	7.2	-0.1	4.0	1.0	0.1
500	90	6.9	0.0	0.4	0.5	--
550	--	--	-0.5	--	--	0.5

11/ 9/85　18:50　10-MIN. AVE.

ALT M	DIR DEGM	U M/SEC	W M/SEC	SD DEGM/SEC	SU DEGM/SEC	SW DEGM/SEC
100	43	0.7	0.0	28.0	0.5	0.6
150	87	1.2	-0.0	30.2	0.3	0.5
200	107	2.1	-0.1	18.9	0.5	0.5
250	109	3.6	-0.1	9.2	0.4	0.5
300	116	4.9	-0.1	4.6	0.5	0.3
350	118	6.0	0.0	3.4	0.6	0.1
400	123	5.8	0.1	--	--	0.1
450	134	6.9	0.1	--	--	0.1
500	--	--	0.0	--	--	0.1
550	--	--	-0.2	--	--	--

11/ 9/85　19:50　10-MIN. AVE.

ALT M	DIR DEGM	U M/SEC	W M/SEC	SD DEGM/SEC	SU DEGM/SEC	SW DEGM/SEC
100	88	0.6	0.1	48.0	0.5	0.8
150	105	1.6	0.2	37.9	0.7	0.7
200	102	2.7	0.0	14.9	0.7	0.6
250	103	3.7	0.0	9.7	0.5	0.5
300	106	4.7	0.0	5.4	0.4	0.4
350	103	6.2	-0.0	4.7	0.6	0.3
400	--	--	-0.0	--	--	0.2
450	--	--	0.3	--	--	0.3
500	91	6.5	0.2	--	--	0.5
550	--	--	0.1	--	--	0.1

11/ 9/85　20:50　10-MIN. AVE.

ALT M	DIR DEGM	U M/SEC	W M/SEC	SD DEGM/SEC	SU DEGM/SEC	SW DEGM/SEC
100	61	1.0	0.1	27.0	0.5	0.6
150	71	1.5	0.2	24.9	0.5	0.5
200	76	2.3	0.0	17.3	0.7	0.5
250	79	2.7	0.0	14.7	0.6	0.4
300	79	3.9	-0.1	8.9	0.6	0.4
350	82	4.9	-0.1	5.4	0.4	0.2
400	83	6.2	-0.0	4.5	0.8	0.7
450	78	8.4	-0.1	12.7	1.5	0.1
500	--	--	0.3	--	--	0.7
550	--	--	--	--	--	--

第35－2表　（つづき）

11/ 9/85　21: 0　10-MIN. AVE.

ALT M	DIR DEGM	U M/SEC	W M/SEC	SD DEGM	SU M/SEC	SW M/SEC
100	67	0.9	0.2	29.8	0.4	0.6
150	70	1.8	0.0	22.8	0.7	0.4
200	72	2.4	-0.0	18.2	0.8	0.5
250	72	3.3	-0.0	14.4	0.7	0.4
300	74	4.4	0.0	8.5	0.6	0.3
350	77	5.7	-0.1	6.6	0.6	0.4
400	79	6.8	-0.1	8.8	0.6	0.4
450	85	7.8	0.2	9.3	0.5	0.4
500	--	--	0.0	--	--	0.0
550	--	--	-0.0	--	--	0.0

11/ 9/85　22: 0　10-MIN. AVE.

ALT M	DIR DEGM	U M/SEC	W M/SEC	SD DEGM	SU M/SEC	SW M/SEC
100	70	2.5	-0.1	13.7	0.4	0.5
150	75	3.1	0.0	13.8	0.6	0.6
200	78	4.0	-0.0	10.5	0.6	0.5
250	79	5.2	-0.1	7.1	0.4	0.5
300	84	5.7	-0.1	9.5	0.7	0.4
350	89	5.6	0.1	5.9	0.5	0.2
400	90	6.5	-0.0	3.5	0.3	0.0
450	103	6.5	0.2	23.0	1.6	0.4
500	--	--	0.0	--	--	--
550	--	--	--	--	--	--

11/ 9/85　23: 0　10-MIN. AVE.

ALT M	DIR DEGM	U M/SEC	W M/SEC	SD DEGM	SU M/SEC	SW M/SEC
100	79	1.6	-0.2	16.8	0.3	0.4
150	88	2.3	-0.1	17.6	0.5	0.5
200	90	3.0	-0.1	14.9	0.7	0.5
250	92	3.9	-0.0	10.3	0.5	0.5
300	92	5.3	-0.0	6.5	0.4	0.4
350	90	6.2	0.1	4.9	0.4	0.4
400	90	7.6	-0.0	2.8	0.4	0.2
450	89	8.7	0.0	4.5	0.5	0.3
500	88	8.6	0.1	5.8	0.3	0.3
550	91	9.1	0.2	13.0	1.1	0.4

11/ 9/85　21:10　10-MIN. AVE.

ALT M	DIR DEGM	U M/SEC	W M/SEC	SD DEGM	SU M/SEC	SW M/SEC
100	63	1.4	0.1	24.4	0.7	0.7
150	65	2.1	-0.0	21.8	0.9	0.6
200	71	3.0	-0.1	17.7	1.1	0.6
250	73	3.5	0.0	12.4	0.9	0.4
300	74	3.9	0.1	10.1	0.8	0.5
350	75	5.2	0.0	9.5	0.6	0.5
400	78	6.4	-0.0	7.8	0.8	0.5
450	82	8.5	0.1	6.7	1.2	0.4
500	--	--	0.1	--	--	0.2
550	--	--	--	--	--	--

11/ 9/85　22:10　10-MIN. AVE.

ALT M	DIR DEGM	U M/SEC	W M/SEC	SD DEGM	SU M/SEC	SW M/SEC
100	68	2.2	-0.0	14.4	0.5	0.4
150	74	2.9	-0.0	15.0	0.6	0.5
200	76	4.0	-0.0	10.7	0.7	0.5
250	78	5.3	-0.0	6.7	0.6	0.6
300	86	5.2	0.2	6.0	0.4	0.2
350	84	6.7	-0.1	5.9	0.3	0.3
400	87	7.0	0.1	2.1	0.3	0.1
450	91	8.0	0.1	6.8	0.7	0.1
500	--	--	--	--	--	--
550	--	--	0.3	--	--	--

11/ 9/85　23:10　10-MIN. AVE.

ALT M	DIR DEGM	U M/SEC	W M/SEC	SD DEGM	SU M/SEC	SW M/SEC
100	87	1.7	-0.1	22.9	0.7	0.5
150	94	2.3	0.0	19.9	0.8	0.6
200	90	3.2	-0.0	14.5	1.0	0.7
250	88	4.3	-0.1	10.3	0.8	0.5
300	88	5.6	-0.1	7.3	0.7	0.5
350	88	6.8	-0.0	6.1	0.6	0.5
400	89	8.2	0.0	4.0	0.3	0.2
450	86	9.7	-0.0	4.9	0.6	0.1
500	82	10.8	-0.0	--	--	0.2
550	--	--	0.0	--	--	0.2

11/ 9/85　21:20　10-MIN. AVE.

ALT M	DIR DEGM	U M/SEC	W M/SEC	SD DEGM	SU M/SEC	SW M/SEC
100	84	1.4	0.1	24.0	0.4	0.6
150	83	2.3	-0.0	19.2	0.8	0.5
200	84	3.0	-0.1	15.1	0.8	0.5
250	84	4.0	-0.2	11.6	0.7	0.5
300	86	4.7	-0.1	9.5	0.5	0.5
350	89	5.7	-0.0	5.1	0.4	0.4
400	95	6.7	0.1	3.3	0.4	0.3
450	92	8.5	-0.0	2.7	1.0	0.3
500	104	7.9	0.3	--	--	0.5
550	103	7.6	0.1	--	--	0.3

11/ 9/85　22:20　10-MIN. AVE.

ALT M	DIR DEGM	U M/SEC	W M/SEC	SD DEGM	SU M/SEC	SW M/SEC
100	78	2.1	-0.1	17.1	0.5	0.6
150	83	3.2	-0.2	14.9	0.6	0.7
200	83	4.1	-0.1	11.2	0.6	0.7
250	83	5.5	-0.2	6.7	0.5	0.6
300	85	6.3	-0.1	4.7	0.7	0.4
350	90	7.4	-0.1	6.9	1.4	0.1
400	96	6.6	0.0	4.7	0.4	0.1
450	90	6.8	0.2	--	--	0.5
500	--	--	-0.0	--	--	0.2
550	--	--	-0.1	--	--	0.1

11/ 9/85　23:20　10-MIN. AVE.

ALT M	DIR DEGM	U M/SEC	W M/SEC	SD DEGM	SU M/SEC	SW M/SEC
100	73	1.0	0.1	35.1	0.6	0.5
150	77	1.9	-0.0	26.3	0.9	0.6
200	82	2.7	-0.0	19.3	0.8	0.6
250	83	3.8	-0.2	13.9	0.8	0.5
300	86	5.0	-0.2	8.4	0.6	0.5
350	86	5.9	-0.1	6.8	0.6	0.6
400	90	7.8	-0.2	4.9	0.7	0.5
450	90	9.3	-0.1	6.1	0.7	0.1
500	88	11.2	-0.2	--	--	0.1
550	--	--	-0.3	--	--	0.2

11/ 9/85　21:30　10-MIN. AVE.

ALT M	DIR DEGM	U M/SEC	W M/SEC	SD DEGM	SU M/SEC	SW M/SEC
100	83	2.1	0.1	14.2	0.4	0.6
150	86	2.7	0.1	15.9	0.6	0.5
200	89	3.6	-0.0	11.2	0.8	0.4
250	93	4.4	-0.1	7.7	0.4	0.3
300	96	5.1	-0.1	5.6	0.4	0.3
350	97	6.6	-0.1	4.3	0.7	0.2
400	98	8.3	-0.0	2.1	0.9	0.3
450	100	7.0	-0.0	2.9	0.8	0.2
500	98	7.2	0.0	6.1	0.4	0.2
550	96	7.5	0.2	2.3	1.0	0.3

11/ 9/85　22:30　10-MIN. AVE.

ALT M	DIR DEGM	U M/SEC	W M/SEC	SD DEGM	SU M/SEC	SW M/SEC
100	73	2.1	-0.0	18.0	0.4	0.6
150	77	3.3	-0.1	14.4	0.6	0.7
200	82	4.2	-0.0	10.4	0.6	0.6
250	83	5.4	-0.1	7.0	0.5	0.6
300	86	6.5	-0.0	3.8	0.4	0.3
350	91	7.0	-0.0	4.7	0.4	0.2
400	95	7.9	-0.0	3.2	0.2	0.1
450	--	--	-0.1	--	--	0.1
500	--	--	0.3	--	--	0.6
550	--	--	0.0	--	--	0.2

11/ 9/85　23:30　10-MIN. AVE.

ALT M	DIR DEGM	U M/SEC	W M/SEC	SD DEGM	SU M/SEC	SW M/SEC
100	81	1.4	-0.1	26.0	0.5	0.5
150	85	1.9	-0.1	25.9	0.7	0.7
200	91	2.9	-0.1	17.6	0.9	0.7
250	92	3.8	0.0	13.0	0.8	0.6
300	90	5.0	0.0	9.6	0.7	0.5
350	90	6.5	-0.1	7.3	0.7	0.5
400	90	8.0	-0.1	3.6	0.9	0.4
450	90	8.9	0.0	5.7	1.1	0.2
500	82	10.2	-0.0	6.4	1.4	0.3
550	--	--	0.0	--	--	0.3

11/ 9/85　21:40　10-MIN. AVE.

ALT M	DIR DEGM	U M/SEC	W M/SEC	SD DEGM	SU M/SEC	SW M/SEC
100	80	2.4	0.0	13.1	0.4	0.4
150	84	3.0	-0.0	12.5	0.4	0.3
200	87	3.9	-0.1	9.1	0.5	0.3
250	91	4.4	0.0	7.7	0.5	0.3
300	90	5.3	-0.0	5.6	0.5	0.3
350	93	6.7	0.0	3.5	0.4	0.2
400	97	8.0	0.0	4.6	1.5	0.1
450	96	6.7	0.0	4.4	0.7	0.2
500	104	6.2	0.1	5.3	0.4	0.2
550	99	7.8	0.2	6.8	0.9	0.3

11/ 9/85　22:40　10-MIN. AVE.

ALT M	DIR DEGM	U M/SEC	W M/SEC	SD DEGM	SU M/SEC	SW M/SEC
100	74	1.7	-0.1	19.1	0.5	0.4
150	82	2.4	-0.0	18.3	0.8	0.6
200	90	3.3	0.0	13.3	0.8	0.6
250	91	4.5	-0.1	8.8	0.6	0.5
300	93	5.6	0.0	8.5	0.5	0.4
350	94	6.4	0.1	3.3	0.3	0.2
400	95	7.0	0.1	4.5	0.4	0.2
450	101	7.3	0.4	15.2	1.7	0.4
500	88	8.3	0.0	--	--	0.2
550	98	8.4	0.0	--	--	0.2

11/ 9/85　23:40　10-MIN. AVE.

ALT M	DIR DEGM	U M/SEC	W M/SEC	SD DEGM	SU M/SEC	SW M/SEC
100	86	1.4	-0.0	27.8	0.6	0.6
150	86	1.8	0.0	27.4	0.8	0.6
200	93	2.8	0.1	18.8	0.9	0.6
250	90	4.0	0.1	11.9	0.9	0.6
300	92	5.4	-0.0	7.7	0.7	0.5
350	94	6.8	-0.0	5.0	0.5	0.4
400	91	8.5	-0.1	5.2	0.4	0.2
450	92	10.1	-0.2	5.1	0.7	0.2
500	--	--	-0.0	--	--	0.2
550	86	10.6	-0.1	--	--	0.3

11/ 9/85　21:50　10-MIN. AVE.

ALT M	DIR DEGM	U M/SEC	W M/SEC	SD DEGM	SU M/SEC	SW M/SEC
100	72	1.7	-0.1	15.9	0.4	0.4
150	80	2.4	-0.1	16.6	0.4	0.4
200	81	3.4	-0.1	12.1	0.5	0.4
250	89	4.1	-0.1	8.8	0.4	0.4
300	92	4.8	0.0	6.0	0.4	0.3
350	94	6.1	0.0	5.5	0.4	0.2
400	96	7.5	0.0	2.9	0.7	0.1
450	--	--	0.1	--	--	0.1
500	--	--	0.4	--	--	0.7
550	--	--	0.1	--	--	0.1

11/ 9/85　22:50　10-MIN. AVE.

ALT M	DIR DEGM	U M/SEC	W M/SEC	SD DEGM	SU M/SEC	SW M/SEC
100	72	1.5	-0.1	19.4	0.6	0.4
150	81	2.1	-0.0	20.9	0.6	0.6
200	88	2.9	0.0	16.4	0.7	0.6
250	85	4.6	-0.1	8.3	0.6	0.5
300	86	5.8	-0.1	6.4	0.6	0.4
350	87	7.0	-0.1	3.7	0.3	0.3
400	86	7.7	-0.1	3.7	0.4	0.3
450	85	8.6	-0.2	3.8	0.5	0.3
500	83	8.9	-0.2	9.4	0.2	0.3
550	84	8.7	-0.1	5.9	1.0	0.3

11/ 9/85　23:50　10-MIN. AVE.

ALT M	DIR DEGM	U M/SEC	W M/SEC	SD DEGM	SU M/SEC	SW M/SEC
100	82	2.1	0.1	13.8	0.5	0.5
150	88	2.8	0.1	19.2	0.7	0.6
200	90	3.5	0.1	14.5	0.9	0.6
250	88	4.5	0.1	12.2	0.8	0.4
300	89	5.5	0.1	8.7	0.6	0.4
350	89	7.3	-0.0	4.9	0.8	0.3
400	94	8.0	0.2	5.0	0.6	0.2
450	93	9.3	0.2	6.3	0.2	0.2
500	99	9.2	0.0	--	--	0.0
550	--	--	0.3	--	--	0.3

第35－2表　（つづき）

11/10/85　0:0　10-MIN. AVE.

ALT M	DIR DEG	U M/SEC	W M/SEC	SD DEG	SU M/SEC	SW M/SEC
100	64	1.0	0.2	25.9	0.4	0.4
150	79	1.4	0.1	28.4	0.6	0.3
200	83	2.1	0.0	19.8	0.6	0.3
250	86	2.9	-0.1	14.0	0.7	0.4
300	91	3.7	-0.1	10.9	0.5	0.3
350	94	4.8	-0.2	10.1	0.6	0.3
400	102	5.3	-0.0	4.8	0.3	0.4
450	107	5.9	0.1	8.4	0.9	0.3
500	101	8.2	-0.5	11.9	1.7	0.3
550	108	8.4	0.0	7.9	1.4	0.3

11/10/85　1:0　10-MIN. AVE.

ALT M	DIR DEG	U M/SEC	W M/SEC	SD DEG	SU M/SEC	SW M/SEC
100	69	1.7	-0.0	18.1	0.5	0.4
150	84	2.2	0.0	19.3	0.6	0.6
200	86	3.2	-0.0	13.1	0.6	0.4
250	86	3.9	-0.0	9.6	0.6	0.3
300	87	4.9	-0.0	5.8	0.4	0.3
350	91	5.7	-0.0	4.4	0.5	0.3
400	91	6.7	0.0	3.5	0.6	0.3
450	89	8.2	-0.1	2.6	0.4	0.2
500	89	8.6	-0.1	9.7	1.3	0.2
550	89	9.1	-0.0	11.1	0.9	0.3

11/10/85　2:0　10-MIN. AVE.

ALT M	DIR DEG	U M/SEC	W M/SEC	SD DEG	SU M/SEC	SW M/SEC
100	89	2.6	-0.0	12.7	0.3	0.5
150	91	3.6	-0.0	12.9	0.7	0.6
200	93	4.5	-0.0	9.9	0.7	0.6
250	90	5.7	-0.1	7.6	0.6	0.4
300	90	6.6	-0.2	4.8	0.6	0.4
350	90	7.7	-0.2	4.0	0.5	0.3
400	95	8.4	-0.1	4.0	0.3	0.3
450	89	9.3	-0.1	6.6	0.5	0.2
500	91	8.6	-0.2	--	--	0.2
550	--	--	-0.1	--	--	0.2

11/10/85　0:10　10-MIN. AVE.

ALT M	DIR DEG	U M/SEC	W M/SEC	SD DEG	SU M/SEC	SW M/SEC
100	68	1.2	0.1	21.5	0.3	0.4
150	79	1.7	0.1	22.3	0.5	0.5
200	85	2.2	0.0	17.3	0.6	0.3
250	91	3.0	0.0	12.1	0.5	0.3
300	101	3.7	0.1	8.7	0.6	0.4
350	104	4.7	0.0	6.3	0.6	0.3
400	103	5.9	-0.0	4.0	0.5	0.3
450	97	7.1	0.0	4.5	0.4	0.3
500	95	9.0	-0.1	2.5	0.7	0.2
550	96	9.5	0.0	6.9	0.6	0.2

11/10/85　1:10　10-MIN. AVE.

ALT M	DIR DEG	U M/SEC	W M/SEC	SD DEG	SU M/SEC	SW M/SEC
100	77	1.2	0.0	24.9	0.4	0.5
150	84	1.9	-0.1	21.7	0.5	0.5
200	85	2.9	-0.1	15.1	0.6	0.3
250	86	3.6	-0.1	9.7	0.5	0.4
300	85	4.4	-0.1	5.8	0.4	0.4
350	92	4.8	0.0	5.2	0.3	0.3
400	91	5.8	-0.0	2.9	0.3	0.3
450	90	6.7	-0.0	4.7	0.5	0.3
500	91	7.7	0.0	4.4	0.7	0.4
550	91	8.8	0.0	8.7	1.1	0.4

11/10/85　2:10　10-MIN. AVE.

ALT M	DIR DEG	U M/SEC	W M/SEC	SD DEG	SU M/SEC	SW M/SEC
100	102	2.5	0.0	14.9	0.3	0.5
150	101	3.4	0.1	12.7	0.6	0.5
200	97	4.1	0.1	11.3	0.7	0.5
250	96	5.1	0.1	7.9	0.7	0.4
300	94	6.1	0.0	6.6	0.8	0.4
350	95	7.0	0.0	5.4	0.7	0.4
400	93	8.5	-0.1	2.2	0.6	0.3
450	96	9.3	0.0	3.0	1.0	0.1
500	--	--	-0.1	--	--	0.1
550	--	--	-0.2	--	--	0.1

11/10/85　0:20　10-MIN. AVE.

ALT M	DIR DEG	U M/SEC	W M/SEC	SD DEG	SU M/SEC	SW M/SEC
100	56	1.5	-0.0	13.6	0.3	0.3
150	68	1.6	0.0	22.1	0.6	0.4
200	78	2.1	-0.0	20.7	0.6	0.4
250	91	2.8	-0.0	13.6	0.6	0.5
300	94	3.8	-0.1	10.2	0.8	0.4
350	98	4.8	-0.1	6.5	0.7	0.4
400	99	5.8	-0.0	5.4	0.4	0.4
450	92	7.4	-0.1	6.7	0.9	0.3
500	93	8.1	-0.0	3.4	0.8	0.3
550	94	8.9	-0.0	10.9	0.9	0.2

11/10/85　1:20　10-MIN. AVE.

ALT M	DIR DEG	U M/SEC	W M/SEC	SD DEG	SU M/SEC	SW M/SEC
100	54	1.5	0.0	14.5	0.4	0.4
150	65	1.8	0.0	20.7	0.7	0.5
200	76	2.3	0.1	18.4	0.7	0.4
250	78	3.2	0.1	13.2	0.6	0.3
300	79	3.7	0.1	8.8	0.5	0.3
350	86	4.2	0.2	8.3	0.6	0.3
400	84	5.3	0.1	5.7	0.7	0.3
450	81	7.3	-0.1	5.7	1.2	0.5
500	86	7.2	0.2	4.6	0.8	0.3
550	84	8.6	0.2	4.6	1.0	0.3

11/10/85　2:20　10-MIN. AVE.

ALT M	DIR DEG	U M/SEC	W M/SEC	SD DEG	SU M/SEC	SW M/SEC
100	96	2.3	-0.0	17.6	0.4	0.5
150	98	3.0	0.0	15.5	0.6	0.6
200	97	3.9	-0.0	11.6	0.8	0.4
250	91	4.9	-0.1	8.9	0.7	0.4
300	91	6.0	-0.1	6.3	0.6	0.4
350	93	7.1	-0.1	3.9	0.5	0.3
400	93	8.3	-0.1	3.8	0.5	0.3
450	93	10.0	-0.1	0.7	0.2	0.1
500	--	--	0.0	--	--	--
550	--	--	0.0	--	--	0.0

11/10/85　0:30　10-MIN. AVE.

ALT M	DIR DEG	U M/SEC	W M/SEC	SD DEG	SU M/SEC	SW M/SEC
100	82	1.6	-0.1	19.5	0.4	0.4
150	84	2.2	-0.1	19.4	0.7	0.6
200	93	2.8	-0.2	15.9	0.8	0.6
250	94	3.8	-0.1	11.8	0.8	0.6
300	95	4.7	-0.2	10.2	0.6	0.4
350	96	5.4	-0.1	6.3	0.6	0.4
400	94	6.5	-0.2	3.3	0.4	0.4
450	94	7.6	-0.2	2.8	0.4	0.4
500	92	9.1	-0.2	3.7	0.6	0.3
550	94	9.6	-0.3	5.5	1.0	0.3

11/10/85　1:30　10-MIN. AVE.

ALT M	DIR DEG	U M/SEC	W M/SEC	SD DEG	SU M/SEC	SW M/SEC
100	64	2.1	-0.1	16.9	0.7	0.5
150	72	2.7	-0.1	17.6	0.9	0.6
200	74	3.4	-0.1	13.8	0.9	0.5
250	77	4.1	-0.1	10.5	1.1	0.4
300	80	4.8	-0.1	8.6	1.1	0.3
350	80	6.0	-0.1	5.6	1.1	0.3
400	81	7.2	-0.2	4.7	1.2	0.3
450	85	7.7	-0.1	6.3	1.3	0.3
500	82	9.4	-0.3	2.6	0.5	0.3
550	81	11.2	-0.3	5.7	1.0	0.3

11/10/85　2:30　10-MIN. AVE.

ALT M	DIR DEG	U M/SEC	W M/SEC	SD DEG	SU M/SEC	SW M/SEC
100	95	1.8	0.1	19.4	0.3	0.5
150	90	2.7	0.1	16.9	0.6	0.5
200	91	3.5	0.1	13.1	0.6	0.4
250	88	4.5	0.1	9.2	0.6	0.4
300	90	5.7	-0.1	6.5	0.5	0.4
350	91	6.9	-0.1	4.8	0.6	0.4
400	89	8.7	-0.1	2.4	0.7	0.3
450	88	10.1	-0.1	6.5	0.1	0.2
500	--	--	-0.1	--	--	0.1
550	--	--	--	--	--	--

11/10/85　0:40　10-MIN. AVE.

ALT M	DIR DEG	U M/SEC	W M/SEC	SD DEG	SU M/SEC	SW M/SEC
100	86	1.2	-0.1	24.0	0.3	0.4
150	90	2.0	-0.1	22.1	0.5	0.6
200	96	2.7	-0.1	16.0	0.6	0.5
250	96	3.6	-0.1	10.1	0.6	0.4
300	99	4.2	-0.1	8.4	0.5	0.3
350	100	5.3	-0.1	5.1	0.4	0.3
400	97	6.8	-0.2	3.4	0.4	0.3
450	96	7.4	-0.2	5.3	0.5	0.3
500	96	8.8	-0.3	7.3	0.8	0.3
550	98	9.2	-0.2	5.9	0.9	0.3

11/10/85　1:40　10-MIN. AVE.

ALT M	DIR DEG	U M/SEC	W M/SEC	SD DEG	SU M/SEC	SW M/SEC
100	80	2.6	0.0	14.4	0.5	0.6
150	83	3.5	-0.0	14.3	0.6	0.6
200	82	4.6	-0.1	10.0	0.7	0.5
250	83	5.3	-0.0	7.8	0.6	0.4
300	85	5.9	-0.0	6.3	0.7	0.4
350	87	6.6	0.1	5.2	0.7	0.4
400	85	7.6	0.1	5.0	0.5	0.3
450	86	8.4	0.1	7.8	0.3	0.3
500	90	8.5	0.1	2.4	0.3	0.2
550	--	--	0.1	--	--	0.3

11/10/85　2:40　10-MIN. AVE.

ALT M	DIR DEG	U M/SEC	W M/SEC	SD DEG	SU M/SEC	SW M/SEC
100	92	1.9	-0.1	19.5	0.4	0.4
150	95	2.8	-0.1	16.8	0.7	0.5
200	93	3.7	-0.1	13.4	0.8	0.5
250	83	5.1	-0.2	9.2	0.9	0.4
300	89	6.2	-0.2	6.0	1.0	0.4
350	90	7.5	-0.2	4.3	0.6	0.3
400	94	8.9	-0.1	3.8	0.4	0.3
450	--	--	-0.2	--	--	0.1
500	--	--	-0.8	--	--	0.6
550	--	--	-0.3	--	--	--

11/10/85　0:50　10-MIN. AVE.

ALT M	DIR DEG	U M/SEC	W M/SEC	SD DEG	SU M/SEC	SW M/SEC
100	76	1.5	0.1	18.8	0.5	0.4
150	80	2.1	0.1	20.8	0.6	0.5
200	86	3.0	0.1	13.8	0.6	0.4
250	88	3.8	0.1	9.7	0.6	0.4
300	90	4.8	-0.0	6.8	0.5	0.3
350	92	5.5	-0.0	4.6	0.5	0.2
400	90	7.1	-0.1	4.6	0.4	0.3
450	92	8.3	-0.1	3.8	0.6	0.2
500	88	9.4	-0.1	4.2	0.5	0.2
550	94	9.9	-0.1	1.4	0.8	0.2

11/10/85　1:50　10-MIN. AVE.

ALT M	DIR DEG	U M/SEC	W M/SEC	SD DEG	SU M/SEC	SW M/SEC
100	87	2.3	0.1	14.4	0.5	0.6
150	87	3.3	0.1	13.3	0.7	0.6
200	87	4.2	0.1	10.0	0.7	0.5
250	87	5.0	0.1	6.9	0.6	0.4
300	90	5.6	0.2	5.4	0.5	0.3
350	92	6.6	0.2	4.9	0.5	0.4
400	93	8.0	0.2	3.2	0.6	0.3
450	99	8.6	0.2	7.0	1.0	0.1
500	85	7.1	0.1	--	--	0.2
550	--	--	0.0	--	--	0.2

11/10/85　2:50　10-MIN. AVE.

ALT M	DIR DEG	U M/SEC	W M/SEC	SD DEG	SU M/SEC	SW M/SEC
100	84	2.0	0.1	16.7	0.6	0.5
150	87	2.5	0.1	17.1	0.8	0.5
200	86	3.4	0.0	12.5	1.0	0.4
250	89	4.3	-0.1	9.2	1.1	0.4
300	95	4.9	0.0	5.6	1.3	0.4
350	97	6.1	-0.1	3.6	0.9	0.3
400	98	6.8	-0.0	3.4	0.7	0.2
450	92	8.0	-0.1	5.0	0.5	0.3
500	--	--	-0.0	--	--	0.2
550	--	--	-0.3	--	--	0.0

第35－2表　（つづき）

11/10/85　3:0　10-MIN. AVE.

ALT M	DIR DEG	U M/SEC	W M/SEC	SD DEG	SU M/SEC	SW M/SEC
100	78	1.7	-0.0	15.0	0.3	0.4
150	85	2.4	-0.1	16.0	0.6	0.4
200	85	3.2	-0.1	11.7	0.7	0.5
250	89	4.1	-0.1	8.3	0.8	0.4
300	91	5.0	-0.2	7.2	1.0	0.3
350	95	5.6	-0.1	7.5	0.8	0.3
400	92	6.8	-0.2	3.7	0.8	0.3
450	95	7.2	-0.2	5.6	0.4	0.3
500	89	8.3	-0.2	9.1	1.3	0.3
550	90	8.3	-0.2	--	--	0.2

11/10/85　4:0　10-MIN. AVE.

ALT M	DIR DEG	U M/SEC	W M/SEC	SD DEG	SU M/SEC	SW M/SEC
100	82	1.9	0.1	14.8	0.5	0.4
150	82	2.6	0.0	15.3	0.6	0.4
200	81	3.5	-0.1	11.1	0.6	0.4
250	83	4.5	-0.0	8.3	0.7	0.3
300	82	5.4	-0.0	5.2	0.4	0.3
350	85	5.7	0.1	6.8	0.7	0.3
400	88	6.2	0.1	5.5	0.6	0.3
450	87	7.2	0.1	6.5	0.6	0.3
500	88	8.5	0.1	10.0	0.6	0.2
550	81	8.8	0.2	--	--	0.2

11/10/85　5:0　10-MIN. AVE.

ALT M	DIR DEG	U M/SEC	W M/SEC	SD DEG	SU M/SEC	SW M/SEC
100	55	1.8	-0.1	16.6	0.6	0.5
150	67	2.4	-0.1	17.1	0.7	0.7
200	71	3.1	-0.2	14.3	0.8	0.7
250	72	3.6	-0.2	11.5	0.7	0.7
300	76	4.3	-0.3	8.3	0.5	0.6
350	79	5.3	-0.4	8.3	0.8	0.4
400	89	5.5	-0.2	10.2	0.3	0.3
450	90	6.0	-0.3	8.4	0.4	0.3
500	90	6.2	-0.3	0.2	0.0	0.1
550	--	--	-0.3	--	--	0.2

11/10/85　3:10　10-MIN. AVE.

ALT M	DIR DEG	U M/SEC	W M/SEC	SD DEG	SU M/SEC	SW M/SEC
100	76	1.9	0.1	10.8	0.3	0.3
150	81	2.5	0.1	14.6	0.5	0.4
200	84	3.5	0.1	10.5	0.5	0.4
250	89	4.3	0.2	8.3	0.4	0.4
300	92	4.9	0.2	5.6	0.4	0.3
350	91	6.2	0.2	4.0	0.3	0.2
400	90	7.2	0.2	6.1	0.5	0.2
450	91	7.7	0.2	9.1	0.9	0.2
500	86	8.0	0.1	--	--	0.2
550	--	--	0.3	--	--	0.2

11/10/85　4:10　10-MIN. AVE.

ALT M	DIR DEG	U M/SEC	W M/SEC	SD DEG	SU M/SEC	SW M/SEC
100	91	1.2	-0.0	30.0	0.3	0.4
150	93	2.0	0.1	26.6	0.6	0.6
200	87	2.8	0.1	16.1	0.6	0.5
250	86	3.7	0.2	13.4	0.7	0.4
300	89	4.6	0.2	9.7	0.8	0.3
350	90	5.7	0.1	12.2	1.0	0.3
400	95	6.3	0.1	7.9	0.8	0.3
450	92	6.5	0.3	9.5	0.7	0.3
500	99	7.7	0.4	1.4	0.8	0.3
550	97	7.7	0.4	11.0	0.5	0.3

11/10/85　5:10　10-MIN. AVE.

ALT M	DIR DEG	U M/SEC	W M/SEC	SD DEG	SU M/SEC	SW M/SEC
100	65	2.0	0.0	17.2	0.5	0.5
150	67	2.6	0.0	17.5	0.7	0.7
200	71	3.2	-0.1	14.2	0.7	0.6
250	73	3.8	-0.1	11.4	0.7	0.6
300	73	4.8	0.0	8.2	0.6	0.6
350	74	7.0	-0.1	5.8	0.6	0.4
400	85	6.4	0.0	7.8	0.5	0.3
450	85	7.2	-0.1	5.5	0.7	0.2
500	90	7.2	-0.0	--	--	0.3
550	95	6.9	0.1	--	--	0.4

11/10/85　3:20　10-MIN. AVE.

ALT M	DIR DEG	U M/SEC	W M/SEC	SD DEG	SU M/SEC	SW M/SEC
100	80	1.9	0.0	13.4	0.4	0.4
150	87	2.6	0.1	16.1	0.4	0.5
200	89	3.3	0.1	11.8	0.5	0.4
250	90	4.5	0.0	7.8	0.5	0.4
300	89	5.5	-0.1	5.4	0.5	0.3
350	93	6.4	-0.0	3.7	0.3	0.2
400	94	7.4	0.1	2.2	0.5	0.2
450	94	9.0	0.0	5.7	0.8	0.2
500	--	--	0.1	--	--	0.2
550	--	--	0.0	--	--	0.2

11/10/85　4:20　10-MIN. AVE.

ALT M	DIR DEG	U M/SEC	W M/SEC	SD DEG	SU M/SEC	SW M/SEC
100	93	0.9	-0.1	41.7	0.3	0.3
150	89	1.8	-0.1	29.9	0.5	0.6
200	89	2.7	-0.1	20.2	0.7	0.5
250	92	3.7	-0.1	13.5	0.6	0.4
300	98	4.1	-0.0	15.2	0.5	0.3
350	94	5.4	-0.1	10.1	0.5	0.2
400	97	5.7	-0.1	6.5	0.2	0.3
450	95	7.0	-0.1	5.9	0.6	0.4
500	94	7.9	-0.0	4.5	0.5	0.4
550	91	9.0	0.0	11.9	0.4	0.4

11/10/85　5:20　10-MIN. AVE.

ALT M	DIR DEG	U M/SEC	W M/SEC	SD DEG	SU M/SEC	SW M/SEC
100	47	1.6	-0.0	12.7	0.4	0.3
150	58	2.1	0.0	17.1	0.6	0.6
200	65	3.1	0.0	12.3	0.6	0.6
250	68	4.0	0.0	8.9	0.5	0.5
300	69	5.1	0.1	6.1	0.5	0.4
350	78	6.3	-0.0	4.9	1.0	0.1
400	--	--	0.1	--	--	0.1
450	--	--	0.1	--	--	0.1
500	--	--	0.2	--	--	0.1
550	--	--	-0.0	--	--	0.4

11/10/85　3:30　10-MIN. AVE.

ALT M	DIR DEG	U M/SEC	W M/SEC	SD DEG	SU M/SEC	SW M/SEC
100	72	1.8	0.1	16.5	0.6	0.3
150	78	2.4	0.1	15.4	0.7	0.3
200	80	3.2	0.1	12.5	0.9	0.2
250	84	4.0	0.1	8.8	0.9	0.3
300	85	4.9	0.2	6.4	0.9	0.2
350	87	6.0	0.2	3.6	0.8	0.2
400	86	7.3	0.1	8.4	0.7	0.1
450	87	7.7	0.1	8.3	0.7	0.2
500	87	7.9	0.2	2.6	1.1	0.2
550	--	--	0.1	--	--	0.2

11/10/85　4:30　10-MIN. AVE.

ALT M	DIR DEG	U M/SEC	W M/SEC	SD DEG	SU M/SEC	SW M/SEC
100	49	0.9	0.0	25.5	0.5	0.4
150	66	1.4	0.1	27.1	0.8	0.6
200	75	2.4	0.1	17.7	0.7	0.6
250	82	3.6	0.1	12.3	0.6	0.6
300	85	4.5	0.1	13.2	0.7	0.6
350	88	6.3	0.0	5.8	0.8	0.4
400	95	5.4	0.2	11.9	0.7	0.4
450	89	6.7	0.2	8.0	0.2	0.7
500	90	6.9	0.2	--	--	0.7
550	77	9.3	0.2	--	--	0.9

11/10/85　5:30　10-MIN. AVE.

ALT M	DIR DEG	U M/SEC	W M/SEC	SD DEG	SU M/SEC	SW M/SEC
100	52	1.7	0.0	13.3	0.4	0.4
150	57	2.4	0.0	13.9	0.6	0.6
200	62	3.0	0.1	11.2	0.5	0.5
250	69	4.0	0.1	7.7	0.5	0.4
300	74	4.7	0.2	9.5	0.9	0.4
350	87	6.4	0.0	11.5	0.8	0.2
400	--	--	0.0	--	--	0.2
450	--	--	0.3	--	--	0.3
500	--	--	0.0	--	--	0.0
550	--	--	0.1	--	--	0.1

11/10/85　3:40　10-MIN. AVE.

ALT M	DIR DEG	U M/SEC	W M/SEC	SD DEG	SU M/SEC	SW M/SEC
100	70	1.7	-0.0	18.4	0.4	0.2
150	80	2.3	0.0	10.6	0.7	0.3
200	81	3.2	-0.0	9.7	1.2	0.2
250	67	3.9	-0.2	9.0	1.2	--
300	90	5.4	-0.3	9.8	0.8	--
350	80	5.0	-0.1	9.6	1.0	0.1
400	82	7.1	-0.2	3.4	0.6	--
450	84	7.2	-0.2	7.5	0.9	--
500	--	--	-0.2	--	--	--
550	--	--	--	--	--	--

11/10/85　4:40　10-MIN. AVE.

ALT M	DIR DEG	U M/SEC	W M/SEC	SD DEG	SU M/SEC	SW M/SEC
100	37	1.1	-0.1	19.8	0.6	0.4
150	67	1.1	0.1	32.1	0.7	0.6
200	78	2.3	0.1	18.7	0.6	0.6
250	82	3.1	0.1	12.6	0.5	0.6
300	85	4.4	0.0	8.8	0.5	0.6
350	89	5.8	-0.0	10.2	0.4	0.5
400	90	7.0	-0.0	14.6	0.6	0.3
450	--	--	0.0	--	--	--
500	--	--	-0.1	--	--	0.1
550	--	--	-0.1	--	--	0.2

11/10/85　5:40　10-MIN. AVE.

ALT M	DIR DEG	U M/SEC	W M/SEC	SD DEG	SU M/SEC	SW M/SEC
100	52	1.8	0.0	12.0	0.4	0.3
150	61	2.6	0.1	14.1	0.6	0.6
200	67	3.3	0.2	11.3	0.6	0.5
250	71	4.3	0.1	6.9	0.5	0.4
300	74	5.4	0.1	5.3	0.4	0.3
350	79	7.1	0.0	8.1	0.8	0.3
400	73	6.3	-0.2	3.7	0.5	0.4
450	--	--	0.2	--	--	0.1
500	115	5.9	0.1	--	--	0.3
550	--	--	0.2	--	--	0.2

11/10/85　3:50　10-MIN. AVE.

ALT M	DIR DEG	U M/SEC	W M/SEC	SD DEG	SU M/SEC	SW M/SEC
100	80	2.2	0.1	10.5	0.3	0.2
150	77	2.8	0.1	11.3	0.5	0.3
200	83	3.4	0.1	9.2	0.6	0.2
250	83	4.1	0.2	6.9	0.6	0.3
300	84	4.9	0.2	4.4	0.6	0.3
350	86	5.4	0.2	4.7	0.4	0.2
400	84	6.6	0.2	3.2	0.6	0.2
450	85	7.6	0.3	5.4	1.0	0.3
500	85	8.7	0.3	9.4	0.9	0.2
550	--	--	0.4	--	--	0.1

11/10/85　4:50　10-MIN. AVE.

ALT M	DIR DEG	U M/SEC	W M/SEC	SD DEG	SU M/SEC	SW M/SEC
100	41	1.0	0.2	25.7	0.7	0.5
150	64	1.5	0.1	28.7	0.8	0.6
200	72	2.1	0.1	26.5	0.8	0.6
250	72	3.1	0.1	14.8	0.7	0.5
300	72	4.3	0.1	9.7	0.7	0.5
350	75	5.4	0.1	6.5	0.6	0.4
400	82	6.1	0.1	3.7	0.4	0.3
450	87	6.7	0.2	6.2	0.7	0.3
500	--	--	0.3	--	--	0.2
550	--	--	0.1	--	--	0.3

11/10/85　5:50　10-MIN. AVE.

ALT M	DIR DEG	U M/SEC	W M/SEC	SD DEG	SU M/SEC	SW M/SEC
100	58	1.4	0.0	16.5	0.4	0.3
150	65	2.4	0.1	16.5	0.6	0.5
200	70	3.4	-0.0	11.6	0.6	0.5
250	73	4.4	-0.0	7.9	0.5	0.4
300	76	5.2	0.1	5.9	0.4	0.3
350	77	7.2	-0.1	6.4	0.9	0.3
400	89	6.3	0.3	13.9	0.5	0.4
450	95	5.9	0.1	4.4	0.3	0.1
500	--	--	0.5	--	--	--
550	--	--	0.3	--	--	--

第35－2表　（つづき）

11/10/85　6:0　10-MIN. AVE.

ALT M	DIR DEG	U M/SEC	W M/SEC	SD DEG	SU M/SEC	SW M/SEC
100	65	2.5	0.0	11.1	0.5	0.4
150	65	3.5	0.0	10.5	0.7	0.5
200	70	4.4	0.0	9.6	0.9	0.5
250	71	5.1	0.1	6.3	0.6	0.4
300	74	6.1	0.0	4.8	0.6	0.3
350	77	7.2	0.0	3.9	0.5	0.3
400	102	6.2	-0.0	10.3	1.0	0.4
450	113	8.9	0.4	21.3	1.5	0.3
500	--	--	-0.4	--	--	0.1
550	--	--	-1.6	--	--	--

11/10/85　7:0　10-MIN. AVE.

ALT M	DIR DEG	U M/SEC	W M/SEC	SD DEG	SU M/SEC	SW M/SEC
100	65	1.5	-0.1	19.8	0.5	0.5
150	67	2.3	0.1	18.4	0.7	0.6
200	69	3.0	0.2	12.1	0.6	0.5
250	72	3.8	0.3	8.3	0.5	0.4
300	72	4.4	0.3	6.2	0.4	0.4
350	72	5.9	0.4	5.1	0.5	0.4
400	77	7.9	0.3	10.0	1.2	0.5
450	75	8.0	0.3	8.7	1.2	0.3
500	87	7.7	0.3	--	--	0.3
550	82	9.3	0.4	--	--	0.3

11/10/85　8:0　10-MIN. AVE.

ALT M	DIR DEG	U M/SEC	W M/SEC	SD DEG	SU M/SEC	SW M/SEC
100	67	2.5	-0.0	14.8	0.5	0.5
150	69	3.2	0.0	15.1	0.7	0.6
200	71	3.6	0.1	12.5	0.9	0.6
250	71	4.3	0.1	9.8	0.8	0.6
300	73	5.0	0.1	6.8	0.6	0.5
350	73	6.0	-0.0	6.4	0.6	0.7
400	76	6.8	0.0	6.9	0.5	0.7
450	74	10.1	-0.1	8.0	1.0	0.4
500	112	6.6	0.0	--	--	0.4
550	97	8.3	0.0	--	--	0.6

11/10/85　6:10　10-MIN. AVE.

ALT M	DIR DEG	U M/SEC	W M/SEC	SD DEG	SU M/SEC	SW M/SEC
100	61	2.3	-0.0	13.1	0.5	0.6
150	66	3.2	0.1	11.7	0.6	0.6
200	70	4.2	0.1	9.2	0.7	0.4
250	72	4.9	0.0	9.2	0.7	0.4
300	74	6.1	0.0	5.6	0.6	0.4
350	70	6.2	0.0	7.6	1.0	0.5
400	85	6.2	0.2	16.9	0.7	0.5
450	84	6.9	0.1	9.7	0.9	0.2
500	85	7.0	0.1	12.3	0.8	0.2
550	95	6.9	0.1	--	--	0.2

11/10/85　7:10　10-MIN. AVE.

ALT M	DIR DEG	U M/SEC	W M/SEC	SD DEG	SU M/SEC	SW M/SEC
100	58	1.5	0.1	22.4	0.6	0.6
150	66	2.3	0.1	17.9	0.7	0.7
200	70	3.1	0.1	13.5	0.7	0.6
250	70	3.9	0.0	10.2	0.7	0.5
300	71	4.3	0.0	10.1	0.6	0.5
350	72	5.8	-0.1	7.2	0.8	0.5
400	78	6.7	-0.1	4.1	0.6	0.3
450	76	6.8	-0.1	19.1	1.2	0.4
500	91	7.4	-0.1	--	--	0.3
550	--	--	-0.1	--	--	0.3

11/10/85　8:10　10-MIN. AVE.

ALT M	DIR DEG	U M/SEC	W M/SEC	SD DEG	SU M/SEC	SW M/SEC
100	77	1.3	0.0	32.5	0.7	0.5
150	81	2.2	-0.0	22.3	0.7	0.6
200	76	3.0	-0.0	14.8	0.7	0.6
250	74	3.8	-0.1	11.0	0.7	0.5
300	75	4.0	-0.0	9.0	0.6	0.4
350	74	4.8	-0.0	6.6	0.6	0.4
400	76	5.7	-0.1	4.3	0.4	0.4
450	77	7.5	-0.2	5.5	1.0	0.4
500	82	8.6	-0.1	--	--	0.3
550	100	5.7	-0.1	--	--	0.3

11/10/85　6:20　10-MIN. AVE.

ALT M	DIR DEG	U M/SEC	W M/SEC	SD DEG	SU M/SEC	SW M/SEC
100	53	1.7	0.2	25.2	1.0	0.6
150	66	3.0	0.1	14.9	0.7	0.6
200	68	3.9	0.1	11.1	0.7	0.6
250	70	5.6	-0.1	7.7	0.7	0.5
300	70	6.6	0.0	7.0	0.7	0.5
350	72	7.6	0.2	5.8	0.7	0.3
400	--	--	-0.1	--	--	0.1
450	99	5.6	0.1	--	--	0.3
500	89	7.5	-0.0	--	--	0.3
550	--	--	-0.1	--	--	0.2

11/10/85　7:20　10-MIN. AVE.

ALT M	DIR DEG	U M/SEC	W M/SEC	SD DEG	SU M/SEC	SW M/SEC
100	48	1.6	0.1	18.3	0.6	0.6
150	56	2.3	0.2	19.1	0.8	0.7
200	56	3.3	0.2	13.3	0.8	0.7
250	60	3.8	0.2	10.5	0.8	0.6
300	60	4.5	0.2	7.4	0.6	0.5
350	64	5.3	0.1	5.7	0.6	0.4
400	68	6.3	0.1	4.3	0.4	0.4
450	68	7.5	0.1	3.9	0.7	0.3
500	87	6.2	0.3	7.4	0.9	0.4
550	77	6.7	0.2	17.4	1.6	0.3

11/10/85　8:20　10-MIN. AVE.

ALT M	DIR DEG	U M/SEC	W M/SEC	SD DEG	SU M/SEC	SW M/SEC
100	75	1.3	-0.2	28.7	0.4	0.6
150	72	1.9	-0.1	21.7	0.6	0.7
200	72	2.6	-0.1	15.5	0.6	0.5
250	72	3.0	-0.1	12.7	0.7	0.4
300	70	3.6	-0.1	8.5	0.5	0.4
350	72	4.5	-0.3	7.2	0.5	0.4
400	77	5.3	-0.3	4.3	0.6	0.4
450	78	6.5	-0.4	3.7	0.4	0.4
500	84	8.3	-0.4	12.2	0.8	0.5
550	90	7.9	-0.5	4.5	1.7	0.3

11/10/85　6:30　10-MIN. AVE.

ALT M	DIR DEG	U M/SEC	W M/SEC	SD DEG	SU M/SEC	SW M/SEC
100	52	1.1	0.2	24.3	0.6	0.5
150	57	1.9	0.1	20.3	0.7	0.6
200	64	3.2	-0.0	11.9	0.6	0.5
250	69	3.5	0.1	11.7	0.6	0.5
300	70	4.4	0.2	8.0	0.8	0.5
350	71	6.4	0.0	5.3	0.9	0.6
400	79	8.7	-0.0	17.7	1.5	0.0
450	83	6.9	0.1	--	--	0.1
500	82	6.4	0.1	--	--	0.2
550	81	5.5	0.3	--	--	0.3

11/10/85　7:30　10-MIN. AVE.

ALT M	DIR DEG	U M/SEC	W M/SEC	SD DEG	SU M/SEC	SW M/SEC
100	49	1.7	0.1	18.6	0.6	0.7
150	58	2.3	0.0	19.2	0.7	0.7
200	59	3.0	-0.0	15.1	0.8	0.6
250	64	4.1	-0.1	12.1	1.0	0.6
300	65	4.8	-0.2	8.3	0.6	0.5
350	71	5.4	-0.2	6.6	0.7	0.5
400	74	6.8	-0.3	5.4	0.9	0.5
450	80	6.7	-0.3	5.6	0.3	0.4
500	86	6.9	-0.4	4.6	0.6	0.5
550	91	8.9	-0.5	8.9	0.6	0.5

11/10/85　8:30　10-MIN. AVE.

ALT M	DIR DEG	U M/SEC	W M/SEC	SD DEG	SU M/SEC	SW M/SEC
100	72	0.7	0.0	40.2	0.4	0.4
150	71	1.4	-0.0	29.9	0.7	0.7
200	77	1.9	0.1	22.3	0.8	0.7
250	75	2.7	0.1	14.9	0.6	0.5
300	72	3.4	0.1	10.6	0.5	0.4
350	77	4.3	0.0	8.8	0.5	0.4
400	78	5.8	-0.1	6.6	0.6	0.4
450	84	6.9	-0.1	10.2	0.6	0.4
500	89	9.6	-0.1	11.1	0.9	0.3
550	--	--	-0.0	--	--	0.2

11/10/85　6:40　10-MIN. AVE.

ALT M	DIR DEG	U M/SEC	W M/SEC	SD DEG	SU M/SEC	SW M/SEC
100	50	0.7	0.1	34.9	0.6	0.5
150	60	1.6	0.1	25.1	0.7	0.7
200	64	2.6	0.2	14.3	0.6	0.6
250	67	3.6	0.1	10.1	0.5	0.4
300	70	4.6	0.1	8.6	0.8	0.6
350	69	6.2	0.1	6.4	0.6	0.5
400	79	7.1	0.2	15.9	1.6	0.6
450	84	8.1	0.1	--	--	0.4
500	89	7.1	0.3	4.0	0.6	0.4
550	--	--	0.3	--	--	0.4

11/10/85　7:40　10-MIN. AVE.

ALT M	DIR DEG	U M/SEC	W M/SEC	SD DEG	SU M/SEC	SW M/SEC
100	59	1.9	0.2	18.7	0.6	0.7
150	65	2.6	0.1	17.9	0.8	0.7
200	66	3.3	0.0	13.9	0.6	0.6
250	68	4.0	0.0	10.3	0.7	0.5
300	69	4.5	0.1	8.2	0.6	0.5
350	72	5.2	0.2	6.0	0.7	0.4
400	76	6.5	0.1	8.3	0.7	0.5
450	76	7.8	0.2	4.1	1.1	0.3
500	81	8.0	0.2	15.6	0.7	0.3
550	--	--	0.3	--	--	0.3

11/10/85　8:40　10-MIN. AVE.

ALT M	DIR DEG	U M/SEC	W M/SEC	SD DEG	SU M/SEC	SW M/SEC
100	81	0.8	-0.2	42.5	0.4	0.6
150	80	1.4	-0.1	31.6	0.7	0.7
200	79	1.9	-0.1	22.8	0.7	0.5
250	74	2.6	-0.2	15.8	0.7	0.4
300	74	3.1	-0.2	13.2	0.7	0.4
350	77	4.4	-0.3	8.4	0.7	0.6
400	86	4.7	-0.2	16.4	1.1	0.7
450	86	6.4	-0.3	4.5	0.8	0.4
500	93	7.1	-0.3	8.8	0.2	0.4
550	99	7.0	-0.1	7.7	0.1	0.4

11/10/85　6:50　10-MIN. AVE.

ALT M	DIR DEG	U M/SEC	W M/SEC	SD DEG	SU M/SEC	SW M/SEC
100	46	0.5	0.1	42.5	0.6	0.4
150	61	1.3	0.2	27.0	0.6	0.6
200	64	2.3	0.2	18.4	0.7	0.6
250	67	3.4	0.2	11.1	0.6	0.5
300	69	4.2	0.1	6.8	0.5	0.4
350	74	5.0	0.1	6.0	0.6	0.4
400	73	6.8	0.0	4.6	0.4	0.3
450	93	7.4	0.1	27.2	1.7	0.2
500	106	6.8	0.2	31.9	1.0	0.2
550	95	7.4	0.2	1.9	0.8	0.2

11/10/85　7:50　10-MIN. AVE.

ALT M	DIR DEG	U M/SEC	W M/SEC	SD DEG	SU M/SEC	SW M/SEC
100	66	1.9	0.1	19.9	0.5	0.6
150	68	2.4	0.0	18.6	0.7	0.6
200	65	3.1	-0.0	14.3	0.7	0.5
250	64	3.9	-0.1	10.5	0.7	0.4
300	67	3.9	0.0	8.9	0.6	0.5
350	69	4.7	-0.0	6.8	0.5	0.4
400	72	5.6	-0.1	4.7	0.5	0.4
450	74	6.9	-0.2	3.6	0.4	0.4
500	76	7.7	-0.2	6.9	0.5	0.3
550	89	8.7	-0.3	8.0	0.3	0.3

11/10/85　8:50　10-MIN. AVE.

ALT M	DIR DEG	U M/SEC	W M/SEC	SD DEG	SU M/SEC	SW M/SEC
100	88	0.9	0.1	35.9	0.4	0.3
150	76	1.5	-0.1	26.5	0.6	0.7
200	78	2.1	0.0	22.0	0.7	0.4
250	76	2.8	0.1	13.9	0.6	0.4
300	75	3.3	0.2	10.1	0.6	0.3
350	81	4.0	0.3	7.2	0.8	0.1
400	84	5.1	0.3	5.4	0.9	0.3
450	92	5.8	0.3	9.4	0.8	0.3
500	111	6.1	0.4	5.6	0.5	0.2
550	110	7.1	0.4	16.2	0.9	0.4

第35－2表　（つづき）

11/10/85　9: 0　10-MIN. AVE.

ALT M	DIR DEGM	U M/SEC	W M/SEC	SD DEGM	SU M/SEC	SW M/SEC
100	77	1.3	0.0	26.0	0.4	0.4
150	74	1.6	0.1	26.3	0.6	0.6
200	74	2.2	0.1	20.2	0.7	0.5
250	73	2.9	0.0	12.7	0.6	0.5
300	73	3.6	-0.0	11.3	0.5	0.4
350	76	4.0	0.1	8.7	0.6	0.3
400	82	5.1	0.0	7.9	0.6	0.4
450	90	5.7	0.2	14.9	0.6	0.4
500	103	6.0	0.2	7.7	0.7	0.4
550	123	6.3	0.4	8.4	0.9	0.4

11/10/85　10: 0　10-MIN. AVE.

ALT M	DIR DEGM	U M/SEC	W M/SEC	SD DEGM	SU M/SEC	SW M/SEC
100	71	0.7	0.1	40.5	0.4	0.4
150	80	1.2	0.1	32.8	0.6	0.6
200	79	1.5	0.1	31.8	0.7	0.4
250	78	2.2	-0.1	19.0	0.7	0.4
300	76	2.8	-0.1	13.6	0.8	0.4
350	82	3.0	-0.1	10.6	0.9	0.4
400	86	3.6	-0.1	7.0	0.5	0.4
450	99	4.0	-0.1	7.1	0.5	0.5
500	111	5.4	-0.2	4.8	0.3	0.5
550	124	6.3	-0.2	4.8	0.5	0.5

11/10/85　11: 0　10-MIN. AVE.

ALT M	DIR DEGM	U M/SEC	W M/SEC	SD DEGM	SU M/SEC	SW M/SEC
100	97	0.5	-0.1	55.2	0.4	0.4
150	82	0.9	-0.1	41.4	0.6	0.4
200	77	1.5	-0.1	29.5	0.7	0.5
250	74	2.0	-0.1	21.0	0.6	0.5
300	71	2.9	-0.2	14.0	0.6	0.4
350	72	3.5	-0.3	10.6	0.7	0.5
400	76	3.9	-0.3	10.8	0.6	0.4
450	80	4.6	-0.4	8.3	0.5	0.4
500	91	5.3	-0.4	7.9	0.6	0.4
550	93	6.5	-0.4	6.0	0.8	0.4

11/10/85　9:10　10-MIN. AVE.

ALT M	DIR DEGM	U M/SEC	W M/SEC	SD DEGM	SU M/SEC	SW M/SEC
100	52	1.5	-0.1	19.9	0.5	0.6
150	55	2.0	-0.1	20.1	0.7	0.7
200	59	2.5	-0.1	15.9	0.7	0.6
250	61	3.0	-0.2	11.6	0.6	0.5
300	65	3.8	-0.3	9.7	0.6	0.6
350	70	4.5	-0.4	9.4	0.6	0.7
400	81	5.3	-0.4	10.0	0.6	0.7
450	85	6.5	-0.6	5.7	0.4	0.6
500	97	7.3	-0.6	9.2	0.2	0.6
550	109	8.9	-0.7	6.8	0.9	0.8

11/10/85　10:10　10-MIN. AVE.

ALT M	DIR DEGM	U M/SEC	W M/SEC	SD DEGM	SU M/SEC	SW M/SEC
100	118	0.5	0.0	58.7	0.5	0.7
150	117	0.8	-0.0	50.2	0.7	0.8
200	103	1.2	-0.0	38.2	0.8	0.6
250	79	2.0	-0.1	19.8	0.7	0.4
300	76	2.7	-0.1	12.2	0.6	0.4
350	80	3.2	-0.0	7.2	0.4	0.5
400	85	3.9	0.0	5.0	0.5	0.5
450	96	4.0	0.1	5.8	0.4	0.4
500	111	4.8	0.1	6.2	0.4	0.4
550	126	6.2	0.1	11.0	0.7	0.5

11/10/85　11:10　10-MIN. AVE.

ALT M	DIR DEGM	U M/SEC	W M/SEC	SD DEGM	SU M/SEC	SW M/SEC
100	201	0.5	0.0	31.7	0.6	0.4
150	157	0.6	0.0	45.7	0.7	0.6
200	146	0.9	0.1	35.2	0.6	0.4
250	105	1.4	-0.0	27.3	0.5	0.4
300	93	2.0	-0.0	17.3	0.5	0.5
350	90	2.8	-0.0	11.7	0.5	0.4
400	87	3.5	-0.1	4.5	0.4	0.2
450	94	3.6	0.0	7.2	0.5	0.3
500	104	4.4	0.0	14.5	0.7	0.3
550	107	5.5	-0.0	12.0	0.6	0.4

11/10/85　9:20　10-MIN. AVE.

ALT M	DIR DEGM	U M/SEC	W M/SEC	SD DEGM	SU M/SEC	SW M/SEC
100	44	1.1	0.1	22.5	0.6	0.4
150	53	1.5	0.1	26.7	0.7	0.6
200	56	2.1	0.2	21.5	0.8	0.6
250	62	2.6	0.3	16.0	0.7	0.6
300	66	3.5	0.3	10.7	0.7	0.6
350	69	4.6	0.2	8.7	1.0	0.7
400	77	5.3	0.2	7.1	1.0	0.7
450	86	5.9	0.2	6.2	0.5	0.7
500	97	6.7	0.3	5.9	0.7	0.8
550	111	8.2	0.4	4.6	1.4	0.9

11/10/85　10:20　10-MIN. AVE.

ALT M	DIR DEGM	U M/SEC	W M/SEC	SD DEGM	SU M/SEC	SW M/SEC
100	54	0.6	-0.2	35.0	0.5	0.6
150	78	0.5	0.0	58.5	0.5	0.6
200	84	0.9	0.1	40.5	0.5	0.5
250	76	1.4	0.1	31.0	0.6	0.4
300	75	1.9	0.1	22.3	0.8	0.5
350	76	2.3	0.2	13.5	0.7	0.4
400	78	3.1	0.2	7.9	0.9	0.4
450	90	3.7	0.3	13.0	0.6	0.4
500	99	4.3	0.4	9.5	0.8	0.3
550	119	5.2	0.5	12.2	1.1	0.3

11/10/85　11:20　10-MIN. AVE.

ALT M	DIR DEGM	U M/SEC	W M/SEC	SD DEGM	SU M/SEC	SW M/SEC
100	136	0.5	0.0	49.6	0.4	0.4
150	81	0.7	-0.1	47.4	0.5	0.5
200	85	1.0	-0.0	36.9	0.6	0.4
250	88	1.6	-0.0	19.9	0.6	0.4
300	85	2.0	-0.1	12.2	0.6	0.2
350	85	2.5	-0.3	8.9	0.4	0.2
400	96	2.9	-0.3	9.1	0.9	0.3
450	97	3.7	-0.4	13.0	0.7	0.2
500	105	4.9	-0.4	7.2	1.0	0.2
550	116	6.7	-0.5	10.6	0.5	0.2

11/10/85　9:30　10-MIN. AVE.

ALT M	DIR DEGM	U M/SEC	W M/SEC	SD DEGM	SU M/SEC	SW M/SEC
100	14	0.5	0.1	40.5	0.8	0.4
150	51	0.9	0.1	39.9	0.9	0.6
200	50	1.5	0.2	25.5	0.8	0.5
250	56	1.8	0.2	24.0	1.0	0.6
300	55	2.6	0.2	13.5	0.7	0.3
350	59	2.9	0.3	13.4	0.9	0.3
400	63	3.8	0.1	10.9	0.8	0.3
450	72	4.3	0.2	9.4	0.8	0.4
500	83	4.7	0.3	12.1	1.1	0.5
550	90	5.8	0.4	10.3	1.0	0.6

11/10/85　10:30　10-MIN. AVE.

ALT M	DIR DEGM	U M/SEC	W M/SEC	SD DEGM	SU M/SEC	SW M/SEC
100	85	0.4	0.1	52.4	0.4	0.6
150	95	0.5	0.2	59.6	0.6	0.7
200	79	1.1	-0.1	33.6	0.6	0.5
250	69	2.0	-0.3	18.2	0.6	0.3
300	77	1.8	-0.0	32.2	0.9	0.5
350	74	2.5	-0.0	14.3	0.7	0.3
400	73	3.3	-0.1	6.1	0.3	0.2
450	79	3.7	0.0	4.0	0.3	0.2
500	94	4.3	0.1	7.5	0.4	0.2
550	105	5.3	0.1	3.0	0.2	0.2

11/10/85　11:30　10-MIN. AVE.

ALT M	DIR DEGM	U M/SEC	W M/SEC	SD DEGM	SU M/SEC	SW M/SEC
100	109	0.1	-0.2	--	0.3	0.3
150	148	0.4	-0.0	56.8	0.7	0.4
200	118	0.8	-0.2	43.6	0.6	0.4
250	103	1.3	-0.3	25.9	0.7	0.3
300	95	1.5	-0.3	22.1	0.8	0.4
350	93	1.9	-0.3	18.0	1.0	0.4
400	96	3.0	-0.4	8.7	0.5	0.3
450	90	3.4	-0.4	11.6	0.8	0.3
500	95	4.1	-0.4	16.8	0.8	0.3
550	109	4.2	-0.4	15.4	0.9	0.4

11/10/85　9:40　10-MIN. AVE.

ALT M	DIR DEGM	U M/SEC	W M/SEC	SD DEGM	SU M/SEC	SW M/SEC
100	359	0.5	-0.0	34.3	0.6	0.3
150	33	0.6	-0.1	40.6	0.7	0.5
200	47	1.3	-0.1	24.8	0.7	0.5
250	58	1.6	-0.1	23.1	0.6	0.6
300	63	1.7	-0.1	18.9	0.7	0.5
350	70	2.4	-0.1	13.8	0.7	0.4
400	73	3.3	-0.2	10.6	0.7	0.3
450	85	4.0	-0.1	10.9	0.6	0.4
500	93	4.3	-0.1	11.6	0.9	0.4
550	113	5.5	0.0	4.5	0.8	0.5

11/10/85　10:40　10-MIN. AVE.

ALT M	DIR DEGM	U M/SEC	W M/SEC	SD DEGM	SU M/SEC	SW M/SEC
100	115	0.3	0.2	--	0.4	0.6
150	73	1.3	0.0	32.5	0.6	0.5
200	77	1.4	0.2	28.4	0.6	0.5
250	72	1.8	0.2	23.4	0.6	0.3
300	72	2.1	0.3	19.0	0.7	0.4
350	75	3.3	0.2	9.8	0.8	0.3
400	77	3.7	0.4	5.7	0.7	0.2
450	79	4.0	0.5	7.3	0.8	0.3
500	86	4.2	0.6	5.9	0.8	0.2
550	104	5.4	0.6	12.4	0.7	0.2

11/10/85　11:40　10-MIN. AVE.

ALT M	DIR DEGM	U M/SEC	W M/SEC	SD DEGM	SU M/SEC	SW M/SEC
100	202	0.2	0.3	--	0.7	0.5
150	158	0.4	0.4	60.4	0.7	0.5
200	135	0.5	0.3	58.3	0.9	0.5
250	84	1.7	0.1	23.6	0.6	0.5
300	81	2.5	0.0	12.4	0.5	0.4
350	88	3.2	-0.2	5.9	0.5	0.7
400	95	3.7	-0.3	5.1	0.4	0.2
450	101	4.0	-0.4	5.6	0.6	0.2
500	119	4.7	-0.4	7.0	0.6	0.3
550	134	5.7	-0.5	15.4	0.4	0.3

11/10/85　9:50　10-MIN. AVE.

ALT M	DIR DEGM	U M/SEC	W M/SEC	SD DEGM	SU M/SEC	SW M/SEC
100	112	0.5	-0.1	50.5	0.3	0.3
150	102	0.8	-0.0	43.9	0.4	0.6
200	86	1.3	-0.0	30.4	0.6	0.5
250	81	1.9	0.0	19.8	0.6	0.4
300	78	2.4	-0.0	13.4	0.6	0.4
350	83	2.9	-0.1	16.3	0.6	0.4
400	88	3.8	-0.1	9.4	0.5	0.6
450	96	4.8	-0.2	12.6	0.8	0.7
500	107	5.4	-0.1	11.1	0.8	0.6
550	118	7.5	-0.2	10.8	0.9	0.6

11/10/85　10:50　10-MIN. AVE.

ALT M	DIR DEGM	U M/SEC	W M/SEC	SD DEGM	SU M/SEC	SW M/SEC
100	76	0.8	-0.2	42.2	0.5	0.6
150	77	1.1	-0.1	34.1	0.6	0.6
200	79	1.6	-0.0	24.4	0.6	0.5
250	77	2.0	-0.0	18.5	0.7	0.4
300	73	2.8	-0.2	11.4	0.6	0.4
350	79	3.2	-0.1	8.0	0.5	0.4
400	80	3.7	-0.1	5.9	0.4	0.4
450	84	4.7	-0.3	9.5	0.6	0.5
500	96	5.0	-0.4	10.4	0.5	0.7
550	100	6.3	-0.4	12.9	0.8	0.7

11/10/85　11:50　10-MIN. AVE.

ALT M	DIR DEGM	U M/SEC	W M/SEC	SD DEGM	SU M/SEC	SW M/SEC
100	131	0.1	0.1	--	0.5	0.7
150	65	0.1	0.1	--	0.7	0.8
200	52	0.4	0.1	60.7	0.7	0.5
250	79	1.1	0.1	53.4	0.5	0.5
300	89	1.7	-0.0	19.3	0.4	0.5
350	91	2.4	-0.2	15.2	0.4	0.5
400	97	2.9	-0.3	7.1	0.4	0.5
450	114	3.5	-0.2	8.5	0.5	0.3
500	110	5.2	-0.3	9.1	0.6	0.5
550	136	7.0	-0.3	6.6	0.6	0.5

第35－2表　（つづき）

11/10/85　12: 0　10-MIN. AVE.

ALT M	DIR DEG	U M/SEC	W M/SEC	SD DEG	SU M/SEC	SW M/SEC
100	177	0.4	0.0	46.5	0.9	0.6
150	125	0.9	-0.2	40.2	0.6	0.5
200	112	1.3	-0.3	32.2	0.8	0.5
250	102	1.8	-0.3	25.1	0.6	0.5
300	100	2.5	-0.3	19.5	0.5	0.7
350	110	3.0	-0.2	5.8	0.5	0.6
400	122	3.8	-0.1	5.6	0.3	0.5
450	137	4.9	-0.1	3.6	0.3	0.6
500	143	6.8	-0.1	7.4	0.7	0.7
550	160	9.2	-0.0	3.8	0.6	0.7

11/10/85　12:10　10-MIN. AVE.

ALT M	DIR DEG	U M/SEC	W M/SEC	SD DEG	SU M/SEC	SW M/SEC
100	53	0.1	-0.2	--	0.6	0.6
150	95	0.7	-0.1	47.3	0.5	0.6
200	108	1.2	-0.1	34.9	0.5	0.6
250	90	1.7	-0.0	22.2	0.4	0.4
300	94	2.0	0.1	16.6	0.3	0.3
350	59	2.4	0.2	7.1	0.4	0.3
400	121	3.1	0.2	5.0	0.4	0.3
450	132	4.3	0.1	7.0	0.5	0.4
500	144	5.8	0.2	9.4	0.9	0.4
550	153	8.0	0.1	5.0	1.0	0.3

11/10/85　12:20　10-MIN. AVE.

ALT M	DIR DEG	U M/SEC	W M/SEC	SD DEG	SU M/SEC	SW M/SEC
100	62	0.4	-0.1	54.9	0.5	0.5
150	90	0.7	0.1	49.3	0.6	0.8
200	80	0.5	0.2	55.5	0.7	0.6
250	67	1.0	0.0	33.5	0.6	0.4
300	74	1.6	-0.2	19.2	0.5	0.4
350	91	2.4	-0.3	13.5	0.3	0.4
400	111	2.9	-0.2	8.8	0.3	0.4
450	122	4.1	-0.1	6.9	0.4	0.4
500	136	5.5	-0.1	4.1	0.4	0.3
550	148	7.3	-0.1	16.4	1.7	0.2

11/10/85　12:30　10-MIN. AVE.

ALT M	DIR DEG	U M/SEC	W M/SEC	SD DEG	SU M/SEC	SW M/SEC
00	343	0.9	0.1	24.5	0.6	0.5
50	329	0.8	0.1	37.8	0.7	0.5
00	33	0.6	0.0	43.5	0.8	0.5
50	56	1.1	0.0	29.8	0.6	0.5
00	65	1.6	-0.0	20.5	0.7	0.5
50	88	1.6	0.1	15.6	0.2	0.4
00	111	2.7	-0.0	10.3	0.4	0.4
50	122	4.2	-0.0	6.1	0.4	0.3
00	125	5.5	-0.1	4.7	0.3	0.2
50	143	6.0	-0.0	6.7	0.6	0.2

11/10/85　12:40　10-MIN. AVE.

ALT M	DIR DEG	U M/SEC	W M/SEC	SD DEG	SU M/SEC	SW M/SEC
00	333	0.8	-0.1	34.3	0.5	0.6
50	7	0.8	-0.1	28.1	0.7	0.5
00	31	0.6	-0.1	42.3	0.7	0.5
50	57	1.1	-0.1	30.8	0.6	0.5
00	74	1.6	-0.1	22.2	0.5	0.5
50	90	2.2	-0.0	14.1	0.4	0.5
00	116	2.8	0.1	7.7	0.2	0.3
50	125	3.7	0.1	4.1	0.3	0.3
00	141	5.2	0.1	7.6	0.6	0.3
50	156	6.4	0.1	6.5	0.6	0.3

1/10/85　12:50　10-MIN. AVE.

LT M	DIR DEG	U M/SEC	W M/SEC	SD DEG	SU M/SEC	SW M/SEC
00	307	0.7	0.4	45.3	0.4	0.7
50	332	0.7	0.4	43.9	0.8	0.7
00	3	0.8	0.3	39.0	0.8	0.7
50	39	0.9	0.1	35.9	0.7	0.5
00	59	1.3	-0.0	28.8	0.6	0.5
50	85	2.0	-0.1	16.9	0.6	0.5
00	116	2.8	-0.0	10.9	0.5	0.4
50	139	3.8	-0.1	3.9	0.3	0.4
00	153	4.8	-0.0	8.3	0.7	0.4
50	162	6.1	-0.0	4.8	0.5	0.4

11/10/85　13: 0　10-MIN. AVE.

ALT M	DIR DEG	U M/SEC	W M/SEC	SD DEG	SU M/SEC	SW M/SEC
100	282	0.3	0.2	66.4	0.3	0.8
150	283	0.3	0.2	--	0.5	0.8
200	69	0.3	0.2	--	0.7	0.7
250	75	0.8	0.0	42.4	0.6	0.6
300	97	1.6	-0.1	24.9	0.5	0.6
350	109	2.3	-0.1	15.2	0.4	0.5
400	128	3.0	-0.0	9.1	0.3	0.4
450	141	4.0	-0.1	12.9	0.7	0.4
500	160	5.5	0.0	3.8	0.6	0.4
550	169	7.6	0.2	3.1	0.7	0.4

11/10/85　13:10　10-MIN. AVE.

ALT M	DIR DEG	U M/SEC	W M/SEC	SD DEG	SU M/SEC	SW M/SEC
100	345	0.7	-0.3	36.1	0.6	0.5
150	20✓	0.5✓	-0.3	38.6	0.8	0.6
200	53✓	0.4✓	-0.2	57.2	0.7	0.6
250	60✓	0.7✓	-0.1	43.9	0.6	0.6
300	106✓	1.6✓	-0.1	19.6	0.5	0.5
350	117✓	2.2✓	-0.1	11.4	0.3	0.5
400	142✓	3.3✓	-0.0	6.5	0.3	0.5
450	165✓	4.5✓	0.0	7.3	0.5	0.5
500	172✓	5.8✓	0.0	4.7	0.4	0.5
550	163	7.7	0.1	7.3	0.6	0.5

11/10/85　13:20　10-MIN. AVE.

ALT M	DIR DEG	U M/SEC	W M/SEC	SD DEG	SU M/SEC	SW M/SEC
100	331	0.7	0.1	41.4	0.6	0.8
150	3✓	0.7✓	0.0	49.5	0.8	0.8
200	37✓	1.2✓	-0.1	32.3	0.8	0.7
250	48✓	0.8✓	0.2	44.7	0.8	0.6
300	80✓	1.4✓	0.2	28.8	0.6	0.5
350	104✓	1.9✓	0.0	30.5	0.4	0.5
400	125✓	2.4✓	0.0	26.4	0.6	0.5
450	159✓	3.4✓	0.1	8.9	0.8	0.4
500	170✓	5.0✓	0.1	4.5	0.6	0.4
550	180	6.5	0.2	2.2	0.5	0.4

11/10/85　13:30　10-MIN. AVE.

ALT M	DIR DEG	U M/SEC	W M/SEC	SD DEG	SU M/SEC	SW M/SEC
100	4	1.6	0.1	12.0	0.7	0.8
150	13✓	1.8✓	0.1	20.2	0.8	0.8
200	5✓	1.7✓	0.2	24.8	0.7	0.6
250	1✓	1.5✓	0.1	22.9	0.6	0.5
300	17✓	1.6✓	-0.1	23.9	0.7	0.5
350	52✓	1.2✓	-0.2	31.7	0.9	0.6
400	126✓	1.4✓	0.0	23.0	0.5	0.6
450	166✓	3.1✓	0.1	9.5	0.6	0.5
500	185	4.8✓	0.1	9.1	1.1	0.4
550	192	6.2	0.1	4.3	1.2	0.4

11/10/85　13:40　10-MIN. AVE.

ALT M	DIR DEG	U M/SEC	W M/SEC	SD DEG	SU M/SEC	SW M/SEC
100	350	1.5	0.1	14.2	0.6	0.7
150	343✓	1.7✓	0.1	15.8	0.7	0.6
200	4✓	1.8✓	-0.0	14.4	0.7	0.5
250	4✓	1.7✓	-0.1	16.0	0.7	0.5
300	11✓	1.1✓	-0.3	21.8	0.7	0.5
350	41✓	0.6✓	-0.4	43.5	0.6	0.5
400	126✓	0.6✓	-0.3	46.8	0.4	0.5
450	165✓	1.5✓	-0.3	18.6	0.7	0.6
500	193✓	2.9✓	-0.3	5.5	0.6	0.5
550	192	3.9	-0.4	4.5	0.8	0.5

11/10/85　13:50　10-MIN. AVE.

ALT M	DIR DEG	U M/SEC	W M/SEC	SD DEG	SU M/SEC	SW M/SEC
100	29	1.3	-0.1	19.2	0.6	0.7
150	33✓	1.3✓	-0.1	26.3	0.7	0.6
200	29✓	1.4✓	-0.0	19.6	0.7	0.5
250	33✓	1.2✓	0.0	19.3	0.6	0.5
300	54✓	0.9✓	0.1	29.5	0.5	0.4
350	91✓	1.1✓	0.0	17.2	0.2	0.3
400	127✓	1.3✓	0.1	13.4	0.2	0.4
450	162✓	2.0✓	0.1	10.5	0.4	0.4
500	182✓	2.9✓	0.1	10.9	0.4	0.4
550	196	5.3	0.3	6.4	0.7	0.4

11/10/85　14: 0　10-MIN. AVE.

ALT M	DIR DEG	U M/SEC	W M/SEC	SD DEG	SU M/SEC	SW M/SEC
100	52	1.1	0.0	22.8	0.5	0.6
150	50✓	1.1✓	0.0	27.4	0.7	0.6
200	49✓	1.4✓	-0.1	19.9	0.6	0.5
250	47✓	1.4✓	-0.0	18.3	0.5	0.4
300	45✓	1.3✓	0.0	16.0	0.4	0.2
350	64✓	1.0✓	0.0	21.7	0.3	0.4
400	110✓	1.0✓	0.2	22.4	0.4	0.4
450	154✓	2.0✓	0.2	12.6	0.4	0.4
500	182✓	3.0✓	0.2	7.6	0.6	0.4
550	194	4.0	0.2	15.2	1.1	0.5

11/10/85　14:10　10-MIN. AVE.

ALT M	DIR DEG	U M/SEC	W M/SEC	SD DEG	SU M/SEC	SW M/SEC
100	52	0.5	-0.2	36.7	0.4	0.4
150	48✓	0.7✓	-0.2	39.6	0.6	0.6
200	30	0.8✓	-0.1	26.5	0.7	0.4
250	43	1.0✓	-0.2	23.7	0.5	0.3
300	57	0.6✓	-0.2	33.7	0.3	0.3
350	108	0.6✓	-0.2	33.3	0.4	0.3
400	134	1.0	-0.2	24.0	0.3	0.3
450	175	1.3	-0.1	18.4	0.5	0.3
500	180	1.8	-0.1	8.2	0.4	0.3
550	181	2.6	-0.1	16.5	0.7	0.3

11/10/85　14:20　10-MIN. AVE.

ALT M	DIR DEG	U M/SEC	W M/SEC	SD DEG	SU M/SEC	SW M/SEC
100	334	0.2	-0.1	--	0.4	0.4
150	343✓	0.4✓	-0.1	40.9	0.6	0.6
200	348	0.3✓	-0.1	--	0.6	0.5
250	4	0.0✓	-0.2	--	0.7	0.5
300	24	0.0✓	-0.2	--	0.5	0.4
350	140	0.6✓	-0.3	22.4	0.3	0.3
400	182	0.9✓	-0.2	28.5	0.5	0.3
450	198	1.6✓	-0.1	13.1	0.6	0.4
500	201	2.6✓	-0.1	8.9	0.5	0.5
550	202	4.2	-0.1	9.1	0.6	0.5

11/10/85　14:30　10-MIN. AVE.

ALT M	DIR DEG	U M/SEC	W M/SEC	SD DEG	SU M/SEC	SW M/SEC
100	342	0.6	0.2	22.4	0.4	0.5
150	343✓	1.0✓	0.1	16.6	0.5	0.5
200	334	1.2✓	0.0	15.7	0.4	0.3
250	343	1.2✓	-0.0	18.4	0.4	0.3
300	353	1.1✓	-0.1	18.7	0.4	0.2
350	353	0.5✓	-0.0	36.8	0.4	0.2
400	267	0.3✓	0.1	55.7	0.4	0.2
450	244	0.5✓	0.1	50.6	0.5	0.2
500	238	1.2✓	0.1	30.1	0.5	0.3
550	220	2.6	0.2	23.0	1.0	0.3

11/10/85　14:40　10-MIN. AVE.

ALT M	DIR DEG	U M/SEC	W M/SEC	SD DEG	SU M/SEC	SW M/SEC
100	357	0.7	-0.0	17.0	0.3	0.4
150	331✓	1.3✓	0.0	12.1	0.3	0.4
200	330	1.6✓	-0.0	12.1	0.3	0.3
250	332	1.8✓	-0.1	10.2	0.3	0.2
300	335	1.8✓	-0.1	11.5	0.3	0.3
350	332	1.8✓	-0.1	9.1	0.4	0.3
400	316	1.3✓	-0.2	22.7	0.5	0.4
450	254	1.8✓	-0.1	21.3	0.7	0.3
500	238	2.8✓	-0.1	17.4	0.9	0.3
550	229	3.1	-0.1	23.0	1.0	0.3

11/10/85　14:50　10-MIN. AVE.

ALT M	DIR DEG	U M/SEC	W M/SEC	SD DEG	SU M/SEC	SW M/SEC
100	326	0.8	0.1	17.4	0.3	0.2
150	318✓	1.6✓	0.1	13.4	0.3	0.3
200	326	2.1✓	0.2	7.0	0.3	0.3
250	336	2.3✓	0.2	7.5	0.4	0.3
300	331	2.5✓	0.3	6.5	0.3	0.2
350	333	2.9✓	0.2	5.5	0.4	0.3
400	330	3.0✓	0.2	7.3	0.5	0.2
450	328	3.0✓	0.2	16.3	0.9	0.2
500	302	2.7✓	0.3	23.3	0.5	0.2
550	290	2.9	0.2	25.6	0.6	0.2

第35－2表　（つづき）

11/10/85　15: 0　10-MIN. AVE.

ALT M	DIR DEGM/SEC	U M/SEC	W M/SEC	SD DEGM/SEC	SU M/SEC	SW M/SEC
100	353	0.6	0.0	30.9	0.4	0.3
150	342	1.5	0.1	20.0	0.6	0.7
200	348	2.0	0.0	15.0	0.6	0.3
250	355	2.4	-0.1	12.0	0.5	0.3
300	346	2.5	0.0	10.2	0.5	0.3
350	344	3.1	-0.1	9.5	0.6	0.3
400	340	2.9	-0.1	6.3	0.6	0.3
450	347	2.6	-0.2	15.3	0.6	0.3
500	326	2.6	-0.1	9.1	0.6	0.2
550	296	2.1	-0.2	27.1	0.6	0.3

11/10/85　16: 0　10-MIN. AVE.

ALT M	DIR DEGM/SEC	U M/SEC	W M/SEC	SD DEGM/SEC	SU M/SEC	SW M/SEC
100	236	0.5	0.0	30.1	0.3	0.3
150	275	0.8	0.0	33.7	0.4	0.5
200	324	1.4	-0.0	18.8	0.5	0.5
250	320	2.0	0.0	12.7	0.4	0.4
300	316	2.1	0.1	10.0	0.3	0.3
350	303	1.5	0.1	10.9	0.3	0.2
400	277	1.1	0.1	19.9	0.4	0.2
450	254	1.7	0.2	14.0	0.3	0.2
500	247	2.4	0.1	13.5	0.5	0.3
550	247	3.8	0.1	15.3	0.6	0.2

11/10/85　17: 0　10-MIN. AVE.

ALT M	DIR DEGM/SEC	U M/SEC	W M/SEC	SD DEGM/SEC	SU M/SEC	SW M/SEC
100	1	0.5	0.1	22.9	0.2	0.4
150	28	0.3	0.0	29.9	0.2	0.2
200	358	0.7	0.0	19.4	0.2	0.3
250	341	0.7	0.1	17.0	0.2	0.2
300	270	0.5	0.1	35.8	0.3	0.2
350	254	0.7	0.1	13.8	0.2	0.2
400	248	1.7	0.1	6.4	0.3	0.2
450	248	2.3	0.0	8.2	0.3	0.2
500	226	3.2	0.1	7.4	0.7	0.2
550	211	3.1	0.1	--	--	0.1

11/10/85　15:10　10-MIN. AVE.

ALT M	DIR DEGM/SEC	U M/SEC	W M/SEC	SD DEGM/SEC	SU M/SEC	SW M/SEC
100	321	0.7	0.0	30.0	0.4	0.7
150	343	1.1	0.0	20.3	0.7	0.7
200	352	1.3	0.1	19.1	0.7	0.5
250	353	1.6	-0.0	17.3	0.7	0.5
300	326	1.8	-0.0	14.0	0.5	0.5
350	315	1.9	-0.0	15.4	0.4	0.5
400	294	2.0	0.0	14.6	0.2	0.4
450	280	1.4	0.0	19.6	0.3	0.3
500	250	1.8	0.1	14.6	0.7	0.2
550	316	2.6	0.0	14.2	0.9	0.2

11/10/85　16:10　10-MIN. AVE.

ALT M	DIR DEGM/SEC	U M/SEC	W M/SEC	SD DEGM/SEC	SU M/SEC	SW M/SEC
100	238	0.4	0.0	37.2	0.3	0.3
150	280	0.7	0.0	36.5	0.3	0.4
200	324	1.0	0.0	26.6	0.5	0.4
250	324	1.7	0.1	15.1	0.4	0.3
300	315	1.9	0.2	10.8	0.3	0.3
350	311	1.5	0.1	12.0	0.3	0.2
400	270	1.0	0.0	21.1	0.4	0.3
450	255	1.1	-0.1	16.5	0.3	0.3
500	240	2.3	-0.1	11.4	0.4	0.3
550	233	4.2	-0.1	13.7	1.0	0.2

11/10/85　17:10　10-MIN. AVE.

ALT M	DIR DEGM/SEC	U M/SEC	W M/SEC	SD DEGM/SEC	SU M/SEC	SW M/SEC
100	33	0.6	0.0	28.3	0.3	0.3
150	44	0.4	0.0	29.7	0.3	0.2
200	349	0.5	0.0	25.1	0.2	0.3
250	342	0.6	0.0	20.1	0.2	0.2
300	234	0.2	-0.0	--	0.3	0.2
350	249	0.6	-0.1	21.2	0.2	0.2
400	244	1.3	-0.1	8.4	0.2	0.2
450	245	2.4	-0.0	10.5	0.4	0.2
500	226	3.6	0.1	5.8	0.6	0.2
550	--	--	0.2	--	--	0.1

11/10/85　15:20　10-MIN. AVE.

ALT M	DIR DEGM/SEC	U M/SEC	W M/SEC	SD DEGM/SEC	SU M/SEC	SW M/SEC
100	173	0.4	0.3	47.6	0.4	0.6
150	245	0.2	0.3	--	0.5	0.6
200	320	0.5	0.3	44.0	0.5	0.5
250	316	0.9	0.2	21.4	0.3	0.2
300	322	1.3	0.2	13.4	0.3	0.3
350	303	1.8	0.3	9.7	0.3	0.4
400	289	2.1	0.3	5.3	0.3	0.3
450	303	1.7	0.1	13.8	0.5	0.2
500	256	1.8	0.1	12.8	0.4	0.2
550	244	1.3	0.1	24.2	0.6	0.2

11/10/85　16:20　10-MIN. AVE.

ALT M	DIR DEGM/SEC	U M/SEC	W M/SEC	SD DEGM/SEC	SU M/SEC	SW M/SEC
100	344	0.0	-0.0	--	0.3	0.4
150	331	0.7	-0.0	28.2	0.4	0.4
200	335	1.3	-0.1	17.0	0.5	0.4
250	331	1.5	-0.1	12.6	0.4	0.3
300	329	1.3	-0.1	13.4	0.4	0.2
350	285	0.6	-0.1	32.9	0.3	0.3
400	253	0.9	-0.1	27.2	0.5	0.3
450	243	2.4	-0.1	9.1	0.5	0.3
500	234	2.7	-0.1	9.5	0.3	0.3
550	216	5.1	0.0	11.3	1.7	0.2

11/10/85　17:20　10-MIN. AVE.

ALT M	DIR DEGM/SEC	U M/SEC	W M/SEC	SD DEGM/SEC	SU M/SEC	SW M/SEC
100	51	0.3	0.0	--	0.3	0.5
150	48	0.3	0.0	--	0.3	0.3
200	353	0.6	0.1	22.9	0.4	0.6
250	305	0.8	0.0	14.5	0.2	0.2
300	278	0.5	-0.0	19.0	0.3	0.1
350	272	0.6	-0.1	25.9	0.2	0.2
400	254	1.5	-0.0	9.5	0.4	0.3
450	241	2.6	0.0	6.5	0.3	0.4
500	226	4.2	0.1	3.4	0.3	0.3
550	219	5.3	0.2	4.7	0.5	0.1

11/10/85　15:30　10-MIN. AVE.

ALT M	DIR DEGM/SEC	U M/SEC	W M/SEC	SD DEGM/SEC	SU M/SEC	SW M/SEC
100	235	0.3	0.2	54.9	0.4	0.5
150	270	0.4	0.0	60.3	0.4	0.4
200	284	0.6	0.1	45.1	0.4	0.4
250	311	1.0	0.0	21.9	0.3	0.3
300	310	1.4	-0.0	16.2	0.4	0.4
350	302	1.9	0.0	7.9	0.2	0.3
400	288	1.8	-0.0	12.3	0.4	0.2
450	256	2.1	-0.0	17.2	0.5	0.2
500	243	2.9	-0.0	17.2	1.1	0.2
550	243	3.5	-0.1	14.6	0.9	0.2

11/10/85　16:30　10-MIN. AVE.

ALT M	DIR DEGM/SEC	U M/SEC	W M/SEC	SD DEGM/SEC	SU M/SEC	SW M/SEC
100	270	0.3	0.0	--	0.2	0.4
150	296	0.6	0.0	24.7	0.2	0.3
200	311	1.2	0.1	13.6	0.2	0.4
250	314	1.4	0.1	9.8	0.2	0.3
300	308	0.9	-0.0	20.1	0.3	0.3
350	264	0.9	0.0	26.6	0.5	0.3
400	250	1.7	-0.0	11.1	0.4	0.4
450	240	2.8	0.0	6.4	0.3	0.2
500	235	3.3	0.1	21.4	0.7	0.2
550	--	--	0.1	--	--	0.2

11/10/85　17:30　10-MIN. AVE.

ALT M	DIR DEGM/SEC	U M/SEC	W M/SEC	SD DEGM/SEC	SU M/SEC	SW M/SEC
100	225	0.1	0.0	--	0.2	0.3
150	46	0.5	-0.0	31.2	0.3	0.4
200	348	0.7	0.0	22.9	0.4	0.5
250	334	0.3	0.0	47.5	0.3	0.3
300	265	0.4	0.1	53.8	0.4	0.4
350	259	0.7	-0.1	22.3	0.4	0.3
400	241	1.6	-0.0	13.0	0.4	0.4
450	227	2.7	0.0	11.1	0.7	0.4
500	212	4.7	0.1	5.7	0.5	0.3
550	--	--	0.2	--	--	0.2

11/10/85　15:40　10-MIN. AVE.

ALT M	DIR DEGM/SEC	U M/SEC	W M/SEC	SD DEGM/SEC	SU M/SEC	SW M/SEC
100	199	0.4	-0.1	28.4	0.5	0.5
150	240	0.3	-0.1	61.3	0.5	0.3
200	328	0.3	-0.2	60.4	0.6	0.3
250	326	1.1	-0.3	21.4	0.5	0.3
300	326	1.3	-0.2	21.5	0.6	0.3
350	287	1.3	-0.1	13.3	0.4	0.3
400	254	1.4	-0.2	22.2	0.4	0.2
450	252	2.0	-0.2	19.7	0.7	0.3
500	242	3.1	-0.2	8.9	0.8	0.4
550	243	4.4	-0.2	--	--	0.3

11/10/85　16:40　10-MIN. AVE.

ALT M	DIR DEGM/SEC	U M/SEC	W M/SEC	SD DEGM/SEC	SU M/SEC	SW M/SEC
100	244	0.2	0.1	--	0.2	0.4
150	341	0.2	0.0	--	0.2	0.3
200	313	0.7	0.0	18.8	0.2	0.5
250	312	0.6	0.1	31.2	0.5	0.4
300	241	0.8	0.1	20.8	0.3	0.2
350	238	1.5	0.0	10.9	0.3	0.3
400	244	2.1	-0.0	11.8	0.3	0.3
450	237	2.5	-0.1	18.0	0.4	0.2
500	225	3.6	-0.0	21.2	0.6	0.2
550	--	--	-0.0	--	--	0.2

11/10/85　17:40　10-MIN. AVE.

ALT M	DIR DEGM/SEC	U M/SEC	W M/SEC	SD DEGM/SEC	SU M/SEC	SW M/SEC
100	19	0.9	0.1	15.1	0.4	0.3
150	30	1.0	0.0	12.9	0.3	0.2
200	356	1.2	0.1	8.8	0.3	0.4
250	346	1.2	-0.0	16.2	0.6	0.3
300	354	1.2	0.0	17.7	0.5	0.3
350	339	1.1	0.0	15.6	0.4	0.7
400	289	1.0	0.1	26.6	0.3	0.4
450	244	2.0	0.2	11.1	0.3	0.4
500	223	3.5	0.2	11.5	0.6	0.2
550	--	--	0.2	--	--	0.2

11/10/85　15:50　10-MIN. AVE.

ALT M	DIR DEGM/SEC	U M/SEC	W M/SEC	SD DEGM/SEC	SU M/SEC	SW M/SEC
100	242	0.5	0.0	41.6	0.4	0.6
150	270	0.5	0.0	55.6	0.3	0.7
200	327	1.2	-0.2	22.2	0.5	0.6
250	328	1.5	-0.1	12.1	0.3	0.3
300	305	1.0	-0.1	26.2	0.3	0.2
350	256	1.1	0.0	20.8	0.3	0.3
400	232	1.5	-0.0	12.9	0.4	0.2
450	234	2.9	-0.0	8.4	0.5	0.2
500	241	3.2	-0.1	18.1	1.0	0.2
550	--	--	0.0	--	--	0.2

11/10/85　16:50　10-MIN. AVE.

ALT M	DIR DEGM/SEC	U M/SEC	W M/SEC	SD DEGM/SEC	SU M/SEC	SW M/SEC
100	70	0.2	-0.0	--	0.3	0.3
150	45	0.3	0.0	--	0.2	0.2
200	315	0.5	0.1	28.0	0.2	0.3
250	276	0.5	0.1	27.2	0.3	0.2
300	249	0.7	0.1	18.8	0.2	0.2
350	249	1.1	0.0	12.6	0.2	0.3
400	246	2.2	0.0	6.7	0.3	0.3
450	240	3.2	-0.0	9.0	0.4	0.2
500	217	3.2	0.1	9.8	0.6	0.2
550	--	--	0.1	--	--	0.2

11/10/85　17:50　10-MIN. AVE.

ALT M	DIR DEGM/SEC	U M/SEC	W M/SEC	SD DEGM/SEC	SU M/SEC	SW M/SEC
100	22	0.4	0.0	24.5	0.2	0.5
150	59	0.3	0.1	--	0.3	0.2
200	341	0.8	0.2	16.7	0.4	0.3
250	340	1.5	0.1	11.7	0.4	0.5
300	344	1.9	0.1	12.2	0.5	0.7
350	347	1.4	-0.0	13.7	0.3	0.2
400	293	1.1	0.1	15.6	0.3	0.3
450	249	1.6	0.0	9.7	0.2	0.7
500	337	2.9	0.1	7.4	0.4	0.3
550	219	3.5	0.1	11.6	0.7	0.1

第35－2表　（つづき）

11/10/85 18: 0 10-MIN. AVE.

ALT M	DIR DEG	U M/SEC	W M/SEC	SD DEG	SU M/SEC	SW M/SEC
100	28	0.4	0.0	26.4	0.3	0.4
150	61	0.3	0.0	--	0.3	0.2
200	3	1.0	0.0	18.9	0.6	0.5
250	350	1.6	0.0	20.8	0.6	0.6
300	330	2.1	0.1	12.4	0.4	0.6
350	326	1.7	0.1	11.1	0.3	0.3
400	311	1.1	0.1	18.9	0.2	0.3
450	260	1.3	0.1	13.2	0.2	0.3
500	235	2.9	0.1	5.5	0.3	0.2
550	231	4.3	0.1	17.5	0.6	0.2

11/10/85 18:10 10-MIN. AVE.

ALT M	DIR DEG	U M/SEC	W M/SEC	SD DEG	SU M/SEC	SW M/SEC
100	49	0.5	0.0	20.7	0.2	0.2
150	36	1.0	0.0	11.4	0.1	0.3
200	33	1.1	0.0	9.5	0.3	0.2
250	346	1.4	0.1	11.7	0.4	0.4
300	330	2.2	0.1	6.8	0.3	0.3
350	320	2.2	0.1	7.1	0.2	0.2
400	324	1.4	0.0	14.7	0.3	0.2
450	281	0.9	0.1	34.6	0.2	0.2
500	240	1.3	0.1	17.7	0.3	0.2
550	227	3.3	0.3	15.7	0.9	0.2

11/10/85 18:20 10-MIN. AVE.

ALT M	DIR DEG	U M/SEC	W M/SEC	SD DEG	SU M/SEC	SW M/SEC
100	61	0.5	0.1	19.6	0.3	0.3
150	41	1.1	0.0	10.7	0.3	0.2
200	23	1.4	0.0	11.7	0.5	0.3
250	352	1.6	0.0	13.4	0.5	0.3
300	340	2.6	-0.0	9.8	0.4	0.3
350	334	2.9	0.0	7.0	0.4	0.2
400	337	2.4	-0.1	10.1	0.4	0.2
450	339	2.0	-0.0	10.2	0.3	0.2
500	269	1.8	0.1	17.9	0.8	0.3
550	239	2.0	0.0	22.2	0.4	0.2

11/10/85 18:30 10-MIN. AVE.

ALT M	DIR DEG	U M/SEC	W M/SEC	SD DEG	SU M/SEC	SW M/SEC
.00	75	0.1	0.1	--	0.2	0.4
:50	48	0.4	0.1	33.0	0.4	0.5
200	20	1.0	0.1	12.2	0.4	0.3
250	349	1.3	0.2	11.9	0.5	0.4
300	338	2.1	0.2	8.5	0.4	0.4
350	340	2.7	0.1	8.1	0.3	0.4
400	342	2.8	0.1	8.3	0.5	0.3
450	6	2.5	-0.0	8.5	0.7	0.2
500	321	1.1	0.1	35.6	0.6	0.3
550	216	0.7	0.0	45.6	0.6	0.3

11/10/85 18:40 10-MIN. AVE.

ALT M	DIR DEG	U M/SEC	W M/SEC	SD DEG	SU M/SEC	SW M/SEC
:00	149	0.6	0.0	15.6	0.3	0.2
150	107	0.6	0.0	27.6	0.2	0.5
200	58	0.8	0.1	18.3	0.2	0.3
250	36	0.8	0.1	25.0	0.3	0.2
300	3	1.0	0.0	27.9	0.3	0.2
350	346	1.9	0.1	14.6	0.6	0.2
:00	328	2.4	0.1	8.6	0.5	0.2
450	345	1.1	0.1	20.9	0.4	0.2
500	287	0.9	0.0	29.0	0.8	0.2
550	219	0.6	-0.1	52.7	1.1	0.2

.1/10/85 18:50 10-MIN. AVE.

ALT M	DIR DEG	U M/SEC	W M/SEC	SD DEG	SU M/SEC	SW M/SEC
00	172	0.7	0.1	21.7	0.3	0.3
50	82	0.7	0.0	34.1	0.3	0.6
00	62	1.2	-0.0	14.9	0.3	0.5
50	64	1.1	-0.0	12.9	0.2	0.3
00	23	0.5	-0.0	31.5	0.2	0.2
50	343	1.1	-0.0	18.1	0.3	0.2
00	325	0.5	-0.0	29.0	0.4	0.2
50	236	0.8	0.0	29.3	0.4	0.2
00	213	1.2	-0.0	11.4	0.6	0.2
50	212	2.5	-0.1	--	--	0.1

11/10/85 19: 0 10-MIN. AVE.

ALT M	DIR DEG	U M/SEC	W M/SEC	SD DEG	SU M/SEC	SW M/SEC
100	210	0.6	0.1	21.4	0.2	0.3
150	154	0.7	0.1	22.3	0.4	0.6
200	77	0.7	0.1	26.2	0.2	0.5
250	71	0.9	0.1	11.6	0.2	0.2
300	109	0.4	0.1	24.1	0.2	0.2
350	213	0.1	0.0	--	0.2	0.2
400	232	0.3	0.0	48.6	0.4	0.2
450	217	1.7	0.1	16.2	1.1	0.3
500	221	2.4	-0.1	8.0	0.6	0.2
550	224	4.1	0.0	14.6	0.7	0.3

ST
ST
PROCESSING STOPPED -- TO RESUME,
END COMMAND ENTRIES WITH BEGIN *
COMMAND OK

Error #50 on4295
Error 47 on430u
SOMMATION PERIOD ... 10 ... MIN
11/10/82 19 22

DA=11/10/85
DA=11/10/85
COMMAND OK

BE=19:30
BE=19:30
COMMAND OK

11/10/85 19:40 10-MIN. AVE

ALT M	DIR DEG	U M/SEC	W M/SEC	SD DEG	SU M/SEC	SW M/SEC
100	318	3.6	-0.3	11.8	0.8	0.6
150	318	4.2	-0.3	11.2	0.9	0.7
200	324	4.6	-0.3	12.3	0.9	0.8
250	335	5.0	-0.4	8.0	0.7	0.7
300	335	5.2	-0.2	7.6	0.8	0.6
350	330	4.9	-0.2	14.7	1.1	0.7
400	337	4.8	-0.2	8.9	0.8	0.5
450	330	4.2	-0.1	17.4	1.1	0.5
500	317	4.7	0.0	10.8	0.8	0.7
550	327	4.2	0.0	--	--	0.7

11/10/85 19:50 10-MIN. AVE.

ALT M	DIR DEG	U M/SEC	W M/SEC	SD DEG	SU M/SEC	SW M/SEC
100	12	1.1	0.0	35.7	0.7	0.6
150	35	1.8	0.0	20.9	0.7	0.7
200	29	2.1	0.2	16.7	0.7	0.6
250	18	2.1	0.1	17.4	0.7	0.6
300	357	2.3	-0.0	17.2	0.6	0.6
350	333	3.2	-0.1	14.4	0.7	0.6
400	327	3.4	0.2	11.4	0.7	0.5
450	293	3.1	0.4	15.5	0.8	0.4
500	304	2.4	0.3	13.4	0.6	0.3
550	263	2.4	0.4	21.2	0.9	0.3

11/10/85 20: 0 10-MIN. AVE

ALT M	DIR DEG	U M/SEC	W M/SEC	SD DEG	SU M/SEC	SW M/SEC
100	44	1.4	0.4	12.9	0.3	0.4
150	33	1.7	0.5	11.5	0.6	0.5
200	29	2.0	0.5	9.5	0.6	0.5
250	28	2.4	0.3	7.9	0.5	0.5
300	20	2.6	0.2	8.2	0.5	0.4
350	10	2.5	0.2	7.3	0.6	0.3
400	356	2.5	0.1	7.4	0.4	0.3
450	318	2.4	0.3	17.7	0.6	0.3
500	324	2.6	0.1	28.5	0.5	0.3
550	280	1.7	-0.0	25.2	0.9	0.3

11/10/85 20:10 10-MIN. AVE

ALT M	DIR DEG	U M/SEC	W M/SEC	SD DEG	SU M/SEC	SW M/SEC
100	50	0.5	0.1	31.0	0.4	0.2
150	26	1.0	0.1	10.9	0.4	0.3
200	20	1.4	0.1	9.2	0.4	0.3
250	9	1.4	0.1	13.0	0.4	0.2
300	9	1.5	-0.1	7.2	0.4	0.3
350	8	1.9	-0.2	8.2	0.3	0.3
400	342	2.2	-0.2	12.1	0.5	0.3
450	332	2.2	-0.1	8.4	0.4	0.2
500	303	2.8	0.0	21.3	0.4	0.3
550	270	1.8	0.1	20.6	0.3	0.3

11/10/85 20:20 10-MIN. AVE.

ALT M	DIR DEG	U M/SEC	W M/SEC	SD DEG	SU M/SEC	SW M/SEC
100	60	0.5	0.1	18.3	0.1	0.2
150	67	0.2	0.1	--	0.2	0.3
200	355	0.9	0.0	12.5	0.4	0.3
250	348	1.1	0.0	9.6	0.2	0.2
300	353	1.3	-0.0	8.1	0.3	0.2
350	339	1.5	-0.0	15.9	0.3	0.2
400	321	2.0	0.0	17.7	0.5	0.2
450	315	1.8	0.0	18.9	0.5	0.2
500	286	2.4	0.1	8.5	0.4	0.2
550	262	2.2	0.1	--	--	0.2

11/10/85 20:30 10-MIN. AVE

ALT M	DIR DEG	U M/SEC	W M/SEC	SD DEG	SU M/SEC	SW M/SEC
100	31	0.9	0.0	18.5	0.2	0.2
150	270	0.1	0.1	--	0.2	0.4
200	281	0.1	0.1	--	0.2	0.2
250	316	0.6	0.1	29.6	0.4	0.2
300	335	0.7	0.1	19.3	0.3	0.2
350	326	1.1	0.1	11.6	0.2	0.2
400	339	1.5	0.1	13.1	0.3	0.2
450	315	1.9	0.2	9.5	0.3	0.3
500	287	2.0	0.2	13.0	0.3	0.2
550	261	2.0	0.2	15.9	0.6	0.2

11/10/85 20:40 10-MIN. AVE

ALT M	DIR DEG	U M/SEC	W M/SEC	SD DEG	SU M/SEC	SW M/SEC
100	94	0.4	0.0	24.1	0.4	0.2
150	123	0.1	0.0	--	0.3	0.3
200	169	0.1	0.1	--	0.2	0.2
250	293	0.4	0.1	21.3	0.4	0.2
300	355	0.1	0.1	--	0.3	0.2
350	352	0.4	0.1	41.0	0.4	0.2
400	284	1.0	0.5	42.1	0.6	0.2
450	323	1.3	0.4	15.3	0.3	0.2
500	324	2.1	0.4	5.0	0.2	0.3
550	323	1.8	0.4	--	--	0.3

11/10/85 20:50 10-MIN. AVE

ALT M	DIR DEG	U M/SEC	W M/SEC	SD DEG	SU M/SEC	SW M/SEC
100	162	0.2	0.0	--	0.3	0.2
150	271	0.5	0.1	24.7	0.4	0.4
200	267	0.7	0.1	27.3	0.3	0.3
250	295	1.0	-0.0	16.9	0.4	0.2
300	305	1.7	-0.0	9.7	0.4	0.3
350	326	2.5	-0.0	26.3	1.2	0.5
400	303	2.0	0.0	23.4	0.9	0.3
450	315	1.8	0.2	15.9	0.5	0.4
500	--	--	0.3	--	--	0.4
550	--	--	0.4	--	--	0.4

第35－2表　（つづき）

11/10/85　21: 0　10-MIN. AVE.

ALT M	DIR DEGM/SEC	U M/SEC	W M/SEC	SD DEGM/SEC	SU M/SEC	SW M/SEC
100	266	0.4	-0.1	39.3	0.3	0.3
150	276	0.9	0.1	32.1	0.3	0.6
200	291	1.0	0.0	26.9	0.4	0.5
250	290	1.2	0.0	20.7	0.3	0.4
300	318	1.3	-0.0	19.6	0.4	0.5
350	319	1.7	0.1	10.6	0.4	0.5
400	329	1.7	0.1	19.3	0.7	0.4
450	320	1.9	0.2	15.1	0.4	0.3
500	341	2.0	0.2	11.5	0.4	0.3
550	10	2.3	0.1	10.8	0.7	0.2

11/10/85　22: 0　10-MIN. AVE

ALT M	DIR DEGM/SEC	U M/SEC	W M/SEC	SD DEGM/SEC	SU M/SEC	SW M/SEC
100	73	1.6	-0.0	10.2	0.3	0.2
150	61	1.8	0.0	12.7	0.4	0.5
200	54	2.3	0.1	10.6	0.4	0.4
250	49	2.7	-0.0	10.3	0.5	0.2
300	54	3.3	-0.2	9.0	0.5	0.4
350	63	2.9	-0.1	10.8	0.5	0.2
400	63	2.3	-0.0	8.0	0.3	0.2
450	56	2.3	0.1	10.2	0.4	0.2
500	40	2.8	0.1	14.8	0.9	0.2
550	43	2.1	-0.1	18.6	0.4	0.2

11/10/85　23: 0　10-MIN. AVE

ALT M	DIR DEGM/SEC	U M/SEC	W M/SEC	SD DEGM/SEC	SU M/SEC	SW M/SEC
100	114	0.8	0.0	18.6	0.4	0.3
150	94	0.1	0.0	--	0.3	0.3
200	1	0.7	0.1	19.4	0.4	0.4
250	27	1.6	0.0	11.6	0.4	0.3
300	38	3.1	-0.1	6.3	0.4	0.3
350	33	4.2	-0.1	4.7	0.5	0.3
400	31	4.6	-0.1	3.7	0.7	0.5
450	30	3.8	-0.0	4.4	0.2	0.3
500	35	3.8	-0.1	8.9	0.6	0.2
550	--	--	-0.0	--	--	0.2

11/10/85　21:10　10-MIN. AVE.

ALT M	DIR DEGM/SEC	U M/SEC	W M/SEC	SD DEGM/SEC	SU M/SEC	SW M/SEC
100	318	0.9	0.1	47.1	0.7	0.4
150	322	1.3	0.0	34.9	0.8	0.7
200	327	1.5	-0.0	35.7	0.8	0.7
250	345	1.5	-0.1	34.3	0.6	0.7
300	1	1.2	-0.2	39.9	0.4	0.7
350	14	1.5	-0.4	41.7	1.0	0.7
400	13	1.7	-0.4	21.9	0.6	0.6
450	352	2.0	-0.4	21.1	1.3	0.7
500	9	3.1	-0.7	16.9	1.4	0.8
550	355	2.9	-0.7	23.1	1.2	0.8

11/10/85　22:10　10-MIN. AVE

ALT M	DIR DEGM/SEC	U M/SEC	W M/SEC	SD DEGM/SEC	SU M/SEC	SW M/SEC
100	100	1.8	0.2	14.1	0.2	0.2
150	96	1.8	0.3	22.5	0.3	0.4
200	81	1.9	0.3	18.9	0.4	0.3
250	67	1.8	0.3	15.8	0.5	0.2
300	56	1.9	0.4	7.9	0.3	0.2
350	51	2.4	0.3	11.6	0.6	0.2
400	55	2.7	0.1	9.8	0.5	0.2
450	56	2.1	0.1	14.1	0.5	0.2
500	42	1.8	0.1	17.8	0.5	0.2
550	36	0.9	0.1	--	--	0.2

11/10/85　23:10　10-MIN. AVE.

ALT M	DIR DEGM/SEC	U M/SEC	W M/SEC	SD DEGM/SEC	SU M/SEC	SW M/SEC
100	86	0.9	-0.0	19.6	0.4	0.3
150	51	0.8	0.1	30.9	0.6	0.6
200	48	1.4	0.1	19.5	0.5	0.3
250	45	2.5	0.0	10.4	0.5	0.3
300	42	3.6	-0.1	7.2	0.7	0.3
350	34	4.2	0.0	5.3	0.6	0.4
400	33	4.9	-0.0	5.0	0.7	0.3
450	35	3.6	0.1	7.9	0.2	0.2
500	--	--	0.1	--	--	0.3
550	40	2.5	0.1	--	--	0.2

11/10/85　21:20　10-MIN. AVE.

ALT M	DIR DEGM/SEC	U M/SEC	W M/SEC	SD DEGM/SEC	SU M/SEC	SW M/SEC
100	79	0.6	0.2	28.7	0.5	0.2
150	46	0.7	0.2	34.9	0.5	0.5
200	43	0.6	0.3	32.0	0.3	0.3
250	59	0.7	0.4	32.9	0.4	0.4
300	59	1.1	0.3	21.1	0.3	0.4
350	74	0.9	0.3	28.5	0.3	0.5
400	64	1.2	0.3	17.8	0.3	0.6
450	38	0.6	0.3	33.6	0.6	0.4
500	38	1.4	0.1	22.3	0.8	0.4
550	336	1.9	0.1	19.2	0.8	0.4

11/10/85　22:20　10-MIN. AVE.

ALT M	DIR DEGM/SEC	U M/SEC	W M/SEC	SD DEGM/SEC	SU M/SEC	SW M/SEC
100	102	1.1	0.0	11.5	0.2	0.2
150	94	1.1	0.1	26.7	0.5	0.5
200	76	1.1	0.0	28.8	0.3	0.4
250	61	1.2	-0.0	23.1	0.4	0.2
300	49	1.2	0.0	17.1	0.3	0.2
350	47	1.6	-0.1	9.8	0.3	0.2
400	49	1.1	-0.1	20.5	0.3	0.2
450	54	1.9	-0.1	32.0	0.4	0.2
500	63	0.7	-0.0	--	--	0.2
550	--	--	-0.0	--	--	0.2

11/10/85　23:20　10-MIN. AVE.

ALT M	DIR DEGM/SEC	U M/SEC	W M/SEC	SD DEGM/SEC	SU M/SEC	SW M/SEC
100	71	0.9	0.2	24.9	0.3	0.4
150	43	1.2	0.2	20.2	0.6	0.6
200	40	1.9	0.1	14.8	0.6	0.4
250	35	2.7	0.0	10.8	0.5	0.2
300	34	3.4	0.0	6.4	0.4	0.2
350	37	4.0	0.0	7.4	0.5	0.2
400	41	3.8	-0.0	5.7	0.7	0.2
450	46	4.1	-0.0	--	--	0.1
500	--	--	0.0	--	--	0.2
550	--	--	0.0	--	--	0.2

11/10/85　21:30　10-MIN. AVE.

ALT M	DIR DEGM/SEC	U M/SEC	W M/SEC	SD DEGM/SEC	SU M/SEC	SW M/SEC
100	74	1.0	0.1	15.2	0.3	0.3
150	62	0.8	0.2	33.1	0.4	0.4
200	66	1.1	0.1	26.4	0.3	0.3
250	88	0.8	0.2	26.4	0.2	0.2
300	125	0.5	0.2	44.9	0.3	0.2
350	134	0.8	0.2	23.4	0.2	0.3
400	117	1.0	0.2	20.0	0.3	0.2
450	103	1.1	0.2	26.6	0.7	0.2
500	74	0.8	0.3	53.7	0.7	0.2
550	277	0.4	0.4	48.8	0.7	0.2

11/10/85　22:30　10-MIN. AVE.

ALT M	DIR DEGM/SEC	U M/SEC	W M/SEC	SD DEGM/SEC	SU M/SEC	SW M/SEC
100	76	0.9	0.0	15.8	0.3	0.2
150	37	0.6	0.2	30.4	0.3	0.6
200	24	1.3	0.2	12.1	0.3	0.3
250	30	2.0	0.1	10.2	0.4	0.4
300	25	1.7	0.1	8.8	0.2	0.2
350	25	1.8	-0.0	5.2	0.2	0.2
400	33	1.0	0.1	22.3	0.5	0.3
450	52	1.7	-0.0	12.8	0.4	0.1
500	--	--	0.0	--	--	0.3
550	--	--	-0.1	--	--	0.2

11/10/85　23:30　10-MIN. AVE

ALT M	DIR DEGM/SEC	U M/SEC	W M/SEC	SD DEGM/SEC	SU M/SEC	SW M/SEC
100	66	0.5	0.1	24.0	0.3	0.3
150	27	1.1	0.1	13.4	0.4	0.5
200	28	2.1	0.0	8.2	0.4	0.2
250	27	3.0	0.0	5.2	0.5	0.2
300	31	3.5	-0.0	5.2	0.4	0.3
350	28	2.9	0.1	12.1	1.0	0.4
400	43	2.9	-0.1	9.6	0.5	0.1
450	53	3.7	-0.1	--	--	0.1
500	--	--	-0.1	--	--	0.1
550	--	--	-0.1	--	--	0.2

11/10/85　21:40　10-MIN. AVE.

ALT M	DIR DEGM/SEC	U M/SEC	W M/SEC	SD DEGM/SEC	SU M/SEC	SW M/SEC
100	54	0.7	-0.0	18.4	0.3	0.4
150	40	1.1	-0.1	19.9	0.4	0.5
200	58	1.5	-0.3	15.1	0.3	0.4
250	76	1.0	-0.1	23.9	0.3	0.4
300	99	1.1	-0.1	35.4	0.3	0.4
350	128	1.0	-0.1	38.0	0.5	0.5
400	113	1.1	-0.1	41.9	0.7	0.7
450	137	2.0	-0.2	9.8	0.3	0.8
500	152	1.4	-0.3	--	--	0.6
550	--	--	-0.0	--	--	0.5

11/10/85　22:40　10-MIN. AVE

ALT M	DIR DEGM/SEC	U M/SEC	W M/SEC	SD DEGM/SEC	SU M/SEC	SW M/SEC
100	13	0.4	-0.0	26.0	0.4	0.2
150	324	0.8	0.2	21.3	0.3	0.5
200	341	1.2	0.2	12.3	0.3	0.4
250	21	1.6	0.1	10.7	0.2	0.2
300	20	2.2	0.1	6.8	0.2	0.2
350	23	2.8	0.1	2.9	0.5	0.1
400	350	2.2	0.1	29.8	0.6	0.1
450	24	2.9	0.0	--	--	0.2
500	19	2.5	0.1	--	--	0.2
550	--	--	0.1	--	--	0.2

11/10/85　23:40　10-MIN. AVE.

ALT M	DIR DEGM/SEC	U M/SEC	W M/SEC	SD DEGM/SEC	SU M/SEC	SW M/SEC
100	313	0.1	-0.0	--	0.2	0.3
150	18	1.0	0.1	16.1	0.5	0.6
200	22	1.7	0.1	6.9	0.3	0.4
250	26	2.3	0.0	9.0	0.3	0.2
300	39	2.2	0.0	14.2	0.5	0.3
350	55	3.5	0.1	21.4	0.7	0.2
400	68	2.0	0.1	21.9	0.3	0.2
450	--	--	0.1	--	--	0.2
500	--	--	0.1	--	--	0.2
550	--	--	0.1	--	--	0.2

11/10/85　21:50　10-MIN. AVE

ALT M	DIR DEGM/SEC	U M/SEC	W M/SEC	SD DEGM/SEC	SU M/SEC	SW M/SEC
100	50	0.9	0.0	22.1	0.4	0.2
150	31	1.5	0.1	21.0	0.5	0.5
200	35	2.3	0.0	17.7	0.6	0.3
250	38	3.2	-0.0	11.8	0.6	0.2
300	38	3.5	-0.0	10.8	0.5	0.2
350	39	3.1	0.1	15.6	0.6	0.3
400	41	2.6	0.1	12.9	0.6	0.3
450	37	2.4	0.3	10.5	0.9	0.3
500	39	1.9	0.3	16.8	1.1	0.4
550	56	1.9	0.3	18.4	0.2	0.4

11/10/85　22:50　10-MIN. AVE

ALT M	DIR DEGM/SEC	U M/SEC	W M/SEC	SD DEGM/SEC	SU M/SEC	SW M/SEC
100	190	0.4	0.1	32.5	0.2	0.1
150	261	0.4	0.1	31.0	0.3	0.3
200	353	0.5	0.1	22.5	0.3	0.3
250	32	1.4	0.0	10.1	0.5	0.2
300	29	2.5	0.0	5.1	0.4	0.2
350	24	3.1	-0.0	4.0	0.5	0.2
400	26	3.4	-0.1	5.7	0.6	0.2
450	23	3.0	-0.0	--	--	0.2
500	--	--	-0.0	--	--	0.2
550	15	1.2	-0.0	--	--	0.2

11/10/85　23:50　10-MIN. AVE

ALT M	DIR DEGM/SEC	U M/SEC	W M/SEC	SD DEGM/SEC	SU M/SEC	SW M/SEC
100	255	0.6	0.1	21.3	0.2	0.2
150	275	0.7	0.2	30.4	0.2	0.6
200	345	1.0	0.1	18.7	0.4	0.5
250	24	1.5	0.0	10.7	0.3	0.2
300	56	1.6	-0.0	13.4	0.3	0.3
350	71	1.9	-0.0	7.6	0.3	0.2
400	68	2.5	-0.1	14.6	0.3	0.2
450	--	--	-0.0	--	--	0.2
500	--	--	-0.1	--	--	0.2
550	--	--	-0.1	--	--	0.2

第36表　音波ドプラーレーダ観測結果　（地点：W27）

85-11-07　08:40

H	U	ANGLE	W
50.	0.8	336.	0.3
100.	6.5	69.	-0.2
200.	10.1	71.	-0.7
300.	10.4	73.	-0.1
400.	9.4	84.	-0.8
500.	9.0	102.	-0.1
600.	8.5	115.	-0.7
700.	8.3	130.	-0.8

85-11-07　08:50

H	U	ANGLE	W
50.	3.4	83.	-0.1
100.	8.9	78.	-0.2
200.	9.9	74.	-0.5
300.	11.3	83.	-0.1
400.	11.2	90.	-0.5
500.	9.9	113.	-0.9
600.	9.4	119.	-0.6
700.	11.8	120.	-0.4

85-11-07　09:00

H	U	ANGLE	W
50.	6.0	96.	-0.3
100.	7.4	92.	-0.5
200.	8.9	88.	-0.7
300.	9.7	98.	-0.9
400.	8.4	104.	-1.2
500.	8.8	111.	-1.4
600.	9.1	112.	-0.8
700.	9.5	119.	-0.7

85-11-07　09:10

H	U	ANGLE	W
50.	6.5	94.	-0.8
100.	7.0	95.	-0.6
200.	10.5	87.	-0.5
300.	9.8	93.	-1.0
400.	10.3	100.	-0.9
500.	10.4	106.	-0.8
600.	10.5	121.	-0.6
700.	8.8	125.	-0.5
800.	8.6	141.	-0.9

第36表　（つづき）

85-11-07　09:20

H	U	ANGLE	W
50.	7.2	79.	-0.7
100.	9.0	85.	-0.4
200.	9.7	87.	-0.7
300.	9.9	99.	-0.8
400.	9.5	102.	-0.9
500.	10.1	111.	-0.4
600.	9.5	117.	-0.3
700.	8.7	118.	-0.2
800.	6.0	133.	0.0

85-11-07　09:30

H	U	ANGLE	W
50.	4.5	89.	-0.4
100.	7.2	90.	-0.6
200.	8.7	96.	-0.7
300.	10.4	97.	-0.4
400.	10.9	105.	-0.3
500.	9.8	112.	-0.1
600.	9.9	113.	0.2
700.	8.5	123.	0.1
800.	8.4	123.	0.2

85-11-07　09:40

H	U	ANGLE	W
50.	5.3	93.	-0.7
100.	5.9	91.	-0.5
200.	7.6	106.	-0.4
300.	9.5	112.	0.0
400.	9.7	116.	0.0
500.	9.1	118.	-0.1
600.	9.4	116.	-0.2
700.	9.2	133.	0.1
800.	8.5	133.	-0.4

85-11-07　09:50

H	U	ANGLE	W
50.	2.8	96.	-0.2
100.	4.8	93.	0.1
200.	6.4	103.	-0.1
300.	7.6	108.	-0.1
400.	8.2	105.	-0.1
500.	8.0	101.	0.0

第36表　（つづき）

85-11-07　10:00

H	U	ANGLE	W
50.	0.9	139.	-0.7
100.	3.3	166.	-0.7
200.	5.9	133.	-0.2
300.	7.0	135.	0.1
400.	5.4	125.	0.3

85-11-07　10:10

H	U	ANGLE	W
50.	1.9	165.	-0.3
100.	2.9	149.	-0.3
200.	6.3	166.	-0.6
300.	7.5	149.	-0.4

85-11-07　10:20

H	U	ANGLE	W
50.	1.3	250.	-0.4
100.	4.6	201.	-0.6
200.	5.2	177.	-0.4
300.	5.8	177.	-0.3

85-11-07　11:40

H	U	ANGLE	W
50.	1.5	285.	-0.1
100.	1.4	309.	0.0
150.	1.7	310.	0.1
200.	1.8	307.	0.1
400.	2.8	283.	0.0
500.	1.8	247.	0.1
600.	3.2	212.	0.1
700.	7.8	210.	0.0
800.	7.7	205.	-0.2

第36表　（つづき）

85-11-07　　11:50

H	U	ANGLE	W
50.	1.6	290.	0.1
100.	1.6	324.	0.1
150.	2.2	303.	0.2
200.	2.2	300.	0.3
400.	1.9	244.	-0.0
500.	1.9	248.	-0.0
600.	4.1	215.	0.1
700.	6.9	212.	-0.2
800.	8.7	209.	-0.1

85-11-07　　12:00

H	U	ANGLE	W
50.	1.0	289.	-0.0
100.	1.7	295.	0.0
150.	2.0	295.	-0.1
200.	1.9	299.	-0.1
400.	2.3	267.	-0.1
500.	1.7	250.	0.0
600.	4.6	220.	0.1
700.	6.5	214.	0.1
800.	9.2	203.	0.3

85-11-07　　12:20

H	U	ANGLE	W
50.	1.0	225.	-0.3
100.	1.4	248.	-0.2
150.	1.1	268.	-0.2
200.	1.7	305.	-0.2
400.	2.0	284.	0.1
600.	4.1	250.	0.2
700.	5.5	217.	0.1
800.	6.5	208.	0.3

85-11-07　　12:30

H	U	ANGLE	W
50.	0.9	247.	-0.2
100.	0.4	212.	-0.2
150.	1.4	247.	-0.1
200.	1.6	266.	-0.0
400.	2.3	289.	-0.1
600.	2.3	246.	0.0
700.	4.8	226.	-0.1
800.	7.0	211.	0.0

第36表　（つづき）

85-11-07　12:50

H	U	ANGLE	W
50.	0.7	171.	0.0
100.	0.7	144.	0.3
150.	0.2	346.	0.3
200.	1.0	338.	0.6
400.	2.6	293.	0.5
600.	2.6	308.	0.1
700.	2.8	252.	0.2
800.	4.5	226.	0.1

85-11-07　13:00

H	U	ANGLE	W
50.	0.3	225.	0.4
100.	0.9	215.	0.4
150.	1.1	225.	0.3
200.	1.6	274.	0.5
400.	2.1	280.	0.2
600.	2.5	307.	0.1
700.	3.4	241.	-0.1
800.	6.2	226.	-0.0

85-11-07　13:50

H	U	ANGLE	W
50.	1.0	263.	-0.1
100.	0.9	212.	-0.1
150.	1.0	250.	-0.1
200.	1.0	220.	-0.1
400.	2.5	264.	0.1
600.	2.3	231.	0.1
700.	4.6	240.	-0.1

85-11-07　14:00

H	U	ANGLE	W
50.	0.8	271.	-0.1
100.	0.8	246.	0.0
150.	1.1	241.	0.1
200.	1.0	259.	-0.1
400.	3.4	253.	-0.1
600.	2.4	237.	-0.4
700.	6.0	235.	-0.1

第36表　（つづき）

85-11-07　14:20

H	U	ANGLE	W
50.	0.1	41.	-0.1
100.	0.7	291.	0.1
150.	0.7	323.	0.1
200.	0.5	274.	0.2
400.	2.4	275.	-0.2
500.	2.9	272.	0.2
600.	3.0	255.	0.1
700.	4.8	233.	0.2

85-11-07　14:30

H	U	ANGLE	W
50.	0.6	247.	-0.2
100.	0.9	208.	-0.2
150.	0.9	228.	-0.0
200.	1.1	225.	-0.2
400.	2.1	274.	0.0
500.	1.9	285.	-0.0
600.	3.0	265.	0.1
700.	4.1	239.	-0.0

85-11-07　14:40

H	U	ANGLE	W
50.	0.6	259.	-0.2
100.	1.6	210.	-0.2
150.	1.0	237.	-0.1
200.	1.1	266.	-0.2
400.	2.8	295.	-0.2
500.	2.1	275.	-0.2
600.	3.8	247.	-0.2
700.	7.9	228.	-0.4

85-11-07　14:50

H	U	ANGLE	W
50.	0.2	158.	-0.0
100.	0.3	215.	0.1
150.	0.6	217.	0.1
200.	1.1	217.	-0.0
400.	2.3	284.	-0.2
500.	1.9	275.	-0.0
600.	3.4	240.	-0.1
700.	5.5	221.	-0.1

第36表　（つづき）

85-11-07　15:00

H	U	ANGLE	W
50.	0.3	238.	-0.1
100.	1.5	142.	0.1
150.	1.6	186.	0.0
200.	0.7	354.	0.1
400.	2.7	272.	-0.1
500.	2.2	291.	0.2
600.	2.7	241.	0.0
700.	5.0	233.	0.2

85-11-07　15:20

H	U	ANGLE	W
50.	0.1	185.	-0.0
100.	0.8	119.	0.0
150.	1.3	147.	0.2
200.	0.1	276.	0.2
400.	1.5	288.	-0.3
500.	2.9	280.	-0.2
600.	3.1	228.	-0.2
700.	4.6	217.	-0.3

85-11-07　15:50

H	U	ANGLE	W
50.	0.3	187.	-0.2
100.	0.7	226.	0.0
150.	2.0	338.	0.4
200.	5.0	337.	0.8
400.	4.9	332.	0.4
500.	3.5	312.	0.3
600.	4.7	274.	0.2

85-11-07　16:00

H	U	ANGLE	W
50.	1.7	127.	0.1
100.	0.8	147.	-0.1
150.	1.7	208.	-0.3
200.	2.2	222.	-0.3
400.	4.4	320.	-0.1
500.	3.9	296.	-0.1

第36表　（つづき）

85-11-07　　16:10

H	U	ANGLE	W
50.	3.1	176.	-0.2
100.	4.3	198.	-0.4
150.	2.7	220.	-0.2
200.	1.5	264.	0.5
400.	2.9	342.	0.5
500.	2.5	337.	0.2
600.	2.0	286.	0.5

85-11-07　　16:20

H	U	ANGLE	W
50.	1.9	173.	-0.3
100.	2.2	203.	-0.3
150.	2.7	201.	-0.4
200.	1.5	210.	-0.0
400.	1.3	76.	-0.0
500.	1.2	356.	-0.1
600.	2.0	306.	-0.1
700.	2.8	254.	-0.1

第36表　（つづき）

85-11-08　07:00

H	U	ANGLE	W
50.	0.4	53.	-0.0
100.	0.8	303.	-0.1
200.	3.0	290.	-0.1
300.	3.8	263.	-0.1
400.	3.3	280.	-0.2
500.	6.5	282.	-0.1
600.	2.8	287.	0.2
700.	6.1	281.	-0.2
800.	3.4	285.	-0.1

85-11-08　07:10

H	U	ANGLE	W
50.	0.6	123.	-0.1
100.	0.8	314.	0.0
200.	2.5	276.	0.1
300.	2.7	286.	0.1
400.	3.5	300.	-0.1
500.	6.6	281.	-0.1
600.	7.5	273.	-0.0

85-11-08　07:30

H	U	ANGLE	W
50.	0.8	290.	0.0
100.	0.4	314.	0.0
200.	2.8	280.	0.1
300.	1.8	291.	0.1
400.	2.7	294.	-0.1
500.	6.6	280.	-0.1
600.	6.5	283.	-0.0

85-11-08　07:40

H	U	ANGLE	W
50.	0.4	1.	-0.1
100.	0.3	311.	0.0
200.	3.0	274.	0.1
300.	2.1	280.	0.1
400.	3.8	295.	0.1
500.	6.8	283.	0.2
600.	7.7	284.	0.4
700.	6.6	282.	0.2

第36表　（つづき）

85-11-08　07:50

H	U	ANGLE	W
50.	0.4	95.	-0.1
100.	0.9	23.	0.1
200.	2.2	274.	-0.1
300.	2.2	292.	0.1
400.	4.1	285.	-0.2
500.	6.4	282.	-0.2
600.	7.5	284.	0.2
700.	4.2	294.	0.0
800.	3.1	294.	0.5

85-11-08　08:00

H	U	ANGLE	W
50.	0.7	177.	-0.4
100.	0.8	256.	-0.3
200.	2.0	273.	0.0
300.	2.2	305.	0.0
400.	4.6	290.	-0.0
500.	7.8	282.	-0.1
600.	6.8	288.	0.1
700.	3.0	327.	0.2
800.	5.4	300.	0.1

85-11-08　08:10

H	U	ANGLE	W
50.	0.3	291.	-0.0
100.	0.5	305.	-0.2
200.	2.0	269.	-0.1
300.	2.1	309.	-0.0
400.	4.0	283.	0.1
500.	8.0	286.	0.1
600.	5.8	282.	-0.2
700.	3.8	290.	-0.1

85-11-08　08:20

H	U	ANGLE	W
50.	0.4	13.	0.1
100.	0.5	252.	-0.1
200.	2.9	277.	-0.1
300.	1.9	299.	-0.1
400.	2.6	291.	0.0
500.	6.9	287.	-0.0
600.	4.3	291.	-0.0
700.	2.5	293.	-0.2
800.	1.9	276.	-0.1

第36表　（つづき）

85-11-08　08:30

H	U	ANGLE	W
50.	0.7	319.	0.2
100.	0.9	332.	0.3
200.	2.1	271.	-0.1
300.	1.6	296.	0.1
400.	2.7	299.	-0.0
500.	6.1	284.	-0.0
600.	3.9	294.	0.2
700.	1.5	280.	-0.2
800.	1.6	327.	-0.1

85-11-08　08:40

H	U	ANGLE	W
50.	0.9	307.	-0.1
100.	0.3	297.	-0.1
200.	2.2	259.	-0.0
300.	2.6	294.	0.1
400.	4.2	292.	0.3
500.	5.4	291.	0.5
600.	4.0	299.	0.1
700.	1.6	299.	-0.2
800.	0.8	347.	-0.2

85-11-08　08:50

H	U	ANGLE	W
50.	0.4	336.	0.1
100.	0.4	63.	0.0
200.	2.4	284.	-0.1
300.	1.1	335.	-0.1
400.	4.1	286.	0.2
500.	6.9	286.	0.5
600.	4.1	309.	0.3
700.	1.4	278.	0.1
800.	0.7	36.	0.0

85-11-08　09:00

H	U	ANGLE	W
50.	0.7	284.	-0.1
100.	0.9	252.	-0.1
200.	1.3	248.	0.0
300.	1.0	294.	0.0
400.	3.6	281.	0.0
500.	5.3	278.	0.1
600.	3.6	277.	-0.1
700.	1.2	284.	-0.2
800.	0.3	7.	-0.1

第36表 （つづき）

85-11-08 09:10

H	U	ANGLE	W
50.	0.5	346.	0.0
100.	1.2	154.	-0.0
200.	0.8	238.	0.1
300.	0.9	266.	-0.1
400.	2.6	278.	-0.1
500.	4.4	277.	0.1
600.	1.8	262.	-0.1
700.	0.5	117.	-0.2

85-11-08 09:20

H	U	ANGLE	W
50.	0.7	322.	-0.1
100.	0.9	239.	-0.2
200.	1.1	230.	-0.2
300.	0.8	242.	-0.1
400.	2.5	271.	-0.3
500.	2.9	286.	-0.1
600.	1.6	257.	-0.2
700.	1.9	73.	-0.1

85-11-08 09:30

H	U	ANGLE	W
50.	0.8	8.	0.2
100.	0.7	23.	0.5
200.	0.3	146.	0.1
300.	0.6	280.	-0.2
400.	2.2	281.	-0.1
500.	1.5	258.	-0.1
600.	1.2	203.	-0.3
700.	1.8	80.	-0.2

85-11-08 09:40

H	U	ANGLE	W
50.	1.2	276.	0.2
100.	1.4	257.	-0.1
200.	1.1	215.	-0.1
300.	0.9	274.	-0.1
400.	1.7	296.	-0.1
500.	0.9	278.	-0.1
600.	0.4	78.	-0.0
700.	2.3	71.	-0.3

第36表　（つづき）

85-11-08　09:50

H	U	ANGLE	W
50.	2.3	260.	-0.0
100.	1.3	251.	-0.0
200.	0.9	239.	0.0
300.	0.4	260.	-0.1
400.	1.1	295.	0.0
500.	1.1	238.	-0.0
600.	2.0	79.	0.1
700.	2.8	60.	0.0

85-11-08　10:00

H	U	ANGLE	W
50.	1.1	241.	0.1
100.	1.0	240.	0.1
200.	0.8	276.	-0.2
300.	0.4	140.	-0.1
400.	1.2	272.	-0.1
500.	1.3	212.	-0.3
600.	1.8	100.	-0.0
700.	2.9	75.	-0.2
800.	2.4	83.	0.1

85-11-08　10:10

H	U	ANGLE	W
50.	0.2	6.	0.4
100.	0.5	285.	0.2
200.	0.6	235.	-0.1
300.	1.3	112.	0.0
400.	0.7	128.	-0.0
500.	1.1	108.	-0.1
600.	2.4	95.	-0.2

85-11-08　10:20

H	U	ANGLE	W
50.	0.5	146.	0.3
100.	0.1	176.	0.5
200.	1.0	235.	0.1
300.	0.5	87.	-0.1
400.	0.5	146.	-0.0
500.	1.6	110.	-0.2
600.	2.2	90.	0.0

第36表　（つづき）

85-11-08　10:30

H	U	ANGLE	W
50.	0.5	302.	0.2
100.	0.7	353.	0.4
200.	1.1	17.	0.4
300.	1.2	169.	0.0
400.	0.5	136.	-0.1
500.	0.8	103.	0.1
600.	3.5	86.	-0.0

85-11-08　10:40

H	U	ANGLE	W
50.	0.9	275.	-0.0
100.	2.2	235.	-0.6
200.	0.8	182.	-0.2
300.	1.4	140.	-0.2
400.	0.2	153.	0.0
500.	1.5	65.	-0.0
600.	5.6	77.	-0.0
700.	3.5	70.	-0.0

85-11-08　10:50

H	U	ANGLE	W
50.	0.9	280.	-0.1
100.	0.8	266.	0.1
200.	0.5	201.	-0.1
300.	1.2	187.	-0.1
400.	0.6	269.	-0.2
500.	1.1	114.	-0.1
600.	2.2	61.	-0.0
700.	4.2	92.	-0.2

85-11-08　11:00

H	U	ANGLE	W
50.	0.6	277.	-0.1
100.	1.1	296.	0.0
200.	0.9	269.	0.0
300.	0.8	226.	-0.1
400.	0.3	171.	0.1
500.	0.7	112.	0.0
600.	2.2	63.	0.1

第36表　（つづき）

85-11-08　11:10

H	U	ANGLE	W
50.	0.5	278.	-0.3
100.	1.7	242.	-0.4
200.	1.5	261.	-0.7
300.	1.9	225.	-0.4
400.	0.3	73.	-0.0
500.	0.9	121.	-0.2
600.	4.4	79.	-0.0

85-11-08　11:20

H	U	ANGLE	W
50.	0.9	280.	-0.2
100.	0.9	241.	-0.3
200.	0.3	215.	-0.2
300.	0.8	221.	-0.3
400.	0.5	129.	-0.1
500.	0.9	95.	0.0
600.	2.6	62.	0.1

85-11-08　11:30

H	U	ANGLE	W
50.	1.3	275.	-0.1
100.	1.1	314.	-0.2
200.	1.2	288.	0.0
300.	0.8	268.	0.0
400.	0.9	236.	-0.1
500.	1.8	83.	-0.0
600.	2.5	71.	0.1
700.	3.9	313.	-0.5

85-11-08　11:40

H	U	ANGLE	W
50.	0.9	281.	0.0
100.	0.9	299.	0.2
200.	1.2	297.	0.1
300.	0.9	271.	0.1
400.	0.6	317.	-0.0
500.	0.6	103.	-0.0
600.	2.2	66.	-0.0

第36表　（つづき）

85-11-08　11:50

H	U	ANGLE	W
50.	0.7	288.	0.1
100.	1.2	270.	-0.0
200.	1.1	295.	-0.1
300.	0.8	289.	-0.2
400.	0.4	346.	-0.1
500.	0.7	134.	-0.1
600.	2.2	79.	-0.1

85-11-08　12:00

H	U	ANGLE	W
50.	1.2	315.	-0.0
100.	1.2	330.	0.1
200.	0.8	5.	0.0
300.	0.5	266.	-0.0
400.	0.3	267.	-0.2
500.	0.7	77.	-0.0
600.	1.7	57.	-0.2
700.	4.8	76.	0.3

85-11-08　12:10

H	U	ANGLE	W
50.	0.9	248.	-0.1
100.	1.1	231.	-0.2
200.	0.2	297.	-0.3
300.	0.6	41.	-0.1
400.	0.4	59.	-0.1
500.	1.9	50.	-0.2
600.	3.4	28.	-0.2

85-11-08　12:20

H	U	ANGLE	W
50.	1.5	289.	-0.0
100.	1.2	317.	0.1
200.	1.2	306.	-0.0
300.	0.0	214.	-0.2
400.	1.8	88.	-0.1
500.	2.8	62.	-0.0
600.	2.5	42.	0.5
700.	2.1	62.	0.2

第36表　（つづき）

85-11-08　12:30

H	U	ANGLE	W
50.	0.7	323.	0.4
100.	0.6	305.	0.2
200.	0.4	84.	-0.1
300.	0.4	314.	-0.3
400.	1.5	56.	-0.2
500.	2.3	67.	-0.2

85-11-08　12:40

H	U	ANGLE	W
50.	1.4	300.	-0.1
100.	0.9	304.	0.3
200.	0.5	160.	-0.3
300.	0.2	93.	-0.1
400.	2.3	48.	-0.2
500.	2.2	44.	-0.0

85-11-08　12:50

H	U	ANGLE	W
50.	2.1	266.	-0.2
100.	1.5	277.	-0.2
200.	0.9	3.	-0.4
300.	0.6	29.	-0.2
400.	2.0	66.	-0.1
500.	1.5	56.	0.3

85-11-08　13:00

H	U	ANGLE	W
50.	1.4	304.	-0.1
100.	1.3	289.	-0.2
200.	1.0	35.	0.0
300.	0.6	330.	-0.1
400.	1.0	54.	-0.1
500.	0.2	345.	-0.1
600.	0.8	274.	-0.0
700.	1.5	54.	0.2

第36表　（つづき）

85-11-08　13:10

H	U	ANGLE	W
50.	1.4	269.	-0.0
100.	0.8	241.	-0.2
200.	0.2	301.	-0.0
300.	0.3	286.	-0.1
400.	0.6	5.	-0.1
500.	1.0	336.	0.2
600.	1.6	328.	0.0

85-11-08　13:20

H	U	ANGLE	W
50.	0.5	336.	0.1
100.	0.4	333.	-0.2
200.	0.6	107.	-0.2
300.	0.7	269.	-0.0
400.	1.2	316.	0.0
500.	1.0	24.	0.0
600.	2.7	313.	0.3
700.	1.5	14.	0.3

85-11-08　13:30

H	U	ANGLE	W
50.	0.9	270.	-0.1
100.	1.1	261.	-0.2
200.	0.2	8.	-0.0
300.	1.2	234.	-0.2
400.	1.0	304.	0.1
500.	2.3	341.	0.3

85-11-08　13:40

H	U	ANGLE	W
50.	0.4	182.	-0.4
100.	0.3	310.	-0.2
200.	0.5	320.	-0.1
300.	1.7	272.	-0.1
400.	1.0	301.	0.2
500.	1.5	0.	0.1

第36表　（つづき）

85-11-08　13:50

H	U	ANGLE	W
50.	0.3	169.	-0.0
100.	0.4	225.	-0.1
200.	0.9	283.	-0.0
300.	1.6	284.	-0.1
400.	1.0	267.	0.0
500.	1.4	322.	-0.2

85-11-08　14:00

H	U	ANGLE	W
50.	0.6	34.	-0.2
100.	0.4	75.	-0.3
200.	1.2	329.	-0.0
300.	1.7	328.	0.0
400.	0.9	326.	-0.0
500.	0.9	291.	-0.1

85-11-08　14:10

H	U	ANGLE	W
50.	1.0	78.	-0.2
100.	1.0	57.	-0.1
200.	1.0	333.	-0.1
300.	1.4	325.	-0.1
400.	1.3	312.	-0.2
500.	1.1	282.	-0.2

85-11-08　14:20

H	U	ANGLE	W
50.	1.9	110.	-0.0
100.	1.2	89.	-0.0
200.	1.2	18.	0.2
300.	0.7	14.	-0.1
400.	0.4	233.	-0.2
500.	1.0	316.	-0.3
600.	2.8	159.	-0.2
700.	2.1	158.	-0.2

第36表　（つづき）

85-11-08　14:30

H	U	ANGLE	W
50.	0.8	131.	-0.2
100.	0.7	81.	0.0
200.	0.4	230.	-0.4
300.	0.4	291.	-0.3
400.	0.4	302.	-0.4
500.	0.5	266.	-0.2
600.	1.4	53.	-0.3
700.	1.6	247.	-0.1

85-11-08　14:40

H	U	ANGLE	W
50.	0.9	200.	0.1
100.	0.8	153.	-0.1
200.	0.6	126.	-0.0
300.	0.3	328.	-0.2
400.	0.2	100.	-0.2
500.	1.3	81.	-0.2
600.	1.8	264.	-0.3
700.	2.4	254.	-0.2

85-11-08　14:50

H	U	ANGLE	W
50.	1.0	205.	-0.0
100.	0.9	155.	-0.0
200.	1.2	116.	-0.1
300.	0.5	55.	-0.2
400.	1.0	66.	-0.2
500.	0.7	251.	-0.4
600.	0.5	223.	-0.2
700.	2.4	242.	-0.2

85-11-08　15:00

H	U	ANGLE	W
50.	0.8	204.	0.1
100.	0.5	292.	0.0
200.	1.0	103.	0.1
300.	1.0	62.	-0.1
400.	0.7	94.	-0.2
500.	1.9	348.	-0.3
600.	0.3	284.	-0.1
700.	1.6	245.	-0.3

第36表　（つづき）

85-11-08　15:10

H	U	ANGLE	W
50.	0.5	167.	0.0
100.	0.6	158.	0.0
200.	1.5	104.	-0.1
300.	0.7	84.	-0.1
400.	* 1.9	* 19.	-0.2
500.	0.8	248.	-0.3
600.	1.9	234.	-0.2

85-11-08　15:20

H	U	ANGLE	W
50.	0.9	180.	-0.0
100.	1.3	117.	-0.1
200.	1.7	107.	-0.2
300.	0.5	123.	-0.2
400.	1.4	200.	-0.3
500.	1.5	223.	-0.2

85-11-08　15:30

H	U	ANGLE	W
50.	1.0	130.	-0.3
100.	1.3	97.	-0.1
200.	0.6	111.	-0.2
300.	0.8	125.	-0.1
400.	1.1	211.	-0.1
500.	1.4	260.	-0.1

85-11-08　15:40

H	U	ANGLE	W
50.	1.2	93.	-0.2
100.	1.2	73.	-0.2
200.	0.7	83.	-0.0
300.	0.9	69.	-0.1
400.	0.5	8.	-0.3
500.	0.9	251.	-0.1

第36表　（つづき）

85-11-08　15:50

H	U	ANGLE	W
50.	2.0	71.	-0.1
100.	1.7	63.	-0.1
200.	0.6	79.	-0.2
300.	0.9	196.	-0.2
400.	0.9	169.	-0.4
500.	1.5	228.	-0.5
600.	1.4	244.	-0.1
700.	1.6	234.	-0.1

85-11-08　16:00

H	U	ANGLE	W
50.	1.7	92.	-0.2
100.	2.0	79.	-0.1
200.	1.1	80.	-0.1
300.	1.0	101.	0.2
400.	1.1	169.	-0.2
500.	0.4	273.	0.0

85-11-08　16:10

H	U	ANGLE	W
50.	1.7	83.	-0.2
100.	2.8	84.	-0.3
200.	1.5	108.	-0.1
300.	0.8	89.	0.0
400.	0.9	126.	-0.1
500.	2.3	276.	0.0

85-11-08　16:20

H	U	ANGLE	W
50.	1.7	73.	-0.2
100.	2.6	63.	0.0
200.	1.9	79.	0.0
300.	0.5	30.	-0.3
400.	3.3	247.	-0.0
500.	4.0	274.	-0.3
600.	6.1	270.	0.6
700.	4.9	251.	-0.1
800.	5.8	242.	0.2

第36表　（つづき）

85-11-08　16:30

H	U	ANGLE	W
50.	0.2	288.	-0.1
100.	1.2	327.	-0.1
200.	1.2	12.	-0.1
300.	1.3	36.	-0.0
400.	2.1	252.	-0.2
500.	* 2.7	* 298.	0.0
600.	8.3	295.	0.4
700.	8.6	279.	-0.2

85-11-08　16:40

H	U	ANGLE	W
50.	0.5	249.	-0.1
100.	1.3	299.	-0.0
200.	0.7	331.	0.3
300.	0.6	31.	0.0
400.	1.1	292.	-0.0

85-11-08　16:50

H	U	ANGLE	W
50.	0.5	112.	-0.0
100.	0.3	331.	-0.2
200.	1.8	313.	-0.1
300.	0.5	299.	-0.1
400.	1.2	320.	0.0

85-11-08　17:00

H	U	ANGLE	W
50.	1.5	64.	-0.2
100.	0.5	92.	-0.2
200.	2.2	349.	-0.1
300.	1.2	330.	0.0
400.	2.0	312.	0.1

第36表　（つづき）

85-11-08　17:10

H	U	ANGLE	W
50.	1.5	84.	-0.1
100.	1.2	36.	-0.0
200.	3.3	339.	0.1
300.	2.2	1.	0.3
400.	1.3	294.	-0.1

85-11-08　17:20

H	U	ANGLE	W
50.	1.7	75.	-0.1
100.	1.2	34.	0.1
200.	3.2	352.	0.2
300.	1.6	340.	-0.2

85-11-08　17:30

H	U	ANGLE	W
50.	1.0	47.	-0.2
100.	1.3	355.	0.0
200.	2.3	8.	-0.1
300.	3.1	344.	0.0
400.	2.1	338.	0.2

85-11-08　17:40

H	U	ANGLE	W
50.	1.3	110.	-0.0
100.	1.1	352.	-0.1
200.	2.1	6.	-0.1
300.	1.9	359.	-0.0
400.	1.4	1.	0.0
500.	1.9	57.	-0.2
600.	2.7	8.	0.2

第36表　（つづき）

85-11-09　08:30

H	U	ANGLE	W
50.	0.7	334.	0.0
100.	0.3	30.	-0.1
200.	0.4	301.	-0.0
300.	1.6	263.	0.0
400.	0.4	37.	0.2

85-11-09　08:40

H	U	ANGLE	W
50.	0.4	59.	-0.2
100.	0.4	57.	-0.1
200.	0.7	199.	-0.3
300.	2.4	290.	0.0
400.	1.8	316.	-0.1
500.	1.3	273.	-0.2
600.	2.3	318.	0.1
700.	2.0	324.	-0.1
800.	3.3	335.	-0.2

85-11-09　08:50

H	U	ANGLE	W
50.	0.1	164.	-0.3
100.	0.7	147.	-0.3
200.	1.3	321.	0.1
300.	1.7	302.	0.3
400.	1.3	258.	0.0
500.	1.5	295.	-0.2
600.	2.1	337.	-0.3
700.	3.1	335.	-0.0
800.	3.7	326.	0.0

85-11-09　09:00

H	U	ANGLE	W
50.	0.5	162.	-0.1
100.	0.5	279.	-0.1
200.	2.4	278.	-0.2
300.	1.5	297.	-0.2
400.	3.1	316.	-0.1
500.	2.7	319.	-0.1
600.	3.7	328.	0.3
700.	4.0	326.	0.4

第36表　（つづき）

85-11-09　09:10

H	U	ANGLE	W
50.	0.4	138.	-0.1
100.	1.1	269.	-0.1
200.	1.3	298.	0.1
300.	1.9	312.	0.3
400.	1.6	289.	-0.1
500.	2.3	287.	-0.1
600.	3.6	290.	-0.1
700.	2.7	321.	0.2

85-11-09　09:20

H	U	ANGLE	W
50.	0.3	236.	-0.0
100.	0.6	207.	0.2
200.	0.7	282.	-0.1
300.	1.1	290.	-0.3
400.	1.5	294.	-0.1
500.	2.5	316.	-0.1
600.	2.2	315.	-0.1

85-11-09　09:30

H	U	ANGLE	W
50.	0.7	117.	0.3
100.	0.9	79.	0.7
200.	0.2	208.	0.5
300.	0.7	36.	0.3
400.	1.3	2.	0.3
500.	2.2	359.	0.2
600.	3.4	351.	0.4

85-11-09　09:40

H	U	ANGLE	W
50.	0.9	131.	0.5
100.	0.7	134.	0.5
200.	1.1	243.	0.1
300.	0.8	252.	-0.2
400.	0.6	340.	0.1
500.	1.7	346.	0.4
600.	4.2	4.	0.8

第36表　（つづき）

85-11-09　09:50

H	U	ANGLE	W
50.	1.2	159.	-0.1
100.	1.2	200.	-0.2
200.	1.9	220.	-0.2
300.	1.4	224.	-0.6
400.	0.7	258.	-0.6
500.	0.6	304.	-0.2
600.	5.9	346.	-0.2
700.	2.1	37.	-0.1

85-11-09　10:00

H	U	ANGLE	W
50.	0.4	118.	0.3
100.	0.2	85.	0.3
200.	0.2	243.	0.3
300.	0.7	184.	0.3
400.	0.5	241.	-0.2
500.	1.3	298.	-0.4
600.	1.4	321.	-0.4

85-11-09　10:10

H	U	ANGLE	W
50.	1.2	266.	-0.2
100.	1.8	244.	-0.5
200.	3.1	283.	-0.1
300.	1.6	265.	-0.3
400.	1.0	231.	-0.4
500.	0.3	90.	-0.4
600.	3.7	314.	-0.4

85-11-09　10:20

H	U	ANGLE	W
50.	0.6	300.	0.1
100.	1.0	242.	-0.2
200.	1.7	217.	-0.6
300.	1.7	218.	-0.5
400.	1.3	205.	-0.5
500.	1.3	241.	0.1
600.	0.3	241.	0.1
700.	1.1	343.	-0.1

第36表　（つづき）

85-11-09　10:30

H	U	ANGLE	W
50.	0.7	201.	-0.3
100.	1.6	219.	-0.5
200.	1.6	216.	-0.5
300.	2.2	226.	-0.5
400.	1.7	240.	-0.2
500.	0.7	282.	-0.2
600.	1.5	323.	-0.4
700.	2.3	10.	0.1
800.	3.2	71.	0.3

85-11-09　10:40

H	U	ANGLE	W
50.	0.3	70.	0.3
100.	0.4	340.	0.8
200.	1.9	335.	0.9
300.	1.3	356.	0.9
400.	0.8	32.	0.9
500.	1.8	71.	1.1
600.	1.8	289.	0.9
700.	1.7	82.	0.9
800.	2.7	31.	0.4

85-11-09　10:50

H	U	ANGLE	W
50.	1.5	290.	-0.0
100.	1.7	266.	0.3
200.	2.1	267.	0.1
300.	1.9	299.	0.7
400.	1.4	339.	0.8
500.	1.4	302.	0.4
600.	2.0	253.	0.3
700.	2.3	217.	0.1
800.	3.1	222.	-0.3

85-11-09　11:00

H	U	ANGLE	W
50.	1.3	22.	0.5
100.	1.9	0.	0.8
200.	2.7	5.	1.0
300.	2.0	8.	1.5
400.	2.0	54.	1.3
500.	1.8	64.	1.3
600.	1.6	259.	0.7
700.	0.6	261.	0.0
800.	1.7	104.	-0.3

第36表　（つづき）

85-11-09　11:10

H	U	ANGLE	W
50.	1.3	110.	0.1
100.	0.5	85.	0.3
200.	1.3	55.	0.3
300.	2.6	76.	0.5
400.	3.5	85.	0.7
500.	2.5	82.	0.6
600.	1.9	60.	0.3

85-11-09　11:20

H	U	ANGLE	W
50.	0.7	74.	0.1
100.	1.7	50.	0.5
200.	1.7	31.	0.6
300.	2.0	43.	0.8
400.	2.1	83.	0.7
500.	1.2	111.	0.7
600.	1.1	44.	0.5

85-11-09　11:30

H	U	ANGLE	W
50.	0.7	240.	-0.4
100.	2.6	263.	-0.7
200.	2.8	247.	-0.4
300.	2.2	253.	-0.3
400.	1.5	266.	-0.1
500.	2.2	314.	0.3
600.	2.5	313.	0.6
700.	1.0	98.	0.5
800.	1.4	85.	0.8

85-11-09　11:40

H	U	ANGLE	W
50.	1.5	271.	0.1
100.	2.1	257.	-0.2
200.	4.2	258.	-0.7
300.	4.1	265.	-0.7
400.	3.0	270.	-0.6
500.	2.4	295.	0.1
600.	3.7	293.	0.4

第36表　（つづき）

85-11-09　11:50

H	U	ANGLE	W
50.	0.7	228.	-0.2
100.	1.0	263.	-0.5
200.	1.2	305.	0.1
300.	1.2	275.	-0.4
400.	2.0	264.	-1.0
500.	2.1	253.	-1.2
600.	3.1	228.	-1.3
700.	5.1	211.	-1.0

85-11-09　12:00

H	U	ANGLE	W
50.	0.7	131.	-0.4
100.	1.4	189.	-0.7
200.	0.9	136.	-0.5
300.	1.7	111.	-1.0
400.	0.7	135.	-1.1
500.	0.9	273.	-0.9
600.	1.6	118.	-0.8
700.	1.8	251.	-0.9

85-11-09　12:10

H	U	ANGLE	W
50.	1.2	71.	0.0
100.	1.0	86.	-0.1
200.	0.7	180.	-0.9
300.	2.2	192.	-1.2
400.	1.8	225.	-1.3
500.	2.9	240.	-1.2
600.	1.2	222.	-1.5
700.	1.7	258.	-1.6

85-11-09　12:20

H	U	ANGLE	W
50.	0.3	15.	-0.0
100.	0.6	270.	-0.4
200.	2.7	251.	-0.7
300.	3.1	240.	-1.0
400.	3.9	238.	-1.3
500.	3.8	251.	-1.1
600.	4.8	259.	-1.3
700.	4.6	257.	-1.1

第36表　（つづき）

85-11-09　12:30

H	U	ANGLE	W
50.	0.1	311.	0.1
100.	0.7	74.	0.2
200.	1.0	70.	-0.1
300.	1.2	224.	-0.3
400.	2.1	226.	-0.6
500.	2.6	259.	-0.8
600.	1.5	237.	-0.6
700.	2.5	258.	-0.9
800.	1.2	211.	-0.8

85-11-09　12:40

H	U	ANGLE	W
50.	0.9	148.	-0.4
100.	0.5	220.	-0.4
200.	1.1	139.	-0.3
300.	1.0	121.	0.1
400.	0.3	113.	0.3
500.	1.5	77.	0.3
600.	1.6	80.	-0.4
700.	0.6	93.	-0.4
800.	0.7	180.	-0.6

85-11-09　12:50

H	U	ANGLE	W
50.	0.8	207.	-0.2
100.	1.5	214.	-0.7
200.	2.5	212.	-0.4
300.	1.6	216.	-0.7
400.	1.5	265.	-0.6
500.	1.5	247.	-0.6
600.	1.3	128.	-0.4
700.	8.7	93.	-0.5

85-11-09　13:10

H	U	ANGLE	W
50.	0.8	310.	-0.1
100.	0.8	253.	-0.1
200.	1.0	248.	-0.0
300.	0.4	263.	0.4
400.	0.5	44.	0.2

第36表　（つづき）

85-11-09　13:20

H	U	ANGLE	W
50.	0.9	211.	-0.2
100.	2.9	198.	-0.7
200.	1.8	163.	-0.3
300.	1.4	102.	0.3
400.	1.7	89.	0.2
500.	2.3	84.	0.3
600.	0.8	127.	0.1
700.	2.7	67.	0.0

85-11-09　13:30

H	U	ANGLE	W
50.	1.0	205.	-0.4
100.	2.0	210.	-0.5
200.	2.3	212.	-0.4
300.	2.4	221.	-0.2
400.	1.7	171.	-0.7
500.	0.8	159.	-0.3
600.	1.3	92.	-0.2
700.	4.5	98.	-0.2

85-11-09　13:40

H	U	ANGLE	W
50.	2.2	100.	-0.1
100.	2.2	92.	0.2
200.	2.0	101.	-0.0
300.	1.9	83.	-0.0
400.	2.2	54.	0.5
500.	2.2	64.	0.9
600.	4.9	62.	0.7

85-11-09　13:50

H	U	ANGLE	W
50.	1.3	133.	-0.3
100.	1.6	148.	-0.5
200.	2.5	180.	-0.6
300.	2.9	176.	-0.6
400.	3.0	124.	-0.7
500.	1.7	133.	-0.9
600.	5.5	101.	-0.6

第36表　（つづき）

85-11-09　14:00

H	U	ANGLE	W
50.	0.9	169.	0.1
100.	1.1	139.	-0.0
200.	0.8	81.	0.0
300.	1.3	139.	0.0
400.	0.5	172.	-0.0
500.	2.6	93.	-0.2

85-11-09　14:10

H	U	ANGLE	W
50.	1.9	112.	0.2
100.	2.5	111.	0.1
200.	3.4	91.	0.3
300.	2.3	87.	0.2
400.	1.4	130.	0.4
500.	1.9	114.	0.3
600.	0.4	140.	-0.0
700.	1.4	103.	-0.4

85-11-09　14:20

H	U	ANGLE	W
50.	1.8	115.	-0.3
100.	2.4	143.	-0.5
200.	2.3	133.	-0.6
300.	2.8	102.	-0.2
400.	3.2	102.	-0.2
500.	4.0	116.	-0.3
600.	2.2	98.	-0.2
700.	3.1	109.	-0.1

85-11-09　14:30

H	U	ANGLE	W
50.	2.2	158.	-0.2
100.	2.4	163.	-0.1
200.	3.6	142.	0.3
300.	2.4	123.	0.7
400.	2.4	113.	0.4
500.	2.4	93.	0.5
600.	2.4	105.	0.4
700.	1.1	50.	0.6

第36表　（つづき）

85-11-09　14:40

H	U	ANGLE	W
50.	2.3	102.	-0.1
100.	1.8	96.	0.3
200.	2.5	131.	0.2
300.	2.4	120.	0.3
400.	3.5	119.	0.6
500.	4.1	100.	0.6
600.	3.0	101.	0.9
700.	4.2	95.	0.9

85-11-09　14:50

H	U	ANGLE	W
50.	1.5	189.	-0.5
100.	3.9	185.	-0.4
200.	3.0	156.	0.2
300.	3.0	122.	0.3
400.	3.7	118.	0.6
500.	4.2	101.	0.9
600.	4.1	95.	0.9
700.	8.7	89.	0.8

85-11-09　15:00

H	U	ANGLE	W
50.	2.5	172.	0.1
100.	2.4	182.	-0.0
200.	3.8	167.	-0.2
300.	3.7	158.	-0.4
400.	3.4	173.	-0.4
500.	2.5	123.	-0.4

85-11-09　15:10

H	U	ANGLE	W
50.	2.3	167.	-0.5
100.	3.9	181.	-0.3
200.	4.9	182.	-0.4
300.	3.5	189.	-0.7
400.	4.6	179.	-0.7
500.	1.4	169.	-0.6

第36表　（つづき）

85-11-09　15:20

H	U	ANGLE	W
50.	3.0	186.	-0.5
100.	3.6	183.	-0.5
200.	4.9	177.	-0.8
300.	3.4	181.	-0.6
400.	2.8	179.	-0.6
500.	1.1	153.	-0.3
600.	1.9	149.	-0.4

85-11-09　15:30

H	U	ANGLE	W
50.	1.9	187.	-0.5
100.	3.1	179.	-0.6
200.	5.1	177.	-0.9
300.	3.4	187.	-0.6

85-11-09　15:40

H	U	ANGLE	W
50.	1.0	149.	-0.1
100.	2.6	183.	-0.2
200.	4.8	174.	-0.3
300.	4.3	183.	-0.6

85-11-09　15:50

H	U	ANGLE	W
50.	1.8	132.	-0.2
100.	2.4	152.	-0.4
200.	3.0	156.	-0.1
300.	3.4	164.	-0.3
400.	2.8	172.	-0.2

第36表　（つづき）

85-11-09　16:00

H	U	ANGLE	W
50.	2.4	117.	-0.2
100.	3.9	136.	-0.5
200.	3.1	154.	-0.3
300.	2.4	154.	-0.2
400.	3.1	170.	-0.1

85-11-09　16:10

H	U	ANGLE	W
50.	2.0	119.	-0.1
100.	2.4	131.	-0.2
200.	3.8	154.	-0.2
300.	4.8	165.	-0.5
400.	4.3	192.	-0.6

85-11-09　16:20

H	U	ANGLE	W
50.	2.4	112.	-0.1
100.	3.2	132.	-0.3
200.	3.7	150.	-0.3
300.	3.5	168.	-0.3
400.	3.8	182.	-0.2
500.	1.9	210.	-0.2

85-11-09　16:30

H	U	ANGLE	W
50.	2.8	116.	-0.2
100.	3.6	128.	-0.3
200.	4.0	143.	-0.3
300.	3.1	150.	-0.1
400.	2.2	166.	-0.1
500.	1.1	196.	-0.0

第36表　（つづき）

85-11-09　16:40

H	U	ANGLE	W
50.	1.7	153.	-0.3
100.	3.8	148.	-0.5
200.	4.9	142.	-0.3
300.	4.1	139.	0.0
400.	4.1	158.	0.0
500.	2.4	141.	0.1

85-11-09　16:50

H	U	ANGLE	W
50.	2.1	125.	-0.3
100.	3.9	133.	-0.6
200.	5.3	134.	-0.5
300.	5.6	131.	-0.4
400.	5.3	131.	-0.3
500.	3.1	109.	-0.1
600.	4.4	107.	0.2

85-11-09　17:00

H	U	ANGLE	W
50.	3.3	82.	-0.3
100.	5.5	91.	-0.0
200.	6.8	89.	-0.2
300.	6.2	92.	-0.2
400.	5.7	96.	-0.3
500.	6.0	102.	-0.2
600.	5.7	119.	-0.2
700.	5.7	123.	-0.2
800.	5.7	153.	-0.0

85-11-10　06:50

H	U	ANGLE	W
50.	5.8	61.	-0.4
100.	10.5	66.	0.1
200.	12.6	66.	0.5
300.	11.9	69.	0.5
400.	9.0	76.	0.2
500.	5.8	103.	-0.0
600.	4.8	123.	-0.1
700.	3.4	165.	0.1
800.	4.5	175.	-0.1

第36表　（つづき）

85-11-10　07:00

H	U	ANGLE	W
50.	4.6	67.	-0.2
100.	10.4	63.	0.7
200.	13.8	70.	0.7
300.	14.5	71.	0.7
400.	10.9	84.	0.4
500.	8.0	103.	0.6
600.	7.2	125.	0.4
700.	5.5	135.	0.5
800.	6.0	146.	0.7

85-11-10　07:10

H	U	ANGLE	W
50.	6.6	65.	-0.4
100.	9.7	62.	0.0
200.	13.7	67.	0.6
300.	12.4	69.	0.4
400.	11.3	88.	0.3
500.	6.3	107.	0.3
600.	7.4	130.	0.3
700.	7.4	120.	0.4
800.	4.0	142.	0.8

85-11-10　07:20

H	U	ANGLE	W
50.	4.4	58.	-0.1
100.	11.8	61.	0.5
200.	14.7	63.	1.1
300.	15.8	63.	1.3
400.	11.1	74.	0.9
500.	7.9	89.	0.8
600.	8.3	109.	0.6
700.	8.0	118.	0.8
800.	5.9	146.	0.5

85-11-10　07:30

H	U	ANGLE	W
50.	4.5	75.	0.2
100.	10.5	59.	0.9
200.	15.0	56.	1.5
300.	17.6	60.	1.8
400.	14.2	68.	1.4
500.	11.2	77.	0.5
600.	7.7	89.	0.3
700.	7.0	115.	0.7
800.	5.8	144.	0.2

第36表　（つづき）

85-11-10　07:40

H	U	ANGLE	W
50.	6.2	69.	-0.0
100.	10.9	55.	0.7
200.	15.9	57.	1.2
300.	17.8	61.	1.6
400.	16.7	64.	1.4
500.	13.8	76.	0.8
600.	12.0	88.	0.5
700.	7.7	93.	0.4
800.	8.4	116.	1.0

85-11-10　07:50

H	U	ANGLE	W
50.	4.1	66.	-0.3
100.	11.6	59.	0.7
200.	15.5	59.	1.2
300.	16.9	60.	1.2
400.	15.2	64.	1.3
500.	10.6	72.	1.1
600.	9.7	78.	1.2
700.	11.3	89.	1.0
800.	8.7	112.	0.5

85-11-10　08:00

H	U	ANGLE	W
50.	6.7	70.	-0.2
100.	10.3	65.	0.5
200.	13.9	57.	1.1
300.	14.4	66.	0.8
400.	12.9	64.	0.5
500.	11.0	83.	0.3
600.	9.3	101.	0.7
700.	7.5	119.	0.3
800.	8.2	128.	0.2

85-11-10　08:10

H	U	ANGLE	W
50.	4.9	88.	-0.2
100.	9.0	60.	0.4
200.	11.7	62.	0.7
300.	14.2	64.	1.0
400.	12.6	76.	0.8
500.	10.7	95.	0.7
600.	8.9	119.	0.0
700.	9.6	137.	0.1

第36表　（つづき）

85-11-10　08:20

H	U	ANGLE	W
50.	5.6	82.	-0.3
100.	9.7	71.	0.0
200.	13.6	66.	0.9
300.	17.2	67.	1.7
400.	16.9	81.	1.8
500.	14.4	87.	1.1
600.	14.1	109.	0.9
700.	11.3	133.	0.1

85-11-10　08:30

H	U	ANGLE	W
50.	5.4	91.	-0.4
100.	10.3	67.	0.6
200.	14.0	65.	0.8
300.	15.3	76.	1.9
400.	15.7	88.	1.3
500.	13.4	99.	1.2
600.	10.2	110.	1.2
700.	11.1	120.	0.9

85-11-10　08:40

H	U	ANGLE	W
50.	1.3	32.	-0.8
100.	6.6	79.	-0.1
200.	9.4	71.	0.6
300.	9.0	87.	0.3
400.	11.7	95.	1.1
500.	11.7	107.	0.5
600.	10.0	115.	0.8
700.	10.6	132.	1.3

85-11-10　08:50

H	U	ANGLE	W
50.	1.5	78.	-0.5
100.	6.9	78.	-0.1
200.	6.4	105.	0.2
300.	8.1	105.	-0.2
400.	9.1	114.	-0.2
500.	10.9	120.	0.3
600.	9.3	138.	0.7

第36表　（つづき）

85-11-10　09:00

H	U	ANGLE	W
50.	0.8	118.	-0.4
100.	6.4	83.	0.4
200.	8.9	93.	0.4
300.	9.0	105.	0.3
400.	11.2	112.	0.5
500.	9.9	121.	0.7
600.	9.1	137.	1.1

85-11-10　09:10

H	U	ANGLE	W
50.	5.2	68.	-0.1
100.	9.9	64.	0.3
200.	13.0	73.	0.7
300.	12.4	89.	0.7
400.	10.6	102.	0.4
500.	9.8	121.	-0.3
600.	7.3	126.	0.2

85-11-10　09:20

H	U	ANGLE	W
50.	5.7	67.	0.3
100.	11.5	66.	1.0
200.	13.4	66.	1.6
300.	12.2	76.	0.7
400.	9.3	102.	0.1
500.	8.7	119.	-0.1
600.	7.6	143.	-0.1

85-11-10　09:30

H	U	ANGLE	W
50.	2.7	73.	0.0
100.	7.4	73.	0.3
200.	8.5	76.	0.8
300.	9.2	88.	0.1
400.	8.6	126.	0.0
500.	6.4	130.	-0.1

第36表　（つづき）

85-11-10　09:40

H	U	ANGLE	W
50.	1.5	113.	-0.1
100.	4.7	69.	0.2
200.	5.9	74.	0.1
300.	6.5	110.	0.5
400.	9.3	111.	0.5
500.	7.2	133.	1.0

85-11-10　09:50

H	U	ANGLE	W
50.	0.6	101.	-0.3
100.	4.7	95.	0.1
200.	5.1	113.	-0.5
300.	7.5	112.	-0.2
400.	7.8	116.	0.7
500.	7.9	142.	0.6

85-11-10　10:00

H	U	ANGLE	W
50.	3.2	87.	-0.7
100.	6.5	88.	-0.2
200.	6.6	93.	-0.0
300.	8.1	105.	-0.0
400.	7.3	131.	0.4

85-11-10　10:10

H	U	ANGLE	W
50.	4.3	67.	-0.1
100.	6.7	80.	0.1
200.	6.5	100.	-0.2
300.	7.1	122.	-0.4
400.	6.7	135.	0.1

第36表　（つづき）

85-11-10　10:20

H	U	ANGLE	W
50.	5.1	85.	-0.1
100.	6.2	87.	-0.3
200.	6.7	99.	-0.3
300.	6.5	119.	-0.3
400.	7.0	126.	-0.0

85-11-10　10:30

H	U	ANGLE	W
50.	4.3	81.	-0.2
100.	6.3	89.	-0.2
200.	7.1	98.	-0.1
300.	7.9	103.	0.0
400.	6.4	118.	0.3
500.	8.1	125.	0.7

85-11-10　10:40

H	U	ANGLE	W
50.	2.8	59.	0.0
100.	5.5	70.	0.3
200.	7.7	83.	0.6
300.	6.5	93.	0.3
400.	6.8	102.	0.5
500.	7.1	104.	1.3
600.	6.0	108.	1.2

85-11-10　10:50

H	U	ANGLE	W
50.	2.3	33.	-0.1
100.	2.7	28.	-0.0
200.	6.4	54.	0.4
300.	6.8	63.	1.0
400.	7.0	81.	1.0
500.	6.9	95.	1.0
600.	7.4	109.	1.1

第36表　（つづき）

85-11-10　11:00

H	U	ANGLE	W
50.	0.9	282.	-0.2
100.	0.8	307.	-0.2
200.	1.9	54.	-0.4
300.	1.6	91.	-0.3
400.	2.9	132.	-0.5
500.	3.4	131.	-0.7
600.	4.7	135.	0.1
700.	4.7	152.	0.8
800.	5.6	198.	-0.1

85-11-10　11:10

H	U	ANGLE	W
50.	1.1	295.	-0.8
100.	0.9	178.	-0.7
200.	1.2	138.	-1.1
300.	2.8	151.	-1.2
400.	5.4	168.	-1.0
500.	6.2	170.	-1.2
600.	7.4	175.	-1.2
700.	7.4	185.	-0.8
800.	7.2	195.	-0.6

85-11-10　11:20

H	U	ANGLE	W
50.	1.6	87.	-0.0
100.	2.8	76.	-0.1
200.	3.2	87.	-0.1
300.	4.3	112.	0.2
400.	5.7	136.	0.1
500.	6.2	143.	-0.1
600.	6.3	151.	-0.4
700.	7.7	162.	-0.3
800.	6.5	182.	-0.4

85-11-10　11:30

H	U	ANGLE	W
50.	1.9	56.	0.2
100.	3.5	74.	-0.1
200.	5.0	77.	0.2
300.	4.9	91.	0.4
400.	5.9	100.	0.6
500.	5.4	120.	0.3
600.	5.3	133.	0.2
700.	5.2	164.	0.1
800.	7.4	174.	-0.0

第36表　（つづき）

85-11-10　11:40

H	U	ANGLE	W
50.	3.2	85.	-0.2
100.	2.5	79.	-0.1
200.	4.8	86.	-0.0
300.	4.3	117.	-0.1
400.	5.2	131.	-0.1
500.	5.4	140.	-0.1
600.	6.0	166.	-0.5
700.	7.0	174.	-0.4

85-11-10　11:50

H	U	ANGLE	W
50.	2.4	75.	-0.4
100.	4.2	82.	-0.4
200.	4.2	85.	-0.1
300.	3.9	123.	-0.2
400.	4.9	137.	-0.3
500.	4.3	160.	-0.4
600.	6.2	174.	-0.5
700.	6.6	179.	-0.5

85-11-10　12:00

H	U	ANGLE	W
50.	3.6	73.	-0.4
100.	5.2	79.	-0.2
200.	4.3	96.	-0.4
300.	3.3	110.	-0.1
400.	3.9	120.	0.2
500.	3.7	146.	0.1
600.	5.5	162.	0.1

85-11-10　12:10

H	U	ANGLE	W
50.	2.7	82.	-0.6
100.	3.9	85.	-0.4
200.	3.1	120.	-0.2
300.	3.7	135.	-0.2
400.	3.0	159.	-0.2
500.	3.5	162.	-0.2
600.	4.9	171.	-0.2
700.	5.3	173.	-0.2

第36表　（つづき）

85-11-10　12:20

H	U	ANGLE	W
50.	2.2	76.	-0.2
100.	3.6	84.	-0.2
200.	2.3	114.	-0.4
300.	2.7	136.	-0.1
400.	2.8	157.	-0.2
500.	2.8	160.	-0.1
600.	4.3	164.	-0.2
700.	6.2	179.	-0.3
800.	7.2	189.	-0.5

85-11-10　12:30

H	U	ANGLE	W
50.	2.4	85.	-0.2
100.	2.9	79.	-0.1
200.	1.7	123.	-0.5
300.	1.1	149.	-0.3
400.	1.9	154.	-0.3
500.	2.9	158.	-0.4
600.	4.1	182.	-0.3
700.	6.3	185.	-0.4

85-11-10　12:40

H	U	ANGLE	W
50.	2.2	77.	-0.3
100.	3.3	74.	0.1
200.	2.2	63.	0.1
300.	1.1	92.	0.2
400.	2.5	120.	0.0
500.	1.5	160.	-0.1
600.	3.2	158.	-0.3
700.	5.6	173.	-0.6
800.	4.8	176.	-0.4

85-11-10　12:50

H	U	ANGLE	W
50.	2.1	94.	-0.2
100.	1.8	95.	-0.5
200.	1.2	94.	-0.2
300.	0.9	204.	-0.1
400.	1.8	165.	-0.2
500.	2.0	167.	-0.1
600.	3.5	177.	-0.1
700.	4.5	189.	-0.3
800.	5.6	200.	-0.4

第36表　（つづき）

85-11-10　13:00

H	U	ANGLE	W
50.	2.3	89.	-0.5
100.	2.3	91.	-0.3
200.	0.9	93.	-0.2
300.	1.6	152.	-0.1
400.	1.9	176.	-0.0
500.	3.6	158.	-0.2
600.	5.4	172.	-0.4
700.	6.9	183.	-0.8
800.	8.0	200.	-0.6

85-11-10　13:10

H	U	ANGLE	W
50.	1.5	53.	-0.2
100.	1.2	79.	-0.2
200.	0.5	30.	-0.2
300.	0.4	249.	0.1
400.	0.4	104.	0.0
500.	1.4	135.	0.3
600.	3.3	157.	0.4
700.	4.6	190.	0.8
800.	7.6	204.	0.4

85-11-10　13:20

H	U	ANGLE	W
50.	1.0	61.	-0.0
100.	1.4	18.	-0.1
200.	0.9	243.	-0.5
300.	2.0	236.	-0.4
400.	3.1	211.	-0.3
500.	3.2	186.	-0.3
600.	3.2	190.	-0.3
700.	4.7	186.	-0.6
800.	6.8	207.	-0.4

85-11-10　13:30

H	U	ANGLE	W
50.	0.8	344.	-0.1
100.	0.8	309.	-0.3
200.	0.3	324.	-0.2
300.	2.3	202.	-0.3
400.	3.4	188.	-0.6
500.	4.8	175.	-0.6
600.	5.3	193.	-0.7
700.	7.3	200.	-1.2
800.	6.4	202.	-0.4

第36表　（つづき）

85-11-10　13:40

H	U	ANGLE	W
50.	0.4	323.	-0.0
100.	1.3	3.	0.0
200.	1.3	347.	0.2
300.	0.6	80.	0.4
400.	1.9	181.	-0.2
500.	2.5	148.	-0.1
600.	3.7	186.	-0.2
700.	4.3	201.	-0.3
800.	5.2	203.	-0.2

85-11-10　13:50

H	U	ANGLE	W
50.	0.7	271.	-0.2
100.	0.3	196.	-0.0
200.	0.4	72.	0.3
300.	0.8	152.	-0.2
400.	1.1	157.	0.2
500.	1.5	132.	0.3
600.	4.2	187.	-0.3
700.	4.8	195.	-0.9
800.	7.6	198.	-0.[illegible]

85-11-10　14:00

H	U	ANGLE	W
50.	1.7	277.	-0.0
100.	1.9	298.	0.0
200.	0.6	276.	-0.2
300.	1.0	233.	0.0
400.	1.5	167.	-0.1
500.	2.8	186.	-0.3
600.	4.9	185.	-0.6
700.	6.6	184.	-0.6
800.	5.8	188.	-0.4

85-11-10　14:10

H	U	ANGLE	W
50.	2.2	289.	-0.1
100.	2.1	314.	0.1
200.	0.8	346.	0.2
300.	0.5	228.	0.1
400.	1.8	167.	-0.1
500.	2.1	162.	-0.1
600.	4.8	157.	-0.3
700.	7.5	177.	-0.5
800.	7.7	194.	-0.5

第36表　（つづき）

85-11-10　14:20

H	U	ANGLE	W
50.	1.5	302.	-0.0
100.	2.2	319.	0.2
200.	0.8	285.	0.1
300.	1.0	157.	0.0
400.	1.9	185.	-0.1
500.	1.7	178.	-0.4
600.	3.4	189.	-0.5
700.	4.2	195.	-0.2
800.	4.7	200.	-0.2

85-11-10　14:30

H	U	ANGLE	W
50.	1.5	314.	0.0
100.	2.5	323.	0.1
200.	2.5	322.	0.2
300.	1.5	330.	0.6
400.	0.8	351.	0.5
500.	1.1	33.	0.4
600.	0.8	197.	-0.0
700.	1.6	178.	-0.0
800.	3.6	203.	-0.2

85-11-10　14:40

H	U	ANGLE	W
50.	1.2	307.	0.1
100.	2.9	323.	0.2
200.	3.2	314.	0.2
300.	2.6	308.	0.1
400.	1.3	301.	0.1
500.	1.5	249.	0.0
600.	1.9	236.	-0.0
700.	2.2	214.	-0.2
800.	3.3	216.	0.0

85-11-10　14:50

H	U	ANGLE	W
50.	2.2	307.	-0.1
100.	3.2	315.	0.2
200.	3.2	258.	-0.0
300.	2.5	286.	-0.1
400.	2.7	270.	-0.1
500.	1.4	253.	-0.1
600.	1.6	225.	-0.0
700.	3.1	204.	-0.2
800.	4.3	219.	-0.2

第36表　（つづき）

85-11-10　15:00

H	U	ANGLE	W
50.	1.8	320.	-0.0
100.	2.4	325.	0.2
200.	2.2	312.	-0.1
300.	1.6	290.	-0.2
400.	1.2	287.	-0.1
500.	1.2	241.	-0.1
600.	2.4	219.	0.0
700.	3.8	210.	0.0
800.	3.8	210.	-0.1

85-11-10　15:10

H	U	ANGLE	W
50.	1.5	268.	-0.2
100.	1.3	276.	-0.2
200.	1.6	266.	-0.2
300.	0.9	241.	-0.1
400.	0.8	210.	-0.0
500.	1.0	214.	0.0
600.	1.8	178.	-0.0
700.	2.6	200.	0.0
800.	4.3	193.	-0.0

85-11-10　15:20

H	U	ANGLE	W
50.	2.3	272.	0.0
100.	1.4	303.	-0.1
200.	1.6	293.	-0.0
300.	1.3	288.	-0.1
400.	0.8	271.	0.1
500.	0.7	242.	-0.1
600.	1.5	216.	-0.1
700.	2.4	217.	0.1

85-11-10　15:30

H	U	ANGLE	W
50.	1.2	233.	-0.0
100.	0.9	269.	0.1
200.	0.9	289.	0.1
300.	0.7	281.	-0.1
400.	0.9	255.	-0.0
500.	1.8	258.	-0.0
600.	1.5	236.	0.1
700.	1.1	197.	0.0
800.	3.9	212.	0.3

第36表　（つづき）

85-11-10　15:40

H	U	ANGLE	W
50.	2.2	278.	-0.1
100.	2.6	297.	0.2
200.	1.1	249.	-0.1
300.	1.1	255.	-0.2
400.	1.3	230.	-0.1
500.	1.4	236.	-0.3

85-11-10　15:50

H	U	ANGLE	W
50.	2.5	265.	0.0
100.	2.6	308.	0.2
200.	2.0	278.	-0.1
300.	1.3	269.	-0.2
400.	1.8	239.	-0.2

85-11-10　16:00

H	U	ANGLE	W
50.	2.0	292.	0.0
100.	2.1	311.	0.2
200.	1.2	264.	-0.1
300.	1.5	297.	-0.0
400.	1.7	280.	0.0

第37－1表　低層ゾンデによる気温の鉛直分布（W1地点）

高層気象観測表（気温）　　1985年11月　　地点＝W1

高度 (m)	6日13時 0分 温度 (℃)	6日13時 0分 温位	6日15時 0分 温度 (℃)	6日15時 0分 温位	6日17時 0分 温度 (℃)	6日17時 0分 温位	7日 9時 0分 温度 (℃)	7日 9時 0分 温位	7日11時 0分 温度 (℃)	7日11時 0分 温位
0	15.1	15.10	16.6	16.60	15.6	15.60	18.1	18.10	16.4	16.40
50	14.7	15.19	16.6	17.09	15.2	15.69	18.0	18.49	15.7	16.19
100	14.3	15.28	16.6	17.58	16.3	17.28	18.2	19.18	15.2	16.18
150	14.1	15.56	16.2	17.66	16.6	18.06	18.2	19.66	15.1	16.56
200	14.0	15.95	15.9	17.85	15.8	17.75	17.7	19.65	14.8	16.75
250	13.8	16.24	16.1	18.54	15.4	17.84	17.8	20.24	14.6	17.04
300	13.7	16.63	15.3	18.23	15.0	17.93	17.5	20.43	14.4	17.33
350	13.8	17.22	14.9	18.32	14.7	18.12	17.4	20.82	14.1	17.52
400	14.9	18.80	14.9	18.80	15.6	19.50	17.3	21.20	13.9	17.80
450	15.3	19.69	15.5	19.89	15.0	19.39	16.5	20.89	13.7	18.09
500	15.2	20.08	15.1	19.98	15.0	19.88	16.7	21.58	13.4	18.28
550	14.8	20.17	14.8	20.17	14.9	20.27	16.4	21.77	13.3	18.67
600	14.5	20.36	14.4	20.26	14.7	20.56	16.1	21.96	13.3	19.16
650	14.2	20.54	14.1	20.44	14.5	20.84	15.5	21.84	13.1	19.44
700	14.1	20.93	13.9	20.73	14.6	21.43	14.8	21.63	12.9	19.73
750	13.7	21.02	13.5	20.82	14.2	21.52	14.7	22.02	12.8	20.12
800	13.3	21.11	13.1	20.91	13.8	21.61	14.2	22.01	12.7	20.51
850	13.0	21.30	12.8	21.10	13.4	21.70	13.9	22.20	12.5	20.80
900	12.7	21.48	12.4	21.18	13.0	21.78	13.4	22.18	12.5	21.28
950	12.6	21.87	11.9	21.17	12.5	21.77	12.8	22.07	12.5	21.77
1000	12.2	21.96	11.7	21.46	12.1	21.86	12.9	22.66	12.5	22.26
1050	11.8	22.05	11.3	21.55	11.7	21.95	12.5	22.75	12.5	22.75
1100	11.4	22.14	10.8	21.54	11.3	22.04	12.1	22.84	12.2	22.94
1150	11.1	22.32	10.4	21.62	10.9	22.12	11.5	22.72	11.9	23.12
1200	10.7	22.41	10.0	21.71	10.5	22.21	11.1	22.81	11.5	23.21
1250	10.3	22.50	9.5	21.70	10.2	22.40	10.8	23.00	11.1	23.30
1300	9.8	22.49	9.2	21.89	9.8	22.49	10.4	23.09	10.8	23.49
1350	9.4	22.58	8.9	22.08	9.5	22.68	10.2	23.38	10.5	23.68
1400	9.0	22.66	8.7	22.36	9.0	22.66	9.9	23.56	10.2	23.86
1450	8.6	22.75	8.4	22.55	8.5	22.65	9.6	23.75	9.8	23.95
1500	8.3	22.94	8.1	22.74	8.5	23.14	9.4	24.04	9.7	24.34

*** 特　異　点 ***

高度 (m)	温度 (℃)	温位	高度 (m)	温度 (℃)	温位	高度 (m)	温度 (℃)	温位	高度 (m)	温度 (℃)	温位	高度 (m)	温度 (℃)	温位
680	14.3	20.94	25	16.1	16.34	60	15.1	15.69	220	18.2	20.35			
			285	16.0	18.78	85	16.4	17.23	485	16.3	21.03			
						130	16.7	17.97	980	12.5	22.06			
						380	15.8	19.51						
						580	14.9	20.56						

高層気象観測表（気温）　　1985年11月　　地点＝W1

高度 (m)	7日12時 0分 温度 (℃)	7日12時 0分 温位	7日15時 0分 温度 (℃)	7日15時 0分 温位	7日17時 0分 温度 (℃)	7日17時 0分 温位	8日 7時 0分 温度 (℃)	8日 7時 0分 温位	9日 8時 0分 温度 (℃)	9日 8時 0分 温位
0	18.6	18.60	17.9	17.90	16.9	16.90	14.4	14.40	14.2	14.20
50	17.0	17.49	17.4	17.89	17.0	17.49	14.2	14.69	14.6	15.09
100	16.5	17.48	16.9	17.88	16.5	17.58	14.8	15.78	14.7	15.68
150	16.3	17.76	16.4	17.86	16.3	17.76	15.2	16.66	15.3	16.76
200	15.9	17.85	16.1	18.05	16.0	17.95	14.7	16.65	15.9	17.85
250	15.8	18.24	16.1	18.54	15.9	18.34	14.7	17.14	15.8	18.24
300	15.7	18.63	15.8	18.73	15.6	18.53	15.7	18.63	15.6	18.53
350	15.4	18.82	15.4	18.82	15.2	18.62	16.2	19.62	15.2	18.62
400	15.5	19.40	15.2	19.10	15.3	19.20	16.1	20.00	15.1	19.00
450	15.7	20.09	14.8	19.19	14.8	19.19	15.9	20.29	15.2	19.59
500	16.0	20.88	14.7	19.58	14.5	19.38	15.7	20.58	15.5	20.38
550	16.6	21.97	15.1	20.47	14.2	19.57	15.9	21.27	15.3	20.67
600	17.5	23.36	15.3	21.16	15.1	20.96	15.6	21.46	15.1	20.96
650	17.4	23.74	15.0	21.34	15.4	21.74	15.5	21.84	14.6	20.94
700	17.0	23.83	15.0	21.83	15.1	21.93	15.3	22.13	14.3	21.13
750	16.7	24.02	14.8	22.12	14.9	22.22	15.3	22.62	14.7	22.02
800	16.7	24.51	14.4	22.21	14.6	22.41	15.1	22.91	14.7	22.51
850	16.5	24.80	14.1	22.40	14.3	22.60	15.3	23.60	14.6	22.90
900	16.0	24.78	13.8	22.58	14.3	23.08	15.1	23.88	14.2	22.98
950	15.5	24.77	13.5	22.77	14.4	23.67	14.6	23.87	13.9	23.17
1000	15.1	24.86	13.3	23.06	14.5	24.26	14.6	24.36	13.7	23.46
1050	14.7	24.95	13.0	23.25	14.1	24.35	14.4	24.65	13.5	23.75
1100	14.3	25.04	12.7	23.44	13.9	24.64	14.2	24.94	13.2	23.94
1150	13.9	25.12	12.8	24.02	13.6	24.82	13.6	24.82	12.7	23.92
1200	13.4	25.11	12.9	24.61	13.7	25.41	13.0	24.71	12.4	24.11
1250	13.1	25.30	12.7	24.90	13.3	25.50	12.5	24.70	11.9	24.10
1300	12.6	25.29	12.3	24.99	12.9	25.59	12.0	24.69	11.5	24.19
1350	12.2	25.38	11.9	25.08	12.5	25.68	11.3	24.48	11.2	24.38
1400	11.7	25.36	11.7	25.36	12.2	25.86	11.3	24.96	10.8	24.46
1450	11.2	25.35	11.2	25.35	11.8	25.95	11.2	25.35	10.5	24.65
1500	10.8	25.44	10.8	25.44	11.3	25.94	11.0	25.64	10.2	24.84

*** 特　異　点 ***

高度 (m)	温度 (℃)	温位	高度 (m)	温度 (℃)	温位	高度 (m)	温度 (℃)	温位	高度 (m)	温度 (℃)	温位	高度 (m)	温度 (℃)	温位
35	17.3	17.64	570	15.5	21.06	10	16.9	17.00	65	14.6	15.23	40	13.8	14.19
770	16.9	24.42				20	17.2	17.40	135	15.4	16.72	65	14.9	15.53
						365	15.5	19.06	180	15.2	16.96	130	14.7	15.97
						575	15.2	20.81	230	14.4	16.64	160	16.0	17.56
						620	15.5	21.55	330	16.4	19.62	440	14.9	19.19
												720	13.8	20.83

第37－1表　（つづき）

高層気象観測表（気温）　1985年11月　地点＝W1

高度 (m)	8日 9時 0分 温度 (℃)	8日 9時 0分 温位	8日11時 0分 温度 (℃)	8日11時 0分 温位	8日13時 0分 温度 (℃)	8日13時 0分 温位	8日15時 0分 温度 (℃)	8日15時 0分 温位	8日17時 0分 温度 (℃)	8日17時 0分 温位
0	16.3	16.30	19.7	19.70	19.2	19.20	20.5	20.50	18.3	18.30
50	15.5	15.99	17.2	17.69	17.6	18.09	20.1	20.59	20.0	20.49
100	15.0	15.98	16.7	17.68	17.6	18.58	19.7	20.68	21.0	21.98
150	14.6	16.06	16.4	17.86	17.5	18.96	19.5	20.96	20.6	22.06
200	15.7	17.65	15.8	17.75	17.9	19.85	19.2	21.15	20.1	22.05
250	15.6	18.04	15.4	17.84	17.9	20.34	19.4	21.84	19.6	22.04
300	15.3	18.23	15.0	17.93	18.3	21.23	19.1	22.03	19.4	22.33
350	14.9	18.32	14.6	18.02	17.9	21.32	18.8	22.22	18.9	22.32
400	14.5	18.40	14.5	18.40	17.7	21.60	18.3	22.20	18.4	22.30
450	14.8	19.19	15.3	19.69	17.5	21.89	18.0	22.39	18.1	22.49
500	15.9	20.78	16.4	21.28	17.0	21.88	17.6	22.48	17.5	22.38
550	15.5	20.87	16.3	21.67	16.7	22.07	17.6	22.97	17.1	22.47
600	15.2	21.06	16.4	22.26	16.3	22.16	17.1	22.96	16.6	22.46
650	15.4	21.74	16.4	22.74	15.8	22.14	16.6	22.94	16.2	22.54
700	15.1	21.93	16.1	22.93	15.4	22.23	16.3	23.13	15.7	22.53
750	15.3	22.62	15.7	23.02	15.0	22.32	16.3	23.62	15.2	22.52
800	15.0	22.81	15.2	23.01	14.5	22.31	15.8	23.61	14.8	22.61
850	15.1	23.40	14.6	22.90	14.1	22.40	15.2	23.50	14.3	22.60
900	14.6	23.38	14.2	22.98	13.7	22.48	14.9	23.68	13.8	22.58
950	14.2	23.47	13.8	23.07	13.3	22.57	14.4	23.67	13.4	22.67
1000	13.8	23.56	13.4	23.16	13.1	22.86	14.0	23.76	12.9	22.66
1050	13.4	23.65	12.9	23.15	12.8	23.05	13.6	23.85	12.7	22.95
1100	13.0	23.74	12.4	23.14	12.5	23.24	13.2	23.94	12.3	23.04
1150	12.7	23.92	11.9	23.12	12.2	23.42	12.8	24.02	11.9	23.12
1200	12.3	24.01	11.3	23.01	12.1	23.81	12.3	24.01	11.4	23.11
1250	12.1	24.30	11.0	23.20	12.0	24.20	11.9	24.10	11.0	23.20
1300	11.7	24.39	11.6	24.29	11.6	24.29	11.4	24.09	10.8	23.49
1350	11.3	24.48	11.5	24.68	11.4	24.58	10.9	24.08	10.5	23.68
1400	10.8	24.46	11.4	25.06	11.1	24.76	10.5	24.16	10.1	23.76
1450	10.4	24.55	11.1	25.25	10.7	24.85	10.0	24.15	9.6	23.75
1500	10.3	24.94	10.9	25.54	10.3	24.94	9.5	24.14	9.2	23.84

*** 特　異　点 ***

高度 (m)	温度 (℃)	温位	高度 (m)	温度 (℃)	温位	高度 (m)	温度 (℃)	温位	高度 (m)	温度 (℃)	温位	高度 (m)	温度 (℃)	温位
5	15.9	15.95	10	17.7	17.80	20	17.9	18.10	125	19.3	20.52	5	18.9	18.95
185	14.7	16.51	380	14.4	18.11	180	18.0	19.76	215	19.1	21.20	25	19.0	19.24
475	14.9	19.54	430	15.3	19.50	270	18.4	21.04	535	17.4	22.62	65	20.8	21.43
630	15.0	21.15	465	15.4	19.94									
			480	16.4	21.08									

高層気象観測表（気温）　1985年11月　地点＝W1

高度 (m)	8日18時 0分 温度 (℃)	8日18時 0分 温位	8日19時 0分 温度 (℃)	8日19時 0分 温位	8日20時 0分 温度 (℃)	8日20時 0分 温位	9日 9時 0分 温度 (℃)	9日 9時 0分 温位	9日11時 0分 温度 (℃)	9日11時 0分 温位
0	17.4	17.40	16.9	16.90	16.3	16.30	19.3	19.30	21.4	21.40
50	19.6	20.09	18.0	18.49	17.8	18.29	17.7	18.19	20.0	20.49
100	19.9	20.88	19.2	20.18	18.1	19.08	17.2	18.18	19.0	19.98
150	19.4	20.86	19.3	20.76	17.9	19.36	16.8	18.26	18.5	19.96
200	19.3	21.25	19.2	21.15	17.6	19.55	16.4	18.35	18.0	19.95
250	18.9	21.34	18.8	21.24	17.7	20.14	16.4	18.84	17.6	20.04
300	18.4	21.33	18.3	21.23	17.8	20.73	15.9	18.83	16.9	19.83
350	18.0	21.42	17.8	21.32	17.3	20.72	15.4	18.82	16.4	19.82
400	17.5	21.40	17.3	21.20	17.0	20.90	15.0	18.90	16.0	19.90
450	17.3	21.69	16.8	21.19	16.6	20.99	14.7	19.09	15.5	19.89
500	17.5	22.38	16.9	21.78	16.3	21.18	14.3	19.18	15.0	19.88
550	17.0	22.37	16.4	21.77	15.9	21.27	13.7	19.07	14.6	19.97
600	16.5	22.36	16.1	21.96	15.5	21.36	13.2	19.06	14.1	19.96
650	16.1	22.44	15.7	22.04	14.9	21.24	13.2	19.54	13.8	20.14
700	15.5	22.33	15.4	22.23	14.6	21.43	12.9	19.73	13.5	20.33
750	15.3	22.62	15.0	22.32	14.1	21.42	12.3	19.62	13.0	20.32
800	15.1	22.91	14.5	22.31	13.7	21.51	12.0	19.81	12.5	20.31
850	14.6	22.90	14.0	22.30	13.7	22.00	11.7	20.00	12.0	20.30
900	14.4	23.18	13.6	22.38	13.4	22.18	11.3	20.08	11.4	20.18
950	14.0	23.27	13.3	22.57	13.0	22.27	10.9	20.17	10.8	20.07
1000	13.5	23.26	12.9	22.66	12.6	22.36	10.4	20.16	10.3	20.06
1050	13.3	23.55	12.6	22.85	12.9	23.15	9.9	20.15	9.8	20.05
1100	13.1	23.84	12.1	22.84	12.5	23.34	9.4	20.14	9.6	20.34
1150	12.6	23.82	11.6	22.82	12.2	23.42	8.9	20.12	9.4	20.62
1200	12.2	23.91	11.4	23.11	11.8	23.51	8.4	20.11	8.9	20.61
1250	11.8	24.00	11.0	23.20	11.3	23.50	7.8	20.00	9.0	21.20
1300	11.2	23.89	10.7	23.39	10.8	23.49	7.5	20.19	8.9	21.59
1350	10.7	23.88	10.4	23.58	10.3	23.48	7.3	20.48	8.4	21.58
1400	10.1	23.76	9.9	23.56	9.9	23.56	7.1	20.76	8.2	21.86
1450	9.7	23.85	9.4	23.55	9.5	23.65	7.0	21.15	8.8	22.95
1500	9.1	23.74	8.9	23.54	9.1	23.74	6.7	21.34	8.7	23.34

*** 特　異　点 ***

高度 (m)	温度 (℃)	温位	高度 (m)	温度 (℃)	温位	高度 (m)	温度 (℃)	温位	高度 (m)	温度 (℃)	温位	高度 (m)	温度 (℃)	温位
30	19.4	19.69	15	16.9	17.05	15	16.4	16.55				20	19.9	20.10
460	17.6	22.09	30	18.0	18.29	80	18.2	18.98						
			470	16.7	21.29	1065	13.0	23.39						

第37－1表　（つづき）

高層気象観測表（気温）　1985年11月　地点＝W1

高度 (m)	9日12時 0分 温度 (°C)	温位	9日14時 0分 温度 (°C)	温位	9日15時 0分 温度 (°C)	温位	9日16時 0分 温度 (°C)	温位	9日17時 0分 温度 (°C)	温位
0	20.6	20.60	22.5	22.50	21.7	21.70	19.0	19.00	17.8	17.80
50	19.4	19.89	20.4	20.89	20.3	20.79	19.6	20.09	17.3	17.79
100	18.8	19.78	20.0	20.98	19.7	20.68	19.1	20.08	16.8	17.78
150	18.4	19.86	19.6	21.06	19.2	20.66	18.8	20.26	16.7	18.16
200	18.0	19.95	19.0	20.95	18.7	20.65	18.5	20.45	16.4	18.35
250	17.5	19.94	18.7	21.14	18.3	20.74	18.1	20.54	16.0	18.44
300	17.0	19.93	18.2	21.13	17.8	20.73	17.7	20.63	15.5	18.43
350	16.5	19.92	17.6	21.02	17.2	20.62	17.5	20.92	15.2	18.62
400	16.1	20.00	17.2	21.10	16.8	20.70	17.1	21.00	14.8	18.70
450	15.6	19.99	16.8	21.19	16.3	20.69	16.6	20.99	14.5	18.89
500	15.2	20.08	16.2	21.08	15.8	20.68	16.1	20.98	14.0	18.88
550	14.7	20.07	15.8	21.17	15.4	20.77	15.7	21.07	13.5	18.87
600	14.3	20.16	15.3	21.16	14.9	20.76	15.2	21.06	13.0	18.86
650	13.7	20.04	14.7	21.04	14.4	20.74	14.7	21.04	12.5	18.84
700	13.3	20.13	14.3	21.13	13.9	20.73	14.3	21.13	13.4	20.23
750	12.9	20.22	13.8	21.12	13.5	20.82	13.8	21.12	13.1	20.42
800	12.5	20.31	13.4	21.21	13.1	20.91	13.4	21.21	12.7	20.51
850	11.9	20.20	12.9	21.20	12.6	20.90	12.9	21.20	12.5	20.80
900	11.4	20.18	12.3	21.08	12.2	20.98	12.4	21.18	12.1	20.88
950	10.9	20.17	11.8	21.07	11.8	21.07	11.9	21.17	11.8	21.07
1000	10.3	20.06	11.3	21.06	11.4	21.16	11.4	21.16	11.3	21.06
1050	9.9	20.15	10.8	21.05	11.0	21.25	10.9	21.15	10.9	21.15
1100	9.6	20.34	10.3	21.04	10.5	21.24	10.6	21.34	10.5	21.24
1150	9.0	20.22	9.8	21.02	10.0	21.22	10.2	21.42	10.0	21.22
1200	8.6	20.31	9.3	21.01	9.5	21.21	9.9	21.61	9.8	21.51
1250	8.7	20.90	8.8	21.00	9.2	21.40	9.7	21.90	9.5	21.70
1300	8.2	20.89	8.4	21.09	8.7	21.39	9.3	21.99	9.0	21.69
1350	7.7	20.88	8.1	21.28	8.3	21.48	8.9	22.08	8.5	21.68
1400	7.5	21.16	7.7	21.36	8.0	21.66	8.8	22.46	8.0	21.66
1450	7.0	21.15	7.3	21.45	7.7	21.85	8.5	22.65	7.5	21.65
1500	6.8	21.44	6.9	21.54	7.4	22.04	8.1	22.74	7.2	21.84

*** 特　異　点 ***

高度 (m)	温度 (°C)	温位	高度 (m)	温度 (°C)	温位	高度 (m)	温度 (°C)	温位	高度 (m)	温度 (°C)	温位	高度 (m)	温度 (°C)	温位
15	19.8	19.95	5	21.6	21.65	20	20.9	21.10	5	18.8	18.85	20	17.8	18.00
1230	8.8	20.80							15	19.4	19.55	670	12.5	19.04
									35	19.7	20.04	680	13.5	20.14

高層気象観測表（気温）　1985年11月　地点＝W1

高度 (m)	10日 7時 0分 温度 (°C)	温位	10日 8時 0分 温度 (°C)	温位	10日 9時 0分 温度 (°C)	温位	10日10時 0分 温度 (°C)	温位	10日11時 0分 温度 (°C)	温位
0	14.2	14.20	14.7	14.70	16.9	16.90	18.0	18.00	16.5	16.50
50	14.1	14.59	14.2	14.69	16.7	17.19	17.2	17.69	15.6	16.09
100	14.0	14.98	13.8	14.78	16.2	17.18	16.4	17.38	15.1	16.08
150	13.6	15.06	14.6	16.06	15.8	17.26	15.8	17.26	15.1	16.56
200	13.0	14.95	14.4	16.35	15.6	17.55	15.3	17.25	14.5	16.55
250	12.6	15.04	14.1	16.54	15.2	17.64	14.9	17.34	14.1	16.54
300	12.3	15.23	14.0	16.93	14.6	17.53	14.3	17.23	13.6	16.53
350	12.4	15.82	13.7	17.12	14.2	17.62	14.6	18.02	13.2	16.62
400	12.6	16.50	13.7	17.60	14.6	18.50	14.3	18.20	12.8	16.70
450	12.9	17.29	13.2	17.59	14.0	18.39	13.9	18.29	12.2	16.59
500	12.5	17.38	12.7	17.58	13.5	18.38	13.4	18.28	11.8	16.68
550	12.0	17.37	12.1	17.47	13.2	18.57	13.0	18.37	11.4	16.77
600	11.4	17.26	11.9	17.76	12.8	18.66	12.5	18.36	11.2	17.06
650	11.4	17.74	11.3	17.64	12.8	19.14	12.4	18.74	10.9	17.24
700	11.1	17.93	11.2	18.03	12.5	19.33	12.1	18.93	10.5	17.33
750	10.5	17.92	10.9	18.22	12.2	19.52	11.6	18.92	10.4	17.72
800	10.4	18.21	11.0	18.81	11.9	19.71	11.3	19.11	10.3	18.11
850	10.0	18.30	11.3	19.60	11.5	19.80	11.0	19.30	10.2	18.50
900	10.4	19.18	10.8	19.58	11.1	19.88	10.7	19.48	9.9	18.68
950	9.9	19.17	10.3	19.57	10.9	20.17	10.4	19.67	9.7	18.97
1000	9.6	19.36	9.9	19.66	10.5	20.26	10.0	19.76	9.8	19.56
1050	9.3	19.55	9.5	19.75	10.1	20.35	9.5	19.75	9.6	19.85
1100	8.9	19.64	9.2	19.94	9.7	20.44	9.4	20.14	9.1	19.84
1150	8.4	19.62	8.9	20.12	9.5	20.72	9.3	20.52	8.7	19.92
1200	8.1	19.81	8.5	20.21	9.3	21.01	9.0	20.71	8.4	20.11
1250	7.7	19.90	8.7	20.90	8.9	21.10	8.5	20.70	8.2	20.40
1300	9.1	21.79	8.5	21.19	8.7	21.39	8.0	20.69	7.9	20.59
1350	8.9	22.08	8.3	21.48	8.2	21.38	7.6	20.78	7.6	20.78
1400	8.4	22.06	7.9	21.56	7.7	21.36	7.7	21.36	7.4	21.06
1450	8.1	22.25	7.5	21.65	7.3	21.45	7.4	21.55	7.0	21.15
1500	7.7	22.34	7.3	21.94	6.9	21.54	7.1	21.74	6.7	21.34

*** 特　異　点 ***

高度 (m)	温度 (°C)	温位	高度 (m)	温度 (°C)	温位	高度 (m)	温度 (°C)	温位	高度 (m)	温度 (°C)	温位	高度 (m)	温度 (°C)	温位
10	14.4	14.50	1220	8.8	20.71	240	15.6	17.94	315	14.1	17.17	130	14.8	16.07
330	12.1	15.32				375	14.8	18.46	330	14.8	18.02			
630	11.1	17.25							380	14.1	17.81			
860	10.8	19.19							1365	7.4	20.72			
1280	9.1	21.59							1375	7.8	21.22			

第37－1表　（つづき）

高層気象観測表（気温）　1985年11月　地点＝W1

高度 (m)	10日13時 0分 温度 (°C)	温位	10日14時 0分 温度 (°C)	温位	10日15時 0分 温度 (°C)	温位	10日16時 0分 温度 (°C)	温位	10日17時 0分 温度 (°C)	温位
0	17.6	17.60	17.3	17.30	18.3	18.30	16.5	16.50	15.8	15.80
50	16.8	17.29	16.4	16.89	17.0	17.49	16.1	16.59	15.6	16.09
100	16.5	17.48	16.0	16.98	16.5	17.48	15.9	16.88	16.5	17.48
150	16.0	17.46	15.7	17.16	16.0	17.46	16.0	17.46	16.1	17.56
200	15.5	17.45	15.3	17.25	15.5	17.45	15.5	17.45	15.6	17.55
250	15.1	17.54	15.2	17.64	14.9	17.34	15.0	17.44	15.3	17.74
300	14.6	17.53	14.9	17.83	14.5	17.43	14.5	17.43	15.0	17.93
350	14.2	17.62	14.7	18.12	14.2	17.62	14.4	17.82	14.9	18.32
400	13.7	17.60	14.2	18.10	14.2	18.10	14.1	18.00	14.6	18.50
450	13.2	17.59	13.8	18.19	13.9	18.29	13.9	18.29	14.2	18.59
500	12.7	17.58	13.4	18.28	13.5	18.38	13.6	18.48	14.0	18.88
550	12.1	17.47	13.1	18.47	13.3	18.67	13.4	18.77	13.7	19.07
600	11.8	17.66	12.8	18.66	13.0	18.86	13.1	18.96	13.3	19.16
650	11.6	17.94	12.3	18.64	12.6	18.94	12.8	19.14	12.9	19.24
700	11.3	18.13	11.9	18.73	12.4	19.23	12.4	19.23	12.3	19.13
750	11.1	18.42	11.5	18.82	12.1	19.42	12.4	19.72	11.8	19.12
800	10.8	18.61	11.0	18.81	11.9	19.71	11.9	19.71	11.7	19.51
850	10.6	18.90	10.6	18.90	11.6	19.90	11.4	19.70	11.2	19.50
900	10.2	18.98	10.3	19.08	11.1	19.88	11.0	19.78	10.7	19.48
950	10.0	19.27	10.4	19.67	10.7	19.97	10.7	19.97	10.4	19.67
1000	9.8	19.56	10.0	19.76	10.3	20.06	10.4	20.16	10.0	19.76
1050	9.4	19.65	9.7	19.95	9.9	20.15	9.9	20.15	9.6	19.85
1100	9.1	19.84	9.3	20.04	9.6	20.34	9.4	20.14	9.1	19.84
1150	8.9	20.12	8.8	20.02	9.4	20.62	9.0	20.22	8.6	19.82
1200	8.8	20.51	8.4	20.11	9.1	20.81	8.5	20.21	8.2	19.91
1250	8.5	20.70	8.0	20.20	9.0	21.20	8.0	20.20	8.0	20.20
1300	8.1	20.79	7.8	20.49	8.7	21.39	7.7	20.39	7.9	20.59
1350	7.9	21.08	7.4	20.58	8.2	21.38	7.5	20.68	8.1	21.28
1400	7.6	21.26	7.1	20.76	7.9	21.56	7.1	20.76	8.4	22.06
1450	7.3	21.45	6.9	21.05	7.5	21.65	6.9	21.05	7.9	22.05
1500	7.1	21.74	6.4	21.04	7.0	21.64	6.7	21.34	7.3	21.94

*** 特　異　点 ***

高度 (m)	温度 (°C)	温位	高度 (m)	温度 (°C)	温位	高度 (m)	温度 (°C)	温位	高度 (m)	温度 (°C)	温位	高度 (m)	温度 (°C)	温位
15	17.7	17.85	10	16.8	16.90	360	14.1	17.61	120	16.0	17.17	70	16.7	17.38
			920	10.2	19.18	365	14.4	17.96	735	12.2	19.37	770	12.0	19.52
			940	10.5	19.67	525	13.0	18.12	740	12.4	19.62	1370	8.4	21.77
						535	13.4	18.62						

高層気象観測表（気温）　1985年11月　地点＝W1

高度 (m)	10日18時 0分 温度 (°C)	温位	10日19時 0分 温度 (°C)	温位
0	15.4	15.40	15.2	15.20
50	15.6	15.99	15.1	15.59
100	16.3	17.28	15.5	16.48
150	15.9	17.36	16.0	17.46
200	15.5	17.45	15.8	17.75
250	15.1	17.54	15.4	17.84
300	14.5	17.43	15.2	18.13
350	14.7	18.12	14.8	18.22
400	14.3	18.20	14.5	18.40
450	14.0	18.39	14.0	18.39
500	13.6	18.48	13.6	18.48
550	13.2	18.57	13.2	18.57
600	12.9	18.76	12.9	18.76
650	12.5	18.84	12.5	18.84
700	12.0	18.83	12.3	19.13
750	11.9	19.22	11.7	19.02
800	11.5	19.31	11.3	19.11
850	11.5	19.80	10.9	19.20
900	11.0	19.78	10.6	19.38
950	10.8	20.07	10.1	19.37
1000	10.3	20.06	10.1	19.86
1050	9.8	20.05	9.9	20.15
1100	9.4	20.14	9.3	20.04
1150	8.9	20.12	8.9	20.12
1200	8.4	20.11	8.9	20.61
1250	8.0	20.20	8.5	20.70
1300	7.8	20.49	7.9	20.59
1350	7.6	20.78	7.4	20.58
1400	7.2	20.86	7.1	20.76
1450	6.9	21.05	6.8	20.95
1500	6.6	21.24	6.6	21.24

*** 特　異　点 ***

高度 (m)	温度 (°C)	温位	高度 (m)	温度 (°C)	温位
20	15.3	15.50	125	16.0	17.22
35	15.7	16.04	1175	8.5	19.97
80	16.5	17.28			
320	14.9	18.02			

第37－2表　低層ゾンデによる気温の鉛直分布（W13地点）

高層気象観測表（気温）　　1985年11月　　地点＝W13

高度 (m)	6日13時 0分 温度 (°C)	6日13時 0分 温位	6日15時 0分 温度 (°C)	6日15時 0分 温位	6日17時 0分 温度 (°C)	6日17時 0分 温位	7日 9時 0分 温度 (°C)	7日 9時 0分 温位	7日11時 0分 温度 (°C)	7日11時 0分 温位
0	16.8	16.80	16.8	16.80	16.0	16.00	17.4	17.40	16.2	16.20
50	16.0	16.49	16.3	16.79	15.7	16.19	17.3	17.79	15.6	16.09
100	15.8	16.78	16.0	16.98	15.9	16.88	17.0	17.98	15.4	16.38
150	15.3	16.76	15.8	17.26	15.4	16.86	16.5	17.96	15.1	16.56
200	15.5	17.45	15.5	17.45	15.1	17.05	16.0	17.95	15.0	16.95
250	15.0	17.44	15.6	18.04	15.0	17.44	15.5	17.94	14.8	17.24
300	14.7	17.63	15.4	18.33	14.5	17.43	15.5	18.43	14.5	17.43
350	14.2	17.62	14.9	18.32	14.7	18.12	15.3	18.72	14.3	17.72
400	13.9	17.80	14.4	18.30	15.0	18.90	15.2	19.10	14.3	18.20
450	13.7	18.09	15.5	19.89	14.9	19.29	14.7	19.09	14.1	18.49
500	14.2	19.08	15.6	20.48	15.0	19.88	15.2	20.08	13.9	18.78
550	13.9	19.27	15.5	20.87	14.7	20.07	15.0	20.37	13.6	18.97
600	13.9	19.76	15.1	20.96	14.3	20.16	14.9	20.76	13.6	19.46
650	13.6	19.94	14.7	21.04	13.7	20.04	14.6	20.94	13.4	19.74
700	13.5	20.33	14.3	21.13	13.2	20.03	14.4	21.23	13.2	20.03
750	12.9	20.22	14.0	21.32	13.5	20.82	14.1	21.42	13.0	20.32
800	12.7	20.51	13.5	21.31	13.3	21.11	13.6	21.41	12.8	20.61
850	12.8	21.10	12.9	21.20	13.0	21.30	13.2	21.50	12.6	20.90
900	12.4	21.18	12.5	21.28	12.8	21.58	12.8	21.58	12.3	21.08
950	12.1	21.37	12.1	21.37	12.3	21.57	12.6	21.87	12.0	21.27
1000	11.9	21.66	11.5	21.26	11.9	21.66	12.4	22.16	11.8	21.56
1050	11.5	21.75	11.0	21.25	11.5	21.75	12.1	22.35	11.8	22.05
1100	11.2	21.94	10.5	21.24	11.1	21.84	11.9	22.64	12.1	22.84
1150	10.8	22.02	10.1	21.32	10.7	21.92	11.6	22.82	11.8	23.02
1200	10.5	22.21	9.7	21.41	10.2	21.91	11.5	23.21	11.4	23.11
1250	10.0	22.20	9.4	21.60	9.9	22.10	11.4	23.60	11.5	23.70
1300	9.7	22.39	9.0	21.69	9.5	22.19	11.1	23.79	11.2	23.89
1350	9.3	22.48	8.7	21.88	9.3	22.48	10.5	23.68	11.0	24.18
1400	8.8	22.46	8.8	22.46	8.9	22.56	10.3	23.96	10.8	24.46
1450	8.3	22.45	8.5	22.65	8.5	22.65	9.9	24.05	10.5	24.65
1500	8.1	22.74	8.3	22.94	8.3	22.94	9.5	24.14	10.3	24.94

*** 特　異　点 ***

6日13時 高度 (m)	温度 (°C)	温位	6日15時 高度 (m)	温度 (°C)	温位	6日17時 高度 (m)	温度 (°C)	温位	7日 9時 高度 (m)	温度 (°C)	温位	7日11時 高度 (m)	温度 (°C)	温位
180	15.0	16.76				80	16.0	16.78				1220	11.1	23.01
470	14.3	18.89				320	14.2	17.32				1230	11.5	23.50
						715	13.1	20.08						
						725	13.7	20.78						

高層気象観測表（気温）　　1985年11月　　地点＝W13

高度 (m)	7日12時 0分 温度 (°C)	7日12時 0分 温位	7日15時 0分 温度 (°C)	7日15時 0分 温位	7日17時 0分 温度 (°C)	7日17時 0分 温位	8日 7時 0分 温度 (°C)	8日 7時 0分 温位	8日 8時 0分 温度 (°C)	8日 8時 0分 温位
0	16.7	16.70	18.1	18.10	16.4	16.40	13.5	13.50	14.5	14.50
50	15.6	16.09	17.3	17.79	16.9	17.39	13.1	13.59	13.7	14.19
100	15.3	16.28	16.9	17.88	16.5	17.48	13.7	14.68	13.4	14.38
150	15.1	16.56	16.5	17.96	16.1	17.56	14.4	15.86	13.1	14.56
200	14.9	16.85	16.1	18.05	15.8	17.75	14.6	16.55	13.8	15.75
250	14.6	17.04	15.6	18.04	15.7	18.14	14.4	16.84	14.4	16.84
300	14.4	17.33	15.4	18.33	15.4	18.33	14.4	17.33	14.5	17.43
350	14.2	17.62	15.1	18.52	15.2	18.62	14.6	18.02	14.9	18.32
400	14.0	17.90	14.8	18.70	14.8	18.70	14.8	18.70	15.1	19.00
450	13.8	18.19	14.4	18.79	14.4	18.79	16.2	20.59	15.4	19.79
500	13.6	18.48	14.3	19.18	14.1	18.98	16.1	20.98	15.7	20.58
550	13.4	18.77	14.6	19.97	13.9	19.27	15.7	21.07	16.0	21.37
600	13.8	19.66	14.8	20.66	13.5	19.36	15.3	21.16	16.2	22.06
650	14.5	20.84	14.5	20.84	13.9	20.24	15.9	22.24	16.1	22.44
700	14.8	21.63	14.6	21.43	14.5	21.33	15.4	22.23	15.7	22.53
750	15.2	22.52	14.7	22.02	14.6	21.92	14.9	22.22	15.3	22.62
800	15.1	22.91	14.5	22.31	14.4	22.21	14.7	22.51	15.0	22.81
850	14.9	23.20	14.2	22.50	14.0	22.30	14.6	22.90	14.8	23.10
900	14.6	23.38	13.9	22.68	13.7	22.48	14.5	23.28	14.3	23.08
950	14.3	23.57	13.5	22.77	13.7	22.97	14.1	23.37	14.0	23.27
1000	14.0	23.76	13.3	23.06	13.9	23.66	13.9	23.66	13.5	23.26
1050	13.6	23.85	13.1	23.35	13.8	24.05	13.5	23.75	13.2	23.45
1100	13.1	23.84	12.9	23.64	13.7	24.44	13.1	23.84	13.0	23.74
1150	12.9	24.12	13.1	24.32	13.6	24.82	12.4	23.62	12.6	23.82
1200	12.5	24.21	12.7	24.41	13.6	25.31	12.1	23.81	12.3	24.01
1250	12.1	24.30	12.4	24.60	13.6	25.80	11.8	24.00	11.9	24.10
1300	11.7	24.39	12.0	24.69	13.7	26.39	11.6	24.29	11.5	24.19
1350	11.5	24.68	11.6	24.78	13.3	26.48	11.2	24.38	11.2	24.38
1400	11.1	24.76	11.5	25.16	12.7	26.36	10.9	24.56	10.8	24.46
1450	10.6	24.75	11.1	25.25	12.0	26.15	10.5	24.65	10.4	24.55
1500	10.3	24.94	10.8	25.44	11.4	26.04	10.1	24.74	9.9	24.54

*** 特　異　点 ***

7日12時 高度 (m)	温度 (°C)	温位	7日15時 高度 (m)	温度 (°C)	温位	7日17時 高度 (m)	温度 (°C)	温位	8日 7時 高度 (m)	温度 (°C)	温位	8日 8時 高度 (m)	温度 (°C)	温位
						15	16.9	17.05	80	13.0	13.78	170	13.0	14.66
						675	14.7	21.29	125	13.5	14.72			

第 37－2 表　（つづき）

高層気象観測表（気温）　1985 年 11 月　地点＝W13

高度 (m)	8日 9時 0分 温度 (℃)	8日 9時 0分 温位	8日11時 0分 温度 (℃)	8日11時 0分 温位	8日13時 0分 温度 (℃)	8日13時 0分 温位	8日15時 0分 温度 (℃)	8日15時 0分 温位	8日17時 0分 温度 (℃)	8日17時 0分 温位
0	14.1	14.10	16.5	16.50	18.9	18.90	19.7	19.70	16.5	16.50
50	13.9	14.39	16.3	16.79	18.0	18.49	18.8	19.29	19.2	19.69
100	13.5	14.48	15.9	16.88	17.3	18.28	18.5	19.48	18.8	19.78
150	13.5	14.96	15.3	16.76	16.8	18.26	19.4	20.86	18.5	19.96
200	13.8	15.75	14.8	16.75	16.5	18.45	19.2	21.15	19.0	20.95
250	14.7	17.14	14.6	17.04	16.4	18.84	18.9	21.34	18.6	21.04
300	15.6	18.53	14.2	17.13	16.6	19.53	18.4	21.33	18.3	21.23
350	15.2	18.62	15.0	18.42	17.4	20.82	18.2	21.62	18.2	21.62
400	15.2	19.10	16.6	20.50	17.5	21.40	17.9	21.80	17.8	21.70
450	16.3	20.69	17.0	21.39	17.0	21.39	17.4	21.79	17.5	21.89
500	16.1	20.98	16.5	21.38	16.5	21.38	17.3	22.18	17.1	21.98
550	16.0	21.37	16.1	21.47	16.1	21.47	17.2	22.57	16.7	22.07
600	15.9	21.76	15.9	21.76	15.7	21.56	17.0	22.86	16.3	22.16
650	15.9	22.24	15.5	21.84	15.1	21.44	16.8	23.14	15.7	22.04
700	15.8	22.53	15.1	21.93	14.7	21.53	16.8	23.53	15.2	22.03
750	15.6	22.92	14.8	22.12	14.2	21.52	16.0	23.32	14.7	22.02
800	15.3	23.11	14.5	22.31	13.8	21.61	15.7	23.51	14.3	22.11
850	14.7	23.00	14.3	22.60	13.5	21.80	15.2	23.50	13.9	22.20
900	14.3	23.08	14.0	22.78	13.4	22.18	14.8	23.58	13.4	22.18
950	14.0	23.27	13.6	22.87	13.4	22.67	14.2	23.47	13.0	22.27
1000	13.6	23.36	13.0	22.76	13.0	22.76	13.8	23.56	12.5	22.26
1050	13.2	23.45	12.6	22.85	12.8	23.05	13.3	23.55	12.2	22.45
1100	12.9	23.64	12.3	23.04	12.7	23.44	12.6	23.34	11.9	22.64
1150	12.4	23.62	12.0	23.22	12.6	23.82	12.2	23.42	11.4	22.62
1200	12.1	23.81	11.7	23.41	12.5	24.21	11.7	23.41	11.2	22.91
1250	11.8	24.00	11.6	23.80	12.3	24.50	11.3	23.50	10.9	23.10
1300	11.3	23.99	11.7	24.39	11.7	24.39	10.9	23.59	10.5	23.19
1350	10.8	23.98	11.5	24.68	11.2	24.38	10.4	23.58	9.9	23.08
1400	11.2	24.86	11.3	24.96	10.7	24.36	9.9	23.56	9.5	23.16
1450	10.7	24.85	11.1	25.25	10.3	24.45	9.5	23.65	9.1	23.25
1500	10.3	24.94	10.7	25.34	9.9	24.54	9.0	23.64	8.8	23.44

*** 特　異　点 ***

高度 (m)	温度 (℃)	温位	高度 (m)	温度 (℃)	温位	高度 (m)	温度 (℃)	温位	高度 (m)	温度 (℃)	温位	高度 (m)	温度 (℃)	温位
380	15.0	18.71				230	16.3	18.54	120	19.3	20.47	175	19.1	20.81
						335	17.5	20.77	680	16.9	23.54			
						915	13.6	22.53						

高層気象観測表（気温）　1985 年 11 月　地点＝W13

高度 (m)	8日18時 0分 温度 (℃)	8日18時 0分 温位	8日19時 0分 温度 (℃)	8日19時 0分 温位	8日20時 0分 温度 (℃)	8日20時 0分 温位	9日 9時 0分 温度 (℃)	9日 9時 0分 温位	9日11時 0分 温度 (℃)	9日11時 0分 温位
0	17.0	17.00	15.8	15.80	15.7	15.70	18.6	18.60	20.7	20.70
50	20.1	20.59	19.3	19.79	17.5	17.99	17.4	17.89	19.7	20.19
100	19.7	20.68	19.0	19.98	17.0	17.98	16.9	17.88	19.0	19.98
150	19.4	20.86	19.0	20.46	17.1	18.56	16.7	18.16	18.4	19.86
200	18.9	20.85	18.7	20.65	17.5	19.45	16.5	18.45	18.0	19.95
250	18.4	20.84	18.7	21.14	17.9	20.34	16.1	18.54	17.6	20.04
300	18.2	21.13	18.3	21.23	17.7	20.63	15.6	18.53	17.0	19.93
350	18.0	21.42	18.3	21.72	17.6	21.02	15.3	18.72	16.5	19.92
400	17.5	21.40	17.8	21.70	17.2	21.10	14.7	18.60	16.1	20.00
450	17.4	21.79	17.4	21.79	16.8	21.19	14.3	18.69	15.5	19.89
500	16.9	21.78	16.9	21.78	16.4	21.28	13.7	18.58	15.0	19.88
550	16.4	21.77	16.5	21.87	16.0	21.37	13.3	18.67	14.5	19.87
600	16.0	21.86	15.9	21.76	15.5	21.36	12.9	18.76	14.0	19.86
650	15.6	21.94	15.5	21.84	15.1	21.44	12.7	19.04	13.5	19.84
700	15.2	22.03	15.1	21.93	14.7	21.53	12.5	19.33	13.0	19.83
750	14.7	22.02	15.2	22.52	14.2	21.52	12.4	19.72	12.5	19.82
800	14.3	22.11	14.8	22.61	14.1	21.91	12.5	20.31	12.0	19.81
850	14.2	22.50	14.2	22.50	13.9	22.20	12.2	20.50	11.4	19.70
900	14.1	22.88	13.7	22.48	13.8	22.58	11.8	20.58	10.8	19.58
950	13.7	22.97	13.4	22.67	13.3	22.57	11.3	20.57	10.3	19.57
1000	13.3	23.06	13.2	22.96	13.0	22.76	10.8	20.56	10.0	19.76
1050	12.7	22.95	12.9	23.15	12.6	22.85	10.3	20.55	9.7	19.95
1100	12.2	22.94	12.5	23.24	12.1	22.84	9.8	20.54	9.7	20.44
1150	11.7	22.92	12.3	23.52	11.6	22.82	9.3	20.52	9.4	20.62
1200	11.2	22.91	11.9	23.61	11.2	22.91	8.7	20.41	9.1	20.81
1250	10.7	22.90	11.5	23.70	10.7	22.90	8.5	20.70	8.8	21.00
1300	10.4	23.09	10.9	23.59	10.4	23.09	7.9	20.59	8.5	21.19
1350	10.0	23.18	10.4	23.58	9.9	23.08	7.5	20.78	8.3	21.48
1400	9.7	23.36	10.0	23.66	9.4	23.06	7.4	21.06	7.9	21.56
1450	9.3	23.45	9.5	23.65	9.0	23.15	6.9	21.05	7.5	21.65
1500	9.1	23.74	9.1	23.74	8.6	23.24	6.7	21.34	7.1	21.74

*** 特　異　点 ***

高度 (m)	温度 (℃)	温位	高度 (m)	温度 (℃)	温位	高度 (m)	温度 (℃)	温位	高度 (m)	温度 (℃)	温位	高度 (m)	温度 (℃)	温位
			80	19.3	20.08				130	16.5	17.77			

第37－2表　（つづき）

高層気象観測表（気温）　1985年11月　地点＝W13

高度 (m)	9日12時 0分 温度 (°C)	温位	9日14時 0分 温度 (°C)	温位	9日15時 0分 温度 (°C)	温位	9日16時 0分 温度 (°C)	温位	9日17時 0分 温度 (°C)	温位
0	21.7	21.70	21.5	21.50	21.2	21.20	19.3	19.30	17.1	17.10
50	19.9	20.39	20.6	21.09	20.2	20.69	19.2	19.69	17.0	17.49
100	19.4	20.38	20.2	21.18	19.8	20.78	18.9	19.88	17.5	18.48
150	18.9	20.36	19.7	21.16	19.4	20.86	18.6	20.06	18.3	19.76
200	18.3	20.25	19.1	21.05	19.0	20.95	18.2	20.15	18.2	20.15
250	17.9	20.34	18.8	21.24	18.5	20.94	17.7	20.14	17.8	20.24
300	17.3	20.33	18.2	21.13	18.1	21.03	17.3	20.23	17.5	20.43
350	16.8	20.22	17.8	21.22	17.8	21.22	16.8	20.22	17.2	20.62
400	16.4	20.30	17.3	21.20	17.3	21.20	16.5	20.40	17.2	21.10
450	15.9	20.29	16.7	21.09	16.8	21.19	16.1	20.49	16.2	20.59
500	15.4	20.28	16.3	21.18	16.4	21.28	15.6	20.48	15.8	20.68
550	14.9	20.27	16.0	21.37	16.0	21.37	15.3	20.67	15.8	21.17
600	14.5	20.36	15.4	21.26	15.6	21.46	14.9	20.76	15.4	21.26
650	14.1	20.44	15.0	21.34	15.1	21.44	14.5	20.84	14.9	21.24
700	13.6	20.43	14.5	21.33	14.7	21.53	14.0	20.83	14.4	21.23
750	13.3	20.62	14.0	21.32	14.1	21.42	13.5	20.82	14.0	21.32
800	12.7	20.51	13.5	21.31	13.6	21.41	13.0	20.81	13.5	21.31
850	12.2	20.50	13.2	21.50	13.1	21.40	12.5	20.80	13.1	21.40
900	11.7	20.48	12.6	21.38	12.7	21.48	11.9	20.68	12.5	21.28
950	11.3	20.57	12.2	21.47	12.1	21.37	11.4	20.67	12.0	21.27
1000	10.7	20.46	11.7	21.46	11.5	21.26	11.1	20.86	11.5	21.26
1050	10.3	20.55	11.2	21.45	11.1	21.35	10.7	20.95	11.2	21.45
1100	9.7	20.44	10.8	21.54	10.8	21.54	10.2	20.94	10.7	21.44
1150	9.2	20.42	10.4	21.62	10.5	21.72	9.9	21.12	10.2	21.42
1200	8.7	20.41	9.8	21.51	10.1	21.81	9.5	21.21	9.9	21.61
1250	8.5	20.70	9.2	21.40	9.5	21.70	9.0	21.20	9.6	21.80
1300	8.4	21.09	8.7	21.39	9.0	21.69	8.5	21.19	9.2	21.89
1350	8.0	21.18	8.2	21.38	8.5	21.68	8.1	21.28	9.1	22.28
1400	7.8	21.46	8.2	21.86	7.9	21.56	7.7	21.36	9.0	22.66
1450	7.5	21.65	7.7	21.85	7.5	21.65	7.2	21.35	8.5	22.65
1500	7.1	21.74	7.4	22.04	7.1	21.74	6.7	21.34	8.1	22.74

*** 特　異　点 ***

9日12時 高度 (m)	温度 (°C)	温位	9日14時 高度 (m)	温度 (°C)	温位	9日17時 高度 (m)	温度 (°C)	温位
1235	8.3	20.35	1390	8.3	21.87	275	17.2	19.88
1265	8.7	21.05				380	17.5	21.21

高層気象観測表（気温）　1985年11月　地点＝W13

高度 (m)	10日 7時 0分 温度 (°C)	温位	10日 8時 0分 温度 (°C)	温位	10日 9時 0分 温度 (°C)	温位	10日10時 0分 温度 (°C)	温位	10日11時 0分 温度 (°C)	温位
0	14.4	14.40	15.6	15.60	15.6	15.60	17.0	17.00	16.7	16.70
50	14.3	14.79	15.1	15.59	14.8	15.29	16.0	16.49	15.8	16.29
100	13.9	14.88	14.7	15.68	14.2	15.18	15.3	16.28	15.2	16.18
150	13.8	15.26	14.3	15.76	14.2	15.66	14.9	16.36	14.8	16.26
200	13.5	15.45	14.0	15.95	16.0	17.95	15.9	17.85	14.3	16.25
250	13.2	15.64	14.1	16.54	14.9	17.34	15.3	17.74	13.9	16.34
300	13.0	15.93	13.7	16.63	14.4	17.33	14.7	17.63	13.5	16.43
350	13.6	17.02	13.5	16.92	14.4	17.82	14.7	18.12	13.1	16.52
400	14.0	17.90	13.3	17.20	14.2	18.10	14.3	18.20	12.4	16.30
450	13.6	17.99	12.9	17.29	13.6	17.99	13.9	18.29	12.2	16.59
500	13.4	18.28	12.5	17.38	13.0	17.88	13.7	18.58	11.9	16.78
550	13.0	18.37	12.2	17.57	13.2	18.57	13.4	18.77	11.6	16.97
600	12.4	18.26	12.3	18.16	12.7	18.56	13.0	18.86	11.6	17.46
650	12.2	18.54	12.0	18.34	12.8	19.14	12.8	19.14	11.2	17.54
700	11.8	18.63	11.6	18.43	13.0	19.83	12.5	19.33	11.1	17.93
750	11.2	18.52	10.9	18.22	12.8	20.12	12.1	19.42	11.1	18.42
800	11.0	18.81	10.4	18.21	12.4	20.21	11.6	19.41	10.9	18.71
850	10.7	19.00	10.0	18.30	12.0	20.30	11.1	19.40	10.5	18.80
900	10.6	19.38	9.8	18.58	11.5	20.28	10.7	19.48	10.2	18.98
950	10.1	19.37	9.7	18.97	11.1	20.37	10.2	19.47	9.9	19.17
1000	9.6	19.36	9.9	19.66	10.7	20.46	9.9	19.66	9.6	19.36
1050	9.2	19.45	9.7	19.95	10.4	20.65	9.5	19.75	9.1	19.35
1100	9.0	19.74	9.4	20.14	10.2	20.94	9.3	20.04	9.2	19.94
1150	8.7	19.92	9.0	20.22	9.9	21.12	8.8	20.02	9.2	20.42
1200	8.3	20.01	8.6	20.31	9.6	21.31	8.5	20.21	8.8	20.51
1250	8.0	20.20	8.3	20.50	9.2	21.40	8.1	20.30	8.3	20.50
1300	7.7	20.39	8.0	20.69	8.9	21.59	7.5	20.19	7.9	20.59
1350	7.5	20.68	7.9	21.08	8.4	21.58	7.3	20.48	7.6	20.78
1400	7.3	20.96	7.9	21.56	8.0	21.66	7.1	20.76	7.3	20.96
1450	5.7	19.85	7.5	21.65	7.5	21.65	7.1	21.25	6.9	21.05
1500	5.9	20.54	6.9	21.54	7.0	21.64	6.9	21.54	6.8	21.44

*** 特　異　点 ***

10日 7時 高度 (m)	温度 (°C)	温位	10日 8時 高度 (m)	温度 (°C)	温位	10日 9時 高度 (m)	温度 (°C)	温位	10日10時 高度 (m)	温度 (°C)	温位	10日11時 高度 (m)	温度 (°C)	温位
			970	9.9	19.37	180	16.0	17.76	170	16.0	17.66	615	11.8	17.80
						510	13.6	18.58	640	12.4	18.65	1120	9.4	20.33

第37－2表　（つづき）

高層気象観測表（気温）　1985年11月　地点＝W13

高度 (m)	10日13時 0分 温度 (°C)	10日13時 0分 温位	10日14時 0分 温度 (°C)	10日14時 0分 温位	10日15時 0分 温度 (°C)	10日15時 0分 温位	10日16時 0分 温度 (°C)	10日16時 0分 温位	10日17時 0分 温度 (°C)	10日17時 0分 温位
0	17.3	17.30	17.5	17.50	17.4	17.40	15.9	15.90	14.5	14.50
50	16.5	16.99	16.6	17.09	16.4	16.89	16.4	16.89	15.8	16.29
100	15.9	16.88	16.2	17.18	15.9	16.88	15.8	16.78	15.4	16.38
150	15.5	16.96	15.8	17.26	15.3	16.76	15.4	16.86	15.1	16.56
200	15.1	17.05	15.3	17.25	14.8	16.75	15.0	16.95	14.7	16.65
250	14.9	17.34	14.8	17.24	14.4	16.84	14.6	17.04	14.3	16.74
300	14.2	17.13	14.4	17.33	14.1	17.03	14.2	17.13	14.2	17.13
350	13.8	17.22	13.9	17.32	13.6	17.02	13.7	17.12	14.0	17.42
400	13.3	17.20	13.5	17.40	13.4	17.30	13.4	17.30	13.7	17.60
450	12.7	17.09	13.0	17.39	13.2	17.59	13.0	17.39	13.2	17.59
500	12.3	17.18	12.5	17.38	13.0	17.88	12.7	17.58	13.2	18.08
550	12.0	17.37	12.6	17.97	12.7	18.07	12.6	17.97	12.9	18.27
600	11.6	17.46	12.2	18.06	12.6	18.46	12.5	18.36	12.5	18.36
650	11.3	17.64	11.9	18.24	12.2	18.54	12.3	18.64	12.1	18.44
700	11.0	17.83	11.6	18.43	12.1	18.93	12.0	18.83	11.9	18.73
750	10.8	18.12	11.3	18.62	11.7	19.02	11.6	18.92	11.7	19.02
800	10.6	18.41	11.3	19.11	11.3	19.11	11.3	19.11	11.4	19.21
850	10.3	18.60	10.7	19.00	11.1	19.40	10.9	19.20	11.1	19.40
900	10.0	18.78	10.3	19.08	10.8	19.58	10.7	19.48	10.8	19.58
950	9.6	18.87	10.0	19.27	10.9	20.17	10.3	19.57	10.4	19.67
1000	9.2	18.96	9.6	19.36	10.6	20.36	10.1	19.86	10.1	19.86
1050	8.8	19.05	9.3	19.55	10.3	20.55	9.7	19.95	9.7	19.95
1100	8.5	19.24	8.8	19.54	9.9	20.64	9.7	20.44	9.2	19.94
1150	8.2	19.42	8.5	19.72	9.6	20.82	9.5	20.72	8.7	19.92
1200	7.9	19.61	8.2	19.91	9.2	20.91	9.1	20.81	8.3	20.01
1250	7.7	19.90	7.9	20.10	8.8	21.00	8.8	21.00	7.8	20.00
1300	7.3	19.99	7.6	20.29	8.5	21.19	8.6	21.29	8.6	21.29
1350	7.1	20.28	7.3	20.48	8.1	21.28	8.0	21.18	8.4	21.58
1400	6.9	20.56	7.1	20.76	7.7	21.36	7.3	20.96	8.3	21.96
1450	6.5	20.65	7.0	21.15	7.5	21.65	6.9	21.05	8.1	22.25
1500	6.2	20.84	6.8	21.44	7.1	21.74	6.7	21.34	7.8	22.44

*** 特　異　点 ***

高度 (m)	温度 (°C)	温位	高度 (m)	温度 (°C)	温位	高度 (m)	温度 (°C)	温位	高度 (m)	温度 (°C)	温位	高度 (m)	温度 (°C)	温位
			525	12.8	17.92				20	16.5	16.70	20	15.9	16.10

高層気象観測表（気温）　1985年11月　地点＝W13

高度 (m)	10日18時 0分 温度 (°C)	10日18時 0分 温位	10日19時 0分 温度 (°C)	10日19時 0分 温位
0	14.5	14.50	14.9	14.90
50	15.7	16.19	15.2	15.69
100	15.5	16.48	14.9	15.88
150	15.1	16.56	14.9	16.36
200	14.9	16.85	15.1	17.05
250	14.8	17.24	15.0	17.44
300	14.4	17.33	14.7	17.63
350	14.0	17.42	14.4	17.82
400	13.6	17.50	14.4	18.30
450	13.3	17.69	14.2	18.59
500	13.2	18.08	13.8	18.68
550	12.7	18.07	13.4	18.77
600	12.2	18.06	13.0	18.86
650	11.9	18.24	12.7	19.04
700	11.7	18.53	12.3	19.13
750	11.4	18.72	11.9	19.22
800	11.1	18.91	11.4	19.21
850	10.9	19.20	11.2	19.50
900	10.7	19.48	10.9	19.68
950	10.3	19.57	10.5	19.77
1000	9.9	19.66	10.0	19.76
1050	9.2	19.45	9.6	19.85
1100	8.8	19.54	9.3	20.04
1150	8.7	19.92	9.0	20.22
1200	8.5	20.21	8.8	20.51
1250	8.1	20.30	8.4	20.60
1300	7.8	20.49	8.0	20.69
1350	7.4	20.58	7.5	20.68
1400	7.2	20.86	7.1	20.76
1450	6.9	21.05	6.7	20.85
1500	6.7	21.34	6.5	21.14

*** 特　異　点 ***

高度 (m)	温度 (°C)	温位	高度 (m)	温度 (°C)	温位
			40	15.3	15.69
			225	15.2	17.40

第37－3表　低層ゾンデによる気温の鉛直分布（W12地点）

高層気象観測表（気温）　　1985年11月　　地点＝W12

高度 (m)	6日13時 0分 温度 (°C)	6日13時 0分 温位	6日15時 0分 温度 (°C)	6日15時 0分 温位	6日17時 0分 温度 (°C)	6日17時 0分 温位	7日 9時25分 温度 (°C)	7日 9時25分 温位	7日11時 1分 温度 (°C)	7日11時 1分 温位
0	16.0	16.00	15.8	15.80	15.3	15.30	16.6	16.60	17.0	17.00
50	15.2	15.69	15.4	15.89	14.9	15.39	16.2	16.69	16.2	16.69
100	14.8	15.78	14.9	15.88	14.3	15.28	15.8	16.78	15.8	16.78
150	14.4	15.86	14.6	16.06	14.0	15.46	15.7	17.16	15.4	16.86
200	14.0	15.95	14.3	16.25	13.6	15.55	15.7	17.65	15.1	17.05
250	13.6	16.04	14.0	16.44	13.3	15.74	15.4	17.84	15.8	18.24
300	13.4	16.33	13.8	16.73	13.1	16.03	15.0	17.93	15.8	18.73
350	13.2	16.62	13.6	17.02	13.0	16.42	14.7	18.12	15.8	19.22
400	12.9	16.80	13.4	17.30	12.8	16.70	14.5	18.40	16.0	19.90
450	12.7	17.09	13.3	17.69	12.5	16.89	14.3	18.69	16.4	20.79
500	12.5	17.38	13.1	17.98	12.7	17.58	14.0	18.88	16.0	20.88
550	12.3	17.67	12.9	18.27	12.6	17.97	13.8	19.17	15.3	20.67
600	12.2	18.06	12.7	18.56	12.5	18.36	13.7	19.56	14.9	20.76
650	12.3	18.64	12.7	19.04	12.3	18.64	13.4	19.74	14.5	20.84
700	12.4	19.23	12.7	19.53	12.5	19.33	13.2	20.03	14.0	20.83
750	12.3	19.62	12.4	19.72	12.4	19.72	13.0	20.32	13.4	20.72
800	12.2	20.01	12.3	20.11	12.3	20.11	12.7	20.51	13.2	21.01
850	11.9	20.20	12.0	20.30	12.2	20.50	12.5	20.80	14.6	22.90
900	11.6	20.38	11.7	20.48	12.0	20.78	12.2	20.98	14.3	23.08
950	11.4	20.67	11.4	20.67	11.7	20.97	12.0	21.27	13.8	23.07
1000	11.1	20.86	11.1	20.86	11.5	21.26	11.7	21.46	13.4	23.16
1050	10.8	21.05	10.6	20.85	11.0	21.25	11.5	21.75	13.2	23.45
1100	10.4	21.14	10.3	21.04	10.8	21.54	11.2	21.94	12.8	23.54
1150	10.0	21.22	9.8	21.02	10.4	21.62	11.0	22.22	12.5	23.72
1200	9.6	21.31	9.6	21.31	10.1	21.81	10.8	22.51	12.0	23.71
1250	9.3	21.50	9.3	21.50	9.8	22.00	10.5	22.70	11.7	23.90
1300	8.8	21.49	9.2	21.89	9.2	21.89	10.2	22.89	11.3	23.99
1350	8.5	21.68	8.8	21.98	8.9	22.08	9.9	23.08	11.0	24.18
1400	8.2	21.86	8.4	22.06	8.8	22.46	9.6	23.26	10.7	24.36
1450	7.8	21.95	8.2	22.35	8.6	22.75	9.5	23.65	10.2	24.35
1500	7.5	22.14	8.1	22.74	8.4	23.04	9.2	23.84	9.7	24.34

*** 特　異　点 ***

6日13時 高度 (m)	温度 (°C)	温位	6日15時 高度 (m)	温度 (°C)	温位	6日17時 高度 (m)	温度 (°C)	温位	7日 9時25分 高度 (m)	温度 (°C)	温位	7日11時 1分 高度 (m)	温度 (°C)	温位
620	12.1	18.15	1165	9.8	21.17	15	15.2	15.35	175	15.6	17.31	165	15.2	16.81
			1185	9.9	21.47							265	16.0	18.59
												330	15.5	18.72
												365	16.2	19.76
												430	16.4	20.60
												785	12.9	20.56

高層気象観測表（気温）　　1985年11月　　地点＝W12

高度 (m)	7日12時 0分 温度 (°C)	7日12時 0分 温位	7日15時 0分 温度 (°C)	7日15時 0分 温位	7日17時 0分 温度 (°C)	7日17時 0分 温位	8日 7時 0分 温度 (°C)	8日 7時 0分 温位	日 時 分 温度 (°C)	日 時 分 温位
0	18.1	18.10	17.8	17.80	16.5	16.50	14.6	14.60	電波状態が悪く中止。	
50	16.7	17.19	17.4	17.89	16.7	17.19	16.5	16.99		
100	16.2	17.18	17.2	18.18	16.6	17.58	16.4	17.38		
150	16.3	17.76	16.8	18.26	16.1	17.56	16.4	17.86		
200	15.8	17.75	16.7	18.65	15.7	17.65	16.0	17.95		
250	15.4	17.84	16.4	18.84	15.3	17.74	15.5	17.94		
300	15.1	18.03	16.1	19.03	15.1	18.03	15.3	18.23		
350	14.9	18.32	15.8	19.22	14.8	18.22	15.6	19.02		
400	14.7	18.60	15.5	19.40	14.5	18.40	17.0	20.90		
450	14.7	19.09	15.3	19.69	14.2	18.59	17.0	21.39		
500	14.9	19.78	15.1	19.98	14.0	18.88	16.6	21.48		
550	14.4	19.77	14.5	19.87	13.7	19.07	16.4	21.77		
600	14.8	20.66	15.3	21.16	13.1	18.96	16.0	21.86		
650	15.9	22.24	15.1	21.44	13.3	19.64	15.7	22.04		
700	15.6	22.43	14.7	21.53	13.7	20.53	15.8	22.63		
750	15.7	23.02	14.4	21.72	14.2	21.52	15.2	22.52		
800	15.5	23.31	14.2	22.01	14.3	22.11	15.0	22.81		
850	15.2	23.50	14.0	22.30	14.4	22.70	14.5	22.80		
900	14.9	23.68	13.7	22.48	14.3	23.08	14.1	22.88		
950	14.5	23.77	13.5	22.77	13.9	23.17	13.8	23.07		
1000	14.2	23.96	13.1	22.86	14.2	23.96	13.5	23.26		
1050	13.7	23.95	12.9	23.15	14.2	24.45	13.2	23.45		
1100	13.4	24.14	12.6	23.34	14.0	24.74	12.7	23.44		
1150	12.9	24.12	12.8	24.02	13.7	24.92	12.3	23.52		
1200	12.4	24.11	12.8	24.51	13.6	25.31	11.9	23.61		
1250	12.0	24.20	12.4	24.60	13.1	25.30	11.6	23.80		
1300	11.7	24.39	12.2	24.89	12.7	25.39	11.2	23.89		
1350	11.3	24.48	11.9	25.08	12.2	25.38	10.8	23.98		
1400	11.0	24.66	11.5	25.16	11.8	25.46	10.7	24.36		
1450	10.8	24.95	11.2	25.35	11.4	25.55	10.4	24.55		
1500	10.4	25.04	10.7	25.34	11.1	25.74	9.9	24.54		

*** 特　異　点 ***

7日12時 高度 (m)	温度 (°C)	温位	7日15時 高度 (m)	温度 (°C)	温位	7日17時 高度 (m)	温度 (°C)	温位	8日 7時 0分 高度 (m)	温度 (°C)	温位	日 時 分 高度 (m)	温度 (°C)	温位
10	17.2	17.30	185	16.5	18.31	635	13.0	19.20	30	15.3	15.59			
110	16.1	17.17	565	14.4	19.91	980	13.8	23.36	265	15.3	17.89			
225	15.8	18.00	1135	12.6	23.68	1165	13.8	25.17	415	17.1	21.15			
315	15.3	18.37	1170	13.1	24.52									
420	14.9	19.00												
490	14.9	19.68												
630	14.7	20.85												

第37－3表　（つづき）

高層気象観測表（気温）　1985年11月　地点＝W12

高度 (m)	8日 9時 0分 温度 (℃)	8日 9時 0分 温位	8日11時 0分 温度 (℃)	8日11時 0分 温位	8日13時 0分 温度 (℃)	8日13時 0分 温位	8日15時10分 温度 (℃)	8日15時10分 温位	8日17時 0分 温度 (℃)	8日17時 0分 温位
0	17.8	17.80	19.4	19.40	21.3	21.30	19.4	19.40	16.5	16.50
50	16.3	16.79	18.9	19.39	20.0	20.49	20.2	20.69	18.2	18.69
100	16.2	17.18	18.3	19.28	19.5	20.48	19.9	20.88	19.3	20.28
150	16.9	18.36	17.9	19.36	19.0	20.46	19.8	21.26	19.6	21.06
200	16.7	18.65	17.4	19.35	18.6	20.55	19.4	21.35	19.4	21.35
250	16.4	18.84	17.1	19.54	18.7	21.14	18.9	21.34	19.2	21.64
300	16.4	19.33	16.6	19.53	18.2	21.13	18.5	21.43	18.6	21.53
350	16.4	19.82	17.0	20.42	17.7	21.12	18.1	21.52	18.2	21.62
400	16.3	20.20	17.0	20.90	17.2	21.10	17.8	21.70	17.8	21.70
450	16.6	20.99	16.7	21.09	16.8	21.19	17.7	22.09	17.4	21.79
500	16.3	21.18	16.4	21.28	16.4	21.28	17.2	22.08	16.9	21.78
550	16.0	21.37	15.9	21.27	16.0	21.37	16.9	22.27	16.5	21.87
600	15.7	21.56	15.8	21.66	15.7	21.56	16.9	22.76	16.0	21.86
650	15.6	21.94	15.6	21.94	15.2	21.54	16.7	23.04	15.3	21.64
700	15.3	22.13	15.3	22.13	14.6	21.43	16.4	23.23	15.1	21.93
750	15.1	22.42	15.0	22.32	14.2	21.52	16.1	23.42	14.7	22.02
800	14.8	22.61	14.6	22.41	13.8	21.61	15.6	23.41	14.3	22.11
850	14.4	22.70	14.2	22.50	13.3	21.60	15.1	23.40	13.7	22.00
900	14.1	22.88	13.8	22.58	12.9	21.68	14.7	23.48	13.3	22.08
950	13.8	23.07	13.4	22.67	12.4	21.67	14.3	23.57	13.1	22.37
1000	13.4	23.16	13.0	22.76	12.2	21.96	13.8	23.56	12.7	22.46
1050	12.9	23.15	12.4	22.65	11.8	22.05	13.3	23.55	12.3	22.55
1100	12.6	23.34	12.1	22.84	11.9	22.64	12.8	23.54	11.8	22.54
1150	12.1	23.32	11.8	23.02	11.6	22.82	12.3	23.52	11.3	22.52
1200	11.8	23.51	11.4	23.11	11.4	23.11	12.0	23.71	10.8	22.51
1250	11.4	23.60	11.0	23.20	11.6	23.80	11.6	23.80	10.2	22.40
1300	11.1	23.79	10.8	23.49	11.5	24.19	11.0	23.69	9.9	22.59
1350	10.8	23.98	11.0	24.18	11.1	24.28	10.5	23.68	9.5	22.68
1400	10.8	24.46	11.1	24.76	10.7	24.36	10.0	23.66	9.3	22.96
1450	10.6	24.75	10.8	24.95	10.3	24.45	9.6	23.75	9.2	23.35
1500	10.1	24.74	10.6	25.24	9.9	24.54	9.3	23.94	9.1	23.74

*** 特　異　点 ***

高度 (m)	温度 (℃)	温位	高度 (m)	温度 (℃)	温位	高度 (m)	温度 (℃)	温位	高度 (m)	温度 (℃)	温位	高度 (m)	温度 (℃)	温位
25	16.6	16.84	25	19.3	19.54	10	20.8	20.90	10	19.9	20.00	35	17.2	17.54
265	16.4	18.99	565	15.8	21.31	210	18.5	20.55	410	17.7	21.70	70	19.4	20.08
280	16.5	19.23	1285	10.6	23.14	230	18.8	21.04	565	17.0	22.51	115	19.4	20.52
330	16.5	19.72				970	12.3	21.77				225	19.4	21.60
						1060	11.7	22.05						
						1275	11.7	24.14						

高層気象観測表（気温）　1985年11月　地点＝W12

高度 (m)	8日18時 0分 温度 (℃)	8日18時 0分 温位	8日19時 0分 温度 (℃)	8日19時 0分 温位	8日20時 0分 温度 (℃)	8日20時 0分 温位	9日 9時 0分 温度 (℃)	9日 9時 0分 温位	9日11時 0分 温度 (℃)	9日11時 0分 温位
0	16.3	16.30	15.5	15.50	15.4	15.40	16.3	16.30	19.9	19.90
50	17.9	18.39	17.2	17.69	16.8	17.29	15.3	15.79	19.5	19.99
100	18.9	19.88	18.2	19.18	17.2	18.18	15.1	16.08	19.2	20.18
150	18.9	20.36	18.1	19.56	16.9	18.36	15.4	16.86	18.4	19.86
200	18.6	20.55	17.9	19.85	16.5	18.45	16.3	18.25	17.9	19.85
250	18.3	20.74	17.6	20.04	16.3	18.74	15.9	18.34	17.6	20.04
300	18.0	20.93	17.4	20.33	16.4	19.33	15.5	18.43	17.1	20.03
350	17.6	21.02	17.0	20.42	16.5	19.92	15.1	18.52	16.7	20.12
400	17.2	21.10	16.5	20.40	16.3	20.20	14.6	18.50	16.1	20.00
450	16.9	21.29	16.1	20.49	15.8	20.19	14.1	18.49	15.5	19.89
500	16.4	21.28	15.7	20.58	15.5	20.38	13.7	18.58	15.1	19.98
550	16.0	21.37	15.4	20.77	15.2	20.57	13.2	18.57	14.4	19.77
600	15.7	21.56	15.0	20.86	15.2	21.06	12.9	18.76	14.1	19.96
650	15.3	21.64	14.7	21.04	14.9	21.24	12.4	18.74	13.6	19.94
700	15.2	22.03	14.4	21.23	14.7	21.53	12.1	18.93	13.0	19.83
750	14.8	22.12	14.4	21.72	14.3	21.62	11.6	18.92	12.9	20.22
800	14.3	22.11	13.9	21.71	13.8	21.61	11.2	19.01	12.4	20.21
850	14.0	22.30	13.5	21.80	13.4	21.70	11.2	19.50	12.1	20.40
900	13.7	22.48	13.0	21.78	13.0	21.78	10.9	19.68	11.6	20.38
950	13.2	22.47	12.8	22.07	12.6	21.87	10.4	19.67	11.1	20.37
1000	12.8	22.56	12.5	22.26	12.2	21.96	10.0	19.76	10.7	20.46
1050	12.4	22.65	12.6	22.85	11.7	21.95	9.6	19.85	10.2	20.45
1100	12.0	22.74	12.0	22.74	11.5	22.24	9.1	19.84	9.7	20.44
1150	11.5	22.72	11.4	22.62	11.4	22.62	8.6	19.82	9.3	20.52
1200	11.1	22.81	11.3	23.01	10.9	22.61	8.0	19.71	8.8	20.51
1250	10.5	22.70	11.0	23.20	10.7	22.90	7.7	19.90	8.3	20.50
1300	10.1	22.79	10.5	23.29	10.3	22.99	7.9	20.59	7.8	20:49
1350	9.7	22.88	10.2	23.38	9.9	23.08	7.5	20.68	7.2	20.38
1400	9.3	22.96	9.8	23.46	9.5	23.16	7.2	20.86	6.4	20.06
1450	9.0	23.15	9.5	23.65	9.2	23.35	7.0	21.15	6.1	20.25
1500	8.8	23.44	9.0	23.64	8.7	23.34	6.7	21.34	6.1	20.74

*** 特　異　点 ***

高度 (m)	温度 (℃)	温位	高度 (m)	温度 (℃)	温位	高度 (m)	温度 (℃)	温位	高度 (m)	温度 (℃)	温位	高度 (m)	温度 (℃)	温位
70	19.0	19.68	730	14.6	21.72	35	16.9	17.24	180	16.4	18.16	1475	6.2	20.60
125	19.0	20.22	1225	11.2	23.16	65	16.8	17.43	825	11.0	19.05			
685	15.3	21.99				725	14.4	21.48						
						1080	11.4	21.94						

第37－3表　（つづき）

高層気象観測表（気温）　1985年11月　地点＝W12

高度 (m)	9日12時 0分 温度 (°C)	温位	9日14時 0分 温度 (°C)	温位	9日15時 0分 温度 (°C)	温位	9日16時 0分 温度 (°C)	温位	9日17時 0分 温度 (°C)	温位
0	20.0	20.00	21.8	21.80	18.6	18.60	17.1	17.10	14.7	14.70
50	19.6	20.09	20.3	20.79	19.5	19.99	18.6	19.09	16.2	16.69
100	19.1	20.08	19.9	20.88	19.2	20.18	18.5	19.48	15.9	16.88
150	18.7	20.16	19.5	20.96	18.7	20.16	18.0	19.46	15.5	16.96
200	18.2	20.15	19.0	20.95	18.3	20.25	17.6	19.55	15.5	17.45
250	17.7	20.14	18.5	20.94	17.9	20.34	17.1	19.54	15.2	17.64
300	17.3	20.23	18.0	20.93	17.4	20.33	16.7	19.63	15.0	17.93
350	16.8	20.22	17.6	21.02	16.9	20.32	16.4	19.82	14.8	18.22
400	16.3	20.20	17.1	21.00	16.4	20.30	16.1	20.00	14.6	18.50
450	15.8	20.19	16.6	20.99	16.0	20.39	16.1	20.49	14.1	18.49
500	15.4	20.28	16.0	20.88	15.5	20.38	15.8	20.68	13.8	18.68
550	14.9	20.27	15.7	21.07	15.0	20.37	15.3	20.67	13.4	18.77
600	14.5	20.36	15.2	21.06	14.6	20.46	14.9	20.76	13.0	18.86
650	14.1	20.44	14.6	20.94	14.1	20.44	14.5	20.84	12.5	18.84
700	13.5	20.33	14.2	21.03	13.7	20.53	14.0	20.83	12.2	19.03
750	13.1	20.42	13.7	21.02	13.2	20.52	13.6	20.92	11.7	19.02
800	12.5	20.31	13.2	21.01	12.9	20.71	13.0	20.81	11.3	19.11
850	12.1	20.40	12.7	21.00	12.4	20.70	12.4	20.70	10.9	19.20
900	11.7	20.48	12.3	21.08	11.9	20.68	11.8	20.58	10.5	19.28
950	11.1	20.37	11.9	21.17	11.4	20.67	11.4	20.67	10.3	19.37
1000	10.6	20.36	11.4	21.16	11.1	20.86	11.0	20.76	9.8	19.56
1050	10.1	20.35	11.0	21.25	10.8	21.05	10.6	20.85	10.1	20.35
1100	9.7	20.44	10.3	21.04	10.4	21.14	10.1	20.84	9.6	20.34
1150	9.2	20.42	9.7	20.92	10.0	21.22	9.7	20.92	9.2	20.42
1200	8.7	20.41	9.1	20.81	9.6	21.31	9.2	20.91	8.9	20.61
1250	8.3	20.50	8.7	20.90	9.2	21.40	8.8	21.00	8.6	20.80
1300	8.0	20.69	8.4	21.09	8.8	21.49	8.6	21.29	8.4	21.09
1350	7.7	20.88	8.0	21.18	8.4	21.58	8.6	21.78	8.0	21.18
1400	7.3	20.96	7.7	21.36	8.0	21.66	8.2	21.86	7.7	21.36
1450	6.9	21.05	7.2	21.35	7.7	21.85	7.9	22.05	7.2	21.35
1500	6.6	21.24	6.8	21.44	7.3	21.94	7.7	22.34	7.1	21.74

*** 特　異　点 ***

高度 (m)	温度 (°C)	温位	高度 (m)	温度 (°C)	温位	高度 (m)	温度 (°C)	温位	高度 (m)	温度 (°C)	温位	高度 (m)	温度 (°C)	温位
15	19.1	19.25	30	20.6	20.89	10	17.2	17.30	30	17.8	18.09	30	16.1	16.39
35	19.7	20.04	1380	7.9	21.37	30	19.4	19.69	70	18.7	19.38	165	15.6	17.21
1320	8.0	20.88				970	11.3	20.77	435	16.2	20.45	915	10.4	19.33
									1275	8.6	21.04	1020	10.0	19.96
												1375	8.0	21.42
												1485	6.9	21.39

高層気象観測表（気温）　1985年11月　地点＝W12

高度 (m)	10日 7時 0分 温度 (°C)	温位	10日 8時 0分 温度 (°C)	温位	10日 9時 0分 温度 (°C)	温位	10日10時 0分 温度 (°C)	温位	10日11時 0分 温度 (°C)	温位
0	13.5	13.50	14.2	14.20	14.4	14.40	14.9	14.90	14.8	14.80
50	13.6	14.09	13.9	14.39	13.8	14.29	14.2	14.69	14.3	14.79
100	13.5	14.48	13.4	14.38	13.3	14.28	13.7	14.68	13.8	14.78
150	13.0	14.46	13.0	14.46	12.8	14.26	13.2	14.66	13.3	14.76
200	12.5	14.45	12.6	14.35	12.3	14.25	12.8	14.75	12.8	14.75
250	12.0	14.44	12.2	14.64	11.9	14.34	12.3	14.74	12.4	14.84
300	11.7	14.63	11.8	14.73	11.5	14.43	12.1	15.03	12.0	14.93
350	11.3	14.72	11.2	14.62	11.3	14.72	11.6	15.02	11.7	15.12
400	11.1	15.00	10.8	14.70	11.0	14.90	11.5	15.40	11.4	15.30
450	10.8	15.19	10.4	14.79	10.9	15.29	11.2	15.59	11.2	15.59
500	10.4	15.28	10.2	15.08	10.7	15.58	11.2	16.08	11.0	15.88
550	10.0	15.37	10.0	15.37	10.5	15.87	11.2	16.57	11.1	16.47
600	9.7	15.56	9.6	15.46	10.4	16.26	11.6	17.46	11.4	17.26
650	9.3	15.64	9.6	15.94	10.3	16.64	11.3	17.64	11.2	17.34
700	9.0	15.83	9.7	16.53	10.3	17.13	11.3	18.13	11.1	17.93
750	8.9	16.22	9.7	17.02	10.3	17.62	11.2	18.52	11.3	18.62
800	8.6	16.41	9.7	17.51	10.2	18.01	11.0	18.81	11.0	18.81
850	8.5	16.80	9.6	17.90	10.8	19.10	11.0	19.30	10.7	19.00
900	8.5	17.28	9.8	18.58	10.5	19.28	10.5	19.28	10.3	19.08
950	8.2	17.47	9.7	18.97	10.0	19.27	10.2	19.47	9.9	19.17
1000	8.3	18.06	9.5	19.26	9.7	19.46	9.9	19.66	9.7	19.46
1050	8.5	18.75	9.3	19.55	9.5	19.75	9.6	19.85	9.4	19.65
1100	8.5	19.24	9.1	19.84	9.3	20.04	9.4	20.14	9.1	19.84
1150	8.6	19.82	8.7	19.92	9.0	20.22	9.0	20.22	9.1	20.32
1200	8.2	19.91	8.3	20.01	8.6	20.31	8.5	20.21	8.7	20.41
1250	7.9	20.10	8.0	20.20	8.3	20.50	8.4	20.60	8.4	20.60
1300	7.8	20.49	7.7	20.39	7.9	20.59	8.0	20.69	8.1	20.79
1350	7.6	20.78	7.4	20.58	7.7	20.88	7.5	20.68	7.9	21.08
1400	7.2	20.86	7.2	20.86	7.5	21.16	7.4	21.06	7.1	20.76
1450	6.0	20.15	6.9	21.05	7.3	21.45	7.3	21.45	6.9	21.05
1500	6.2	20.84	6.7	21.34	7.1	21.74	7.2	21.84	6.7	21.34

*** 特　異　点 ***

高度 (m)	温度 (°C)	温位	高度 (m)	温度 (°C)	温位	高度 (m)	温度 (°C)	温位	高度 (m)	温度 (°C)	温位	高度 (m)	温度 (°C)	温位
75	13.7	14.43	670	9.6	16.14	620	10.5	16.55	570	11.7	17.26	730	11.1	18.22
825	8.8	16.85	810	9.7	17.61	775	10.2	17.76	680	11.1	17.74	1365	7.7	21.02
1020	8.3	18.26				820	10.8	18.80	880	10.6	19.19	1385	7.2	20.72
1410	6.3	20.06				1025	9.6	19.60	1230	8.3	20.30			
						1370	7.5	20.87	1375	7.6	21.02			
									1480	7.0	21.44			

第37－3表　（つづき）

高層気象観測表（気温）　1985年11月　地点＝W12

高度 (m)	10日13時 0分 温度 (℃)	温位	10日14時 0分 温度 (℃)	温位	10日15時 0分 温度 (℃)	温位	10日16時 0分 温度 (℃)	温位	10日17時 0分 温度 (℃)	温位
0	16.4	16.40	16.3	16.30	17.0	17.00	16.0	16.00	13.6	13.60
50	15.3	15.79	15.8	16.29	16.2	16.69	16.2	16.69	15.1	15.59
100	14.8	15.78	15.2	16.18	15.8	16.78	15.8	16.78	15.3	16.28
150	14.3	15.76	14.7	16.16	15.4	16.86	15.6	17.06	15.0	16.46
200	13.9	15.85	14.2	16.15	14.9	16.85	15.1	17.05	15.1	17.05
250	13.5	15.94	13.8	16.24	14.5	16.94	14.6	17.04	14.9	17.34
300	13.0	15.93	13.3	16.23	14.1	17.03	14.4	17.33	14.4	17.33
350	12.8	16.22	12.9	16.32	13.8	17.22	14.3	17.72	14.3	17.72
400	12.6	16.50	12.6	16.50	13.5	17.40	13.9	17.80	14.1	18.00
450	12.5	16.89	12.4	16.79	13.5	17.89	13.9	18.29	14.0	18.39
500	12.3	17.18	12.3	17.18	13.3	18.18	13.8	18.68	13.8	18.68
550	12.3	17.67	12.1	17.47	13.0	18.37	13.5	18.87	13.4	18.77
600	12.3	18.16	12.0	17.86	12.6	18.46	13.1	18.96	13.1	18.96
650	12.0	18.34	11.7	18.04	12.6	18.94	12.8	19.14	12.6	18.94
700	11.7	18.53	11.5	18.33	12.3	19.13	12.4	19.23	12.2	19.03
750	11.6	18.92	11.4	18.72	11.8	19.12	11.9	19.22	11.9	19.22
800	11.3	19.11	11.2	19.01	11.3	19.11	11.4	19.21	11.5	19.31
850	10.9	19.20	10.9	19.20	10.8	19.10	11.0	19.30	11.2	19.50
900	10.7	19.48	10.7	19.48	10.4	19.18	10.7	19.48	10.9	19.68
950	10.2	19.47	10.3	19.57	10.9	20.17	10.5	19.77	10.5	19.77
1000	10.0	19.76	10.0	19.76	10.8	20.56	10.2	19.96	10.3	20.06
1050	9.8	20.05	9.8	20.05	10.3	20.55	9.8	20.05	9.8	20.05
1100	9.4	20.14	9.5	20.24	9.8	20.54	9.6	20.34	9.2	19.94
1150	9.2	20.42	9.2	20.42	9.4	20.62	9.4	20.62	8.7	19.92
1200	8.8	20.51	8.9	20.61	8.9	20.61	9.0	20.71	8.3	20.01
1250	8.8	21.00	8.6	20.80	8.7	20.90	8.8	21.00	8.1	20.30
1300	8.7	21.39	8.4	21.09	8.3	20.99	8.5	21.19	7.7	20.39
1350	8.5	21.68	8.0	21.18	7.8	20.98	8.1	21.28	7.4	20.58
1400	8.2	21.86	7.9	21.56	7.5	21.16	7.7	21.36	7.8	21.46
1450	8.1	22.25	7.3	21.45	7.3	21.45	7.5	21.65	7.9	22.05
1500	8.1	22.74	7.0	21.64	7.2	21.84	7.2	21.84	8.0	22.64

*** 特　異　点 ***

高度 (m)	温度 (℃)	温位	高度 (m)	温度 (℃)	温位	高度 (m)	温度 (℃)	温位	高度 (m)	温度 (℃)	温位	高度 (m)	温度 (℃)	温位
525	12.1	17.22	1430	7.8	21.76	465	13.5	18.04	15	16.2	16.35	60	15.6	16.19
865	11.0	19.44	1470	6.8	21.15	930	11.0	20.08	210	15.2	17.25	185	14.9	16.71
1435	7.8	21.81							385	13.9	17.66	385	13.9	17.66
1470	8.3	22.65							1080	9.5	20.04	430	13.9	18.10
									1110	9.6	20.43	1435	7.7	21.71
												1480	8.2	22.64

高層気象観測表（気温）　1985年11月　地点＝W12

高度 (m)	10日18時 0分 温度 (℃)	温位	10日19時 0分 温度 (℃)	温位
0	14.2	14.20	14.3	14.30
50	15.8	16.29	14.9	15.39
100	15.6	16.58	15.3	16.28
150	15.1	16.56	15.1	16.56
200	14.9	16.85	14.9	16.85
250	14.8	17.24	14.7	17.14
300	14.7	17.63	14.3	17.23
350	14.3	17.72	14.4	17.82
400	14.1	18.00	14.3	18.20
450	13.8	18.19	14.0	18.39
500	13.7	18.58	13.7	18.58
550	13.3	18.67	13.3	18.67
600	13.0	18.86	12.9	18.76
650	12.9	19.24	12.5	18.84
700	12.3	19.13	12.2	19.03
750	11.8	19.12	11.8	19.12
800	11.3	19.11	11.4	19.21
850	11.1	19.40	11.1	19.40
900	10.6	19.38	10.7	19.48
950	10.2	19.47	10.4	19.67
1000	9.8	19.56	10.4	20.16
1050	9.5	19.75	10.1	20.35
1100	9.2	19.94	9.7	20.44
1150	8.9	20.12	9.4	20.62
1200	8.5	20.21	9.0	20.71
1250	8.0	20.20	8.6	20.80
1300	7.8	20.49	8.2	20.89
1350	7.5	20.68	7.8	20.98
1400	7.2	20.86	7.5	21.16
1450	6.9	21.05	7.1	21.25
1500	6.6	21.24	6.6	21.24

*** 特　異　点 ***

高度 (m)	温度 (℃)	温位	高度 (m)	温度 (℃)	温位
65	15.9	16.53	30	0.6	0.89
630	12.8	18.95	65	15.3	15.93
			325	14.2	17.37
			375	14.4	18.06
			1015	10.4	20.31

第38表　係留ゾンデ観測結果

係留ゾンデ観測表　　地点＝W26

1985年11月6日　17時　No.＝1

（上　昇）

時刻	高度 (m)	乾球 (°C)	湿球 (°C)	湿度 (%)	風向	風速 (m/s)
17時13分	0	12.9	12.9	(100)	N E	1.7
17時19分	50	12.7	12.7	(100)	E	4.6
17時24分	100	13.0	13.0	(100)	ESE	4.3
17時27分	150	13.2	13.2	(100)	S E	5.9
17時30分	200	13.1	13.0	(99)	S E	6.6

（下　降）

時刻	高度 (m)	乾球 (°C)	湿球 (°C)	湿度 (%)	風向	風速 (m/s)
17時45分	0	12.9	12.9	(100)	N E	2.3
17時42分	50	12.7	12.7	(100)	E	4.4
17時38分	100	12.9	12.8	(99)	E	4.7
17時35分	150	13.1	13.0	(99)	S E	5.5
17時30分	200	13.1	13.0	(99)	S E	6.6

1985年11月7日　12時　No.＝2

（上　昇）

時刻	高度 (m)	乾球 (°C)	湿球 (°C)	湿度 (%)	風向	風速 (m/s)
12時5分	0	15.6	15.7	(100)	SSW	1.1
12時8分	50	14.3	14.3	(100)	WSW	3.7
12時12分	100	14.5	14.1	(96)	WSW	6.0
12時16分	150	15.1	14.4	(93)	WSW	7.1
12時20分	200	15.9	14.0	(82)	S W	7.4

（下　降）

時刻	高度 (m)	乾球 (°C)	湿球 (°C)	湿度 (%)	風向	風速 (m/s)
12時34分	0	15.9	15.8	(99)	S	0.5
12時31分	50	14.8	14.7	(99)	WSW	2.8
12時28分	100	15.8	14.1	(84)	W	5.1
12時25分	150	16.3	14.1	(79)	S W	6.7
12時20分	200	15.9	14.0	(82)	S W	7.4

1985年11月7日　15時　No.＝3

（上　昇）

時刻	高度 (m)	乾球 (°C)	湿球 (°C)	湿度 (%)	風向	風速 (m/s)
15時2分	0	14.5	14.6	(100)	N W	0.8
15時6分	50	15.5	13.9	(84)	W	3.2
15時10分	100	15.4	13.7	(83)	WSW	3.5
15時13分	150	15.1	13.5	(84)	WSW	4.1
15時17分	200	14.9	13.2	(84)	S W	5.5
15時21分	250	14.8	13.1	(84)	S W	6.4
15時24分	300	14.3	12.9	(86)	S W	6.6

（下　降）

時刻	高度 (m)	乾球 (°C)	湿球 (°C)	湿度 (%)	風向	風速 (m/s)
15時46分	0	15.4	14.2	(89)	N E	1.6
15時43分	50	15.9	14.0	(82)	W	5.8
15時40分	100	15.4	13.7	(84)	WSW	6.3
15時36分	150	15.2	13.5	(83)	WSW	6.3
15時32分	200	15.2	13.3	(82)	WSW	6.1
15時28分	250	14.7	13.1	(85)	S W	6.5
15時24分	300	14.3	12.9	(86)	S W	6.6

1985年11月7日　17時　No.＝4

（上　昇）

時刻	高度 (m)	乾球 (°C)	湿球 (°C)	湿度 (%)	風向	風速 (m/s)
17時1分	0	13.9	13.9	(100)	N E	3.1
17時5分	50	13.9	13.8	(99)	NNE	4.5
17時8分	100	13.7	13.6	(99)	NNE	4.7
17時13分	150	15.0	13.7	(88)	N	5.3
17時17分	200	15.1	13.4	(83)	N	4.3
17時21分	250	15.3	13.2	(80)	NNW	4.6
17時26分	300	15.3	12.8	(76)	NNW	3.9

（下　降）

時刻	高度 (m)	乾球 (°C)	湿球 (°C)	湿度 (%)	風向	風速 (m/s)
17時44分	0	14.1	14.0	(99)	N E	3.2
17時41分	50	13.9	13.8	(99)	N E	5.7
17時38分	100	13.7	13.6	(98)	N E	5.4
17時34分	150	14.4	13.5	(91)	N E	4.5
17時31分	200	15.4	13.4	(81)	NNE	4.3
17時30分	250	15.4	13.2	(79)	NNW	4.1
17時26分	300	15.3	12.8	(76)	NNW	3.9

第38表　（つづき）

係留ゾンデ観測表　　地点＝W26

1985年11月8日　7時　No.＝5

（上　昇）

時刻	高度 (m)	乾球 (°C)	湿球 (°C)	湿度 (%)	風向	風速 (m/s)
7時 1分	0	13.4	12.8	(94)	W	1.6
7時 4分	50	14.1	12.7	(87)	WSW	4.5
7時 8分	100	16.2	12.8	(69)	W	3.3
7時 10分	150	16.4	12.6	(66)	WNW	1.4
7時 14分	200	16.0	12.5	(68)	N	0.9
7時 17分	250	16.2	12.3	(65)	Calm	0.0
7時 20分	300	15.8	12.3	(68)	Calm	0.0

（下　降）

時刻	高度 (m)	乾球 (°C)	湿球 (°C)	湿度 (%)	風向	風速 (m/s)
7時 38分	0	14.1	13.6	(94)	WSW	2.0
7時 36分	50	15.2	13.4	(83)	W	3.8
7時 33分	100	16.7	13.4	(70)	NNW	0.8
7時 30分	150	16.3	13.1	(71)	N W	1.0
7時 27分	200	16.4	12.8	(68)	Calm	0.0
7時 24分	250	16.1	12.5	(67)	SSE	0.6
7時 20分	300	15.8	12.3	(68)	Calm	0.0

1985年11月8日　8時　No.＝6

（上　昇）

時刻	高度 (m)	乾球 (°C)	湿球 (°C)	湿度 (%)	風向	風速 (m/s)
8時 1分	0	15.1	13.9	(88)	WSW	2.1
8時 4分	50	15.2	13.3	(82)	W	4.5
8時 7分	100	16.0	13.3	(75)	WNW	2.8
8時 10分	150	16.3	13.1	(71)	ENE	0.8
8時 13分	200	15.8	13.0	(74)	E	1.3
8時 16分	250	15.2	12.8	(77)	ENE	1.1
8時 19分	300	15.1	12.6	(75)	E	1.9

（下　降）

時刻	高度 (m)	乾球 (°C)	湿球 (°C)	湿度 (%)	風向	風速 (m/s)
8時 40分	0	15.2	14.9	(97)	WSW	2.1
8時 36分	50	15.3	14.1	(88)	W	3.5
8時 33分	100	16.1	13.7	(78)	W	1.9
8時 30分	150	16.5	13.8	(75)	Calm	0.0
8時 27分	200	15.8	13.2	(76)	E	1.1
8時 24分	250	15.6	12.9	(75)	E	2.0
8時 19分	300	15.1	12.6	(75)	E	1.9

1985年11月8日　9時　No.＝7

（上　昇）

時刻	高度 (m)	乾球 (°C)	湿球 (°C)	湿度 (%)	風向	風速 (m/s)
9時 13分	0	17.2	15.3	(83)	Calm	0.0
9時 16分	50	16.4	14.8	(86)	E	1.2
9時 19分	100	16.1	14.5	(84)	ENE	1.8
9時 24分	150	15.2	14.6	(95)	E	1.6
9時 27分	200	15.5	12.9	(75)	ENE	2.7
9時 30分	250	15.2	12.6	(76)	E	2.8
9時 33分	300	14.7	12.5	(79)	ENE	2.9

（下　降）

時刻	高度 (m)	乾球 (°C)	湿球 (°C)	湿度 (%)	風向	風速 (m/s)
9時 50分	0	15.7	15.1	(94)	Calm	0.0
9時 48分	50	15.4	14.8	(94)	ENE	0.4
9時 46分	100	15.8	14.0	(83)	ENE	1.9
9時 43分	150	15.3	13.5	(83)	ENE	2.0
9時 39分	200	15.3	13.0	(78)	ENE	3.2
9時 36分	250	15.0	12.7	(78)	ENE	3.1
9時 33分	300	14.7	12.5	(79)	ENE	2.9

1985年11月8日　11時　No.＝8

（上　昇）

時刻	高度 (m)	乾球 (°C)	湿球 (°C)	湿度 (%)	風向	風速 (m/s)
11時 10分	0	17.0	15.2	(83)	Calm	0.0
11時 13分	50	16.0	14.7	(88)	E	0.8
11時 16分	100	15.8	13.3	(77)	E	1.0
11時 19分	150	15.6	12.9	(75)	ENE	2.0
11時 22分	200	15.4	12.5	(73)	ENE	2.3
11時 25分	250	15.1	12.3	(73)	ENE	1.8
11時 28分	300	14.6	12.1	(76)	ENE	1.7

（下　降）

時刻	高度 (m)	乾球 (°C)	湿球 (°C)	湿度 (%)	風向	風速 (m/s)
11時 45分	0	17.4	15.3	(80)	Calm	0.0
11時 43分	50	16.1	14.3	(83)	ENE	1.6
11時 40分	100	15.7	13.5	(80)	N E	1.8
11時 37分	150	15.4	13.0	(77)	N E	2.5
11時 35分	200	15.3	12.7	(75)	ENE	2.5
11時 31分	250	14.9	12.6	(78)	N E	2.8
11時 28分	300	14.6	12.1	(76)	ENE	1.7

第38表　（つづき）

係留ゾンデ観測表　　地点＝W26

1985年11月8日　13時　No.＝9

（上　昇）

時刻	高度 (m)	乾球 (°C)	湿球 (°C)	湿度 (%)	風向	風速 (m/s)
13時16分	0	18.0	15.0	(74)	NNE	2.1
13時20分	50	16.8	14.3	(77)	N E	2.4
13時23分	100	16.3	13.7	(76)	NNE	3.4
13時27分	150	15.7	14.1	(84)	NNW	2.9
13時31分	200	15.2	13.1	(80)	NNW	2.4
13時34分	250	14.8	12.7	(80)	NNW	2.1
13時37分	300	14.2	12.6	(84)	NNW	1.7

（下　降）

時刻	高度 (m)	乾球 (°C)	湿球 (°C)	湿度 (%)	風向	風速 (m/s)
13時55分	0	16.3	15.9	(97)	Calm	0.0
13時51分	50	16.0	14.9	(90)	SSE	0.9
13時48分	100	15.8	14.3	(85)	S	1.0
13時45分	150	15.6	13.9	(84)	S W	0.7
13時42分	200	15.0	13.6	(86)	N W	1.8
13時40分	250	14.7	13.1	(84)	NNW	1.8
13時37分	300	14.2	12.6	(84)	NNW	1.7

1985年11月8日　15時　No.＝10

（上　昇）

時刻	高度 (m)	乾球 (°C)	湿球 (°C)	湿度 (%)	風向	風速 (m/s)
15時11分	0	17.2	15.0	(80)	WSW	0.9
15時17分	50	17.5	13.6	(66)	W	2.7
15時20分	100	17.2	13.5	(67)	W	3.1
15時23分	150	16.8	13.2	(68)	W	3.2
15時26分	200	16.4	12.9	(69)	W	2.8
15時30分	250	16.0	12.6	(69)	W	2.4
15時32分	300	15.8	12.3	(68)	W	1.7

（下　降）

時刻	高度 (m)	乾球 (°C)	湿球 (°C)	湿度 (%)	風向	風速 (m/s)
15時49分	0	17.2	13.9	(71)	SSW	0.5
15時46分	50	17.6	13.6	(66)	W	1.4
15時43分	100	17.1	13.3	(66)	W	1.0
15時40分	150	16.7	13.1	(68)	W	1.6
15時38分	200	16.6	12.9	(67)	W	2.3
15時36分	250	16.2	12.6	(67)	W	2.0
15時32分	300	15.8	12.3	(68)	W	1.7

1985年11月8日　17時　No.＝11

（上　昇）

時刻	高度 (m)	乾球 (°C)	湿球 (°C)	湿度 (%)	風向	風速 (m/s)
17時11分	0	16.6	13.7	(73)	NNE	3.3
17時15分	50	16.5	13.8	(75)	N	6.4
17時18分	100	16.6	13.4	(72)	NNE	6.2
17時21分	150	16.0	13.0	(72)	NNE	5.3
17時25分	200	15.4	12.8	(75)	NNE	5.9
17時29分	250	15.0	12.4	(75)	NNE	6.3

（下　降）

時刻	高度 (m)	乾球 (°C)	湿球 (°C)	湿度 (%)	風向	風速 (m/s)
17時29分	250	15.0	12.4	(75)	NNE	6.3

1985年11月8日　18時　No.＝12

（上　昇）

時刻	高度 (m)	乾球 (°C)	湿球 (°C)	湿度 (%)	風向	風速 (m/s)
18時11分	0	15.8	13.5	(78)	N E	2.1
18時15分	50	16.0	13.4	(75)	N E	4.9
18時18分	100	15.9	13.2	(74)	ENE	5.3
18時21分	150	15.4	12.8	(75)	N E	4.9
18時25分	200	15.0	12.5	(76)	N E	4.8
18時30分	250	14.6	12.3	(78)	N E	5.2
18時33分	300	14.2	12.1	(79)	N E	5.1

（下　降）

時刻	高度 (m)	乾球 (°C)	湿球 (°C)	湿度 (%)	風向	風速 (m/s)
18時51分	0	15.7	13.6	(80)	N E	2.4
18時48分	50	15.5	13.5	(81)	ENE	5.3
18時46分	100	15.2	13.4	(82)	ENE	5.2
18時42分	150	14.9	13.3	(84)	ENE	5.9
18時39分	200	14.8	13.0	(82)	ENE	5.9
18時36分	250	14.4	12.7	(83)	N E	5.7
18時33分	300	14.2	12.1	(79)	N E	5.1

第38表　（つづき）

係留ゾンデ観測表　　地点＝W26

1985年11月8日　19時　No.＝13

（上　昇）

時刻	高度 (m)	乾球 (°C)	湿球 (°C)	湿度 (%)	風向	風速 (m/s)
19時16分	0	15.0	13.5	(85)	N E	1.5
19時19分	50	14.7	13.2	(85)	ENE	3.6
19時22分	100	14.7	13.2	(85)	ENE	4.5
19時25分	150	14.7	13.1	(84)	N E	5.2
19時28分	200	14.9	12.7	(79)	N E	5.9
19時31分	250	14.4	12.4	(80)	N E	5.9
19時35分	300	14.1	12.1	(81)	NNE	6.4

（下　降）

時刻	高度 (m)	乾球 (°C)	湿球 (°C)	湿度 (%)	風向	風速 (m/s)
19時51分	0	15.2	13.5	(84)	NNE	3.2
19時49分	50	15.4	13.3	(80)	NNE	4.4
19時46分	100	14.9	13.1	(82)	NNE	4.3
19時43分	150	14.5	12.9	(84)	NNE	4.4
19時38分	250	14.2	12.4	(82)	NNE	6.0
19時35分	300	14.1	12.1	(81)	NNE	6.4

1985年11月8日　20時　No.＝14

（上　昇）

時刻	高度 (m)	乾球 (°C)	湿球 (°C)	湿度 (%)	風向	風速 (m/s)
20時11分	0	14.6	13.2	(86)	NNE	2.7
20時15分	50	15.6	13.2	(77)	NNE	4.5
20時18分	100	14.9	12.9	(80)	N E	4.3
20時21分	150	14.8	12.7	(79)	N E	5.1
20時25分	200	14.5	12.4	(80)	NNE	5.9
20時28分	250	14.1	12.1	(80)	NNE	5.6
20時32分	300	13.8	11.9	(81)	NNE	6.4

（下　降）

時刻	高度 (m)	乾球 (°C)	湿球 (°C)	湿度 (%)	風向	風速 (m/s)
20時53分	0	15.9	13.4	(77)	NNW	1.5
20時50分	50	15.7	13.2	(77)	NNE	4.1
20時47分	100	15.3	13.0	(78)	N	4.9
20時44分	150	15.0	12.8	(79)	NNE	5.6
20時41分	200	14.5	12.5	(80)	NNE	5.6
20時37分	250	14.2	12.3	(81)	NNE	6.0
20時32分	300	13.8	11.9	(81)	NNE	6.4

1985年11月9日　9時　No.＝15

（上　昇）

時刻	高度 (m)	乾球 (°C)	湿球 (°C)	湿度 (%)	風向	風速 (m/s)
9時11分	0	16.2	13.7	(77)	S	0.8
9時15分	50	14.8	13.1	(83)	WSW	2.0
9時18分	100	13.9	12.7	(88)	WSW	1.5
9時20分	150	13.4	12.3	(88)	ESE	0.9
9時24分	200	13.5	11.4	(79)	E	1.3
9時28分	250	12.9	11.2	(82)	NNW	3.3
9時31分	300	12.4	11.0	(86)	WSW	2.4

（下　降）

時刻	高度 (m)	乾球 (°C)	湿球 (°C)	湿度 (%)	風向	風速 (m/s)
9時52分	0	16.0	14.1	(82)	NNE	0.8
9時48分	50	15.1	12.2	(72)	E	1.7
9時45分	100	14.5	11.8	(73)	NNE	2.9
9時42分	150	14.0	11.5	(75)	ENE	2.5
9時38分	200	13.4	10.8	(74)	N	2.7
9時35分	250	13.0	11.0	(80)	NNE	2.4
9時31分	300	12.4	11.0	(86)	WSW	2.4

1985年11月9日　11時　No.＝16

（上　昇）

時刻	高度 (m)	乾球 (°C)	湿球 (°C)	湿度 (%)	風向	風速 (m/s)
11時8分	0	16.5	14.5	(82)	ESE	0.5
11時16分	50	15.2	12.0	(70)	NNE	1.3
11時19分	100	14.9	12.0	(72)	NNE	2.0
11時22分	150	14.5	13.1	(86)	SSW	2.3
11時25分	200	13.6	12.2	(86)	N W	2.9
11時30分	250	13.2	10.6	(74)	N W	2.9
11時34分	300	12.8	11.1	(82)	WNW	1.7

（下　降）

時刻	高度 (m)	乾球 (°C)	湿球 (°C)	湿度 (%)	風向	風速 (m/s)
11時53分	0	17.8	15.1	(76)	S W	0.8
11時51分	50	15.2	13.3	(82)	SSW	2.8
11時47分	100	14.8	13.1	(83)	S W	1.2
11時44分	150	14.3	11.1	(69)	N W	1.2
11時40分	200	13.5	12.5	(89)	WSW	1.8
11時36分	250	13.5	11.6	(81)	WNW	1.8
11時34分	300	12.8	11.1	(82)	WNW	1.7

第38表　（つづき）

係留ゾンデ観測表　　地点＝W26

1985年11月9日　12時　No.＝17

（上　昇）

時刻	高度 (m)	乾球 (°C)	湿球 (°C)	湿度 (%)	風向	風速 (m/s)
12時10分	0	16.4	13.9	(76)	N	0.4
12時14分	50	15.6	13.3	(78)	N E	1.1
12時17分	100	15.1	12.6	(77)	ENE	0.4
12時20分	150	14.4	12.2	(78)	NNE	2.4
12時24分	200	14.0	11.8	(78)	N	2.4
12時27分	250	13.8	11.7	(79)	N E	2.1
12時31分	300	13.0	11.2	(81)	N E	2.3

（下　降）

時刻	高度 (m)	乾球 (°C)	湿球 (°C)	湿度 (%)	風向	風速 (m/s)
12時49分	0	17.0	14.1	(74)	NNE	1.6
12時46分	50	15.9	13.2	(75)	ESE	1.0
12時43分	100	15.2	12.7	(76)	S E	1.8
12時40分	150	14.6	12.3	(77)	N E	0.9
12時37分	200	14.0	11.8	(79)	N E	1.5
12時34分	250	13.5	11.5	(79)	N E	1.9
12時31分	300	13.0	11.2	(81)	N E	2.3

1985年11月9日　15時　No.＝18

（上　昇）

時刻	高度 (m)	乾球 (°C)	湿球 (°C)	湿度 (%)	風向	風速 (m/s)
15時8分	0	16.7	14.7	(81)	SSW	0.8
15時15分	50	15.6	13.8	(83)	SSE	2.7
15時18分	100	15.0	13.2	(83)	S	3.6
15時21分	150	14.6	12.9	(83)	S	3.5
15時25分	200	14.1	12.5	(84)	S	2.4
15時28分	250	13.6	12.2	(85)	S	2.8
15時32分	300	13.2	11.8	(86)	S	2.6

（下　降）

時刻	高度 (m)	乾球 (°C)	湿球 (°C)	湿度 (%)	風向	風速 (m/s)
15時51分	0	16.2	14.3	(82)	S W	0.7
15時48分	50	15.5	13.5	(81)	SSW	3.7
15時45分	100	15.0	13.2	(82)	SSW	2.8
15時42分	150	14.5	12.8	(83)	S	3.6
15時39分	200	14.1	12.4	(83)	S	3.4
15時35分	250	13.6	12.0	(84)	S	2.7
15時32分	300	13.2	11.8	(86)	S	2.6

1985年11月9日　16時　No.＝19

（上　昇）

時刻	高度 (m)	乾球 (°C)	湿球 (°C)	湿度 (%)	風向	風速 (m/s)
16時8分	0	15.5	14.1	(86)	SSW	1.1
16時13分	50	15.1	13.1	(80)	S	3.7
16時17分	100	15.0	12.6	(77)	SSW	3.4
16時20分	150	14.5	12.4	(79)	SSW	3.3
16時23分	200	14.3	12.0	(78)	SSW	3.2
16時25分	250	13.9	11.6	(78)	S	2.9
16時29分	300	13.4	11.3	(79)	SSW	2.8

（下　降）

時刻	高度 (m)	乾球 (°C)	湿球 (°C)	湿度 (%)	風向	風速 (m/s)
16時49分	0	13.9	12.9	(90)	NNE	2.0
16時46分	50	14.1	13.0	(88)	E	4.1
16時43分	100	14.8	12.7	(80)	SSE	3.5
16時39分	150	14.6	12.3	(78)	SSW	2.7
16時36分	200	14.2	12.1	(79)	SSW	2.7
16時32分	250	13.8	11.5	(77)	S	2.6
16時29分	300	13.4	11.3	(79)	SSW	2.8

1985年11月9日　17時　No.＝20

（上　昇）

時刻	高度 (m)	乾球 (°C)	湿球 (°C)	湿度 (%)	風向	風速 (m/s)
17時11分	0	12.6	12.0	(93)	N E	1.8
17時14分	50	12.5	11.5	(88)	E	6.2
17時18分	100	12.7	11.5	(87)	ESE	6.9
17時21分	150	12.4	11.3	(88)	ESE	6.3
17時24分	200	12.1	11.4	(93)	ESE	6.3
17時28分	250	11.8	11.4	(96)	S E	5.7
17時33分	300	11.6	11.3	(97)	ESE	4.5

（下　降）

時刻	高度 (m)	乾球 (°C)	湿球 (°C)	湿度 (%)	風向	風速 (m/s)
17時52分	0	12.1	11.4	(93)	N E	1.8
17時49分	50	12.2	11.3	(90)	E	5.2
17時46分	100	12.0	10.9	(88)	ESE	5.7
17時43分	150	12.0	10.7	(86)	ESE	5.8
17時40分	200	11.7	10.8	(90)	S E	6.2
17時36分	250	11.8	11.3	(95)	S E	6.0
17時33分	300	11.6	11.3	(97)	ESE	4.5

第38表　（つづき）

係留ゾンデ観測表　　地点＝W26

1985年11月10日　7時　No.＝21

（上　昇）

時刻	高度 (m)	乾球 (°C)	湿球 (°C)	湿度 (%)	風向	風速 (m/s)
7時 1分	0	10.7	10.7	(100)	NE	3.4
7時 5分	50	10.4	10.4	(100)	E	7.3
7時 8分	100	10.1	10.1	(100)	E	7.6

（下　降）

時刻	高度 (m)	乾球 (°C)	湿球 (°C)	湿度 (%)	風向	風速 (m/s)
7時 15分	0	10.8	10.8	(100)	NNW	1.9
7時 12分	50	10.4	10.4	(100)	ENE	7.1
7時 8分	100	10.1	10.1	(100)	E	7.6

1985年11月10日　8時　No.＝22

（上　昇）

時刻	高度 (m)	乾球 (°C)	湿球 (°C)	湿度 (%)	風向	風速 (m/s)
8時 12分	0	10.7	10.7	(100)	NNW	2.5
8時 16分	50	10.2	10.2	(100)	E	6.5
8時 19分	100	9.8	9.7	(99)	E	6.4
8時 22分	150	10.6	10.6	(99)	ESE	7.1
8時 25分	200	10.1	10.1	(100)	ESE	6.9

（下　降）

時刻	高度 (m)	乾球 (°C)	湿球 (°C)	湿度 (%)	風向	風速 (m/s)
8時 42分	0	10.9	10.9	(100)	NNE	1.2
8時 39分	50	10.5	10.5	(100)	E	3.7
8時 36分	100	10.5	10.5	(100)	ESE	5.0
8時 33分	150	10.2	10.2	(100)	SE	6.0
8時 25分	200	10.1	10.1	(100)	ESE	6.9

1985年11月10日　9時　No.＝23

（上　昇）

時刻	高度 (m)	乾球 (°C)	湿球 (°C)	湿度 (%)	風向	風速 (m/s)
9時 11分	0	11.1	11.2	(100)	NNE	2.9
9時 14分	50	10.7	10.7	(100)	E	4.4
9時 17分	100	10.9	10.8	(99)	E	4.5
9時 22分	150	11.1	11.0	(100)	ESE	5.3
9時 25分	200	11.3	11.2	(100)	SSE	6.4
9時 29分	250	11.6	11.6	(100)	S	6.9

（下　降）

時刻	高度 (m)	乾球 (°C)	湿球 (°C)	湿度 (%)	風向	風速 (m/s)
9時 47分	0	11.2	11.2	(99)	NE	2.1
9時 44分	50	10.8	10.8	(100)	E	3.8
9時 40分	100	11.1	11.1	(100)	ESE	5.6
9時 36分	150	11.1	11.1	(100)	SE	6.2
9時 32分	200	11.5	11.5	(100)	SSE	7.0
9時 29分	250	11.6	11.6	(100)	S	6.9

1985年11月10日　10時　No.＝24

（上　昇）

時刻	高度 (m)	乾球 (°C)	湿球 (°C)	湿度 (%)	風向	風速 (m/s)
10時 11分	0	11.6	11.7	(100)	NE	1.9
10時 13分	50	11.7	11.7	(100)	ESE	4.4
10時 17分	100	11.9	11.8	(100)	SE	5.9
10時 20分	150	11.8	11.8	(100)	SE	5.9
10時 24分	200	11.6	11.6	(100)	SSE	6.0
10時 28分	250	11.5	11.5	(99)	S	6.8
10時 31分	300	11.3	11.3	(99)	S	6.4

（下　降）

時刻	高度 (m)	乾球 (°C)	湿球 (°C)	湿度 (%)	風向	風速 (m/s)
10時 50分	0	11.6	11.6	(100)	NE	2.5
10時 47分	50	11.0	11.0	(100)	ENE	3.8
10時 44分	100	11.2	11.2	(100)	E	4.4
10時 41分	150	11.6	11.6	(100)	SE	5.2
10時 39分	200	11.6	11.5	(100)	SSE	5.5
10時 34分	250	11.4	11.4	(100)	S	6.2
10時 31分	300	11.3	11.3	(99)	S	6.4

第38表　（つづき）

係留ゾンデ観測表　　地点＝W26

1985年11月10日　11時　No.＝25

（上　昇）

時刻	高度 (m)	乾球 (°C)	湿球 (°C)	湿度 (%)	風向	風速 (m/s)
11時11分	0	11.7	11.8	(100)	NNE	1.9
11時13分	50	11.2	11.2	(100)	ENE	3.4
11時16分	100	11.2	11.2	(100)	ESE	3.3
11時19分	150	11.1	11.2	(100)	ESE	3.5
11時22分	200	11.4	11.4	(99)	SSE	4.7
11時26分	250	11.5	11.4	(100)	S	6.2
11時30分	300	11.2	11.2	(100)	S	5.8

（下　降）

時刻	高度 (m)	乾球 (°C)	湿球 (°C)	湿度 (%)	風向	風速 (m/s)
11時49分	0	12.0	11.9	(99)	NNE	1.5
11時47分	50	11.6	11.6	(100)	ESE	3.1
11時44分	100	11.8	11.8	(100)	S E	4.2
11時42分	150	12.0	11.9	(100)	S E	5.5
11時38分	200	11.4	11.4	(100)	SSE	5.1
11時34分	250	11.3	11.3	(100)	SSE	6.2
11時30分	300	11.2	11.2	(100)	S	5.8

1985年11月10日　13時　No.＝26

（上　昇）

時刻	高度 (m)	乾球 (°C)	湿球 (°C)	湿度 (%)	風向	風速 (m/s)
13時11分	0	12.9	12.8	(98)	S	1.0
13時17分	50	12.4	12.3	(99)	SSE	4.5
13時21分	100	12.1	12.1	(100)	S	3.9
13時24分	150	12.0	12.0	(100)	SSW	5.8
13時27分	200	11.6	11.6	(100)	SSW	5.0
13時30分	250	11.4	11.4	(100)	S W	4.2
13時34分	300	11.1	11.1	(99)	S W	3.8

（下　降）

時刻	高度 (m)	乾球 (°C)	湿球 (°C)	湿度 (%)	風向	風速 (m/s)
13時55分	0	14.3	13.9	(96)	WSW	1.4
13時52分	50	12.9	12.7	(98)	S W	3.2
13時49分	100	12.4	12.3	(99)	S W	4.9
13時46分	150	12.1	12.1	(100)	S W	3.9
13時43分	200	11.7	11.7	(99)	SSW	4.6
13時39分	250	11.5	11.4	(100)	SSW	5.3
13時34分	300	11.1	11.1	(99)	S W	3.8

1985年11月10日　14時　No.＝27

（上　昇）

時刻	高度 (m)	乾球 (°C)	湿球 (°C)	湿度 (%)	風向	風速 (m/s)
14時14分	0	13.5	13.3	(98)	S W	1.0
14時17分	50	12.9	12.7	(97)	SSW	2.7
14時20分	100	12.7	12.3	(96)	SSW	1.7
14時23分	150	12.1	12.1	(99)	WSW	3.2
14時27分	200	12.0	11.9	(99)	S W	3.0
14時31分	250	11.7	11.4	(97)	SSW	5.2
14時35分	300	11.4	11.2	(97)	SSW	5.6

（下　降）

時刻	高度 (m)	乾球 (°C)	湿球 (°C)	湿度 (%)	風向	風速 (m/s)
14時55分	0	13.9	13.7	(98)	S W	1.1
14時52分	50	12.7	12.7	(99)	WSW	2.5
14時50分	100	12.5	12.4	(99)	WSW	3.2
14時47分	150	12.2	12.1	(99)	WSW	3.6
14時44分	200	11.8	11.7	(98)	S W	4.1
14時42分	250	11.7	11.6	(99)	S W	3.7
14時35分	300	11.4	11.2	(97)	SSW	5.6

1985年11月10日　15時　No.＝28

（上　昇）

時刻	高度 (m)	乾球 (°C)	湿球 (°C)	湿度 (%)	風向	風速 (m/s)
15時11分	0	14.2	13.7	(96)	S W	1.4
15時15分	50	13.3	13.0	(98)	WSW	3.3
15時18分	100	12.9	12.5	(96)	WSW	4.8
15時22分	150	12.7	12.3	(95)	WSW	5.3
15時25分	200	12.4	12.0	(96)	WSW	5.0
15時29分	250	11.9	11.7	(97)	WSW	4.8
15時33分	300	11.5	11.2	(97)	WSW	5.6

（下　降）

時刻	高度 (m)	乾球 (°C)	湿球 (°C)	湿度 (%)	風向	風速 (m/s)
15時53分	0	13.9	13.4	(95)	S W	0.9
15時51分	50	13.3	12.7	(94)	WSW	3.4
15時48分	100	12.9	12.4	(95)	WSW	4.1
15時45分	150	12.5	12.1	(95)	WSW	4.9
15時41分	200	12.2	11.8	(96)	WSW	5.0
15時38分	250	11.8	11.5	(96)	WSW	5.3
15時33分	300	11.5	11.2	(97)	WSW	5.6

第38表　（つづき）

係留ゾンデ観測表　　地点＝W26

1985年11月10日　16時　No.＝29

（上　昇）

時刻	高度 (m)	乾球 (°C)	湿球 (°C)	湿度 (%)	風向	風速 (m/s)
16時11分	0	13.4	13.1	(97)	S W	1.3
16時14分	50	13.2	12.7	(95)	WSW	4.4
16時18分	100	12.8	12.4	(95)	WSW	4.5
16時22分	150	12.5	12.2	(96)	S W	5.1
16時25分	200	12.2	11.9	(97)	S W	5.3
16時29分	250	11.9	11.6	(97)	S W	6.0
16時34分	300	11.9	11.0	(91)	S W	6.3

（下　降）

時刻	高度 (m)	乾球 (°C)	湿球 (°C)	湿度 (%)	風向	風速 (m/s)
16時53分	0	13.3	12.7	(93)	WSW	2.3
16時50分	50	13.2	12.6	(94)	WSW	4.7
16時47分	100	13.0	12.5	(94)	S W	4.9
16時44分	150	12.9	12.0	(90)	S W	5.8
16時41分	200	12.6	11.7	(90)	S W	5.9
16時37分	250	12.2	11.4	(92)	S W	6.4
16時34分	300	11.9	11.0	(91)	S W	6.3

1985年11月10日　17時　No.＝30

（上　昇）

時刻	高度 (m)	乾球 (°C)	湿球 (°C)	湿度 (%)	風向	風速 (m/s)
17時12分	0	13.4	12.7	(93)	S W	1.7
17時15分	50	13.5	12.8	(93)	S W	4.7
17時18分	100	13.2	12.5	(93)	S W	5.6
17時21分	150	12.9	12.3	(94)	S W	5.7
17時24分	200	12.5	11.9	(94)	S W	6.1
17時28分	250	12.1	11.7	(96)	S W	6.3
17時31分	300	11.8	11.5	(97)	S W	6.5

（下　降）

時刻	高度 (m)	乾球 (°C)	湿球 (°C)	湿度 (%)	風向	風速 (m/s)
17時48分	0	13.6	13.0	(93)	SSW	1.4
17時45分	50	13.5	12.8	(94)	WSW	4.2
17時43分	100	13.0	12.6	(95)	S W	4.6
17時40分	150	12.7	12.3	(96)	S W	5.0
17時37分	200	12.4	12.0	(96)	S W	5.8
17時34分	250	12.0	11.7	(97)	S W	6.4
17時31分	300	11.8	11.5	(97)	S W	6.5

1985年11月10日　18時　No.＝31

（上　昇）

時刻	高度 (m)	乾球 (°C)	湿球 (°C)	湿度 (%)	風向	風速 (m/s)
18時11分	0	13.7	13.0	(93)	WSW	1.7
18時14分	50	13.5	12.8	(93)	WSW	2.5
18時17分	100	13.1	12.5	(94)	SSW	1.7
18時20分	150	12.6	12.3	(96)	S W	3.3
18時24分	200	12.2	12.0	(97)	S W	4.0
18時27分	250	11.9	11.7	(98)	S W	4.9
18時32分	300	11.5	11.4	(99)	S W	5.2

（下　降）

時刻	高度 (m)	乾球 (°C)	湿球 (°C)	湿度 (%)	風向	風速 (m/s)
18時50分	0	13.4	12.9	(95)	Calm	0.0
18時48分	50	13.3	12.7	(94)	S W	2.9
18時45分	100	12.8	12.5	(96)	S W	2.9
18時42分	150	12.4	12.2	(98)	S W	3.1
18時39分	200	12.1	12.0	(99)	S W	3.2
18時36分	250	11.7	11.7	(100)	SSW	3.6
18時32分	300	11.5	11.4	(99)	S W	5.2

1985年11月10日　19時　No.＝32

（上　昇）

時刻	高度 (m)	乾球 (°C)	湿球 (°C)	湿度 (%)	風向	風速 (m/s)
19時11分	0	13.3	12.9	(95)	SSW	0.7
19時14分	50	13.4	12.7	(93)	WSW	3.6

（下　降）

時刻	高度 (m)	乾球 (°C)	湿球 (°C)	湿度 (%)	風向	風速 (m/s)
19時18分	0	13.6	12.9	(93)	WNW	1.4
19時14分	50	13.4	12.7	(93)	WSW	3.6

第39表　RASSによる気温，風の鉛直分布（地点W22）

DATE=85/11/06　TIME=12:00:00　SURFACE TEMP=+17.4deg　R.HUMIDITY=86%

HEIGHT	10m	20m	30m	40m	50m	60m	70m	80m	90m	100m	110m	120m	130m	140m	150m	160m	170m	180m	190m	200m
W.D (deg)	?	?	225	249	282	273	265	248	231	219	215	205	204	204	195	180	175	164	156	152
W.S (m/s)	?	?	01.4	01.7	01.8	02.0	02.1	02.2	02.4	03.0	03.7	04.3	04.9	05.2	05.1	05.0	04.7	04.4	04.3	04.1
TEMP(deg)	+17.1	+16.9	+16.6	+16.3	+15.9	+15.5	+15.2	+15.0	+14.9	+14.9	+14.9	+14.9	+14.9	+15.1	+15.3	+15.4	+15.4	+15.5	+15.6	+15.7

HEIGHT	210m	220m	230m	240m	250m	260m	270m	280m	290m	300m	310m	320m	330m	340m	350m	360m	370m	380m	390m	400m
W.D (deg)	178	203	193	229	339	329	332	~~264~~	?	?	?	?	?	?	?	?	?	?	?	?
W.S (m/s)	03.7	03.7	03.3	03.1	03.3	03.6	06.0	~~08.3~~	?	?	?	?	?	?	?	?	?	?	?	?
TEMP(deg)	+15.8	+15.8	+15.8	+15.8	+16.0	+16.2	+16.4	+16.5	+16.8	+17.5	+17.1	?	?	?	?	?	?	?	?	?

DATE=85/11/06　TIME=13:00:00　SURFACE TEMP=+16.9deg　R.HUMIDITY=84%

HEIGHT	10m	20m	30m	40m	50m	60m	70m	80m	90m	100m	110m	120m	130m	140m	150m	160m	170m	180m	190m	200m
W.D (deg)	?	?	261	265	267	261	266	282	301	308	307	310	326	326	338	345	345	049	245	234
W.S (m/s)	?	?	02.2	02.2	02.0	01.7	01.4	01.2	01.1	01.0	01.1	01.1	01.1	01.0	00.8	00.6	00.5	00.4	00.4	00.5
TEMP(deg)	+16.6	+16.3	+16.0	+15.7	+15.2	+15.0	+15.1	+15.1	+15.2	+15.2	+15.2	+15.1	+15.0	+15.0	+15.0	+15.0	+15.0	+15.0	+15.0	+14.9

HEIGHT	210m	220m	230m	240m	250m	260m	270m	280m	290m	300m	310m	320m	330m	340m	350m	360m	370m	380m	390m	400m
W.D (deg)	300	331	014	092	191	195	189	194	220	236	228	209	251	204	175	139	087	~~213~~	~~217~~	?
W.S (m/s)	00.5	00.5	00.6	00.8	00.9	01.1	01.6	02.1	02.4	02.2	02.0	01.6	01.4	01.1	01.2	02.1	04.1	~~04.7~~	~~06.4~~	?
TEMP(deg)	+14.9	+14.9	+14.9	+14.9	+14.9	+14.8	+14.7	+14.6	+14.6	+14.5	+14.4	+14.4	+14.3	+14.3	+14.3	+14.3	+14.3	+14.3	+14.3	+14.6

DATE=85/11/06　TIME=14:00:00　SURFACE TEMP=+17.1deg　R.HUMIDITY=81%

HEIGHT	10m	20m	30m	40m	50m	60m	70m	80m	90m	100m	110m	120m	130m	140m	150m	160m	170m	180m	190m	200m
W.D (deg)	?	?	259	308	282	242	236	213	220	220	222	234	239	258	269	270	241	201	197	208
W.S (m/s)	?	?	02.1	01.8	01.4	01.3	01.1	01.2	01.4	01.4	01.4	01.3	01.2	01.0	00.9	00.9	01.0	01.1	01.4	01.9
TEMP(deg)	+16.9	+16.7	+16.6	+16.4	+16.1	+15.9	+15.7	+15.6	+15.5	+15.4	+15.4	+15.3	+15.2	+15.1	+15.0	+15.0	+14.9	+14.8	+14.7	+14.7

HEIGHT	210m	220m	230m	240m	250m	260m	270m	280m	290m	300m	310m	320m	330m	340m	350m	360m	370m	380m	390m	400m
W.D (deg)	218	205	191	182	151	132	123	135	139	113	110	091	080	090	047	056	056	052	?	?
W.S (m/s)	02.3	02.6	03.1	03.5	04.1	04.4	04.3	04.1	04.0	04.2	04.9	04.4	05.2	05.8	06.3	06.3	06.3	04.8	?	?
TEMP(deg)	+14.6	+14.6	+14.6	+14.6	+14.5	+14.5	+14.5	+14.5	+14.5	+14.6	+14.6	+14.6	+14.6	+14.6	+14.7	+14.8	+14.9	+15.0	+15.2	+15.4

DATE=85/11/06　TIME=15:00:00　SURFACE TEMP=+20.9deg　R.HUMIDITY=82%

HEIGHT	10m	20m	30m	40m	50m	60m	70m	80m	90m	100m	110m	120m	130m	140m	150m	160m	170m	180m	190m	200m
W.D (deg)	?	?	104	101	105	106	103	098	090	090	082	085	090	142	147	156	216	353	220	170
W.S (m/s)	?	?	04.5	05.0	05.5	05.3	04.7	04.3	03.9	03.4	03.0	02.5	02.1	01.7	01.2	00.9	01.2	01.4	01.7	01.8
TEMP(deg)	+20.4	+19.9	+19.4	+18.9	+18.1	+17.6	+17.5	+17.4	+17.4	+17.3	+17.3	+17.4	+17.4	+17.4	+17.3	+17.3	+17.2	+17.2	+17.2	+17.3

HEIGHT	210m	220m	230m	240m	250m	260m	270m	280m	290m	300m	310m	320m	330m	340m	350m	360m	370m	380m	390m	400m
W.D (deg)	139	194	073	312	257	000	290	216	220	172	189	024	029	010	198	~~090~~	~~270~~	~~270~~	~~270~~	~~270~~
W.S (m/s)	02.0	01.7	01.5	01.5	01.8	02.3	03.0	03.1	03.2	03.0	02.8	02.3	02.1	01.7	01.5	~~00.9~~	~~00.4~~	~~00.1~~	~~00.2~~	~~00.2~~
TEMP(deg)	+17.3	+17.4	+17.4	+17.4	+17.4	+17.4	+17.5	+17.5	+17.5	+17.5	+17.5	+17.5	+17.6	+17.6	+17.6	~~+18.8~~	?	?	?	?

第39表　（つづき）

DATE=85/11/06　TIME=16:00:00　SURFACE TEMP=+19.1deg　R.HUMIDITY=84%

HEIGHT	10m	20m	30m	40m	50m	60m	70m	80m	90m	100m	110m	120m	130m	140m	150m	160m	170m	180m	190m	200m
W.D (deg)	?	?	054	055	058	058	056	069	078	118	100	092	128	134	139	135	114	111	130	149
W.S (m/s)	?	?	01.4	01.4	01.5	01.6	01.9	02.7	03.4	04.4	05.6	06.4	06.4	05.9	05.1	04.2	03.3	02.5	02.0	01.5
TEMP(deg)	+18.7	+18.3	+17.9	+17.5	+17.0	+16.6	+16.6	+16.6	+16.6	+16.6	+16.6	+16.6	+16.6	+16.6	+16.5	+16.3	+16.1	+16.0	+16.0	+16.1

HEIGHT	210m	220m	230m	240m	250m	260m	270m	280m	290m	300m	310m	320m	330m	340m	350m	360m	370m	380m	390m	400m
W.D (deg)	223	159	016	321	253	207	113	057	187	283	075	044	118	213	208	122	217	?	?	?
W.S (m/s)	01.1	00.8	00.9	00.9	01.0	01.4	01.6	01.6	01.7	02.2	01.7	02.2	03.5	04.5	04.5	06.9	06.9	?	?	?
TEMP(deg)	+16.2	+16.2	+16.2	+16.2	+16.1	+16.1	+16.0	+16.0	+16.0	+16.1	+16.3	+16.3	+16.3	+16.3	+16.5	+16.5	+16.5	+16.2	+16.3	~~+17.6~~

DATE=85/11/06　TIME=17:00:00　SURFACE TEMP=+15.8deg　R.HUMIDITY=84%

HEIGHT	10m	20m	30m	40m	50m	60m	70m	80m	90m	100m	110m	120m	130m	140m	150m	160m	170m	180m	190m	200m
W.D (deg)	?	?	073	039	041	056	074	084	092	112	120	127	122	118	111	108	106	111	120	152
W.S (m/s)	?	?	01.5	01.5	01.5	01.7	02.1	02.5	02.9	03.2	03.5	03.7	03.7	03.7	03.6	03.4	03.2	03.0	02.5	02.1
TEMP(deg)	+15.8	+15.8	+15.9	+15.9	+16.0	+16.0	+16.0	+15.9	+15.9	+15.9	+16.0	+16.0	+15.9	+15.8	+15.6	+15.6	+15.6	+15.6	+15.5	+15.5

HEIGHT	210m	220m	230m	240m	250m	260m	270m	280m	290m	300m	310m	320m	330m	340m	350m	360m	370m	380m	390m	400m
W.D (deg)	165	156	066	041	006	179	131	130	085	062	042	300	248	288	~~341~~	~~309~~	~~090~~	~~315~~	~~179~~	~~315~~
W.S (m/s)	01.9	01.7	01.5	01.4	01.6	01.9	02.4	03.2	03.4	03.6	03.4	03.5	02.9	03.8	~~04.0~~	~~03.5~~	~~03.6~~	~~03.3~~	~~02.0~~	~~01.0~~
TEMP(deg)	+15.5	+15.6	+15.5	+15.5	+15.4	+15.4	+15.4	+15.4	+15.4	+15.3	+15.3	+15.3	+15.4	+15.4	+15.6	+15.6	?	?	?	?

DATE=85/11/06　TIME=18:00:00　SURFACE TEMP=+15.4deg　R.HUMIDITY=84%

HEIGHT	10m	20m	30m	40m	50m	60m	70m	80m	90m	100m	110m	120m	130m	140m	150m	160m	170m	180m	190m	200m
W.D (deg)	?	?	195	116	085	077	087	085	097	097	090	099	104	112	108	125	185	101	097	064
W.S (m/s)	?	?	00.8	01.1	01.5	01.9	02.4	02.6	03.0	03.3	03.7	04.2	04.6	04.5	04.3	04.1	03.6	03.6	04.0	04.5
TEMP(deg)	+15.5	+15.7	+15.8	+16.0	+16.2	+16.4	+16.5	+16.5	+16.5	+16.5	+16.5	+16.4	+16.3	+16.0	+15.9	+15.7	+15.6	+15.6	+15.5	+15.5

HEIGHT	210m	220m	230m	240m	250m	260m	270m	280m	290m	300m	310m	320m	330m	340m	350m	360m	370m	380m	390m	400m
W.D (deg)	063	043	111	188	199	066	047	071	023	079	000	~~336~~	~~030~~	~~315~~	~~315~~	~~*~~	~~*~~	~~*~~	~~*~~	~~*~~
W.S (m/s)	04.1	03.8	03.2	02.3	02.7	04.2	04.8	04.9	05.5	05.3	04.0	~~03.1~~	~~02.6~~	~~01.6~~	~~00.5~~	~~00.0~~	~~00.0~~	~~00.0~~	~~00.0~~	~~00.0~~
TEMP(deg)	+15.6	+15.7	+15.8	+15.7	+15.6	+15.7	+15.8	+16.0	+15.7	+15.7	+16.1	~~+16.9~~	~~+17.8~~	~~+17.4~~	~~+17.6~~	~~+19.1~~	~~+21.5~~	~~+23.0~~	?	?

DATE=85/11/06　TIME=19:00:00　SURFACE TEMP=+15.2deg　R.HUMIDITY=86%

HEIGHT	10m	20m	30m	40m	50m	60m	70m	80m	90m	100m	110m	120m	130m	140m	150m	160m	170m	180m	190m	200m
W.D (deg)	?	?	025	054	082	093	092	098	105	098	092	090	092	143	191	191	191	204	198	218
W.S (m/s)	?	?	02.1	02.9	04.0	05.0	06.0	06.8	07.1	06.9	06.3	05.6	05.4	05.5	05.5	06.8	06.8	05.8	05.4	05.3
TEMP(deg)	+15.2	+15.3	+15.3	+15.4	+15.5	+15.7	+16.0	+16.3	+16.6	+16.9	+17.3	+17.8	+18.1	+18.2	+18.3	+18.3	+18.3	+18.2	+18.0	+17.9

HEIGHT	210m	220m	230m	240m	250m	260m	270m	280m	290m	300m	310m	320m	330m	340m	350m	360m	370m	380m	390m	400m
W.D (deg)	037	062	205	203	201	186	036	018	358	258	222	051	?	?	?	?	?	?	?	?
W.S (m/s)	03.9	04.5	05.8	05.1	05.5	06.1	05.8	05.4	07.8	07.8	07.1	06.6	?	?	?	?	?	?	?	?
TEMP(deg)	+17.7	+17.6	+17.6	+17.6	+17.6	+17.5	+17.4	+17.3	+17.2	+17.2	+17.1	+17.1	+17.1	+17.5	+17.7	+17.8	+17.5	+17.7	~~+18.9~~	?

第39表　（つづき）

DATE=85/11/06　TIME=19:50:00　SURFACE TEMP=+17.4deg　R.HUMIDITY=77%

HEIGHT	10m	20m	30m	40m	50m	60m	70m	80m	90m	100m	110m	120m	130m	140m	150m	160m	170m	180m	190m	200m
W.D (deg)	?	?	105	101	099	104	101	095	083	102	194	204	206	184	111	210	237	028	030	080
W.S (m/s)	?	?	04.2	05.3	06.0	06.3	06.2	05.3	04.5	04.0	04.0	03.6	03.2	02.9	02.5	01.6	02.5	04.0	04.7	05.5
TEMP(deg)	+17.7	+18.1	+18.5	+18.9	+19.1	+19.3	+19.4	+19.6	+19.8	+20.0	+20.0	+19.9	+19.7	+19.5	+19.4	+19.4	+19.4	+19.4	+19.3	+19.0

HEIGHT	210m	220m	230m	240m	250m	260m	270m	280m	290m	300m	310m	320m	330m	340m	350m	360m	370m	380m	390m	400m
W.D (deg)	047	048	~~195~~	~~191~~	~~223~~	~~270~~	?	?	?	?	?	?	?	?	?	?	?	?	?	?
W.S (m/s)	06.6	07.7	~~08.8~~	~~13.6~~	~~17.3~~	~~18.8~~	?	?	?	?	?	?	?	?	?	?	?	?	?	?
TEMP(deg)	+18.8	+18.6	+18.8	~~+19.5~~	~~+19.2~~	?	?	?	?	?	?	?	?	?	?	?	?	?	?	?

DATE=85/11/06　TIME=21:00:00　SURFACE TEMP=+15.6deg　R.HUMIDITY=83%

HEIGHT	10m	20m	30m	40m	50m	60m	70m	80m	90m	100m	110m	120m	130m	140m	150m	160m	170m	180m	190m	200m
W.D (deg)	?	?	171	169	150	140	146	153	151	142	137	123	162	168	185	189	201	226	190	222
W.S (m/s)	?	?	01.7	01.9	02.6	03.4	03.8	03.7	03.4	02.9	02.7	02.7	03.6	04.2	04.8	04.2	03.8	03.6	03.3	02.6
TEMP(deg)	+15.7	+15.9	+16.1	+16.3	+16.5	+16.6	+16.5	+16.5	+16.5	+16.5	+16.6	+16.6	+16.8	+16.9	+17.0	+17.1	+17.1	+17.1	+17.0	+17.0

HEIGHT	210m	220m	230m	240m	250m	260m	270m	280m	290m	300m	310m	320m	330m	340m	350m	360m	370m	380m	390m	400m
W.D (deg)	186	045	315	198	191	~~315~~	~~315~~	~~090~~	~~090~~	~~090~~	~~270~~	~~270~~	~~090~~	?	?	?	?	?	?	?
W.S (m/s)	02.3	03.5	06.1	05.5	05.4	~~10.4~~	~~08.0~~	~~06.7~~	~~08.1~~	~~03.1~~	~~04.5~~	~~07.5~~	~~08.2~~	?	?	?	?	?	?	?
TEMP(deg)	+16.9	+16.8	+16.9	+17.0	+17.3	~~+18.5~~	~~+20.5~~	~~+22.2~~	~~+22.0~~	~~+22.0~~	?	?	?	?	?	?	?	?	?	?

DATE=85/11/06　TIME=22:00:00　SURFACE TEMP=+14.8deg　R.HUMIDITY=84%

HEIGHT	10m	20m	30m	40m	50m	60m	70m	80m	90m	100m	110m	120m	130m	140m	150m	160m	170m	180m	190m	200m
W.D (deg)	?	?	241	220	236	260	265	262	261	248	208	170	142	155	153	127	122	113	097	106
W.S (m/s)	?	?	01.8	02.0	02.1	02.5	02.6	02.6	02.5	02.0	01.8	01.6	01.7	02.1	02.9	03.7	04.1	04.0	03.6	03.0
TEMP(deg)	+14.8	+14.9	+14.9	+15.0	+14.9	+14.8	+14.7	+14.6	+14.5	+14.5	+14.6	+14.8	+15.0	+15.1	+15.3	+15.4	+15.5	+15.6	+15.7	+15.7

HEIGHT	210m	220m	230m	240m	250m	260m	270m	280m	290m	300m	310m	320m	330m	340m	350m	360m	370m	380m	390m	400m
W.D (deg)	144	123	165	175	180	144	150	183	199	195	176	315	227	227	315	315	?	?	?	?
W.S (m/s)	02.5	02.7	03.7	03.8	04.4	06.0	06.4	06.1	06.2	05.2	03.2	02.0	01.0	00.4	00.4	00.3	?	?	?	?
TEMP(deg)	+15.7	+15.8	+15.9	+16.0	+16.0	+16.0	+15.9	+15.8	+15.7	+15.7	+15.6	+15.6	+15.5	+15.4	+15.4	+15.5	+15.6	+16.0	+16.9	+17.0

DATE=85/11/06　TIME=23:00:00　SURFACE TEMP=+14.3deg　R.HUMIDITY=86%

HEIGHT	10m	20m	30m	40m	50m	60m	70m	80m	90m	100m	110m	120m	130m	140m	150m	160m	170m	180m	190m	200m
W.D (deg)	?	?	220	198	203	222	353	021	028	160	182	187	180	151	118	141	150	156	162	162
W.S (m/s)	?	?	01.1	00.8	00.5	00.5	00.3	00.2	00.3	00.6	00.8	01.0	01.3	01.8	02.2	03.3	04.6	05.7	06.2	06.3
TEMP(deg)	+14.4	+14.5	+14.6	+14.7	+14.7	+14.6	+14.5	+14.4	+14.5	+14.6	+14.7	+14.9	+15.1	+15.5	+15.9	+16.3	+16.5	+16.7	+16.8	+16.8

HEIGHT	210m	220m	230m	240m	250m	260m	270m	280m	290m	300m	310m	320m	330m	340m	350m	360m	370m	380m	390m	400m
W.D (deg)	158	151	135	052	099	249	199	180	190	180	315	315	*	?	?	?	?	?	?	?
W.S (m/s)	05.6	04.5	03.1	02.1	03.3	04.0	06.4	06.3	06.0	04.0	02.8	00.0	00.0	?	?	?	?	?	?	?
TEMP(deg)	+16.8	+16.8	+16.8	+16.9	+16.9	+17.0	+17.0	+17.1	+17.1	+17.1	+17.1	+17.0	+17.2	+17.5	~~+18.3~~	~~+18.7~~	~~+17.9~~	?	?	?

第39表　（つづき）

DATE=85/11/07　TIME=00:00:00　SURFACE TEMP=+14.3deg　R.HUMIDITY=87%

HEIGHT	10m	20m	30m	40m	50m	60m	70m	80m	90m	100m	110m	120m	130m	140m	150m	160m	170m	180m	190m	200m
W.D (deg)	?	?	243	243	265	248	264	255	268	285	270	090	111	098	112	099	090	112	117	120
W.S (m/s)	?	?	00.8	00.9	01.2	01.5	01.7	01.7	01.5	01.1	00.9	00.8	01.0	01.3	01.7	02.2	02.5	02.6	02.7	02.6
TEMP(deg)	+14.3	+14.3	+14.4	+14.4	+14.4	+14.4	+14.4	+14.4	+14.4	+14.5	+14.8	+15.2	+15.5	+15.7	+15.9	+16.1	+16.3	+16.5	+16.6	+16.8

HEIGHT	210m	220m	230m	240m	250m	260m	270m	280m	290m	300m	310m	320m	330m	340m	350m	360m	370m	380m	390m	400m
W.D (deg)	125	127	116	094	106	130	129	150	156	158	156	163	145	103	108	080	039	213	219	199
W.S (m/s)	02.3	02.1	02.0	02.1	02.6	03.2	03.9	04.4	04.6	04.6	04.3	04.1	03.5	03.2	02.9	02.5	03.1	02.2	02.1	02.1
TEMP(deg)	+16.9	+17.0	+17.0	+17.0	+17.0	+17.0	+17.0	+17.0	+16.9	+16.9	+16.9	+16.8	+16.8	+16.8	+17.0	+17.3	+17.3	+16.9	+16.6	+16.5

HEIGHT	410m	420m	430m	440m	450m	460m	470m	480m	490m	500m	510m	520m	530m	540m	550m	560m	570m	580m	590m	600m
W.D (deg)	000	165	123	315	123	123	315	315	*	*	*	?	?	?	?	?	?	?	?	?
W.S (m/s)	02.4	01.9	03.2	06.5	06.0	05.4	05.4	03.5	00.0	00.0	00.0	?	?	?	?	?	?	?	?	?
TEMP(deg)	+16.4	+16.4	+16.5	+16.6	+16.7	+16.7	+16.5	+16.4	+17.2	+17.2	+17.4	?	?	?	?	?	?	?	?	?

DATE=85/11/07　TIME=01:00:00　SURFACE TEMP=+14.4deg　R.HUMIDITY=88%

HEIGHT	10m	20m	30m	40m	50m	60m	70m	80m	90m	100m	110m	120m	130m	140m	150m	160m	170m	180m	190m	200m
W.D (deg)	?	?	341	348	343	329	325	326	329	335	337	331	331	337	336	340	339	344	000	009
W.S (m/s)	?	?	01.0	01.3	02.0	02.7	03.2	03.5	03.6	03.4	03.0	02.6	02.4	02.2	02.0	01.9	01.9	01.9	01.8	01.7
TEMP(deg)	+14.3	+14.3	+14.2	+14.2	+14.1	+14.2	+14.2	+14.3	+14.3	+14.4	+14.6	+14.9	+15.2	+15.4	+15.5	+15.5	+15.6	+15.6	+15.6	+15.6

HEIGHT	210m	220m	230m	240m	250m	260m	270m	280m	290m	300m	310m	320m	330m	340m	350m	360m	370m	380m	390m	400m
W.D (deg)	021	037	051	121	097	104	094	098	108	104	096	180	243	228	170	202	192	265	191	059
W.S (m/s)	01.4	01.0	00.7	00.5	00.6	00.8	01.0	01.4	01.5	01.5	01.6	01.7	01.4	01.5	01.7	01.9	01.8	02.0	02.2	02.3
TEMP(deg)	+15.5	+15.5	+15.5	+15.5	+15.5	+15.6	+15.6	+15.7	+15.8	+15.9	+16.1	+16.3	+16.5	+16.6	+16.6	+16.6	+16.5	+16.5	+16.5	+16.4

HEIGHT	410m	420m	430m	440m	450m	460m	470m	480m	490m	500m	510m	520m	530m	540m	550m	560m	570m	580m	590m	600m
W.D (deg)	090	?	?	?	?	?	?	?	?	?	?	?	?	?	?	?	?	?	?	?
W.S (m/s)	01.7	?	?	?	?	?	?	?	?	?	?	?	?	?	?	?	?	?	?	?
TEMP(deg)	+16.4	+16.4	+16.3	+16.3	+16.3	+16.3	+16.2	+16.2	+16.1	+16.0	+16.0	+16.9	+17.5	+17.7	+16.8	?	?	?	?	?

DATE=85/11/07　TIME=02:00:00　SURFACE TEMP=+14.4deg　R.HUMIDITY=90%

HEIGHT	10m	20m	30m	40m	50m	60m	70m	80m	90m	100m	110m	120m	130m	140m	150m	160m	170m	180m	190m	200m
W.D (deg)	?	?	040	061	323	299	315	303	306	303	314	324	309	323	324	283	248	214	160	124
W.S (m/s)	?	?	00.6	00.6	00.9	01.7	02.5	03.2	03.7	04.1	04.0	03.7	03.2	02.7	02.3	02.0	01.8	02.1	02.6	02.9
TEMP(deg)	+14.5	+14.6	+14.8	+14.9	+14.9	+14.9	+14.8	+14.8	+14.8	+14.8	+14.9	+15.1	+15.7	+16.3	+16.8	+17.0	+17.1	+17.2	+17.2	+17.3

HEIGHT	210m	220m	230m	240m	250m	260m	270m	280m	290m	300m	310m	320m	330m	340m	350m	360m	370m	380m	390m	400m
W.D (deg)	085	059	016	306	222	214	194	182	177	316	108	151	156	148	172	217	279	296	123	180
W.S (m/s)	03.2	03.0	02.6	02.7	03.0	03.1	03.0	02.9	02.4	01.6	01.6	02.0	02.3	02.4	02.6	02.3	02.3	02.1	01.9	01.4
TEMP(deg)	+17.4	+17.5	+17.6	+17.6	+17.5	+17.5	+17.4	+17.4	+17.3	+17.2	+17.1	+17.1	+17.0	+17.0	+16.9	+16.9	+16.8	+16.8	+16.8	+16.9

HEIGHT	410m	420m	430m	440m	450m	460m	470m	480m	490m	500m	510m	520m	530m	540m	550m	560m	570m	580m	590m	600m
W.D (deg)	000	315	326	180	123	315	?	?	?	?	?	?	?	?	?	?	?	?	?	?
W.S (m/s)	01.6	01.4	01.5	01.4	01.4	02.6	?	?	?	?	?	?	?	?	?	?	?	?	?	?
TEMP(deg)	+16.9	+16.9	+16.9	+16.8	+16.8	+16.7	+16.9	+16.8	+16.8	+16.6	+17.0	+17.6	+17.6	+17.2	+16.9	?	?	?	?	?

第39表　（つづき）

DATE=85/11/07　TIME=03:00:00　SURFACE TEMP=+14.3deg　R.HUMIDITY=87%

HEIGHT	10m	20m	30m	40m	50m	60m	70m	80m	90m	100m	110m	120m	130m	140m	150m	160m	170m	180m	190m	200m
W.D (deg)	?	?	000	358	357	002	155	172	172	174	177	166	173	193	125	142	123	121	120	117
W.S (m/s)	?	?	01.3	01.2	01.1	01.0	01.0	01.1	01.3	01.4	01.2	00.9	00.7	00.5	00.6	00.9	01.1	01.1	01.0	00.9
TEMP(deg)	+14.3	+14.4	+14.5	+14.5	+14.6	+14.7	+14.8	+14.9	+15.0	+15.3	+15.8	+16.3	+16.7	+17.0	+17.1	+17.2	+17.3	+17.4	+17.4	+17.4

HEIGHT	210m	220m	230m	240m	250m	260m	270m	280m	290m	300m	310m	320m	330m	340m	350m	360m	370m	380m	390m	400m
W.D (deg)	090	105	103	106	113	108	121	123	090	156	124	128	122	101	068	067	108	127	132	080
W.S (m/s)	01.7	02.6	03.4	04.3	04.4	03.2	02.3	01.5	00.8	00.8	01.1	01.0	00.9	00.7	00.7	00.6	00.6	00.7	00.9	00.9
TEMP(deg)	+17.6	+17.9	+18.1	+18.1	+17.8	+17.5	+17.3	+17.2	+17.2	+17.2	+17.2	+17.2	+17.1	+17.1	+17.0	+17.0	+17.0	+17.0	+16.9	+16.9

HEIGHT	410m	420m	430m	440m	450m	460m	470m	480m	490m	500m	510m	520m	530m	540m	550m	560m	570m	580m	590m	600m
W.D (deg)	054	051	056	206	210	214	035	099	052	055	180	090	173	180	196	180	180	000	000	000
W.S (m/s)	00.8	00.8	00.9	00.9	00.7	00.6	00.5	00.3	00.2	00.2	00.3	00.4	00.5	00.8	01.1	01.2	01.8	01.5	01.2	02.9
TEMP(deg)	+16.8	+16.7	+16.6	+16.6	+16.5	+16.4	+16.4	+16.3	+16.2	+16.2	+16.2	+16.2	+16.1	+16.1	+16.1	+16.1	+16.1	+16.1	+16.1	+16.1

HEIGHT	610m	620m	630m	640m	650m	660m	670m	680m	690m	700m	710m	720m	730m	740m	750m	760m	770m	780m	790m	800m
W.D (deg)	315	?	?	?	?	?	?	?	?	?	?	?	?	?	?	?	?	?	?	?
W.S (m/s)	02.6	?	?	?	?	?	?	?	?	?	?	?	?	?	?	?	?	?	?	?
TEMP(deg)	+16.0	+15.9	+15.9	+15.8	+15.8	+15.8	+15.8	+15.8	+15.8	+16.3	~~+17.6~~	?	?	?	?	?	?	?	?	?

DATE=85/11/07　TIME=04:00:00　SURFACE TEMP=+14.6deg　R.HUMIDITY=88%

HEIGHT	10m	20m	30m	40m	50m	60m	70m	80m	90m	100m	110m	120m	130m	140m	150m	160m	170m	180m	190m	200m
W.D (deg)	?	?	359	356	000	000	180	162	180	180	180	180	184	352	357	000	000	000	000	000
W.S (m/s)	?	?	01.0	00.8	00.5	00.4	00.4	00.5	00.7	00.8	00.7	00.6	00.5	00.6	00.9	01.3	01.6	01.8	01.7	01.4
TEMP(deg)	+14.6	+14.6	+14.7	+14.7	+14.8	+15.1	+15.5	+15.9	+16.2	+16.4	+16.5	+16.7	+17.0	+17.7	+18.3	+18.6	+18.2	+17.8	+17.5	+17.5

HEIGHT	210m	220m	230m	240m	250m	260m	270m	280m	290m	300m	310m	320m	330m	340m	350m	360m	370m	380m	390m	400m
W.D (deg)	020	055	101	111	113	101	136	137	138	130	116	099	101	116	151	117	160	098	088	281
W.S (m/s)	01.2	01.0	00.8	00.8	01.2	02.0	02.4	04.1	05.0	06.7	07.2	07.3	06.3	05.9	04.2	02.9	02.5	01.6	01.2	01.0
TEMP(deg)	+17.5	+17.5	+17.5	+17.4	+17.4	+17.3	+17.3	+17.2	+17.2	+17.1	+17.1	+17.1	+17.1	+17.2	+17.2	+17.2	+17.3	+17.4	+17.2	+17.0

HEIGHT	410m	420m	430m	440m	450m	460m	470m	480m	490m	500m	510m	520m	530m	540m	550m	560m	570m	580m	590m	600m
W.D (deg)	045	169	203	184	205	024	056	096	295	180	225	?	?	?	?	?	?	?	?	?
W.S (m/s)	01.5	02.0	02.2	02.2	02.4	01.9	01.9	02.4	02.6	02.3	02.0	?	?	?	?	?	?	?	?	?
TEMP(deg)	+16.9	+16.8	+16.7	+16.6	+16.5	+16.4	+16.3	+16.2	+16.1	+16.1	+16.1	+16.1	+16.1	+16.1	+16.1	+16.0	+15.9	~~+16.6~~	~~+18.0~~	~~+20.1~~

DATE=85/11/07　TIME=05:00:00　SURFACE TEMP=+14.6deg　R.HUMIDITY=87%

HEIGHT	10m	20m	30m	40m	50m	60m	70m	80m	90m	100m	110m	120m	130m	140m	150m	160m	170m	180m	190m	200m
W.D (deg)	?	?	256	263	278	288	270	270	270	270	135	098	090	110	120	142	138	139	162	144
W.S (m/s)	?	?	00.7	00.7	00.7	00.6	00.5	00.4	00.3	00.3	00.5	00.8	01.3	01.8	02.0	02.2	02.7	03.2	03.8	04.8
TEMP(deg)	+14.6	+14.6	+14.7	+14.7	+14.9	+15.1	+15.4	+15.6	+15.7	+15.8	+15.9	+16.0	+16.3	+16.6	+16.8	+17.0	+17.0	+17.1	+17.2	+17.1

HEIGHT	210m	220m	230m	240m	250m	260m	270m	280m	290m	300m	310m	320m	330m	340m	350m	360m	370m	380m	390m	400m
W.D (deg)	181	173	153	153	?	?	?	?	?	?	?	?	?	?	?	?	?	?	?	?
W.S (m/s)	06.0	08.5	07.6	06.4	?	?	?	?	?	?	?	?	?	?	?	?	?	?	?	?
TEMP(deg)	+17.1	+17.1	+17.1	+17.1	+17.1	+17.5	~~+18.2~~	~~+17.0~~	~~+18.5~~	~~+17.5~~	?	?	?	?	?	?	?	?	?	?

第39表　（つづき）

DATE=85/11/07　TIME=06:00:00　SURFACE TEMP=+14.8deg　R.HUMIDITY=88%

HEIGHT	10m	20m	30m	40m	50m	60m	70m	80m	90m	100m	110m	120m	130m	140m	150m	160m	170m	180m	190m	200m
W.D (deg)	?	?	006	121	168	164	159	151	149	146	141	142	144	152	149	141	153	156	148	184
W.S (m/s)	?	?	00.9	01.2	01.9	02.5	03.5	04.2	04.5	04.4	04.4	04.4	04.2	04.1	04.0	03.7	03.4	02.9	02.8	02.4
TEMP(deg)	+14.9	+15.1	+15.2	+15.4	+15.6	+15.9	+16.0	+16.2	+16.5	+16.7	+16.9	+17.0	+17.1	+17.1	+17.1	+17.1	+17.0	+17.0	+17.1	+17.1

HEIGHT	210m	220m	230m	240m	250m	260m	270m	280m	290m	300m	310m	320m	330m	340m	350m	360m	370m	380m	390m	400m
W.D (deg)	201	270	146	153	180	~~315~~	~~315~~	*	*	*	*	*	*	*	*	*	*	*	*	*
W.S (m/s)	02.2	03.5	04.1	03.5	03.3	~~02.9~~	~~01.0~~	~~00.0~~	~~00.0~~	~~00.0~~	~~00.0~~	~~00.0~~	~~00.0~~	~~00.0~~	~~00.0~~	~~00.0~~	~~00.0~~	~~00.0~~	~~00.0~~	~~00.0~~
TEMP(deg)	+17.2	+17.2	+17.1	+16.9	+16.7	+16.6	+16.6	+17.2	+17.2	+17.2	+17.2	~~+18.4~~	~~+20.2~~	?	?	?	?	?	?	?

DATE=85/11/07　TIME=07:00:00　SURFACE TEMP=+15.9deg　R.HUMIDITY=88%

HEIGHT	10m	20m	30m	40m	50m	60m	70m	80m	90m	100m	110m	120m	130m	140m	150m	160m	170m	180m	190m	200m
W.D (deg)	?	?	184	180	177	171	165	169	168	168	170	170	167	159	158	128	046	165	189	191
W.S (m/s)	?	?	01.2	01.3	01.5	01.6	01.8	02.0	02.5	02.8	03.5	03.9	04.1	03.9	03.3	03.8	04.1	05.6	07.5	10.0
TEMP(deg)	+16.0	+16.2	+16.4	+16.6	+16.8	+16.9	+17.0	+17.0	+17.1	+17.2	+17.2	+17.3	+17.3	+17.3	+17.4	+17.4	+17.4	+17.4	+17.4	+17.4

HEIGHT	210m	220m	230m	240m	250m	260m	270m	280m	290m	300m	310m	320m	330m	340m	350m	360m	370m	380m	390m	400m
W.D (deg)	?	?	?	?	?	?	?	?	?	?	?	?	?	?	?	?	?	?	?	?
W.S (m/s)	?	?	?	?	?	?	?	?	?	?	?	?	?	?	?	?	?	?	?	?
TEMP(deg)	+17.3	+17.1	+17.0	+17.1	+17.2	+17.7	+17.9	+18.0	?	?	?	~~+18.9~~	~~+21.1~~	?	?	?	?	?	?	?

DATE=85/11/07　TIME=08:00:00　SURFACE TEMP=+17.3deg　R.HUMIDITY=85%

HEIGHT	10m	20m	30m	40m	50m	60m	70m	80m	90m	100m	110m	120m	130m	140m	150m	160m	170m	180m	190m	200m
W.D (deg)	?	?	144	146	140	141	130	122	161	198	200	242	291	226	196	180	182	223	~~315~~	?
W.S (m/s)	?	?	03.8	04.6	04.9	04.6	04.1	04.0	03.6	03.0	03.4	03.6	04.7	05.5	08.4	07.7	07.0	08.0	~~09.0~~	?
TEMP(deg)	+17.4	+17.6	+17.7	+17.9	+18.1	+18.3	+18.4	+18.5	+18.5	+18.5	+18.6	+18.9	+19.0	+19.2	+19.2	+19.3	+19.4	+19.5	+19.5	+19.4

HEIGHT	210m	220m	230m	240m	250m	260m	270m	280m	290m	300m	310m	320m	330m	340m	350m	360m	370m	380m	390m	400m
W.D (deg)	?	?	?	?	?	?	?	?	?	?	?	?	?	?	?	?	?	?	?	?
W.S (m/s)	?	?	?	?	?	?	?	?	?	?	?	?	?	?	?	?	?	?	?	?
TEMP(deg)	+19.2	+18.9	+18.8	?	?	?	?	?	?	?	?	?	?	?	?	?	?	?	?	?

DATE=85/11/07　TIME=09:00:00　SURFACE TEMP=+17.3deg　R.HUMIDITY=84%

HEIGHT	10m	20m	30m	40m	50m	60m	70m	80m	90m	100m	110m	120m	130m	140m	150m	160m	170m	180m	190m	200m
W.D (deg)	?	?	096	097	093	094	104	106	106	113	127	214	236	266	274	304	296	099	154	159
W.S (m/s)	?	?	06.6	07.7	07.3	06.8	06.4	05.8	04.7	03.8	03.3	03.0	03.5	04.9	04.9	05.1	05.8	05.6	04.7	05.0
TEMP(deg)	+17.3	+17.4	+17.4	+17.5	+17.5	+17.5	+17.4	+17.5	+17.5	+17.5	+17.6	+17.7	+17.7	+17.7	+17.8	+17.7	+17.7	+17.6	+17.6	+17.6

HEIGHT	210m	220m	230m	240m	250m	260m	270m	280m	290m	300m	310m	320m	330m	340m	350m	360m	370m	380m	390m	400m
W.D (deg)	090	101	102	058	090	163	162	159	153	357	348	~~156~~	?	?	?	?	?	?	?	?
W.S (m/s)	05.0	04.8	04.0	04.6	09.3	11.2	11.1	12.3	12.3	10.6	08.7	~~07.3~~	?	?	?	?	?	?	?	?
TEMP(deg)	+17.6	+17.6	+17.6	+17.7	+17.7	+17.6	+17.5	+17.4	+17.2	+17.0	+17.0	?	?	?	?	?	?	?	?	?

第39表　（つづき）

DATE=85/11/07　TIME=10:00:00　SURFACE TEMP=+17.7deg　R.HUMIDITY=81%

HEIGHT	10m	20m	30m	40m	50m	60m	70m	80m	90m	100m	110m	120m	130m	140m	150m	160m	170m	180m	190m	200m
W.D (deg)	?	?	152	146	141	139	145	147	149	160	177	188	193	187	185	170	161	158	352	346
W.S (m/s)	?	?	05.0	05.9	05.4	04.9	04.4	03.8	03.4	03.1	03.0	02.7	02.6	02.6	02.9	03.2	02.9	03.0	02.8	02.8
TEMP(deg)	+17.9	+18.1	+18.3	+18.5	+18.6	+18.5	+18.2	+18.1	+18.2	+18.3	+18.3	+18.3	+18.2	+18.2	+18.1	+18.0	+17.9	+17.8	+17.8	+17.7

HEIGHT	210m	220m	230m	240m	250m	260m	270m	280m	290m	300m	310m	320m	330m	340m	350m	360m	370m	380m	390m	400m
W.D (deg)	354	331	310	016	141	158	150	135	241	329	?	?	?	?	?	~~*~~	?	?	?	?
W.S (m/s)	02.8	03.0	03.5	04.9	05.5	04.9	05.0	04.9	03.4	01.9	?	?	?	?	?	~~00.0~~	?	?	?	?
TEMP(deg)	+17.6	+17.5	+17.4	+17.3	+17.3	+17.2	+17.2	+17.4	+18.0	+18.9	+18.7	+18.1	+17.3	+17.3	+17.3	?	?	?	?	?

DATE=85/11/07　TIME=11:00:00　SURFACE TEMP=+16.5deg　R.HUMIDITY=83%

HEIGHT	10m	20m	30m	40m	50m	60m	70m	80m	90m	100m	110m	120m	130m	140m	150m	160m	170m	180m	190m	200m
W.D (deg)	?	?	256	260	261	261	260	264	268	267	262	255	253	251	255	252	246	222	239	252
W.S (m/s)	?	?	02.5	02.7	02.7	02.7	02.5	02.4	02.2	02.0	01.7	01.5	01.4	01.3	01.2	01.1	01.1	01.1	01.2	01.5
TEMP(deg)	+16.5	+16.5	+16.5	+16.5	+16.3	+16.2	+16.0	+16.0	+16.0	+16.0	+16.0	+15.9	+15.9	+15.9	+15.9	+15.8	+15.8	+15.7	+15.6	+15.5

HEIGHT	210m	220m	230m	240m	250m	260m	270m	280m	290m	300m	310m	320m	330m	340m	350m	360m	370m	380m	390m	400m
W.D (deg)	222	207	210	243	233	218	213	191	180	161	103	324	239	196	227	220	270	270	232	?
W.S (m/s)	02.0	02.2	02.6	03.0	03.4	03.6	03.8	04.0	03.9	03.3	03.0	03.6	03.6	03.6	04.1	04.3	04.7	04.2	04.3	?
TEMP(deg)	+15.5	+15.4	+15.4	+15.4	+15.4	+15.3	+15.3	+15.5	+15.9	+16.4	+16.3	+15.9	+15.7	+15.9	+16.4	+16.3	+15.8	+15.3	+15.2	+15.2

DATE=85/11/07　TIME=12:00:00　SURFACE TEMP=+17.3deg　R.HUMIDITY=78%

HEIGHT	10m	20m	30m	40m	50m	60m	70m	80m	90m	100m	110m	120m	130m	140m	150m	160m	170m	180m	190m	200m
W.D (deg)	?	?	349	351	352	352	352	358	005	007	003	355	350	345	341	337	331	334	336	341
W.S (m/s)	?	?	02.8	03.0	03.0	03.0	02.8	02.6	02.5	02.5	02.5	02.6	02.6	02.5	02.4	02.5	02.8	03.2	03.5	03.6
TEMP(deg)	+17.0	+16.7	+16.4	+16.1	+15.7	+15.5	+15.6	+15.6	+15.7	+15.7	+15.6	+15.5	+15.5	+15.3	+15.3	+15.2	+15.3	+15.3	+15.2	+15.1

HEIGHT	210m	220m	230m	240m	250m	260m	270m	280m	290m	300m	310m	320m	330m	340m	350m	360m	370m	380m	390m	400m
W.D (deg)	342	329	328	322	325	331	332	302	284	293	303	248	016	159	151	213	230	308	150	152
W.S (m/s)	03.4	03.3	02.9	02.5	02.3	02.2	02.2	02.2	02.4	02.5	02.4	02.2	02.8	02.6	02.7	03.0	02.7	03.1	05.8	07.4
TEMP(deg)	+15.1	+15.0	+15.0	+14.9	+14.8	+14.7	+14.6	+14.6	+14.6	+14.5	+14.5	+14.4	+14.4	+14.4	+14.4	+14.4	+14.4	+14.4	+14.4	+14.4

HEIGHT	410m	420m	430m	440m	450m	460m	470m	480m	490m	500m	510m	520m	530m	540m	550m	560m	570m	580m	590m	600m
W.D (deg)	147	150	146	141	139	142	000	180	180	180	180	?	?	?	?	?	?	?	?	?
W.S (m/s)	09.5	12.1	11.9	09.6	07.7	04.9	02.4	01.2	00.7	00.6	02.6	?	?	?	?	?	?	?	?	?
TEMP(deg)	+14.4	+14.5	+14.5	+14.6	+14.7	+15.1	+15.6	+16.1	+15.9	+15.5	+15.2	~~+16.1~~	?	?	?	?	?	?	?	?

第39表　（つづき）

DATE=85/11/07　TIME=13:00:00　SURFACE TEMP=+18.2deg　R.HUMIDITY=58%

HEIGHT	10m	20m	30m	40m	50m	60m	70m	80m	90m	100m	110m	120m	130m	140m	150m	160m	170m	180m	190m	200m
W.D (deg)	?	?	265	251	246	246	252	262	265	253	255	261	256	266	251	257	259	303	319	001
W.S (m/s)	?	?	02.8	02.6	02.4	02.1	01.9	01.7	01.7	01.8	01.7	01.6	01.5	01.4	01.3	01.3	01.2	01.1	00.8	00.5
TEMP(deg)	+18.1	+18.1	+18.1	+18.1	+18.0	+17.9	+17.8	+17.8	+17.7	+17.7	+17.6	+17.5	+17.3	+17.0	+16.7	+16.5	+16.5	+16.4	+16.4	+16.3

HEIGHT	210m	220m	230m	240m	250m	260m	270m	280m	290m	300m	310m	320m	330m	340m	350m	360m	370m	380m	390m	400m
W.D (deg)	016	220	329	307	345	341	322	314	343	030	027	027	163	207	210	192	348	243	358	150
W.S (m/s)	00.4	00.4	00.6	01.0	01.2	01.3	01.5	01.5	01.4	01.8	01.8	01.8	01.7	01.9	01.7	01.7	01.3	01.4	01.5	02.8
TEMP(deg)	+16.3	+16.2	+16.1	+16.0	+15.9	+15.7	+15.5	+15.4	+15.3	+15.2	+15.0	+14.9	+14.8	+14.8	+14.7	+14.7	+14.7	+14.8	+14.9	+14.9

HEIGHT	410m	420m	430m	440m	450m	460m	470m	480m	490m	500m	510m	520m	530m	540m	550m	560m	570m	580m	590m	600m
W.D (deg)	049	030	~~291~~	~~236~~	~~236~~	?	?	?	?	?	?	?	?	?	?	?	?	?	?	?
W.S (m/s)	04.1	06.7	~~11.8~~	~~13.0~~	~~11.2~~	?	?	?	?	?	?	?	?	?	?	?	?	?	?	?
TEMP(deg)	+14.9	+14.9	+14.8	+14.8	+15.1	~~+15.7~~	~~+16.6~~	~~+18.1~~	?	?	?	?	?	?	?	?	?	?	?	?

DATE=85/11/07　TIME=14:00:00　SURFACE TEMP=+18.2deg　R.HUMIDITY=64%

HEIGHT	10m	20m	30m	40m	50m	60m	70m	80m	90m	100m	110m	120m	130m	140m	150m	160m	170m	180m	190m	200m
W.D (deg)	?	?	274	269	265	265	265	270	267	251	245	247	246	245	221	196	156	096	321	331
W.S (m/s)	?	?	01.5	01.4	01.4	01.2	01.0	00.8	00.8	01.0	01.2	01.5	01.8	01.9	01.6	01.4	01.1	00.7	00.3	00.3
TEMP(deg)	+18.2	+18.2	+18.2	+18.2	+18.1	+18.0	+18.0	+17.9	+17.9	+17.7	+17.6	+17.5	+17.4	+17.3	+17.2	+17.1	+17.0	+16.9	+16.7	+16.6

HEIGHT	210m	220m	230m	240m	250m	260m	270m	280m	290m	300m	310m	320m	330m	340m	350m	360m	370m	380m	390m	400m
W.D (deg)	226	239	336	259	286	279	274	309	258	282	254	251	248	274	298	284	288	269	239	267
W.S (m/s)	00.3	00.4	00.5	00.6	00.6	00.7	00.6	00.6	00.6	00.6	00.6	00.7	00.8	00.9	00.9	00.8	00.7	00.6	00.6	00.8
TEMP(deg)	+16.5	+16.5	+16.4	+16.3	+16.2	+16.2	+16.1	+16.0	+16.0	+15.9	+15.9	+15.8	+15.7	+15.6	+15.6	+15.6	+15.5	+15.5	+15.4	+15.4

HEIGHT	410m	420m	430m	440m	450m	460m	470m	480m	490m	500m	510m	520m	530m	540m	550m	560m	570m	580m	590m	600m
W.D (deg)	296	291	293	301	329	335	332	326	307	328	292	277	299	306	305	319	000	?	?	?
W.S (m/s)	01.0	01.1	01.2	01.1	01.1	01.2	01.3	01.6	01.9	01.9	01.8	01.6	01.5	01.2	01.3	01.8	02.2	?	?	?
TEMP(deg)	+15.3	+15.3	+15.2	+15.2	+15.1	+15.1	+15.0	+15.0	+14.9	+14.8	+14.7	+14.6	+14.5	+14.4	+14.4	+14.4	+14.5	+14.5	~~+15.2~~	~~+16.4~~

DATE=85/11/07　TIME=15:00:00　SURFACE TEMP=+18.1deg　R.HUMIDITY=66%

HEIGHT	10m	20m	30m	40m	50m	60m	70m	80m	90m	100m	110m	120m	130m	140m	150m	160m	170m	180m	190m	200m
W.D (deg)	?	?	266	228	235	229	229	219	229	322	255	258	222	236	235	268	275	002	335	012
W.S (m/s)	?	?	01.0	00.9	00.9	01.0	00.9	00.8	00.8	00.7	00.9	01.0	01.1	01.0	01.0	00.8	00.7	00.6	00.6	00.6
TEMP(deg)	+18.1	+18.1	+18.1	+18.1	+18.0	+18.0	+18.0	+18.1	+18.1	+18.0	+18.0	+17.9	+17.7	+17.6	+17.5	+17.5	+17.4	+17.3	+17.3	+17.2

HEIGHT	210m	220m	230m	240m	250m	260m	270m	280m	290m	300m	310m	320m	330m	340m	350m	360m	370m	380m	390m	400m
W.D (deg)	306	281	012	029	035	033	030	020	001	012	013	011	013	000	357	340	357	358	326	003
W.S (m/s)	00.6	01.0	01.6	02.3	02.8	03.0	03.1	02.8	02.5	02.5	02.8	02.9	03.0	03.0	03.0	02.6	02.3	02.0	01.7	01.5
TEMP(deg)	+17.1	+17.0	+17.0	+16.9	+16.8	+16.7	+16.6	+16.5	+16.5	+16.5	+16.4	+16.4	+16.3	+16.2	+16.1	+16.1	+16.0	+16.0	+16.0	+15.9

HEIGHT	410m	420m	430m	440m	450m	460m	470m	480m	490m	500m	510m	520m	530m	540m	550m	560m	570m	580m	590m	600m
W.D (deg)	338	343	354	350	349	355	000	?	?	?	?	?	?	?	?	?	?	?	?	?
W.S (m/s)	01.8	02.4	02.8	03.0	02.7	02.1	01.3	?	?	?	?	?	?	?	?	?	?	?	?	?
TEMP(deg)	+15.8	+15.7	+15.6	+15.5	+15.4	+15.3	+15.2	+15.1	+15.0	+14.9	+14.9	+15.6	+17.9	?	?	?	?	?	?	?

第39表　（つづき）

DATE=85/11/07　TIME=16:00:00　SURFACE TEMP=+17.6deg　R.HUMIDITY=78%

HEIGHT	10m	20m	30m	40m	50m	60m	70m	80m	90m	100m	110m	120m	130m	140m	150m	160m	170m	180m	190m	200m
W.D (deg)	?	?	352	354	357	000	000	355	357	350	341	346	352	336	333	365	209	211	188	189
W.S (m/s)	?	?	08.7	09.3	07.4	06.0	05.2	04.9	04.8	04.9	05.3	05.0	04.9	04.4	04.3	03.6	04.5	05.4	07.0	07.2
TEMP(deg)	+17.6	+17.6	+17.7	+17.7	+17.7	+17.7	+17.7	+17.9	+18.0	+18.1	+18.2	+18.2	+18.2	+18.1	+18.0	+17.9	+17.7	+17.6	+17.5	+17.5

HEIGHT	210m	220m	230m	240m	250m	260m	270m	280m	290m	300m	310m	320m	330m	340m	350m	360m	370m	380m	390m	400m
W.D (deg)	180	177	142	149	166	188	356	331	348	357	007	009	009	358	353	349	346	343	352	344
W.S (m/s)	07.6	07.0	06.0	04.5	03.7	03.1	03.1	03.2	03.5	04.3	05.5	06.0	06.4	07.0	07.0	06.4	05.8	05.9	05.6	05.2
TEMP(deg)	+17.5	+17.4	+17.3	+17.2	+17.0	+17.0	+16.9	+17.0	+16.9	+16.9	+16.9	+16.8	+16.7	+16.7	+16.8	+16.9	+16.9	+16.9	+16.8	+17.0

DATE=85/11/07　TIME=17:00:00　SURFACE TEMP=+16.8deg　R.HUMIDITY=78%

HEIGHT	10m	20m	30m	40m	50m	60m	70m	80m	90m	100m	110m	120m	130m	140m	150m	160m	170m	180m	190m	200m
W.D (deg)	?	?	000	002	004	000	003	011	015	012	010	011	353	191	199	216	214	222	230	253
W.S (m/s)	?	?	05.0	05.0	03.3	02.6	02.4	02.1	01.7	01.3	01.0	00.8	00.7	00.7	00.8	00.9	00.9	00.8	00.6	00.6
TEMP(deg)	+17.0	+17.1	+17.3	+17.5	+17.7	+17.8	+17.7	+17.8	+17.7	+17.7	+17.7	+17.6	+17.5	+17.4	+17.4	+17.3	+17.2	+17.2	+17.1	+17.1

HEIGHT	210m	220m	230m	240m	250m	260m	270m	280m	290m	300m	310m	320m	330m	340m	350m	360m	370m	380m	390m	400m
W.D (deg)	286	284	270	284	276	298	289	272	298	284	249	215	258	352	352	000	015	?	?	?
W.S (m/s)	00.9	01.2	01.7	02.1	02.2	02.2	02.0	01.8	01.6	02.0	01.7	01.9	02.3	02.7	03.0	02.9	02.8	?	?	?
TEMP(deg)	+17.1	+17.0	+17.0	+17.0	+17.1	+17.1	+17.0	+17.0	+16.9	+16.8	+16.7	+16.7	+16.6	+16.5	+16.5	+16.5	+16.5	+16.5	+16.6	+16.7

HEIGHT	410m	420m	430m	440m	450m	460m	470m	480m	490m	500m	510m	520m	530m	540m	550m	560m	570m	580m	590m	600m
W.D (deg)	?	?	?	?	?	?	?	?	?	?	?	?	?	?	?	?	?	?	?	?
W.S (m/s)	?	?	?	?	?	?	?	?	?	?	?	?	?	?	?	?	?	?	?	?
TEMP(deg)	+16.7	+16.8	+16.9	~~+17.7~~	~~+18.5~~	~~+18.5~~	~~+17.6~~	+16.7	+16.6	+16.5	?	?	?	?	?	?	?	?	?	?

DATE=85/11/07　TIME=18:00:00　SURFACE TEMP=+16.1deg　R.HUMIDITY=84%

HEIGHT	10m	20m	30m	40m	50m	60m	70m	80m	90m	100m	110m	120m	130m	140m	150m	160m	170m	180m	190m	200m
W.D (deg)	?	?	194	184	177	172	170	166	158	149	146	146	151	154	155	155	155	158	151	161
W.S (m/s)	?	?	03.0	03.0	02.9	02.8	02.8	03.0	03.2	03.4	03.5	03.6	03.5	03.5	03.4	03.3	03.2	02.9	02.6	02.2
TEMP(deg)	+16.3	+16.5	+16.7	+16.9	+17.0	+17.0	+16.8	+16.8	+16.9	+17.0	+17.0	+17.0	+16.9	+16.8	+16.6	+16.5	+16.4	+16.2	+16.1	+16.0

HEIGHT	210m	220m	230m	240m	250m	260m	270m	280m	290m	300m	310m	320m	330m	340m	350m	360m	370m	380m	390m	400m
W.D (deg)	166	169	179	180	203	206	208	208	202	326	189	199	210	180	?	?	?	?	?	?
W.S (m/s)	01.9	01.6	01.4	01.5	01.6	01.8	01.6	01.5	01.5	01.7	01.8	02.0	02.0	01.4	?	?	?	?	?	?
TEMP(deg)	+16.0	+16.0	+16.0	+16.0	+15.9	+15.9	+15.9	+15.8	+15.7	+15.7	+15.6	+15.5	+15.5	+15.4	+15.4	+15.4	+15.4	+15.5	+15.5	+15.5

HEIGHT	410m	420m	430m	440m	450m	460m	470m	480m	490m	500m	510m	520m	530m	540m	550m	560m	570m	580m	590m	600m
W.D (deg)	?	?	?	?	?	?	?	?	?	?	?	?	?	?	?	?	?	?	?	?
W.S (m/s)	?	?	?	?	?	?	?	?	?	?	?	?	?	?	?	?	?	?	?	?
TEMP(deg)	+15.4	+15.4	+15.3	+15.3	+15.3	+15.3	+15.7	+15.6	+15.3	+14.6	+14.6	+14.8	~~+16.2~~	~~+19.0~~	~~+21.9~~	?	?	?	?	?

第39表　（つづき）

DATE=85/11/07　TIME=19:00:00　SURFACE TEMP=+16.5deg　R.HUMIDITY=84%

HEIGHT	10m	20m	30m	40m	50m	60m	70m	80m	90m	100m	110m	120m	130m	140m	150m	160m	170m	180m	190m	200m
W.D (deg)	?	?	216	215	184	176	175	175	179	180	173	163	155	151	149	145	140	135	130	128
W.S (m/s)	?	?	01.8	01.7	01.4	01.4	01.6	01.8	01.9	02.1	02.4	02.6	02.9	02.9	02.7	02.4	02.0	01.9	01.9	02.0
TEMP(deg)	+16.6	+16.9	+17.0	+17.2	+17.3	+17.2	+17.0	+16.9	+16.9	+16.8	+16.8	+16.7	+16.6	+16.6	+16.5	+16.5	+16.5	+16.5	+16.4	+16.4

HEIGHT	210m	220m	230m	240m	250m	260m	270m	280m	290m	300m	310m	320m	330m	340m	350m	360m	370m	380m	390m	400m
W.D (deg)	130	130	131	123	112	097	063	060	061	074	056	089	087	105	?	?	?	?	?	?
W.S (m/s)	02.1	02.2	02.1	01.8	01.5	01.4	01.4	01.4	01.5	01.5	01.7	01.7	01.4	01.1	?	?	?	?	?	?
TEMP(deg)	+16.4	+16.4	+16.3	+16.2	+16.2	+16.1	+16.1	+16.1	+16.1	+16.0	+16.0	+15.9	+15.9	+15.9	+15.9	+15.8	+15.8	+15.7	+15.7	+15.7

HEIGHT	410m	420m	430m	440m	450m	460m	470m	480m	490m	500m	510m	520m	530m	540m	550m	560m	570m	580m	590m	600m
W.D (deg)	?	?	?	?	?	?	?	?	?	?	?	?	?	?	?	?	?	?	?	?
W.S (m/s)	?	?	?	?	?	?	?	?	?	?	?	?	?	?	?	?	?	?	?	?
TEMP(deg)	+15.7	+15.6	+15.5	+15.5	+15.5	+15.5	?	?	?	?	?	?	?	?	?	?	?	?	?	?

DATE=85/11/07　TIME=20:00:00　SURFACE TEMP=+16.3deg　R.HUMIDITY=83%

HEIGHT	10m	20m	30m	40m	50m	60m	70m	80m	90m	100m	110m	120m	130m	140m	150m	160m	170m	180m	190m	200m
W.D (deg)	?	?	180	350	000	000	000	000	000	000	357	359	000	001	002	000	035	059	040	109
W.S (m/s)	?	?	00.4	00.1	00.2	00.3	00.4	00.5	00.5	00.5	00.4	00.4	00.4	00.4	00.3	00.3	00.4	00.9	02.4	03.7
TEMP(deg)	+16.3	+16.3	+16.3	+16.3	+16.3	+16.5	+16.5	+16.5	+16.4	+16.4	+16.4	+16.4	+16.4	+16.4	+16.4	+16.5	+16.5	+16.5	+16.6	+16.6

HEIGHT	210m	220m	230m	240m	250m	260m	270m	280m	290m	300m	310m	320m	330m	340m	350m	360m	370m	380m	390m	400m
W.D (deg)	127	127	123	127	112	093	106	042	054	063	078	050	045	038	050	198	198	206	210	217
W.S (m/s)	05.0	06.3	06.4	05.5	04.9	04.3	03.6	03.5	03.3	02.7	02.6	02.4	02.1	02.7	03.5	04.7	06.4	08.8	10.4	09.4
TEMP(deg)	+16.5	+16.5	+16.4	+16.2	+16.2	+16.1	+16.1	+16.1	+16.0	+16.0	+15.9	+15.8	+15.8	+15.8	+15.7	+15.7	+15.6	+15.6	+15.5	+15.5

HEIGHT	410m	420m	430m	440m	450m	460m	470m	480m	490m	500m	510m	520m	530m	540m	550m	560m	570m	580m	590m	600m
W.D (deg)	213	315	315	315	?	?	?	?	?	?	?	?	?	?	?	?	?	?	?	?
W.S (m/s)	07.5	05.2	03.6	00.9	?	?	?	?	?	?	?	?	?	?	?	?	?	?	?	?
TEMP(deg)	+15.4	+15.4	+15.3	+15.2	+15.2	+15.3	+15.3	+15.2	+15.1	+15.0	+14.9	+14.9	+14.9	+15.0	+15.0	+14.9	+14.8	+14.7	+14.5	+14.3

DATE=85/11/07　TIME=21:00:00　SURFACE TEMP=+16.1deg　R.HUMIDITY=83%

HEIGHT	10m	20m	30m	40m	50m	60m	70m	80m	90m	100m	110m	120m	130m	140m	150m	160m	170m	180m	190m	200m
W.D (deg)	?	?	327	313	293	293	297	301	301	300	287	261	248	222	199	170	167	054	021	004
W.S (m/s)	?	?	01.2	01.1	00.9	01.0	01.1	01.3	01.3	01.2	01.2	01.2	01.2	01.1	01.0	00.7	00.5	00.5	00.8	01.3
TEMP(deg)	+16.1	+16.3	+16.4	+16.5	+16.5	+16.6	+16.6	+16.6	+16.7	+16.7	+16.7	+16.6	+16.5	+16.5	+16.5	+16.4	+16.4	+16.3	+16.3	+16.2

HEIGHT	210m	220m	230m	240m	250m	260m	270m	280m	290m	300m	310m	320m	330m	340m	350m	360m	370m	380m	390m	400m
W.D (deg)	011	007	009	004	342	339	267	331	057	051	036	047	057	063	068	333	042	?	?	?
W.S (m/s)	02.2	02.8	03.2	03.0	02.5	01.7	01.3	01.2	01.6	01.9	02.3	02.1	01.9	01.3	01.2	01.4	01.2	?	?	?
TEMP(deg)	+16.2	+16.1	+16.0	+16.0	+15.9	+15.8	+15.8	+15.7	+15.7	+15.8	+15.9	+16.0	+16.1	+16.1	+16.1	+16.2	+16.1	+16.1	+16.1	+16.1

HEIGHT	410m	420m	430m	440m	450m	460m	470m	480m	490m	500m	510m	520m	530m	540m	550m	560m	570m	580m	590m	600m
W.D (deg)	?	?	?	?	?	?	?	?	?	?	?	?	?	?	?	?	?	?	?	?
W.S (m/s)	?	?	?	?	?	?	?	?	?	?	?	?	?	?	?	?	?	?	?	?
TEMP(deg)	+16.1	+16.1	+16.1	+16.1	+16.0	+16.0	+16.0	+16.0	+16.0	?	?	?	?	?	?	?	?	?	?	?

第39表　（つづき）

DATE=85/11/07　TIME=22:00:00　SURFACE TEMP=+16.2deg　R.HUMIDITY=85%

HEIGHT	10m	20m	30m	40m	50m	60m	70m	80m	90m	100m	110m	120m	130m	140m	150m	160m	170m	180m	190m	200m
W.D (deg)	?	?	357	010	026	019	007	000	357	350	341	341	343	342	339	336	329	321	318	317
W.S (m/s)	?	?	04.4	04.6	03.6	03.0	02.5	02.0	01.6	01.3	01.2	01.3	01.6	02.1	02.6	02.9	03.0	03.0	02.7	02.4
TEMP(deg)	+16.2	+16.2	+16.2	+16.3	+16.3	+16.3	+16.3	+16.2	+16.2	+16.2	+16.2	+16.2	+16.2	+16.0	+15.9	+15.9	+15.9	+16.0	+15.9	+15.8

HEIGHT	210m	220m	230m	240m	250m	260m	270m	280m	290m	300m	310m	320m	330m	340m	350m	360m	370m	380m	390m	400m
W.D (deg)	329	338	326	330	336	335	343	335	313	265	237	196	106	090	153	090	180	135	315	180
W.S (m/s)	02.1	02.0	02.0	02.2	02.4	02.6	02.6	02.5	02.3	02.3	01.7	01.3	01.2	00.7	00.3	00.3	00.3	00.1	00.1	00.6
TEMP(deg)	+15.7	+15.7	+15.6	+15.5	+15.4	+15.4	+15.4	+15.3	+15.3	+15.3	+15.3	+15.3	+15.4	+15.4	+15.5	+15.5	+15.4	+15.4	+15.3	+15.3

HEIGHT	410m	420m	430m	440m	450m	460m	470m	480m	490m	500m	510m	520m	530m	540m	550m	560m	570m	580m	590m	600m
W.D (deg)	315	210	210	?	?	?	?	?	?	?	?	~~315~~	~~315~~	~~216~~	~~190~~	~~190~~	~~054~~	~~000~~	~~000~~	?
W.S (m/s)	01.5	01.5	01.7	?	?	?	?	?	?	?	?	~~02.1~~	~~01.9~~	~~02.3~~	~~03.5~~	~~04.0~~	~~03.8~~	~~04.2~~	~~03.7~~	?
TEMP(deg)	+15.2	+15.1	+15.0	+15.0	+14.9	+14.8	+14.8	+14.8	+14.7	+14.6	+14.6	+14.6	+14.6	+14.6	+14.6	+14.6	+14.6	+14.5	+14.5	+14.4

HEIGHT	610m	620m	630m	640m	650m	660m	670m	680m	690m	700m	710m	720m	730m	740m	750m	760m	770m	780m	790m	800m
W.D (deg)	?	?	?	?	?	?	?	?	?	?	?	?	?	?	?	?	?	?	?	?
W.S (m/s)	?	?	?	?	?	?	?	?	?	?	?	?	?	?	?	?	?	?	?	?
TEMP(deg)	+14.3	+14.2	+14.2	+14.2	+14.1	+14.1	+14.0	?	?	?	?	?	?	?	?	?	?	?	?	?

DATE=85/11/07　TIME=23:00:00　SURFACE TEMP=+16.2deg　R.HUMIDITY=86%

HEIGHT	10m	20m	30m	40m	50m	60m	70m	80m	90m	100m	110m	120m	130m	140m	150m	160m	170m	180m	190m	200m
W.D (deg)	?	?	353	007	023	022	007	353	351	352	352	352	352	341	329	320	315	310	303	304
W.S (m/s)	?	?	04.5	04.7	03.9	03.4	02.9	02.6	02.2	01.9	01.6	01.6	01.9	02.5	03.0	03.4	03.6	03.6	03.5	03.3
TEMP(deg)	+16.2	+16.3	+16.3	+16.4	+16.4	+16.5	+16.5	+16.6	+16.5	+16.5	+16.5	+16.5	+16.5	+16.4	+16.3	+16.3	+16.3	+16.3	+16.2	+16.2

HEIGHT	210m	220m	230m	240m	250m	260m	270m	280m	290m	300m	310m	320m	330m	340m	350m	360m	370m	380m	390m	400m
W.D (deg)	312	324	336	341	352	352	003	321	284	315	315	315	000	300	296	291	270	315	315	*
W.S (m/s)	03.3	03.4	03.2	03.0	02.7	02.2	01.7	01.1	00.6	00.3	00.5	01.0	01.5	01.8	01.9	01.5	00.8	00.4	00.1	00.0
TEMP(deg)	+16.1	+16.0	+16.0	+16.0	+15.9	+15.9	+15.8	+15.8	+15.8	+15.8	+15.7	+15.7	+15.6	+15.6	+15.5	+15.5	+15.5	+15.4	+15.4	+15.4

HEIGHT	410m	420m	430m	440m	450m	460m	470m	480m	490m	500m	510m	520m	530m	540m	550m	560m	570m	580m	590m	600m
W.D (deg)	*	*	*	*	*	*	*	*	*	*	*	*	*	*	*	?	?	?	?	?
W.S (m/s)	00.0	00.0	00.0	00.0	00.0	00.0	00.0	00.0	00.0	00.0	00.0	00.0	00.0	00.0	00.0	?	?	?	?	?
TEMP(deg)	+15.3	+15.2	+15.2	+15.1	+15.1	+15.1	+15.1	+15.1	+15.1	+15.0	+15.0	+14.9	+14.8	+14.7	+14.6	+14.5	+14.5	+14.4	+14.4	+14.4

HEIGHT	610m	620m	630m	640m	650m	660m	670m	680m	690m	700m	710m	720m	730m	740m	750m	760m	770m	780m	790m	800m
W.D (deg)	?	?	?	?	?	?	?	?	?	?	?	?	?	?	?	?	?	?	?	?
W.S (m/s)	?	?	?	?	?	?	?	?	?	?	?	?	?	?	?	?	?	?	?	?
TEMP(deg)	+14.4	+14.3	+14.2	?	?	?	?	?	?	?	?	?	?	?	?	?	?	?	?	?

第39表　（つづき）

DATE=85/11/08　TIME=00:00:00　SURFACE TEMP=+15.0deg　R.HUMIDITY=86%

HEIGHT	10m	20m	30m	40m	50m	60m	70m	80m	90m	100m	110m	120m	130m	140m	150m	160m	170m	180m	190m	200m
W.D (deg)	?	?	035	225	279	313	336	335	329	322	336	350	000	000	355	350	335	305	284	270
W.S (m/s)	?	?	01.2	01.2	01.5	02.1	02.9	03.4	03.6	03.6	03.5	03.3	03.2	02.9	02.5	02.1	01.7	01.6	01.6	01.7
TEMP(deg)	+15.1	+15.3	+15.5	+15.6	+15.8	+16.0	+16.1	+16.3	+16.5	+16.6	+16.7	+16.8	+16.8	+16.7	+16.6	+16.6	+16.5	+16.5	+16.5	+16.5

HEIGHT	210m	220m	230m	240m	250m	260m	270m	280m	290m	300m	310m	320m	330m	340m	350m	360m	370m	380m	390m	400m
W.D (deg)	268	274	292	298	284	308	336	002	347	303	305	277	277	282	315	310	269	?	?	?
W.S (m/s)	01.7	01.6	01.4	01.1	00.9	01.0	01.1	01.3	01.3	01.3	01.2	01.5	01.6	02.0	02.0	02.1	01.8	?	?	?
TEMP(deg)	+16.5	+16.4	+16.4	+16.3	+16.2	+16.1	+16.0	+16.0	+15.8	+15.7	+15.5	+15.4	+15.3	+15.3	+15.2	+15.2	+15.2	+15.2	+15.3	+15.3

HEIGHT	410m	420m	430m	440m	450m	460m	470m	480m	490m	500m	510m	520m	530m	540m	550m	560m	570m	580m	590m	600m
W.D (deg)	?	?	?	?	?	?	?	?	?	?	?	?	?	?	?	?	?	?	?	?
W.S (m/s)	?	?	?	?	?	?	?	?	?	?	?	?	?	?	?	?	?	?	?	?
TEMP(deg)	+15.5	+15.5	+15.6	+15.6	+15.6	+15.5	+15.5	+15.5	+15.4	+15.4	+15.3	+15.3	?	?	?	?	?	?	?	?

DATE=85/11/08　TIME=01:00:00　SURFACE TEMP=+14.7deg　R.HUMIDITY=86%

HEIGHT	10m	20m	30m	40m	50m	60m	70m	80m	90m	100m	110m	120m	130m	140m	150m	160m	170m	180m	190m	200m
W.D (deg)	?	?	272	217	257	331	347	008	023	035	040	015	000	018	011	020	028	009	324	300
W.S (m/s)	?	?	01.6	01.6	02.0	02.7	03.6	04.8	05.4	04.9	04.0	03.2	01.9	01.0	01.0	01.0	00.7	00.7	00.7	00.9
TEMP(deg)	+14.8	+15.0	+15.2	+15.4	+15.7	+16.0	+16.3	+16.5	+16.6	+16.7	+16.7	+16.7	+16.6	+16.5	+16.3	+16.2	+16.2	+16.2	+16.1	+16.1

HEIGHT	210m	220m	230m	240m	250m	260m	270m	280m	290m	300m	310m	320m	330m	340m	350m	360m	370m	380m	390m	400m
W.D (deg)	293	293	286	288	293	304	316	324	321	313	281	274	269	267	272	276	270	?	?	?
W.S (m/s)	01.2	01.7	02.3	02.8	03.2	03.6	03.7	03.5	03.2	03.1	03.3	03.5	03.7	03.9	03.5	02.5	01.5	?	?	?
TEMP(deg)	+16.1	+16.0	+16.0	+15.9	+15.9	+15.8	+15.7	+15.6	+15.5	+15.3	+15.3	+15.2	+15.1	+15.1	+15.0	+15.0	+15.0	+14.9	+14.9	+14.8

HEIGHT	410m	420m	430m	440m	450m	460m	470m	480m	490m	500m	510m	520m	530m	540m	550m	560m	570m	580m	590m	600m
W.D (deg)	?	?	?	?	?	?	?	?	?	?	?	?	?	?	?	?	?	?	?	?
W.S (m/s)	?	?	?	?	?	?	?	?	?	?	?	?	?	?	?	?	?	?	?	?
TEMP(deg)	+14.8	+14.7	+14.7	+14.6	?	?	?	?	?	?	?	?	?	?	?	?	?	?	?	?

第39表　（つづき）

DATE=85/11/08　TIME=02:00:00　SURFACE TEMP=+14.5deg　R.HUMIDITY=86%

HEIGHT	10m	20m	30m	40m	50m	60m	70m	80m	90m	100m	110m	120m	130m	140m	150m	160m	170m	180m	190m	200m
W.D (deg)	?	?	271	271	273	277	288	287	281	310	335	340	348	324	307	302	310	318	324	350
W.S (m/s)	?	?	02.0	01.8	01.5	01.3	01.5	01.7	02.2	02.9	03.4	03.3	03.3	03.4	03.3	03.3	03.2	03.0	02.6	02.1
TEMP(deg)	+14.7	+14.9	+15.1	+15.4	+15.6	+15.8	+16.0	+16.3	+16.7	+16.9	+17.1	+17.0	+17.0	+16.8	+16.7	+16.7	+16.7	+16.7	+16.6	+16.6

HEIGHT	210m	220m	230m	240m	250m	260m	270m	280m	290m	300m	310m	320m	330m	340m	350m	360m	370m	380m	390m	400m
W.D (deg)	350	332	289	272	270	270	269	272	277	270	271	278	275	279	274	274	276	270	270	315
W.S (m/s)	01.8	01.7	01.8	02.0	02.2	02.8	03.5	04.3	04.9	05.1	04.7	04.2	03.8	04.0	04.4	04.8	04.7	03.9	04.6	06.3
TEMP(deg)	+16.5	+16.4	+16.4	+16.3	+16.3	+16.2	+16.2	+16.1	+16.1	+16.1	+16.0	+15.9	+15.6	+15.5	+15.3	+15.3	+15.2	+15.2	+15.1	+15.1

HEIGHT	410m	420m	430m	440m	450m	460m	470m	480m	490m	500m	510m	520m	530m	540m	550m	560m	570m	580m	590m	600m
W.D (deg)	270	270	?	?	?	?	?	?	000	000	000	000	000	000	000	000	000	000	000	315
W.S (m/s)	08.4	10.0	?	?	?	?	?	?	00.5	00.7	00.9	00.9	00.9	01.1	01.1	01.6	01.7	01.5	01.2	00.9
TEMP(deg)	+15.0	+15.0	+15.0	+14.9	+14.9	+14.8	+14.7	+14.6	+14.5	+14.5	+14.4	+14.4	+14.3	+14.3	+14.2	+14.1	+14.1	+14.0	+14.0	+13.9

HEIGHT	610m	620m	630m	640m	650m	660m	670m	680m	690m	700m	710m	720m	730m	740m	750m	760m	770m	780m	790m	800m
W.D (deg)	?	?	?	?	?	?	?	?	?	?	?	?	?	?	?	?	?	?	?	?
W.S (m/s)	?	?	?	?	?	?	?	?	?	?	?	?	?	?	?	?	?	?	?	?
TEMP(deg)	+13.9	+13.8	+13.8	+13.9	+13.9	+13.9	+13.8	+13.7	+13.6	?	?	?	?	?	?	?	?	?	?	?

DATE=85/11/08　TIME=03:00:00　SURFACE TEMP=+14.6deg　R.HUMIDITY=88%

HEIGHT	10m	20m	30m	40m	50m	60m	70m	80m	90m	100m	110m	120m	130m	140m	150m	160m	170m	180m	190m	200m
W.D (deg)	?	?	331	323	321	330	341	355	004	011	020	033	047	035	357	347	340	331	325	322
W.S (m/s)	?	?	04.1	04.2	03.6	03.2	03.1	03.1	03.1	03.0	02.7	02.2	02.0	02.0	02.4	03.0	03.6	03.8	03.8	03.6
TEMP(deg)	+14.7	+14.9	+15.0	+15.2	+15.3	+15.5	+15.7	+15.9	+16.1	+16.2	+16.3	+16.3	+16.3	+16.3	+16.3	+16.4	+16.4	+16.4	+16.4	+16.4

HEIGHT	210m	220m	230m	240m	250m	260m	270m	280m	290m	300m	310m	320m	330m	340m	350m	360m	370m	380m	390m	400m
W.D (deg)	321	325	338	343	346	348	348	350	341	336	322	317	000	310	311	000	315	315	315	?
W.S (m/s)	03.5	03.7	04.0	04.2	04.1	03.6	02.9	02.4	02.5	03.1	03.5	03.8	03.7	02.9	02.0	01.3	00.6	00.3	00.2	?
TEMP(deg)	+16.3	+16.2	+16.1	+16.0	+16.0	+15.9	+15.8	+15.7	+15.6	+15.5	+15.5	+15.5	+15.4	+15.3	+15.2	+15.1	+15.0	+14.9	+14.8	+14.8

HEIGHT	410m	420m	430m	440m	450m	460m	470m	480m	490m	500m	510m	520m	530m	540m	550m	560m	570m	580m	590m	600m
W.D (deg)	?	?	?	?	?	?	?	?	?	?	?	?	?	?	~~000~~	~~000~~	~~315~~	~~000~~	?	?
W.S (m/s)	?	?	?	?	?	?	?	?	?	?	?	?	?	?	~~00.6~~	~~00.8~~	~~00.8~~	~~00.5~~	?	?
TEMP(deg)	+14.7	+14.6	+14.6	+14.5	+14.5	+14.5	+14.5	+14.6	+14.6	+14.5	+14.5	+14.5	+14.5	+14.6	+14.7	+14.8	+14.9	+14.9	+15.0	+14.9

HEIGHT	610m	620m	630m	640m	650m	660m	670m	680m	690m	700m	710m	720m	730m	740m	750m	760m	770m	780m	790m	800m
W.D (deg)	?	?	?	?	?	?	?	?	?	?	?	?	?	?	?	?	?	?	?	?
W.S (m/s)	?	?	?	?	?	?	?	?	?	?	?	?	?	?	?	?	?	?	?	?
TEMP(deg)	+14.9	+14.9	+14.8	+14.8	+14.7	+14.6	?	?	?	?	?	?	?	?	?	?	?	?	?	?

第39表　（つづき）

DATE=85/11/08　TIME=04:00:00　SURFACE TEMP=+14.3deg　R.HUMIDITY=88%

HEIGHT	10m	20m	30m	40m	50m	60m	70m	80m	90m	100m	110m	120m	130m	140m	150m	160m	170m	180m	190m	200m
W.D (deg)	?	?	339	335	335	344	010	018	002	344	329	318	302	285	291	307	323	330	336	333
W.S (m/s)	?	?	03.7	03.8	03.6	03.1	02.6	02.3	02.3	02.4	02.3	02.1	01.9	01.7	01.8	02.1	02.6	03.2	03.6	03.9
TEMP(deg)	+14.3	+14.4	+14.4	+14.5	+14.5	+14.7	+14.9	+15.2	+15.5	+15.7	+15.9	+16.0	+16.0	+16.0	+15.9	+15.7	+15.6	+15.6	+15.5	+15.4

HEIGHT	210m	220m	230m	240m	250m	260m	270m	280m	290m	300m	310m	320m	330m	340m	350m	360m	370m	380m	390m	400m
W.D (deg)	327	319	319	324	329	343	355	010	021	005	032	343	319	317	330	000	315	315	*	*
W.S (m/s)	04.0	03.7	03.2	02.7	02.3	02.1	02.2	02.4	02.2	02.0	02.5	03.7	04.0	04.1	04.0	03.0	01.2	00.4	00.0	00.0
TEMP(deg)	+15.3	+15.2	+15.1	+15.0	+15.0	+14.9	+14.8	+14.8	+14.7	+14.7	+14.6	+14.6	+14.6	+14.6	+14.6	+14.6	+14.6	+14.6	+14.5	+14.5

HEIGHT	410m	420m	430m	440m	450m	460m	470m	480m	490m	500m	510m	520m	530m	540m	550m	560m	570m	580m	590m	600m
W.D (deg)	*	*	*	*	*	?	?	?	?	?	?	?	?	?	?	?	?	?	?	?
W.S (m/s)	00.0	00.0	00.0	00.0	00.0	?	?	?	?	?	?	?	?	?	?	?	?	?	?	?
TEMP(deg)	+14.5	+14.4	+14.4	+14.4	+14.5	+14.7	+14.8	+14.7	+14.5	?	?	?	?	+14.8	+14.9	+14.9	+14.8	?	?	?

DATE=85/11/08　TIME=05:00:00　SURFACE TEMP=+14.1deg　R.HUMIDITY=87%

HEIGHT	10m	20m	30m	40m	50m	60m	70m	80m	90m	100m	110m	120m	130m	140m	150m	160m	170m	180m	190m	200m
W.D (deg)	?	?	355	343	329	323	312	298	300	309	329	356	004	011	014	004	346	310	298	300
W.S (m/s)	?	?	02.6	02.8	03.0	02.9	02.5	02.1	01.8	01.7	01.9	02.3	02.8	03.0	02.9	02.5	02.0	01.7	01.4	01.5
TEMP(deg)	+14.1	+14.1	+14.1	+14.1	+14.1	+14.1	+14.1	+14.2	+14.4	+14.7	+15.0	+15.3	+15.5	+15.6	+15.6	+15.6	+15.6	+15.5	+15.5	+15.5

HEIGHT	210m	220m	230m	240m	250m	260m	270m	280m	290m	300m	310m	320m	330m	340m	350m	360m	370m	380m	390m	400m
W.D (deg)	000	317	326	331	328	325	317	309	299	291	288	284	277	?	?	?	?	?	?	?
W.S (m/s)	01.6	01.7	02.0	02.4	02.6	02.8	03.0	02.9	02.8	02.6	02.7	02.8	03.3	?	?	?	?	?	?	?
TEMP(deg)	+15.4	+15.4	+15.3	+15.2	+15.1	+15.0	+15.0	+14.9	+14.9	+14.9	+14.9	+14.9	+14.8	+14.8	+14.8	+14.9	+14.9	+14.9	+14.9	+14.8

HEIGHT	410m	420m	430m	440m	450m	460m	470m	480m	490m	500m	510m	520m	530m	540m	550m	560m	570m	580m	590m	600m
W.D (deg)	?	?	?	?	?	?	?	?	?	?	?	270	272	270	270	270	315	?	?	?
W.S (m/s)	?	?	?	?	?	?	?	?	?	?	?	03.4	04.5	09.4	09.0	08.0	06.0	?	?	?
TEMP(deg)	+14.8	+14.9	?	?	?	?	?	?	?	?	?	?	+15.8	+15.7	+15.6	+15.4	?	?	?	?

DATE=85/11/08　TIME=06:00:00　SURFACE TEMP=+13.5deg　R.HUMIDITY=88%

HEIGHT	10m	20m	30m	40m	50m	60m	70m	80m	90m	100m	110m	120m	130m	140m	150m	160m	170m	180m	190m	200m
W.D (deg)	?	?	274	270	270	274	274	277	281	282	297	275	265	279	307	313	286	281	325	230
W.S (m/s)	?	?	02.9	03.1	02.4	02.5	02.1	01.5	01.4	01.5	01.7	01.8	02.0	02.0	02.0	01.9	01.6	01.4	01.1	01.0
TEMP(deg)	+13.5	+13.5	+13.6	+13.6	+13.5	+13.3	+13.1	+13.2	+13.1	+13.1	+13.0	+13.0	+13.0	+13.3	+13.6	+14.2	+14.7	+15.1	+15.5	+15.7

HEIGHT	210m	220m	230m	240m	250m	260m	270m	280m	290m	300m	310m	320m	330m	340m	350m	360m	370m	380m	390m	400m
W.D (deg)	210	248	233	258	230	251	290	321	263	275	219	207	160	148	300	180	?	?	?	?
W.S (m/s)	01.1	01.2	01.3	01.3	01.3	01.3	01.4	01.4	01.7	02.4	02.4	02.5	02.2	02.0	01.6	01.7	?	?	?	?
TEMP(deg)	+15.8	+15.7	+15.7	+15.6	+15.6	+15.6	+15.6	+15.5	+15.5	+15.5	+15.5	+15.5	+15.6	+15.6	+15.7	+15.7	+15.6	+15.6	+15.5	+15.5

HEIGHT	410m	420m	430m	440m	450m	460m	470m	480m	490m	500m	510m	520m	530m	540m	550m	560m	570m	580m	590m	600m
W.D (deg)	?	?	?	?	?	?	?	?	?	?	?	?	?	?	?	?	?	?	?	?
W.S (m/s)	?	?	?	?	?	?	?	?	?	?	?	?	?	?	?	?	?	?	?	?
TEMP(deg)	+15.5	+15.4	+15.3	+15.2	+15.1	+15.1	+15.0	+15.0	+15.0	+15.0	+14.9	+14.9	+15.0	+15.0	+14.9	+14.9	?	?	?	?

第39表　（つづき）

DATE=85/11/08　TIME=07:00:00　SURFACE TEMP=+13.6deg　R.HUMIDITY=89%

HEIGHT	10m	20m	30m	40m	50m	60m	70m	80m	90m	100m	110m	120m	130m	140m	150m	160m	170m	180m	190m	200m
W.D (deg)	?	?	267	271	274	274	272	271	272	273	277	284	290	286	277	275	277	272	285	310
W.S (m/s)	?	?	01.6	01.6	01.7	01.9	01.8	02.0	02.3	02.5	02.5	02.4	02.2	02.0	01.9	02.1	02.5	02.9	03.2	03.4
TEMP(deg)	+13.6	+13.6	+13.6	+13.7	+13.7	+13.7	+13.7	+13.8	+13.9	+14.1	+14.2	+14.4	+14.4	+14.5	+14.5	+14.5	+14.5	+14.5	+14.5	+14.5

HEIGHT	210m	220m	230m	240m	250m	260m	270m	280m	290m	300m	310m	320m	330m	340m	350m	360m	370m	380m	390m	400m
W.D (deg)	320	334	334	341	342	338	324	298	298	279	252	272	302	315	279	291	270	?	?	?
W.S (m/s)	03.4	03.4	03.7	03.7	03.6	03.3	03.0	02.3	02.0	01.8	01.8	02.2	02.5	02.6	02.5	02.3	01.6	?	?	?
TEMP(deg)	+14.4	+14.4	+14.4	+14.4	+14.4	+14.5	+14.6	+14.7	+14.8	+14.8	+14.9	+15.0	+15.1	+15.1	+15.1	+15.1	+15.1	+15.1	+15.1	+15.1

HEIGHT	410m	420m	430m	440m	450m	460m	470m	480m	490m	500m	510m	520m	530m	540m	550m	560m	570m	580m	590m	600m
W.D (deg)	?	?	?	?	?	?	?	?	?	?	?	?	?	?	?	?	?	?	?	?
W.S (m/s)	?	?	?	?	?	?	?	?	?	?	?	?	?	?	?	?	?	?	?	?
TEMP(deg)	+15.1	+15.1	+15.1	+15.1	+15.1	+15.0	+15.0	+14.9	+14.8	+14.7	+14.7	+14.7	+14.6	+14.6	+14.6	+14.7	+14.8	+14.8	+14.7	?

DATE=85/11/08　TIME=08:00:00　SURFACE TEMP=+14.3deg　R.HUMIDITY=84%

HEIGHT	10m	20m	30m	40m	50m	60m	70m	80m	90m	100m	110m	120m	130m	140m	150m	160m	170m	180m	190m	200m
W.D (deg)	?	?	270	270	270	281	289	287	274	271	270	266	261	259	261	267	270	272	273	286
W.S (m/s)	?	?	01.4	01.3	01.2	01.1	01.1	01.4	01.8	02.1	02.4	02.6	02.8	02.9	03.1	03.1	02.8	02.3	01.7	01.3
TEMP(deg)	+14.3	+14.3	+14.3	+14.3	+14.2	+14.2	+14.2	+14.3	+14.5	+14.8	+14.9	+14.9	+15.0	+15.1	+15.3	+15.5	+15.8	+16.0	+16.2	+16.2

HEIGHT	210m	220m	230m	240m	250m	260m	270m	280m	290m	300m	310m	320m	330m	340m	350m	360m	370m	380m	390m	400m
W.D (deg)	308	313	322	326	322	338	355	348	355	337	328	323	310	252	180	229	315	315	*	*
W.S (m/s)	01.0	00.9	01.0	01.1	01.3	01.3	01.2	01.2	01.3	01.3	01.3	01.4	01.3	01.1	00.8	00.5	00.3	00.1	00.0	00.0
TEMP(deg)	+16.2	+16.1	+16.1	+16.1	+16.0	+15.9	+15.8	+15.8	+15.8	+15.7	+15.7	+15.6	+15.5	+15.5	+15.4	+15.4	+15.3	+15.2	+15.1	+15.0

HEIGHT	410m	420m	430m	440m	450m	460m	470m	480m	490m	500m	510m	520m	530m	540m	550m	560m	570m	580m	590m	600m
W.D (deg)	?	?	?	?	?	?	?	?	?	?	?	?	?	?	?	?	?	?	?	?
W.S (m/s)	?	?	?	?	?	?	?	?	?	?	?	?	?	?	?	?	?	?	?	?
TEMP(deg)	+15.0	+15.0	+14.9	+14.9	+14.8	+14.8	+14.9	+14.9	+14.8	+14.8	+14.9	?	?	?	?	?	?	?	?	?

DATE=85/11/08　TIME=09:00:00　SURFACE TEMP=+16.1deg　R.HUMIDITY=50%

HEIGHT	10m	20m	30m	40m	50m	60m	70m	80m	90m	100m	110m	120m	130m	140m	150m	160m	170m	180m	190m	200m
W.D (deg)	?	?	271	264	261	252	251	257	242	241	255	270	265	251	255	258	272	267	253	253
W.S (m/s)	?	?	01.8	01.9	01.8	01.5	01.2	01.0	00.8	00.8	01.0	01.2	01.4	01.6	01.7	01.7	01.8	01.8	01.7	01.5
TEMP(deg)	+16.1	+16.1	+16.2	+16.2	+16.2	+16.2	+16.2	+16.3	+16.4	+16.4	+16.4	+16.3	+16.3	+16.4	+16.5	+16.5	+16.5	+16.6	+16.6	+16.5

HEIGHT	210m	220m	230m	240m	250m	260m	270m	280m	290m	300m	310m	320m	330m	340m	350m	360m	370m	380m	390m	400m
W.D (deg)	266	254	276	180	226	264	350	009	011	351	320	288	037	144	184	213	242	323	285	213
W.S (m/s)	01.2	00.9	00.6	00.4	00.3	00.3	00.5	00.6	00.7	00.6	00.7	00.5	00.5	00.9	01.1	01.1	01.4	01.4	01.1	00.9
TEMP(deg)	+16.5	+16.3	+16.1	+16.0	+15.9	+15.9	+15.9	+16.0	+15.9	+15.9	+15.9	+15.9	+15.9	+16.0	+16.0	+16.1	+16.1	+16.1	+16.2	+16.3

HEIGHT	410m	420m	430m	440m	450m	460m	470m	480m	490m	500m	510m	520m	530m	540m	550m	560m	570m	580m	590m	600m
W.D (deg)	180	180	018	180	315	?	?	?	?	?	?	?	?	?	?	?	?	?	?	?
W.S (m/s)	01.2	01.2	01.0	01.9	01.7	?	?	?	?	?	?	?	?	?	?	?	?	?	?	?
TEMP(deg)	+16.4	+16.5	+16.5	+16.6	+16.7	+16.7	+16.9	+17.0	+17.0	+16.9	+16.9	+16.9	+16.9	+16.9	+17.0	+16.9	+16.9	+16.7	?	?

第39表　（つづき）

DATE=85/11/08　TIME=10:00:00　SURFACE TEMP=+17.6deg　R.HUMIDITY=42%

HEIGHT	10m	20m	30m	40m	50m	60m	70m	80m	90m	100m	110m	120m	130m	140m	150m	160m	170m	180m	190m	200m
W.D (deg)	?	?	261	260	258	254	253	252	254	256	254	253	246	241	246	281	269	246	241	234
W.S (m/s)	?	?	02.0	02.1	01.8	01.6	01.5	01.4	01.3	01.1	01.0	00.8	00.6	00.5	00.4	00.4	00.5	00.4	00.4	00.4
TEMP(deg)	+17.6	+17.6	+17.6	+17.7	+17.5	+17.4	+17.2	+17.2	+17.2	+17.1	+17.0	+16.8	+16.7	+16.6	+16.4	+16.3	+16.2	+16.1	+16.1	+16.1

HEIGHT	210m	220m	230m	240m	250m	260m	270m	280m	290m	300m	310m	320m	330m	340m	350m	360m	370m	380m	390m	400m
W.D (deg)	032	007	302	252	224	210	210	203	189	176	182	066	039	354	263	218	261	258	279	292
W.S (m/s)	00.3	00.3	00.3	00.4	00.4	00.4	00.4	00.4	00.3	00.2	00.2	00.3	00.3	00.4	00.4	00.4	00.5	00.5	00.6	00.8
TEMP(deg)	+16.1	+16.0	+16.0	+16.0	+16.0	+16.1	+16.1	+16.1	+16.1	+16.1	+16.1	+16.1	+16.1	+16.1	+16.1	+16.1	+16.1	+16.1	+16.2	+16.2

HEIGHT	410m	420m	430m	440m	450m	460m	470m	480m	490m	500m	510m	520m	530m	540m	550m	560m	570m	580m	590m	600m
W.D (deg)	242	229	242	255	187	210	205	213	140	212	213	208	180	?	?	?	?	?	?	?
W.S (m/s)	00.8	00.7	00.8	01.2	01.7	01.8	02.0	02.3	02.2	01.9	01.7	01.9	01.4	?	?	?	?	?	?	?
TEMP(deg)	+16.3	+16.3	+16.4	+16.5	+16.5	+16.5	+16.6	+16.6	+16.6	+16.6	+16.6	+16.7	+17.0	+17.0	+17.0	+16.6	+16.6	+16.6	+16.6	?

DATE=85/11/08　TIME=11:00:00　SURFACE TEMP=+19.0deg　R.HUMIDITY=36%

HEIGHT	10m	20m	30m	40m	50m	60m	70m	80m	90m	100m	110m	120m	130m	140m	150m	160m	170m	180m	190m	200m
W.D (deg)	?	?	272	281	321	329	317	315	297	278	270	326	002	359	007	060	180	168	180	171
W.S (m/s)	?	?	01.3	01.2	00.9	00.9	01.1	01.4	01.5	01.4	01.4	01.5	01.5	01.3	01.3	01.2	01.1	00.9	01.0	01.2
TEMP(deg)	+18.8	+18.7	+18.5	+18.4	+18.3	+18.1	+18.0	+18.0	+17.9	+17.9	+17.7	+17.5	+17.4	+17.2	+17.0	+17.0	+16.9	+16.8	+16.8	+16.7

HEIGHT	210m	220m	230m	240m	250m	260m	270m	280m	290m	300m	310m	320m	330m	340m	350m	360m	370m	380m	390m	400m
W.D (deg)	239	255	235	296	246	227	220	346	000	304	219	203	270	337	208	180	176	031	015	270
W.S (m/s)	01.1	00.9	00.9	00.9	00.9	01.0	01.4	01.5	01.9	02.1	01.9	01.7	01.6	01.7	01.5	01.4	01.8	01.7	01.7	01.7
TEMP(deg)	+16.6	+16.5	+16.4	+16.3	+16.2	+16.1	+16.1	+16.1	+16.1	+16.1	+16.1	+16.0	+15.9	+15.7	+15.6	+15.6	+15.6	+15.6	+15.5	+15.4

HEIGHT	410m	420m	430m	440m	450m	460m	470m	480m	490m	500m	510m	520m	530m	540m	550m	560m	570m	580m	590m	600m
W.D (deg)	214	214	270	270	270	315	315	*	*	?	?	?	?	?	?	?	?	?	?	?
W.S (m/s)	01.8	01.5	01.6	01.0	00.6	00.5	00.2	00.0	00.0	?	?	?	?	?	?	?	?	?	?	?
TEMP(deg)	+15.2	+15.4	+15.5	+15.7	+16.3	+17.2	+18.5	+19.3	+19.8	+19.8	+20.4	+20.9	+21.5	+21.5	+21.4	+21.4	+18.8	+18.1	+16.5	+15.7

第39表　（つづき）

DATE=85/11/08　TIME=12:00:00　SURFACE TEMP=+18.4deg　R.HUMIDITY=52%

HEIGHT	10m	20m	30m	40m	50m	60m	70m	80m	90m	100m	110m	120m	130m	140m	150m	160m	170m	180m	190m	200m
W.D (deg)	?	?	327	336	351	350	347	341	345	359	009	021	023	023	019	021	035	049	053	041
W.S (m/s)	?	?	03.5	04.0	03.6	03.4	03.1	02.8	02.5	02.1	02.0	01.9	01.8	01.8	01.6	01.5	01.2	01.0	00.9	00.7
TEMP(deg)	+18.3	+18.2	+18.0	+18.0	+17.7	+17.6	+17.5	+17.6	+17.5	+17.5	+17.5	+17.5	+17.5	+17.4	+17.3	+17.2	+17.2	+17.2	+17.1	+17.1

HEIGHT	210m	220m	230m	240m	250m	260m	270m	280m	290m	300m	310m	320m	330m	340m	350m	360m	370m	380m	390m	400m
W.D (deg)	044	085	088	142	153	103	130	087	080	134	128	186	201	182	189	210	050	160	072	106
W.S (m/s)	00.6	00.4	00.4	00.3	00.2	00.2	00.3	00.4	00.4	00.5	00.5	00.5	00.6	00.6	00.7	00.6	00.7	00.6	00.5	00.5
TEMP(deg)	+17.1	+17.1	+17.0	+16.9	+16.8	+16.7	+16.7	+16.6	+16.5	+16.5	+16.5	+16.5	+16.4	+16.4	+16.4	+16.4	+16.4	+16.4	+16.5	+16.5

HEIGHT	410m	420m	430m	440m	450m	460m	470m	480m	490m	500m	510m	520m	530m	540m	550m	560m	570m	580m	590m	600m
W.D (deg)	172	173	181	152	101	019	017	180	180	180	000	?	?	?	?	?	?	?	?	?
W.S (m/s)	00.6	00.6	00.6	00.7	00.6	00.4	00.4	00.4	00.2	00.2	00.2	?	?	?	?	?	?	?	?	?
TEMP(deg)	+16.6	+16.6	+16.7	+16.7	+16.8	+16.8	+16.8	+16.7	+16.7	+16.6	+16.6	+16.6	+16.6	+16.6	+16.7	+16.7	+16.8	+16.9	+16.9	+16.8

HEIGHT	610m	620m	630m	640m	650m	660m	670m	680m	690m	700m	710m	720m	730m	740m	750m	760m	770m	780m	790m	800m
W.D (deg)	?	?	?	?	?	?	?	?	?	?	?	?	?	?	?	?	?	?	?	?
W.S (m/s)	?	?	?	?	?	?	?	?	?	?	?	?	?	?	?	?	?	?	?	?
TEMP(deg)	+16.7	+16.6	+16.5	+16.5	+16.5	+16.4	~~+17.4~~	~~+19.4~~	~~+22.7~~	?	?	?	?	?	?	?	?	?	?	?

DATE=85/11/08　TIME=13:00:00　SURFACE TEMP=+18.7deg　R.HUMIDITY=51%

HEIGHT	10m	20m	30m	40m	50m	60m	70m	80m	90m	100m	110m	120m	130m	140m	150m	160m	170m	180m	190m	200m
W.D (deg)	?	?	291	293	296	293	292	268	250	239	229	209	184	165	157	185	055	061	272	264
W.S (m/s)	?	?	02.7	02.8	02.4	02.0	01.7	01.4	01.1	00.9	00.6	00.5	00.4	00.3	00.3	00.3	00.2	00.2	00.4	00.5
TEMP(deg)	+18.6	+18.6	+18.6	+18.6	+18.4	+18.2	+18.2	+18.2	+18.3	+18.3	+18.3	+18.2	+18.2	+18.2	+18.2	+18.2	+18.2	+18.3	+18.3	+18.4

HEIGHT	210m	220m	230m	240m	250m	260m	270m	280m	290m	300m	310m	320m	330m	340m	350m	360m	370m	380m	390m	400m
W.D (deg)	258	250	263	253	240	254	283	241	265	282	315	333	320	287	295	283	284	262	199	347
W.S (m/s)	00.5	00.6	00.6	00.5	00.4	00.4	00.4	00.5	00.6	00.8	00.9	00.9	00.9	00.8	00.7	00.5	00.5	00.5	00.5	00.7
TEMP(deg)	+18.3	+18.3	+18.3	+18.3	+18.3	+18.3	+18.4	+18.5	+18.5	+18.6	+18.6	+18.6	+18.6	+18.6	+18.5	+18.5	+18.4	+18.4	+18.3	+18.3

HEIGHT	410m	420m	430m	440m	450m	460m	470m	480m	490m	500m	510m	520m	530m	540m	550m	560m	570m	580m	590m	600m
W.D (deg)	335	345	342	326	315	315	*	*	*	*	*	?	?	?	?	?	?	?	?	?
W.S (m/s)	01.0	00.9	00.8	00.6	00.3	00.0	00.0	00.0	00.0	00.0	00.0	?	?	?	?	?	?	?	?	?
TEMP(deg)	+18.2	+18.1	+18.1	+18.0	+18.0	+18.0	+17.9	+17.9	+17.8	+17.7	+17.6	+17.9	+17.7	+17.6	~~+17.4~~	~~+18.6~~	~~+20.1~~	~~+23.5~~	~~24.0~~	~~24.5~~

第39表　（つづき）

DATE=85/11/08　TIME=14:00:00　SURFACE TEMP=+19.5deg　R.HUMIDITY=55%

HEIGHT	10m	20m	30m	40m	50m	60m	70m	80m	90m	100m	110m	120m	130m	140m	150m	160m	170m	180m	190m	200m
W.D (deg)	?	?	341	351	007	021	025	013	005	002	006	009	353	351	348	350	011	018	013	006
W.S (m/s)	?	?	03.3	03.5	03.1	02.9	02.6	02.6	02.6	02.5	02.2	01.9	01.4	01.0	00.5	00.5	00.5	00.7	00.8	01.1
TEMP(deg)	+19.4	+19.4	+19.3	+19.3	+19.2	+19.1	+19.0	+19.0	+19.0	+19.0	+19.0	+19.0	+18.9	+18.8	+18.7	+18.6	+18.7	+18.7	+18.8	+18.9

HEIGHT	210m	220m	230m	240m	250m	260m	270m	280m	290m	300m	310m	320m	330m	340m	350m	360m	370m	380m	390m	400m
W.D (deg)	341	338	331	333	326	323	317	307	331	298	307	315	301	345	337	006	007	347	336	349
W.S (m/s)	01.4	01.6	01.3	02.0	02.1	02.1	02.1	02.0	01.8	01.6	01.4	01.3	01.2	01.2	01.2	01.5	01.6	01.7	01.6	01.4
TEMP(deg)	+19.0	+19.0	+19.0	+19.0	+19.0	+18.9	+18.9	+18.8	+18.7	+18.6	+18.6	+18.5	+18.5	+18.4	+18.4	+18.4	+18.3	+18.3	+18.2	+18.2

HEIGHT	410m	420m	430m	440m	450m	460m	470m	480m	490m	500m	510m	520m	530m	540m	550m	560m	570m	580m	590m	600m
W.D (deg)	021	071	059	071	071	118	315	315	175	315	315	260	215	180	~~180~~	~~180~~	~~032~~	~~315~~	~~315~~	~~050~~
W.S (m/s)	01.0	00.7	00.8	00.9	00.8	00.7	01.1	00.7	00.5	00.9	01.0	00.6	00.7	00.8	~~03.1~~	~~03.0~~	~~02.9~~	~~05.7~~	~~05.7~~	~~02.9~~
TEMP(deg)	+18.1	+18.0	+17.9	+17.9	+17.8	+17.7	+17.6	+17.5	+17.5	+17.4	+17.3	+17.3	+17.2	+17.2	+17.2	+17.2	+17.2	+17.1	+17.0	+16.9

DATE=85/11/08　TIME=15:00:00　SURFACE TEMP=+20.9deg　R.HUMIDITY=34%

HEIGHT	10m	20m	30m	40m	50m	60m	70m	80m	90m	100m	110m	120m	130m	140m	150m	160m	170m	180m	190m	200m
W.D (deg)	?	?	326	313	309	338	000	338	335	333	351	025	055	046	085	092	097	094	090	088
W.S (m/s)	?	?	01.4	01.2	01.0	00.9	00.8	00.8	00.9	01.0	00.9	00.8	00.8	00.9	01.1	01.5	01.8	02.0	02.1	02.0
TEMP(deg)	+20.9	+20.9	+20.9	+20.9	+20.9	+20.9	+20.9	+20.8	+20.7	+20.6	+20.5	+20.3	+20.1	+20.0	+20.0	+20.0	+20.0	+19.9	+19.9	+19.9

HEIGHT	210m	220m	230m	240m	250m	260m	270m	280m	290m	300m	310m	320m	330m	340m	350m	360m	370m	380m	390m	400m
W.D (deg)	087	071	061	030	016	006	005	002	355	358	007	043	042	172	253	184	165	180	180	000
W.S (m/s)	01.6	01.4	01.3	01.1	01.2	01.2	01.1	01.0	00.9	00.7	00.6	00.5	00.4	00.6	01.1	01.2	01.2	01.3	00.9	00.4
TEMP(deg)	+19.8	+19.8	+19.7	+19.7	+19.7	+19.6	+19.6	+19.6	+19.6	+19.6	+19.6	+19.5	+19.5	+19.5	+19.4	+19.4	+19.3	+19.1	+19.0	+18.9

HEIGHT	410m	420m	430m	440m	450m	460m	470m	480m	490m	500m	510m	520m	530m	540m	550m	560m	570m	580m	590m	600m
W.D (deg)	315	315	*	?	?	?	?	?	?	?	?	?	?	?	?	?	?	?	?	?
W.S (m/s)	00.2	00.1	00.0	?	?	?	?	?	?	?	?	?	?	?	?	?	?	?	?	?
TEMP(deg)	+18.8	+18.7	+18.6	+18.4	+18.3	+18.2	+18.1	+18.0	+18.0	+18.0	~~+17.7~~	~~+17.5~~	~~+17.4~~	~~+17.2~~	~~+16.9~~	~~+16.6~~	~~+16.8~~	~~+17.0~~	~~+17.1~~	~~+18.3~~

DATE=85/11/08　TIME=16:00:00　SURFACE TEMP=+19.7deg　R.HUMIDITY=55%

HEIGHT	10m	20m	30m	40m	50m	60m	70m	80m	90m	100m	110m	120m	130m	140m	150m	160m	170m	180m	190m	200m
W.D (deg)	?	?	333	034	060	073	092	100	109	133	161	171	177	173	167	140	134	136	142	151
W.S (m/s)	?	?	01.2	01.5	01.9	02.6	03.0	03.2	03.0	02.7	02.5	02.3	02.2	02.1	02.2	02.5	02.9	03.1	03.2	03.0
TEMP(deg)	+19.9	+20.1	+20.4	+20.6	+20.9	+21.0	+21.0	+21.0	+21.1	+21.1	+21.1	+21.0	+21.0	+20.9	+20.9	+20.8	+20.8	+20.8	+20.7	+20.7

HEIGHT	210m	220m	230m	240m	250m	260m	270m	280m	290m	300m	310m	320m	330m	340m	350m	360m	370m	380m	390m	400m
W.D (deg)	183	186	180	111	140	201	188	178	196	199	208	182	147	184	182	184	194	189	265	222
W.S (m/s)	02.5	02.0	01.5	01.1	01.0	00.8	00.6	00.6	00.5	00.5	00.5	00.5	00.8	01.1	01.2	01.3	01.1	01.0	00.7	00.5
TEMP(deg)	+20.6	+20.6	+20.5	+20.4	+20.2	+20.1	+20.0	+19.9	+19.8	+19.8	+19.7	+19.6	+19.5	+19.4	+19.3	+19.3	+19.2	+19.2	+19.1	+19.1

HEIGHT	410m	420m	430m	440m	450m	460m	470m	480m	490m	500m	510m	520m	530m	540m	550m	560m	570m	580m	590m	600m
W.D (deg)	220	184	180	180	000	000	000	000	?	?	?	?	?	?	?	?	?	?	?	?
W.S (m/s)	00.4	00.4	00.2	00.6	00.7	01.2	01.2	03.1	?	?	?	?	?	?	?	?	?	?	?	?
TEMP(deg)	+19.1	+19.1	+19.1	+19.1	+19.0	+19.0	+18.8	+18.6	+18.4	+18.4	+18.4	+18.4	+18.4	+18.4	+18.2	+18.1	+18.0	+18.0	?	?

第39表　（つづき）

DATE=85/11/08　TIME=17:00:00　SURFACE TEMP=+18.3deg　R.HUMIDITY=61%

HEIGHT	10m	20m	30m	40m	50m	60m	70m	80m	90m	100m	110m	120m	130m	140m	150m	160m	170m	180m	190m	200m
W.D (deg)	?	?	030	037	022	000	359	000	355	355	341	343	345	346	354	354	355	005	358	343
W.S (m/s)	?	?	02.6	02.8	02.7	02.8	03.1	03.5	04.1	04.6	04.9	04.8	04.6	04.1	03.6	03.2	02.9	02.6	02.3	02.1
TEMP(deg)	+18.5	+18.7	+18.9	+19.2	+19.4	+19.7	+19.9	+20.1	+20.4	+20.5	+20.6	+20.6	+20.6	+20.5	+20.5	+20.5	+20.5	+20.4	+20.4	+20.4

HEIGHT	210m	220m	230m	240m	250m	260m	270m	280m	290m	300m	310m	320m	330m	340m	350m	360m	370m	380m	390m	400m
W.D (deg)	347	345	354	262	266	257	282	320	335	316	325	333	257	233	243	355	053	040	198	087
W.S (m/s)	02.0	01.8	01.7	01.5	01.4	01.2	01.4	01.5	01.6	01.6	01.6	01.5	01.4	01.3	01.2	01.2	01.1	01.2	01.9	02.8
TEMP(deg)	+20.4	+20.3	+20.3	+20.2	+20.1	+20.0	+20.0	+19.9	+19.8	+19.7	+19.7	+19.6	+19.6	+19.6	+19.5	+19.5	+19.4	+19.3	+19.3	+19.2

HEIGHT	410m	420m	430m	440m	450m	460m	470m	480m	490m	500m	510m	520m	530m	540m	550m	560m	570m	580m	590m	600m
W.D (deg)	184	194	213	215	210	~~030~~	~~159~~	?	?	?	?	?	?	?	?	?	?	?	?	?
W.S (m/s)	03.9	05.3	06.2	06.3	06.2	~~00.7~~	~~14.7~~	?	?	?	?	?	?	?	?	?	?	?	?	?
TEMP(deg)	+19.1	+19.1	+19.1	+19.1	+19.1	+19.1	+19.0	+19.0	+18.8	+18.8	+18.8	+18.8	+18.8	?	?	?	?	?	?	?

DATE=85/11/08　TIME=18:00:00　SURFACE TEMP=+17.4deg　R.HUMIDITY=69%

HEIGHT	10m	20m	30m	40m	50m	60m	70m	80m	90m	100m	110m	120m	130m	140m	150m	160m	170m	180m	190m	200m
W.D (deg)	?	?	265	255	240	236	229	266	324	327	329	326	316	349	008	016	010	357	268	221
W.S (m/s)	?	?	01.3	01.2	01.5	01.5	01.4	01.2	01.2	01.1	01.2	01.5	01.9	02.5	03.1	03.2	03.0	02.6	02.2	01.6
TEMP(deg)	+17.6	+17.8	+18.0	+18.2	+18.4	+18.5	+18.6	+18.9	+19.3	+19.6	+19.8	+19.8	+19.8	+19.8	+19.8	+19.7	+19.6	+19.6	+19.5	+19.5

HEIGHT	210m	220m	230m	240m	250m	260m	270m	280m	290m	300m	310m	320m	330m	340m	350m	360m	370m	380m	390m	400m
W.D (deg)	205	040	038	022	329	222	214	203	206	196	208	~~189~~	~~318~~	~~315~~	~~315~~	~~315~~	~~000~~	~~320~~	~~315~~	~~000~~
W.S (m/s)	02.0	02.4	02.3	02.9	04.6	05.4	05.7	06.0	05.7	03.9	02.2	~~01.2~~	~~00.8~~	~~00.1~~	~~00.0~~	~~00.0~~	~~00.0~~	~~00.1~~	~~00.1~~	~~00.1~~
TEMP(deg)	+19.5	+19.5	+19.3	+18.9	+18.2	+17.8	+18.3	+18.9	+19.5	+19.4	+19.7	~~+20.7~~	~~+22.0~~	~~+22.2~~	~~+21.8~~	~~+21.1~~	~~+22.5~~	?	?	?

DATE=85/11/08　TIME=19:00:00　SURFACE TEMP=+16.6deg　R.HUMIDITY=73%

HEIGHT	10m	20m	30m	40m	50m	60m	70m	80m	90m	100m	110m	120m	130m	140m	150m	160m	170m	180m	190m	200m
W.D (deg)	?	?	165	156	151	150	167	168	158	137	146	127	122	129	157	165	168	182	192	171
W.S (m/s)	?	?	01.6	01.4	01.2	01.2	01.2	01.4	01.6	01.6	01.6	01.5	01.4	01.6	01.9	02.0	02.2	02.5	03.2	04.4
TEMP(deg)	+16.9	+17.2	+17.5	+17.9	+18.2	+18.4	+18.4	+18.5	+18.8	+19.0	+19.3	+19.5	+19.5	+19.5	+19.5	+19.4	+19.4	+19.3	+19.1	+19.0

HEIGHT	210m	220m	230m	240m	250m	260m	270m	280m	290m	300m	310m	320m	330m	340m	350m	360m	370m	380m	390m	400m
W.D (deg)	153	142	132	138	144	115	014	357	066	230	321	031	184	151	146	141	142	146	~~270~~	~~172~~
W.S (m/s)	05.5	06.4	06.5	05.3	03.7	02.5	01.4	00.9	01.0	00.9	01.3	01.5	01.9	01.9	02.6	02.2	01.9	01.4	~~01.1~~	~~00.5~~
TEMP(deg)	+18.9	+18.7	+18.6	+18.4	+18.2	+18.0	+17.9	+17.9	+17.9	+17.8	+17.8	+17.8	+17.9	+18.0	+17.9	+17.8	+17.7	+17.6	+17.5	+17.2

第39表　（つづき）

DATE=85/11/08　TIME=20:00:00　SURFACE TEMP=+16.3deg　R.HUMIDITY=75%

HEIGHT	10m	20m	30m	40m	50m	60m	70m	80m	90m	100m	110m	120m	130m	140m	150m	160m	170m	180m	190m	200m
W.D (deg)	?	?	269	276	337	007	303	276	267	264	265	267	267	263	253	236	222	205	194	188
W.S (m/s)	?	?	01.8	01.5	01.0	00.7	00.7	00.8	01.0	01.2	01.3	01.4	01.5	01.5	01.6	01.6	01.7	01.7	01.6	01.5
TEMP(deg)	+16.6	+17.0	+17.4	+17.7	+18.0	+18.1	+18.2	+18.3	+18.4	+18.4	+18.4	+18.3	+18.2	+18.1	+18.1	+18.1	+18.0	+18.0	+18.0	+18.0

HEIGHT	210m	220m	230m	240m	250m	260m	270m	280m	290m	300m	310m	320m	330m	340m	350m	360m	370m	380m	390m	400m
W.D (deg)	191	210	220	241	220	220	221	265	295	288	277	274	298	328	323	342	334	321	000	024
W.S (m/s)	01.5	01.4	01.3	01.3	01.2	01.4	01.2	01.2	01.2	01.2	01.3	01.2	01.2	01.2	01.2	01.1	01.0	00.8	00.9	00.8
TEMP(deg)	+17.9	+17.9	+17.9	+17.9	+17.9	+17.9	+17.9	+17.9	+17.9	+18.0	+18.0	+18.0	+18.0	+17.9	+18.0	+17.9	+17.9	+17.8	+17.8	+17.7

HEIGHT	410m	420m	430m	440m	450m	460m	470m	480m	490m	500m	510m	520m	530m	540m	550m	560m	570m	580m	590m	600m
W.D (deg)	153	132	290	339	341	?	?	?	?	?	?	?	?	?	?	?	?	?	?	?
W.S (m/s)	00.8	01.2	02.0	02.0	02.2	?	?	?	?	?	?	?	?	?	?	?	?	?	?	?
TEMP(deg)	+17.6	+17.6	+17.5	+17.5	+17.4	+17.3	+17.3	+17.2	+17.3	+17.2	+17.2	+17.1	?	?	?	?	?	?	?	?

DATE=85/11/08　TIME=21:00:00　SURFACE TEMP=+15.8deg　R.HUMIDITY=78%

HEIGHT	10m	20m	30m	40m	50m	60m	70m	80m	90m	100m	110m	120m	130m	140m	150m	160m	170m	180m	190m	200m
W.D (deg)	?	?	332	003	350	299	300	316	320	321	320	319	317	312	310	310	312	305	294	287
W.S (m/s)	?	?	01.6	01.5	01.3	01.6	01.9	02.5	03.1	03.5	03.6	03.4	03.0	02.4	01.9	01.5	01.3	01.2	01.2	01.1
TEMP(deg)	+16.0	+16.2	+16.5	+16.7	+17.0	+17.3	+17.4	+17.4	+17.5	+17.5	+17.5	+17.4	+17.4	+17.3	+17.3	+17.3	+17.3	+17.3	+17.3	+17.2

HEIGHT	210m	220m	230m	240m	250m	260m	270m	280m	290m	300m	310m	320m	330m	340m	350m	360m	370m	380m	390m	400m
W.D (deg)	282	287	339	349	335	332	310	317	309	324	328	336	326	319	304	305	270	256	251	329
W.S (m/s)	01.0	00.8	00.6	00.6	00.6	00.7	00.8	01.0	01.1	01.3	01.4	01.4	01.3	01.2	01.0	00.9	00.9	00.9	01.1	01.4
TEMP(deg)	+17.2	+17.2	+17.2	+17.3	+17.4	+17.5	+17.5	+17.6	+17.6	+17.7	+17.6	+17.6	+17.6	+17.6	+17.6	+17.5	+17.5	+17.4	+17.3	+17.2

HEIGHT	410m	420m	430m	440m	450m	460m	470m	480m	490m	500m	510m	520m	530m	540m	550m	560m	570m	580m	590m	600m
W.D (deg)	002	357	355	~~034~~	~~047~~	?	?	?	?	?	?	?	?	?	?	?	?	?	?	?
W.S (m/s)	01.5	01.7	03.0	~~03.3~~	~~05.4~~	?	?	?	?	?	?	?	?	?	?	?	?	?	?	?
TEMP(deg)	+17.1	+17.1	+17.0	+16.9	?	?	?	?	?	?	?	?	?	?	?	?	?	?	?	?

DATE=85/11/08　TIME=22:00:00　SURFACE TEMP=+15.2deg　R.HUMIDITY=79%

HEIGHT	10m	20m	30m	40m	50m	60m	70m	80m	90m	100m	110m	120m	130m	140m	150m	160m	170m	180m	190m	200m
W.D (deg)	?	?	355	347	318	302	313	330	336	342	344	348	350	346	340	335	343	356	006	014
W.S (m/s)	?	?	02.1	01.9	01.5	01.2	01.1	01.4	01.7	01.9	02.0	02.0	01.9	01.8	01.8	01.8	01.9	02.0	02.1	02.1
TEMP(deg)	+15.4	+15.7	+16.0	+16.3	+16.7	+17.1	+17.3	+17.5	+17.6	+17.7	+17.7	+17.6	+17.5	+17.4	+17.4	+17.3	+17.3	+17.4	+17.4	+17.4

HEIGHT	210m	220m	230m	240m	250m	260m	270m	280m	290m	300m	310m	320m	330m	340m	350m	360m	370m	380m	390m	400m
W.D (deg)	016	014	004	002	359	007	002	357	336	316	305	305	317	322	331	326	329	338	345	329
W.S (m/s)	02.0	01.8	01.5	01.3	01.2	01.2	01.2	01.3	01.4	01.4	01.5	01.6	01.9	02.1	02.3	02.5	02.5	02.3	01.9	01.5
TEMP(deg)	+17.4	+17.3	+17.3	+17.3	+17.3	+17.3	+17.3	+17.4	+17.4	+17.4	+17.3	+17.3	+17.3	+17.2	+17.1	+17.1	+17.0	+17.0	+16.9	+16.8

HEIGHT	410m	420m	430m	440m	450m	460m	470m	480m	490m	500m	510m	520m	530m	540m	550m	560m	570m	580m	590m	600m
W.D (deg)	310	270	279	299	303	346	000	315	000	315	?	?	?	?	?	?	?	?	?	?
W.S (m/s)	01.2	01.0	00.9	01.0	01.1	01.0	01.1	00.9	00.5	00.3	?	?	?	?	?	?	?	?	?	?
TEMP(deg)	+16.7	+16.6	+16.5	+16.5	+16.4	+16.3	+16.2	+16.0	+16.0	+15.9	+15.9	+15.8	+15.8	+15.7	?	?	?	?	?	?

第39表　（つづき）

DATE=85/11/08　TIME=23:00:00　SURFACE TEMP=+15.3deg　R.HUMIDITY=79%

HEIGHT	10m	20m	30m	40m	50m	60m	70m	80m	90m	100m	110m	120m	130m	140m	150m	160m	170m	180m	190m	200m
W.D (deg)	?	?	151	174	179	173	009	010	012	027	045	009	007	000	337	357	014	024	033	033
W.S (m/s)	?	?	01.9	01.6	01.4	01.7	01.7	01.9	01.5	01.5	01.5	01.7	01.7	01.9	02.3	02.6	02.1	03.6	03.9	03.8
TEMP(deg)	+15.4	+16.0	+16.3	+16.6	+17.1	+17.5	+17.5	+17.5	+17.5	+17.6	+17.7	+17.7	+17.8	+17.9	+18.0	+18.0	+18.1	+18.1	+18.0	+18.0

HEIGHT	210m	220m	230m	240m	250m	260m	270m	280m	290m	300m	310m	320m	330m	340m	350m	360m	370m	380m	390m	400m
W.D (deg)	012	338	329	326	328	330	328	337	336	336	341	349	000	352	002	341	000	002	003	000
W.S (m/s)	03.3	02.7	02.6	03.0	03.1	03.1	03.0	02.7	02.0	01.5	01.2	01.0	00.7	00.6	00.6	00.8	01.0	01.2	01.7	01.4
TEMP(deg)	+17.9	+17.9	+17.9	+17.9	+17.8	+17.7	+17.7	+17.6	+17.5	+17.4	+17.2	+17.1	+17.1	+17.0	+17.0	+16.9	+16.9	+16.8	+16.7	+16.6

HEIGHT	410m	420m	430m	440m	450m	460m	470m	480m	490m	500m	510m	520m	530m	540m	550m	560m	570m	580m	590m	600m
W.D (deg)	355	354	353	000	000	000	000	000	315	?	?	?	?	?	?	?	?	?	?	?
W.S (m/s)	01.3	01.2	01.1	01.1	01.1	01.1	00.9	00.7	00.4	?	?	?	?	?	?	?	?	?	?	?
TEMP(deg)	+16.6	+16.5	+16.5	+16.4	+16.3	+16.2	+16.1	+16.0	+15.9	+15.9	+15.8	+15.8	?	?	?	?	?	+15.3	+13.1	?

DATE=85/11/09　TIME=00:00:00　SURFACE TEMP=+15.4deg　R.HUMIDITY=81%

HEIGHT	10m	20m	30m	40m	50m	60m	70m	80m	90m	100m	110m	120m	130m	140m	150m	160m	170m	180m	190m	200m
W.D (deg)	?	?	182	183	180	179	180	180	180	180	175	167	144	133	130	127	124	117	117	123
W.S (m/s)	?	?	01.9	02.0	02.2	02.2	02.2	02.0	01.8	01.5	01.3	01.2	01.4	01.6	02.2	02.7	03.0	03.0	02.8	02.5
TEMP(deg)	+15.5	+15.6	+15.7	+15.8	+16.0	+16.2	+16.4	+16.5	+16.7	+16.9	+17.0	+17.1	+17.1	+17.2	+17.2	+17.2	+17.2	+17.1	+17.1	+17.1

HEIGHT	210m	220m	230m	240m	250m	260m	270m	280m	290m	300m	310m	320m	330m	340m	350m	360m	370m	380m	390m	400m
W.D (deg)	130	146	142	135	134	131	134	113	110	102	099	099	102	110	114	103	097	108	094	078
W.S (m/s)	02.1	01.8	01.5	01.5	01.5	01.5	01.6	01.7	01.9	02.0	02.0	02.0	01.9	01.9	01.6	01.4	01.5	01.6	01.6	01.7
TEMP(deg)	+17.0	+17.0	+16.9	+16.8	+16.8	+16.8	+16.9	+16.9	+16.9	+16.9	+16.9	+16.9	+16.9	+16.8	+16.8	+16.8	+16.7	+16.7	+16.7	+16.6

HEIGHT	410m	420m	430m	440m	450m	460m	470m	480m	490m	500m	510m	520m	530m	540m	550m	560m	570m	580m	590m	600m
W.D (deg)	064	061	000	?	?	?	?	?	?	?	?	?	?	?	?	?	?	?	?	?
W.S (m/s)	01.7	01.4	01.4	?	?	?	?	?	?	?	?	?	?	?	?	?	?	?	?	?
TEMP(deg)	+16.6	+16.6	+16.6	+16.5	+16.4	+16.2	+16.1	+16.1	+16.1	+16.1	+16.0	?	?	?	?	?	?	?	?	?

DATE=85/11/09　TIME=01:00:00　SURFACE TEMP=+15.4deg　R.HUMIDITY=81%

HEIGHT	10m	20m	30m	40m	50m	60m	70m	80m	90m	100m	110m	120m	130m	140m	150m	160m	170m	180m	190m	200m
W.D (deg)	?	?	177	176	171	143	079	062	068	074	092	101	107	116	120	121	120	135	128	132
W.S (m/s)	?	?	01.8	01.6	01.5	01.4	01.1	01.2	01.4	01.7	01.9	02.0	02.1	02.3	02.4	02.5	02.7	02.8	02.7	02.5
TEMP(deg)	+15.7	+16.0	+16.4	+16.7	+16.9	+17.0	+17.0	+17.1	+17.2	+17.3	+17.4	+17.4	+17.5	+17.5	+17.6	+17.7	+17.8	+17.9	+18.0	+18.0

HEIGHT	210m	220m	230m	240m	250m	260m	270m	280m	290m	300m	310m	320m	330m	340m	350m	360m	370m	380m	390m	400m
W.D (deg)	140	108	111	125	100	105	104	111	130	172	213	083	094	150	099	098	119	131	000	180
W.S (m/s)	02.2	01.9	01.9	01.9	02.1	02.3	02.3	01.9	01.6	01.3	01.0	00.8	01.1	01.7	02.5	02.8	02.8	02.6	01.9	01.6
TEMP(deg)	+18.1	+18.1	+18.0	+18.0	+17.9	+17.9	+17.9	+17.9	+17.8	+17.8	+17.8	+17.8	+17.7	+17.7	+17.7	+17.7	+17.6	+17.6	+17.5	+17.5

HEIGHT	410m	420m	430m	440m	450m	460m	470m	480m	490m	500m	510m	520m	530m	540m	550m	560m	570m	580m	590m	600m
W.D (deg)	000	000	?	?	?	?	?	?	?	?	?	?	?	?	?	?	?	?	?	?
W.S (m/s)	01.8	02.2	?	?	?	?	?	?	?	?	?	?	?	?	?	?	?	?	?	?
TEMP(deg)	+17.4	+17.3	+17.2	+17.1	?	?	?	?	?	?	?	?	?	?	?	?	?	?	?	?

第39表　（つづき）

DATE=85/11/09　TIME=02:00:00　SURFACE TEMP=+13.7deg　R.HUMIDITY=82%

HEIGHT	10m	20m	30m	40m	50m	60m	70m	80m	90m	100m	110m	120m	130m	140m	150m	160m	170m	180m	190m	200m
W.D (deg)	?	?	002	012	035	082	106	118	117	106	115	137	206	233	299	331	328	331	330	341
W.S (m/s)	?	?	01.5	01.4	01.4	01.3	01.4	01.6	01.9	01.9	01.7	01.5	01.2	01.0	01.1	01.7	02.4	03.0	03.3	03.4
TEMP(deg)	+14.2	+14.8	+15.3	+15.9	+16.5	+16.8	+16.9	+17.0	+17.1	+17.1	+17.2	+17.3	+17.4	+17.5	+17.6	+17.7	+17.7	+17.7	+17.7	+17.7

HEIGHT	210m	220m	230m	240m	250m	260m	270m	280m	290m	300m	310m	320m	330m	340m	350m	360m	370m	380m	390m	400m
W.D (deg)	357	008	013	350	348	005	004	004	351	354	006	004	356	355	349	348	000	073	147	116
W.S (m/s)	03.1	02.8	02.7	02.9	02.9	02.9	02.4	02.2	02.1	02.0	02.1	02.4	02.5	02.3	02.5	02.2	02.2	01.9	01.8	01.4
TEMP(deg)	+17.6	+17.6	+17.6	+17.6	+17.7	+17.7	+17.6	+17.6	+17.5	+17.5	+17.3	+17.3	+17.2	+17.2	+17.1	+17.1	+17.0	+16.9	+16.8	+16.7

HEIGHT	410m	420m	430m	440m	450m	460m	470m	480m	490m	500m	510m	520m	530m	540m	550m	560m	570m	580m	590m	600m
W.D (deg)	000	000	?	?	?	?	?	?	?	?	?	?	?	?	?	?	?	?	?	?
W.S (m/s)	02.0	01.5	?	?	?	?	?	?	?	?	?	?	?	?	?	?	?	?	?	?
TEMP(deg)	+16.6	+16.6	+16.5	+16.5	+16.3	+16.3	?	?	?	?	?	?	?	?	~~+15.0~~	?	?	?	?	?

DATE=85/11/09　TIME=03:00:00　SURFACE TEMP=+13.4deg　R.HUMIDITY=86%

HEIGHT	10m	20m	30m	40m	50m	60m	70m	80m	90m	100m	110m	120m	130m	140m	150m	160m	170m	180m	190m	200m
W.D (deg)	?	?	322	331	341	347	358	000	352	341	331	330	326	322	319	311	311	314	322	330
W.S (m/s)	?	?	04.2	04.8	04.9	04.6	04.1	03.9	04.0	04.3	04.6	05.0	05.0	04.8	04.5	04.1	03.8	03.8	04.0	04.2
TEMP(deg)	+13.6	+13.8	+14.0	+14.3	+14.6	+14.8	+15.0	+15.2	+15.3	+15.3	+15.4	+15.5	+15.6	+15.7	+15.8	+15.9	+16.0	+16.2	+16.3	+16.4

HEIGHT	210m	220m	230m	240m	250m	260m	270m	280m	290m	300m	310m	320m	330m	340m	350m	360m	370m	380m	390m	400m
W.D (deg)	336	341	343	347	357	357	016	337	358	128	142	016	116	129	084	153	342	341	341	336
W.S (m/s)	04.3	04.3	04.2	04.1	03.9	03.7	03.2	02.5	01.9	02.0	03.0	07.1	08.3	11.2	13.8	16.9	17.0	18.4	15.4	12.7
TEMP(deg)	+16.4	+16.4	+16.4	+16.4	+16.4	+16.3	+16.3	+16.3	+16.2	+16.2	+16.2	+16.2	+16.1	+16.1	+16.1	+16.1	+16.1	+16.0	+16.0	+16.0

HEIGHT	410m	420m	430m	440m	450m	460m	470m	480m	490m	500m	510m	520m	530m	540m	550m	560m	570m	580m	590m	600m
W.D (deg)	180	180	?	?	?	?	?	?	?	?	?	?	?	?	?	?	?	?	?	?
W.S (m/s)	08.6	04.0	?	?	?	?	?	?	?	?	?	?	?	?	?	?	?	?	?	?
TEMP(deg)	+15.7	+15.8	+15.8	+15.9	+15.7	+15.8	+15.7	+15.6	+15.6	?	?	?	?	?	?	?	?	?	?	?

DATE=85/11/09　TIME=04:00:00　SURFACE TEMP=+12.8deg　R.HUMIDITY=86%

HEIGHT	10m	20m	30m	40m	50m	60m	70m	80m	90m	100m	110m	120m	130m	140m	150m	160m	170m	180m	190m	200m
W.D (deg)	?	?	083	092	063	034	028	044	052	053	033	024	018	017	339	350	333	326	305	293
W.S (m/s)	?	?	02.1	02.4	02.3	02.4	02.3	02.1	01.9	01.5	01.5	01.4	01.4	01.2	01.1	01.0	01.0	01.1	01.4	01.6
TEMP(deg)	+13.1	+13.4	+13.7	+14.0	+14.5	+15.0	+15.4	+15.7	+15.9	+16.0	+16.0	+16.0	+15.9	+15.9	+15.9	+15.8	+15.8	+15.7	+15.7	+15.7

HEIGHT	210m	220m	230m	240m	250m	260m	270m	280m	290m	300m	310m	320m	330m	340m	350m	360m	370m	380m	390m	400m
W.D (deg)	301	303	324	322	324	321	309	300	322	337	350	351	290	338	282	149	045	033	028	034
W.S (m/s)	01.9	02.3	02.5	02.5	02.5	02.2	01.9	01.7	01.7	01.5	01.4	01.1	00.8	00.5	00.3	00.5	01.0	01.5	02.0	02.4
TEMP(deg)	+15.8	+15.8	+15.9	+16.0	+16.1	+16.2	+16.2	+16.3	+16.2	+16.1	+16.0	+15.9	+15.9	+15.8	+15.8	+15.7	+15.7	+15.6	+15.5	+15.5

HEIGHT	410m	420m	430m	440m	450m	460m	470m	480m	490m	500m	510m	520m	530m	540m	550m	560m	570m	580m	590m	600m
W.D (deg)	041	049	017	331	000	000	009	009	000	333	328	322	000	~~300~~	~~315~~	?	?	?	?	?
W.S (m/s)	02.3	02.0	01.6	01.3	01.1	01.1	01.2	01.5	01.7	01.8	01.8	02.0	01.5	~~01.3~~	~~00.7~~	?	?	?	?	?
TEMP(deg)	+15.4	+15.3	+15.1	+14.8	+14.6	+14.7	+14.9	+15.0	+15.0	+15.0	+14.9	+14.9	+14.9	~~+15.5~~	~~+16.7~~	~~+18.5~~	?	?	?	?

第39表　（つづき）

DATE=85/11/09　TIME=05:00:00　SURFACE TEMP=+12.0deg　R.HUMIDITY=87%

HEIGHT	10m	20m	30m	40m	50m	60m	70m	80m	90m	100m	110m	120m	130m	140m	150m	160m	170m	180m	190m	200m
W.D (deg)	?	?	348	346	343	337	049	091	119	172	175	177	193	201	288	324	343	351	034	071
W.S (m/s)	?	?	01.6	01.5	01.5	01.3	00.9	00.5	00.4	00.4	00.3	00.3	00.2	00.1	00.1	00.1	00.2	00.3	00.4	00.6
TEMP(deg)	+12.1	+12.3	+12.5	+12.7	+13.0	+13.3	+13.4	+13.6	+13.9	+14.3	+14.8	+15.2	+15.5	+15.7	+15.7	+15.7	+15.6	+15.6	+15.5	+15.4

HEIGHT	210m	220m	230m	240m	250m	260m	270m	280m	290m	300m	310m	320m	330m	340m	350m	360m	370m	380m	390m	400m
W.D (deg)	092	094	118	092	215	258	270	280	289	248	236	230	217	191	180	180	210	251	250	189
W.S (m/s)	00.8	01.2	01.1	01.2	01.1	01.0	00.8	00.9	01.2	01.4	01.5	01.5	01.5	01.7	01.0	00.8	00.6	00.5	00.5	01.3
TEMP(deg)	+15.3	+15.2	+15.2	+15.2	+15.2	+15.2	+15.2	+15.2	+15.1	+15.1	+15.1	+15.1	+15.0	+15.0	+14.9	+14.9	+14.9	+14.9	+14.9	+14.9

DATE=85/11/09　TIME=06:00:00　SURFACE TEMP=+11.3deg　R.HUMIDITY=87%

HEIGHT	10m	20m	30m	40m	50m	60m	70m	80m	90m	100m	110m	120m	130m	140m	150m	160m	170m	180m	190m	200m
W.D (deg)	?	?	163	139	059	043	081	094	085	092	129	160	177	184	195	184	181	182	186	200
W.S (m/s)	?	?	00.9	00.7	00.7	00.7	00.7	00.8	00.8	00.9	01.0	01.1	01.2	01.2	01.3	01.5	01.7	01.9	02.1	02.1
TEMP(deg)	+11.8	+12.4	+13.0	+13.6	+14.6	+15.4	+15.9	+16.4	+16.7	+16.8	+16.7	+16.5	+16.3	+16.2	+16.1	+16.0	+16.0	+15.9	+15.8	+15.8

HEIGHT	210m	220m	230m	240m	250m	260m	270m	280m	290m	300m	310m	320m	330m	340m	350m	360m	370m	380m	390m	400m
W.D (deg)	203	205	201	194	203	196	201	210	201	191	190	201	229	234	248	206	217	199	227	293
W.S (m/s)	01.9	01.7	01.4	01.1	01.1	01.2	01.5	01.9	02.1	02.2	02.2	02.0	01.9	01.7	01.6	01.4	01.3	01.4	01.4	01.6
TEMP(deg)	+15.7	+15.7	+15.6	+15.5	+15.5	+15.5	+15.5	+15.5	+15.5	+15.4	+15.4	+15.3	+15.2	+15.2	+15.1	+15.0	+15.0	+14.9	+14.9	+14.9

HEIGHT	410m	420m	430m	440m	450m	460m	470m	480m	490m	500m	510m	520m	530m	540m	550m	560m	570m	580m	590m	600m
W.D (deg)	292	282	172	156	153	315	?	?	?	?	?	?	?	?	?	?	?	?	?	?
W.S (m/s)	01.7	01.8	01.6	01.3	00.9	00.5	?	?	?	?	?	?	?	?	?	?	?	?	?	?
TEMP(deg)	+14.8	+14.8	+14.7	+14.6	+14.6	+14.5	+14.5	+14.4	+14.3	+14.2	+14.1	+14.0	+14.0	+14.0	+14.0	+13.9	?	?	?	?

DATE=85/11/09　TIME=07:00:00　SURFACE TEMP=+11.4deg　R.HUMIDITY=89%

HEIGHT	10m	20m	30m	40m	50m	60m	70m	80m	90m	100m	110m	120m	130m	140m	150m	160m	170m	180m	190m	200m
W.D (deg)	?	?	290	279	274	270	270	270	270	270	270	260	262	264	255	249	231	272	274	288
W.S (m/s)	?	?	00.5	00.4	00.5	00.6	00.6	00.6	00.5	00.4	00.4	00.6	00.8	01.2	01.5	01.7	02.0	02.2	02.3	02.4
TEMP(deg)	+11.9	+12.4	+12.8	+13.4	+13.8	+14.0	+14.2	+14.6	+15.1	+15.6	+16.0	+16.1	+16.2	+16.1	+16.0	+16.0	+15.8	+15.7	+15.6	+15.5

HEIGHT	210m	220m	230m	240m	250m	260m	270m	280m	290m	300m	310m	320m	330m	340m	350m	360m	370m	380m	390m	400m
W.D (deg)	241	233	229	223	210	212	244	226	216	210	218	220	221	217	219	229	229	210	288	226
W.S (m/s)	02.4	02.3	02.1	01.9	01.6	01.4	01.2	01.2	01.4	01.7	02.0	02.3	02.4	02.4	02.2	02.0	01.5	01.5	01.6	01.7
TEMP(deg)	+15.4	+15.4	+15.3	+15.3	+15.2	+15.1	+15.0	+15.0	+14.9	+14.9	+14.9	+14.8	+14.8	+14.8	+14.8	+14.7	+14.7	+14.6	+14.6	+14.5

HEIGHT	410m	420m	430m	440m	450m	460m	470m	480m	490m	500m	510m	520m	530m	540m	550m	560m	570m	580m	590m	600m
W.D (deg)	234	237	327	006	026	229	218	?	?	?	?	?	?	?	*	*	*	*	?	?
W.S (m/s)	01.6	01.9	02.0	02.0	01.8	01.8	03.0	?	?	?	?	?	?	?	00.0	00.0	00.0	00.0	?	?
TEMP(deg)	+14.5	+14.4	+14.4	+14.4	+14.3	+14.3	+14.2	+14.1	+14.0	+13.9	+13.7	+13.7	+13.6	+13.7	+13.7	+13.7	+13.6	?	?	?

第39表　（つづき）

DATE=85/11/09　TIME=08:00:00　SURFACE TEMP=+13.7deg　R.HUMIDITY=65%

HEIGHT	10m	20m	30m	40m	50m	60m	70m	80m	90m	100m	110m	120m	130m	140m	150m	160m	170m	180m	190m	200m
W.D (deg)	?	?	245	228	206	184	179	179	180	180	180	180	175	166	156	156	154	161	163	170
W.S (m/s)	?	?	02.0	02.0	01.7	01.5	01.3	01.1	01.0	00.8	00.8	00.7	00.7	00.8	00.8	00.9	00.9	00.9	01.0	01.0
TEMP(deg)	+13.9	+14.2	+14.5	+14.7	+15.5	+16.0	+16.2	+16.2	+16.2	+16.1	+16.0	+15.8	+15.6	+15.3	+15.4	+15.3	+15.3	+15.2	+15.2	+15.1

HEIGHT	210m	220m	230m	240m	250m	260m	270m	280m	290m	300m	310m	320m	330m	340m	350m	360m	370m	380m	390m	400m
W.D (deg)	173	175	177	174	180	191	213	227	252	255	258	254	243	224	157	197	214	270	293	290
W.S (m/s)	01.0	01.2	01.3	01.4	01.4	01.4	01.5	01.5	01.6	01.6	01.6	01.4	01.1	00.8	00.5	00.5	00.5	00.7	00.9	01.1
TEMP(deg)	+15.1	+15.1	+15.0	+15.0	+15.0	+15.0	+15.0	+14.9	+14.9	+14.9	+14.9	+14.9	+14.9	+14.9	+14.9	+14.9	+14.9	+14.8	+14.8	+14.7

HEIGHT	410m	420m	430m	440m	450m	460m	470m	480m	490m	500m	510m	520m	530m	540m	550m	560m	570m	580m	590m	600m
W.D (deg)	270	270	270	281	279	315	180	180	315	?	?	?	?	?	?	?	?	?	?	?
W.S (m/s)	01.3	01.4	01.2	01.0	00.7	00.4	00.2	00.1	01.1	?	?	?	?	?	?	?	?	?	?	?
TEMP(deg)	+14.7	+14.6	+14.6	+14.6	+14.5	+14.4	+14.2	+14.1	+14.1	+14.0	+13.9	+13.8	+13.7	+13.6	+13.5	?	?	?	?	?

DATE=85/11/09　TIME=09:00:00　SURFACE TEMP=+18.9deg　R.HUMIDITY=20%

HEIGHT	10m	20m	30m	40m	50m	60m	70m	80m	90m	100m	110m	120m	130m	140m	150m	160m	170m	180m	190m	200m
W.D (deg)	?	?	091	054	003	010	014	103	030	353	007	015	019	008	296	284	317	329	331	324
W.S (m/s)	?	?	01.2	01.1	00.8	00.8	00.7	00.5	00.5	00.8	00.9	01.1	01.1	01.0	00.7	00.9	01.2	01.5	01.9	02.1
TEMP(deg)	+18.9	+19.0	+19.1	+19.1	+19.1	+19.1	+19.0	+19.0	+19.0	+19.0	+19.0	+18.9	+18.7	+18.5	+18.4	+18.4	+18.4	+18.4	+18.4	+18.4

HEIGHT	210m	220m	230m	240m	250m	260m	270m	280m	290m	300m	310m	320m	330m	340m	350m	360m	370m	380m	390m	400m
W.D (deg)	316	321	325	337	338	342	339	333	331	318	318	331	346	356	002	000	000	000	000	000
W.S (m/s)	02.1	02.0	02.0	02.0	02.1	02.2	02.0	01.8	01.6	01.5	01.4	01.4	01.5	01.7	01.5	01.3	01.0	00.6	00.3	00.1
TEMP(deg)	+18.3	+18.2	+18.1	+18.0	+18.1	+18.1	+18.1	+18.1	+18.0	+18.0	+17.8	+17.7	+17.5	+17.4	+17.2	+17.0	+16.9	+16.8	+16.7	+16.6

HEIGHT	410m	420m	430m	440m	450m	460m	470m	480m	490m	500m	510m	520m	530m	540m	550m	560m	570m	580m	590m	600m
W.D (deg)	315	315	*	?	?	?	?	?	?	?	?	?	?	?	?	?	?	?	?	?
W.S (m/s)	00.1	00.0	00.0	?	?	?	?	?	?	?	?	?	?	?	?	?	?	?	?	?
TEMP(deg)	+16.5	+16.4	+16.3	+16.2	+16.1	+16.0	+15.9	+15.8	+15.8	+15.6	+15.4	?	?	?	?	?	?	?	?	?

DATE=85/11/09　TIME=10:00:00　SURFACE TEMP=+20.0deg　R.HUMIDITY=11%

HEIGHT	10m	20m	30m	40m	50m	60m	70m	80m	90m	100m	110m	120m	130m	140m	150m	160m	170m	180m	190m	200m
W.D (deg)	?	?	304	299	287	236	234	246	267	276	268	229	209	200	197	222	278	253	254	274
W.S (m/s)	?	?	01.8	01.8	01.8	01.8	01.9	02.0	02.1	02.2	02.4	02.6	02.7	02.5	02.4	02.1	02.0	02.2	02.5	02.7
TEMP(deg)	+19.9	+19.9	+19.9	+19.9	+19.7	+19.6	+19.5	+19.5	+19.5	+19.4	+19.3	+19.1	+18.8	+18.4	+18.1	+17.9	+18.0	+18.0	+18.1	+18.1

HEIGHT	210m	220m	230m	240m	250m	260m	270m	280m	290m	300m	310m	320m	330m	340m	350m	360m	370m	380m	390m	400m
W.D (deg)	329	359	040	139	232	258	016	017	065	~~153~~	~~059~~	~~020~~	~~315~~	~~341~~	~~315~~	~~315~~	?	?	?	?
W.S (m/s)	02.9	02.5	02.5	02.3	02.2	02.3	02.5	02.4	03.2	~~07.9~~	~~07.2~~	~~08.3~~	~~07.8~~	~~06.7~~	~~01.5~~	~~01.5~~	?	?	?	?
TEMP(deg)	+18.1	+18.0	+17.9	+17.7	+17.5	+17.3	+17.3	+17.3	+17.3	+17.4	+17.5	+17.5	+17.4	+17.2	+17.0	+17.0	+16.9	+16.9	+16.8	+16.7

HEIGHT	410m	420m	430m	440m	450m	460m	470m	480m	490m	500m	510m	520m	530m	540m	550m	560m	570m	580m	590m	600m
W.D (deg)	?	?	?	?	?	?	?	?	?	?	?	?	?	?	?	?	?	?	?	?
W.S (m/s)	?	?	?	?	?	?	?	?	?	?	?	?	?	?	?	?	?	?	?	?
TEMP(deg)	+16.6	+16.5	+16.4	+16.2	+16.0	+15.9	?	?	?	?	?	?	?	?	?	?	?	?	?	?

第39表　（つづき）

DATE=85/11/09 TIME=11:00:00 SURFACE TEMP=+20.9deg R.HUMIDITY=06%

HEIGHT	10m	20m	30m	40m	50m	60m	70m	80m	90m	100m	110m	120m	130m	140m	150m	160m	170m	180m	190m	200m
W.D (deg)	?	?	259	244	242	222	208	252	246	260	262	267	282	274	279	282	284	270	272	028
W.S (m/s)	?	?	02.4	02.2	01.6	01.2	01.0	00.9	01.0	01.3	01.5	01.5	01.5	01.5	01.3	01.0	00.8	00.9	01.0	01.2
TEMP(deg)	+20.7	+20.6	+20.5	+20.4	+20.1	+19.8	+19.6	+19.5	+19.4	+19.3	+19.1	+19.0	+18.8	+18.6	+18.3	+18.1	+18.0	+17.9	+17.8	+17.6

HEIGHT	210m	220m	230m	240m	250m	260m	270m	280m	290m	300m	310m	320m	330m	340m	350m	360m	370m	380m	390m	400m
W.D (deg)	017	357	288	267	233	180	033	208	220	212	333	019	319	191	047	017	023	021	014	180
W.S (m/s)	01.5	02.0	02.0	01.7	01.4	01.2	01.0	01.1	01.0	00.9	00.8	00.6	00.7	00.9	01.2	01.9	02.1	01.9	02.2	01.9
TEMP(deg)	+17.5	+17.3	+17.2	+17.1	+17.1	+17.0	+17.0	+16.9	+16.8	+16.8	+16.7	+16.7	+16.7	+16.6	+16.5	+16.4	+16.3	+16.1	+16.0	+15.9

HEIGHT	410m	420m	430m	440m	450m	460m	470m	480m	490m	500m	510m	520m	530m	540m	550m	560m	570m	580m	590m	600m
W.D (deg)	225	315	315	315	315	090	090	315	270	270	315	315	*	*	*	*	*	*	*	*
W.S (m/s)	01.1	00.7	00.5	00.3	00.0	00.0	00.0	00.0	00.0	00.0	00.0	00.0	00.0	00.0	00.0	00.0	00.0	00.0	00.0	00.0
TEMP(deg)	+15.7	+15.6	+15.5	+15.5	+15.5	+15.4	+15.3	+15.2	+15.2	+15.1	+15.0	+14.9	+14.7	?	?	?	?	?	?	?

DATE=85/11/09 TIME=12:00:00 SURFACE TEMP=+22.1deg R.HUMIDITY=05%

HEIGHT	10m	20m	30m	40m	50m	60m	70m	80m	90m	100m	110m	120m	130m	140m	150m	160m	170m	180m	190m	200m
W.D (deg)	?	?	002	001	344	267	322	323	323	336	310	312	325	002	017	026	024	007	334	352
W.S (m/s)	?	?	01.2	01.1	01.0	01.2	01.5	01.7	02.5	03.2	04.2	04.6	04.9	05.0	04.7	03.7	03.1	02.6	01.7	01.4
TEMP(deg)	+22.2	+22.3	+22.4	+22.5	+22.6	+23.0	+23.1	+23.2	+23.0	+22.8	+22.6	+22.3	+21.9	+21.5	+21.2	+21.0	+20.8	+20.6	+20.4	+20.2

HEIGHT	210m	220m	230m	240m	250m	260m	270m	280m	290m	300m	310m	320m	330m	340m	350m	360m	370m	380m	390m	400m
W.D (deg)	068	315	310	018	337	315	315	*	?	?	?	?	?	?	?	?	?	?	?	?
W.S (m/s)	01.2	01.4	01.2	01.1	00.8	00.6	00.2	00.0	?	?	?	?	?	?	?	?	?	?	?	?
TEMP(deg)	+20.0	+19.7	+19.5	+19.3	+19.2	+19.1	+19.1	+19.0	+19.0	+18.8	+18.6	+18.5	+18.5	+18.6	+18.7	+18.7	+18.7	+18.7	?	?

DATE=85/11/09 TIME=13:00:00 SURFACE TEMP=+23.0deg R.HUMIDITY=04%

HEIGHT	10m	20m	30m	40m	50m	60m	70m	80m	90m	100m	110m	120m	130m	140m	150m	160m	170m	180m	190m	200m
W.D (deg)	?	?	343	343	346	342	333	339	341	348	350	343	337	329	322	307	019	349	333	000
W.S (m/s)	?	?	03.4	03.6	03.4	03.3	03.3	03.4	03.6	03.5	03.5	03.0	02.5	02.0	01.7	01.5	01.5	01.4	01.6	01.8
TEMP(deg)	+22.8	+22.7	+22.5	+22.4	+22.0	+21.9	+21.9	+22.0	+22.0	+21.8	+21.6	+21.3	+20.8	+20.1	+19.7	+19.5	+19.5	+19.5	+19.4	+19.2

HEIGHT	210m	220m	230m	240m	250m	260m	270m	280m	290m	300m	310m	320m	330m	340m	350m	360m	370m	380m	390m	400m
W.D (deg)	184	166	189	338	010	037	?	?	?	?	?	?	?	?	?	?	?	?	?	?
W.S (m/s)	01.8	01.7	02.4	02.3	03.4	05.8	?	?	?	?	?	?	?	?	?	?	?	?	?	?
TEMP(deg)	+19.0	+18.9	+18.9	+18.9	+19.0	+19.0	+18.9	+18.7	+18.6	+18.3	+18.0	+17.8	+17.7	+17.7	+17.6	+17.7	+17.8	?	?	?

第39表　（つづき）

DATE=85/11/09　TIME=14:00:00　SURFACE TEMP=+22.9deg　R.HUMIDITY=04%

HEIGHT	10m	20m	30m	40m	50m	60m	70m	80m	90m	100m	110m	120m	130m	140m	150m	160m	170m	180m	190m	200m
W.D (deg)	?	?	181	172	157	146	144	140	130	134	153	180	191	198	211	252	279	265	258	175
W.S (m/s)	?	?	01.7	01.7	01.7	01.9	02.0	02.1	02.0	01.8	01.7	01.6	01.6	01.7	01.8	01.7	01.6	01.6	01.7	01.5
TEMP(deg)	+23.0	+23.1	+23.3	+23.5	+23.3	+23.0	+22.7	+22.4	+22.2	+22.0	+21.8	+21.6	+21.4	+21.3	+21.2	+21.1	+21.0	+20.9	+20.8	+20.6

HEIGHT	210m	220m	230m	240m	250m	260m	270m	280m	290m	300m	310m	320m	330m	340m	350m	360m	370m	380m	390m	400m
W.D (deg)	179	279	302	067	115	090	025	336	268	251	116	?	?	?	?	?	?	?	?	?
W.S (m/s)	01.6	01.4	01.5	01.6	01.7	01.9	02.2	02.5	02.8	02.5	03.7	?	?	?	?	?	?	?	?	?
TEMP(deg)	+20.5	+20.4	+20.3	+20.3	+20.2	+20.2	+20.2	+20.2	+20.2	+20.2	+20.2	+20.2	+20.1	+20.0	+19.9	+19.9	+19.9	+20.0	+20.0	+20.0

HEIGHT	410m	420m	430m	440m	450m	460m	470m	480m	490m	500m	510m	520m	530m	540m	550m	560m	570m	580m	590m	600m
W.D (deg)	?	?	?	?	?	?	?	?	?	?	?	?	?	?	?	?	?	?	?	?
W.S (m/s)	?	?	?	?	?	?	?	?	?	?	?	?	?	?	?	?	?	?	?	?
TEMP(deg)	+20.0	+19.9	+19.8	+19.7	+19.6	?	?	?	?	?	?	?	?	?	?	?	?	?	?	?

DATE=85/11/09　TIME=15:00:00　SURFACE TEMP=+21.5deg　R.HUMIDITY=12%

HEIGHT	10m	20m	30m	40m	50m	60m	70m	80m	90m	100m	110m	120m	130m	140m	150m	160m	170m	180m	190m	200m
W.D (deg)	?	?	189	183	170	155	153	156	158	165	165	173	168	160	172	219	228	207	202	189
W.S (m/s)	?	?	02.8	03.1	03.4	03.6	03.8	03.9	03.9	03.7	03.5	03.3	02.9	02.5	02.5	03.1	03.8	04.9	05.9	05.8
TEMP(deg)	+21.7	+21.9	+22.1	+22.3	+22.3	+22.1	+22.0	+22.0	+22.0	+22.0	+21.9	+21.6	+21.4	+21.1	+20.9	+20.7	+20.6	+20.5	+20.4	+20.3

HEIGHT	210m	220m	230m	240m	250m	260m	270m	280m	290m	300m	310m	320m	330m	340m	350m	360m	370m	380m	390m	400m
W.D (deg)	193	221	221	281	274	343	033	004	011	038	262	303	309	324	315	143	?	?	?	?
W.S (m/s)	04.8	03.9	02.8	01.8	02.0	02.4	03.3	03.7	03.6	04.0	04.5	04.4	03.6	04.6	05.1	06.1	?	?	?	?
TEMP(deg)	+20.3	+20.3	+20.3	+20.3	+20.2	+20.2	+20.2	+20.1	+20.0	+20.0	+19.9	+19.9	+19.8	+19.7	+19.7	+19.6	+19.5	+19.5	+19.4	+19.2

HEIGHT	410m	420m	430m	440m	450m	460m	470m	480m	490m	500m	510m	520m	530m	540m	550m	560m	570m	580m	590m	600m
W.D (deg)	?	?	?	?	?	?	?	?	?	?	?	?	?	?	?	?	?	?	?	?
W.S (m/s)	?	?	?	?	?	?	?	?	?	?	?	?	?	?	?	?	?	?	?	?
TEMP(deg)	+19.0	+18.9	+20.1	+20.1	+19.8	+18.3	+18.0	+17.9	+17.8	?	?	?	?	?	?	?	?	?	?	?

DATE=85/11/09　TIME=16:00:00　SURFACE TEMP=+19.9deg　R.HUMIDITY=32%

HEIGHT	10m	20m	30m	40m	50m	60m	70m	80m	90m	100m	110m	120m	130m	140m	150m	160m	170m	180m	190m	200m
W.D (deg)	?	?	166	153	147	144	145	149	151	153	160	163	161	157	150	148	149	153	158	165
W.S (m/s)	?	?	04.9	06.0	06.3	06.0	05.1	04.1	03.2	02.8	02.9	03.2	03.8	04.8	05.7	06.5	06.9	06.7	06.1	05.4
TEMP(deg)	+20.1	+20.4	+20.7	+21.0	+21.2	+21.1	+21.0	+21.0	+21.0	+20.9	+20.8	+20.7	+20.6	+20.6	+20.5	+20.5	+20.4	+20.3	+20.1	+19.9

HEIGHT	210m	220m	230m	240m	250m	260m	270m	280m	290m	300m	310m	320m	330m	340m	350m	360m	370m	380m	390m	400m
W.D (deg)	169	176	182	180	175	165	348	329	324	315	315	?	?	?	?	?	?	?	?	?
W.S (m/s)	04.9	04.5	04.1	03.4	02.6	02.1	01.7	01.2	01.0	00.8	00.3	?	?	?	?	?	?	?	?	?
TEMP(deg)	+19.7	+19.6	+19.5	+19.4	+19.3	+19.2	+19.2	+19.2	+19.2	+19.2	+19.2	+19.2	+19.2	+19.2	?	?	?	?	?	?

HEIGHT	410m	420m	430m	440m	450m	460m	470m	480m	490m	500m	510m	520m	530m	540m	550m	560m	570m	580m	590m	600m
W.D (deg)	?	?	?	?	?	?	?	?	?	?	?	?	?	?	?	?	?	?	?	?
W.S (m/s)	?	?	?	?	?	?	?	?	?	?	?	?	?	?	?	?	?	?	?	?
TEMP(deg)	?	?	+18.9	+18.8	+18.7	+18.6	?	?	?	?	?	?	?	?	?	?	?	?	?	?

第39表　（つづき）

DATE=85/11/09　TIME=17:00:00　SURFACE TEMP=+17.8deg　R.HUMIDITY=51%

HEIGHT	10m	20m	30m	40m	50m	60m	70m	80m	90m	100m	110m	120m	130m	140m	150m	160m	170m	180m	190m	200m
W.D (deg)	?	?	137	143	120	120	125	112	281	298	299	301	299	302	317	025	343	300	331	038
W.S (m/s)	?	?	05.5	06.6	06.7	06.2	05.4	04.8	05.0	06.1	07.2	08.0	07.4	06.0	04.5	02.9	01.7	01.2	02.1	03.5
TEMP(deg)	+18.0	+18.3	+18.6	+18.9	+19.1	+19.2	+19.1	+19.0	+19.0	+18.9	+18.7	+18.4	+18.2	+18.0	+17.9	+17.8	+17.8	+17.7	+17.7	+17.6

HEIGHT	210m	220m	230m	240m	250m	260m	270m	280m	290m	300m	310m	320m	330m	340m	350m	360m	370m	380m	390m	400m
W.D (deg)	107	127	118	092	116	134	~~278~~	~~317~~	~~255~~	~~255~~	~~315~~	~~321~~	~~321~~	~~315~~	~~315~~	~~141~~	?	?	?	?
W.S (m/s)	05.1	06.6	08.4	07.8	06.5	05.5	~~04.6~~	~~03.1~~	~~02.5~~	~~03.6~~	~~04.9~~	~~04.2~~	~~03.7~~	~~06.9~~	~~08.5~~	~~06.4~~	?	?	?	?
TEMP(deg)	+17.6	+17.6	+17.6	+17.6	+17.6	+17.7	+17.8	+17.7	+17.5	+17.3	+17.2	?	?	?	?	?	?	?	?	?

DATE=85/11/09　TIME=18:00:00　SURFACE TEMP=+16.6deg　R.HUMIDITY=51%

HEIGHT	10m	20m	30m	40m	50m	60m	70m	80m	90m	100m	110m	120m	130m	140m	150m	160m	170m	180m	190m	200m
W.D (deg)	?	?	092	091	093	097	101	097	091	094	116	165	189	200	220	261	300	255	217	150
W.S (m/s)	?	?	08.0	09.6	09.7	08.8	07.1	05.4	04.1	03.6	03.9	04.4	05.0	05.2	05.2	04.0	02.8	01.8	01.7	02.0
TEMP(deg)	+16.7	+16.8	+16.9	+17.0	+17.1	+17.2	+17.1	+17.1	+17.1	+17.0	+16.9	+16.7	+16.6	+16.5	+16.4	+16.3	+16.2	+16.0	+15.8	+15.7

HEIGHT	210m	220m	230m	240m	250m	260m	270m	280m	290m	300m	310m	320m	330m	340m	350m	360m	370m	380m	390m	400m
W.D (deg)	006	000	336	007	003	039	088	087	113	123	090	080	165	183	?	?	?	?	?	?
W.S (m/s)	02.5	02.5	03.0	03.2	03.2	03.9	04.9	05.4	05.9	06.6	06.1	07.5	07.4	06.0	?	?	?	?	?	?
TEMP(deg)	+15.6	+15.6	+15.6	+15.5	+15.4	+15.4	+15.3	+15.3	+15.2	+15.2	+15.2	+15.1	+15.1	+15.1	+15.1	+15.0	+15.0	+14.9	+15.0	?

DATE=85/11/09　TIME=19:00:00　SURFACE TEMP=+16.9deg　R.HUMIDITY=50%

HEIGHT	10m	20m	30m	40m	50m	60m	70m	80m	90m	100m	110m	120m	130m	140m	150m	160m	170m	180m	190m	200m
W.D (deg)	?	?	101	099	099	099	100	097	094	120	151	182	163	180	203	321	324	331	331	189
W.S (m/s)	?	?	07.5	08.9	08.8	08.0	06.8	05.5	04.4	03.7	03.3	03.1	02.9	03.3	04.2	05.1	05.4	05.1	05.0	04.0
TEMP(deg)	+16.9	+17.0	+17.1	+17.1	+17.1	+17.0	+17.0	+17.1	+17.2	+17.3	+17.3	+17.2	+17.1	+17.0	+17.0	+16.9	+16.8	+16.8	+16.8	+16.7

HEIGHT	210m	220m	230m	240m	250m	260m	270m	280m	290m	300m	310m	320m	330m	340m	350m	360m	370m	380m	390m	400m
W.D (deg)	113	097	099	014	281	068	109	170	133	?	?	?	?	?	?	?	?	?	?	?
W.S (m/s)	03.1	03.0	03.1	03.6	03.7	04.3	03.7	05.3	09.3	?	?	?	?	?	?	?	?	?	?	?
TEMP(deg)	+16.6	+16.4	+16.2	+16.1	+16.1	+16.1	+16.1	+16.2	+16.2	+16.2	+16.2	+16.1	+16.0	+16.0	+15.9	+15.9	+15.9	+15.9	?	?

DATE=85/11/09　TIME=20:00:00　SURFACE TEMP=+16.7deg　R.HUMIDITY=45%

HEIGHT	10m	20m	30m	40m	50m	60m	70m	80m	90m	100m	110m	120m	130m	140m	150m	160m	170m	180m	190m	200m
W.D (deg)	?	?	094	094	094	091	090	105	144	195	210	208	203	183	116	069	068	081	086	346
W.S (m/s)	?	?	08.0	09.4	09.2	08.0	06.2	05.5	05.6	06.3	07.2	07.6	06.9	05.5	04.3	03.9	03.5	04.7	06.2	06.9
TEMP(deg)	+16.7	+16.7	+16.7	+16.7	+16.7	+16.7	+16.8	+16.9	+17.0	+17.1	+17.2	+17.3	+17.5	+17.5	+17.5	+17.5	+17.4	+17.3	+17.3	+17.2

HEIGHT	210m	220m	230m	240m	250m	260m	270m	280m	290m	300m	310m	320m	330m	340m	350m	360m	370m	380m	390m	400m
W.D (deg)	324	347	333	028	082	141	078	123	222	?	?	?	?	?	?	?	?	?	?	?
W.S (m/s)	05.9	07.0	07.0	05.9	05.7	06.9	08.9	08.4	08.8	?	?	?	?	?	?	?	?	?	?	?
TEMP(deg)	+17.2	+17.3	+17.3	+17.3	+17.2	+17.2	+17.1	+17.1	+17.3	+17.7	+18.7	+18.7	+18.4	+17.8	+18.1	?	?	?	?	?

第39表　（つづき）

DATE=85/11/09　TIME=21:00:00　SURFACE TEMP=+16.6deg　R.HUMIDITY=51%

HEIGHT	10m	20m	30m	40m	50m	60m	70m	80m	90m	100m	110m	120m	130m	140m	150m	160m	170m	180m	190m	200m
W.D (deg)	?	?	090	089	094	094	116	170	196	186	195	208	158	105	075	047	015	033	208	087
W.S (m/s)	?	?	08.0	09.1	08.5	07.2	05.9	04.9	04.2	04.3	04.0	03.7	04.3	05.3	05.8	06.1	05.5	04.3	03.6	03.5
TEMP(deg)	+16.6	+16.6	+16.6	+16.7	+16.7	+16.6	+16.5	+16.4	+16.3	+16.4	+16.5	+16.7	+16.8	+16.8	+16.7	+16.6	+16.6	+16.6	+16.7	+16.6

HEIGHT	210m	220m	230m	240m	250m	260m	270m	280m	290m	300m	310m	320m	330m	340m	350m	360m	370m	380m	390m	400m
W.D (deg)	041	317	180	?	?	?	?	?	?	?	?	?	?	?	?	?	?	?	?	?
W.S (m/s)	02.9	03.6	04.4	?	?	?	?	?	?	?	?	?	?	?	?	?	?	?	?	?
TEMP(deg)	+16.6	+16.6	+16.6	+16.6	+16.5	+16.5	+16.4	+16.4	+16.4	+16.3	+16.3	+16.2	+16.2	~~+17.0~~	~~+18.8~~	~~+21.5~~	~~+23.4~~	~~+24.3~~	~~+24.3~~	~~+24.3~~

DATE=85/11/09　TIME=22:00:00　SURFACE TEMP=+16.0deg　R.HUMIDITY=61%

HEIGHT	10m	20m	30m	40m	50m	60m	70m	80m	90m	100m	110m	120m	130m	140m	150m	160m	170m	180m	190m	200m
W.D (deg)	?	?	094	094	099	111	140	176	203	209	175	061	066	063	045	009	352	331	002	311
W.S (m/s)	?	?	08.5	09.6	08.5	07.1	05.8	05.1	04.2	03.8	03.8	03.5	03.0	03.2	04.1	03.9	04.0	03.8	04.7	04.3
TEMP(deg)	+16.0	+16.0	+16.1	+16.2	+16.3	+16.5	+16.7	+16.8	+16.9	+16.9	+17.0	+17.0	+17.1	+17.2	+17.2	+17.1	+17.0	+17.0	+17.0	+17.0

HEIGHT	210m	220m	230m	240m	250m	260m	270m	280m	290m	300m	310m	320m	330m	340m	350m	360m	370m	380m	390m	400m
W.D (deg)	137	040	040	?	?	?	?	?	?	?	?	?	?	?	?	?	?	?	?	?
W.S (m/s)	04.9	05.5	05.5	?	?	?	?	?	?	?	?	?	?	?	?	?	?	?	?	?
TEMP(deg)	+17.1	+17.2	+17.3	+17.5	+17.4	+17.2	+17.0	+17.0	+16.8	+16.6	~~+17.6~~	~~+18.4~~	?	?	?	?	?	?	?	~~+23.8~~

DATE=85/11/09　TIME=23:00:00　SURFACE TEMP=+15.5deg　R.HUMIDITY=64%

HEIGHT	10m	20m	30m	40m	50m	60m	70m	80m	90m	100m	110m	120m	130m	140m	150m	160m	170m	180m	190m	200m
W.D (deg)	?	?	087	090	095	106	130	172	191	196	194	126	078	068	074	038	005	007	341	347
W.S (m/s)	?	?	07.5	08.5	08.2	07.1	06.0	05.6	05.0	04.5	04.3	03.9	03.6	03.6	04.0	04.9	05.8	06.4	06.2	06.1
TEMP(deg)	+15.5	+15.5	+15.5	+15.5	+15.6	+15.6	+15.5	+15.5	+15.4	+15.5	+15.8	+16.2	+16.5	+16.8	+16.8	+16.8	+16.8	+16.8	+16.8	+16.7

HEIGHT	210m	220m	230m	240m	250m	260m	270m	280m	290m	300m	310m	320m	330m	340m	350m	360m	370m	380m	390m	400m
W.D (deg)	329	129	079	137	021	161	?	?	?	?	?	?	?	?	?	?	?	?	?	?
W.S (m/s)	05.5	04.4	03.6	03.8	04.0	05.7	?	?	?	?	?	?	?	?	?	?	?	?	?	?
TEMP(deg)	+16.7	+16.7	+16.8	+16.9	+17.0	+17.0	+17.0	+16.9	+16.9	+16.9	+17.1	+17.3	+17.4	?	?	?	?	?	?	?

DATE=85/11/10　TIME=00:00:00　SURFACE TEMP=+15.3deg　R.HUMIDITY=65%

HEIGHT	10m	20m	30m	40m	50m	60m	70m	80m	90m	100m	110m	120m	130m	140m	150m	160m	170m	180m	190m	200m
W.D (deg)	?	?	091	094	102	115	135	200	217	209	196	150	094	046	025	002	342	345	340	025
W.S (m/s)	?	?	08.4	09.3	07.7	06.9	07.5	08.9	09.8	10.2	10.3	09.6	08.4	08.4	09.5	10.1	10.0	09.5	08.6	07.5
TEMP(deg)	+15.1	+15.0	+14.8	+14.7	+14.4	+14.2	+14.0	+14.0	+14.0	+14.0	+14.1	+14.0	+13.8	+13.4	+13.0	+12.8	+12.8	+12.8	+12.8	+12.9

HEIGHT	210m	220m	230m	240m	250m	260m	270m	280m	290m	300m	310m	320m	330m	340m	350m	360m	370m	380m	390m	400m
W.D (deg)	085	082	096	087	097	091	046	037	?	?	?	?	?	?	?	?	?	?	?	?
W.S (m/s)	06.5	05.6	05.0	04.4	05.1	07.0	08.5	08.0	?	?	?	?	?	?	?	?	?	?	?	?
TEMP(deg)	+12.9	+12.9	+12.8	+12.7	+12.8	+12.8	+12.9	+12.9	+12.9	+13.1	+13.9	+15.3	+16.9	+18.0	+17.1	+15.7	?	?	?	?

第39表　（つづき）

DATE=85/11/10　TIME=01:00:00　SURFACE TEMP=+15.3deg　R.HUMIDITY=64%

HEIGHT	10m	20m	30m	40m	50m	60m	70m	80m	90m	100m	110m	120m	130m	140m	150m	160m	170m	180m	190m	200m
W.D (deg)	?	?	071	073	081	097	106	111	116	138	163	098	092	018	035	064	095	118	239	307
W.S (m/s)	?	?	05.4	06.6	07.1	06.8	05.7	04.5	04.0	03.4	03.1	03.0	03.4	03.0	03.5	03.4	03.3	02.9	03.4	02.4
TEMP(deg)	+15.3	+15.3	+15.3	+15.3	+15.3	+15.5	+15.7	+15.9	+15.9	+15.9	+15.8	+15.9	+16.0	+16.2	+16.2	+16.1	+16.0	+15.9	+15.9	+16.0

HEIGHT	210m	220m	230m	240m	250m	260m	270m	280m	290m	300m	310m	320m	330m	340m	350m	360m	370m	380m	390m	400m
W.D (deg)	268	161	071	342	?	?	?	?	?	?	?	?	?	?	?	?	?	?	?	?
W.S (m/s)	02.0	02.9	04.3	04.1	?	?	?	?	?	?	?	?	?	?	?	?	?	?	?	?
TEMP(deg)	+16.1	+16.1	+16.2	+16.3	+16.4	+16.4	+16.4	+16.3	+16.2	+16.2	+16.3	+16.4	?	?	?	?	?	?	?	?

DATE=85/11/10　TIME=02:00:00　SURFACE TEMP=+15.2deg　R.HUMIDITY=64%

HEIGHT	10m	20m	30m	40m	50m	60m	70m	80m	90m	100m	110m	120m	130m	140m	150m	160m	170m	180m	190m	200m
W.D (deg)	?	?	061	056	045	018	353	259	207	205	184	101	087	045	259	324	112	063	353	315
W.S (m/s)	?	?	04.0	04.6	03.9	03.4	03.9	04.9	05.1	05.3	06.2	06.0	04.4	03.7	03.2	02.4	04.7	07.9	09.6	10.3
TEMP(deg)	+15.1	+15.1	+15.1	+15.1	+15.0	+15.1	+15.3	+15.5	+15.5	+15.5	+15.4	+15.6	+15.8	+16.0	+16.1	+16.2	+16.2	+16.2	+16.2	+16.1

HEIGHT	210m	220m	230m	240m	250m	260m	270m	280m	290m	300m	310m	320m	330m	340m	350m	360m	370m	380m	390m	400m
W.D (deg)	329	059	083	?	?	?	?	?	?	?	?	?	?	?	?	?	?	?	?	?
W.S (m/s)	11.6	09.9	07.5	?	?	?	?	?	?	?	?	?	?	?	?	?	?	?	?	?
TEMP(deg)	+16.1	+16.1	+16.0	+16.0	+16.3	+16.7	?	?	?	?	?	?	?	?	?	?	?	?	?	?

DATE=85/11/10　TIME=03:00:00　SURFACE TEMP=+14.8deg　R.HUMIDITY=67%

HEIGHT	10m	20m	30m	40m	50m	60m	70m	80m	90m	100m	110m	120m	130m	140m	150m	160m	170m	180m	190m	200m
W.D (deg)	?	?	059	043	018	022	040	034	038	021	022	011	009	021	043	108	108	126	118	116
W.S (m/s)	?	?	01.1	01.4	01.4	01.7	02.0	02.4	02.9	03.3	03.3	03.5	03.1	02.9	02.9	03.4	03.8	04.8	05.3	05.1
TEMP(deg)	+14.9	+14.9	+15.0	+15.1	+15.3	+15.4	+15.5	+15.5	+15.4	+15.1	+14.9	+14.5	+14.3	+14.1	+14.0	+13.9	+13.8	+13.6	+13.5	+13.4

HEIGHT	210m	220m	230m	240m	250m	260m	270m	280m	290m	300m	310m	320m	330m	340m	350m	360m	370m	380m	390m	400m
W.D (deg)	120	127	131	148	151	127	082	092	051	090	?	?	?	?	?	?	?	?	?	?
W.S (m/s)	05.8	05.7	04.9	04.5	04.1	03.5	03.5	03.9	04.6	05.2	?	?	?	?	?	?	?	?	?	?
TEMP(deg)	+13.4	+13.3	+13.2	+13.2	+13.1	+13.1	+13.0	+13.0	+13.0	+12.9	+12.9	+12.7	+12.6	+12.5	+12.6	+12.6	+12.6	+12.5	+12.4	?

DATE=85/11/10　TIME=04:00:00　SURFACE TEMP=+14.4deg　R.HUMIDITY=72%

HEIGHT	10m	20m	30m	40m	50m	60m	70m	80m	90m	100m	110m	120m	130m	140m	150m	160m	170m	180m	190m	200m
W.D (deg)	?	?	047	035	019	015	015	022	037	038	031	035	080	083	103	087	102	101	123	196
W.S (m/s)	?	?	01.5	01.7	01.8	02.0	02.1	02.1	02.2	02.2	02.4	02.6	02.9	03.0	03.0	02.9	02.6	02.6	03.5	03.9
TEMP(deg)	+14.5	+14.6	+14.7	+14.8	+14.8	+14.8	+14.8	+14.8	+14.7	+14.7	+14.6	+14.5	+14.3	+14.1	+14.0	+13.9	+13.8	+13.8	+13.7	+13.7

HEIGHT	210m	220m	230m	240m	250m	260m	270m	280m	290m	300m	310m	320m	330m	340m	350m	360m	370m	380m	390m	400m
W.D (deg)	182	184	101	081	049	118	135	?	?	?	?	?	?	?	?	?	?	?	?	?
W.S (m/s)	03.5	04.1	03.9	03.4	03.5	04.5	04.6	?	?	?	?	?	?	?	?	?	?	?	?	?
TEMP(deg)	+13.7	+13.8	+13.8	+13.7	+13.5	+13.5	+13.4	+13.3	+13.3	+13.3	+13.2	+13.2	+13.2	+13.2	+13.2	+13.2	?	?	?	?

第39表　（つづき）

DATE=85/11/10　TIME=05:00:00　SURFACE TEMP=+14.5deg　R.HUMIDITY=72%

HEIGHT	10m	20m	30m	40m	50m	60m	70m	80m	90m	100m	110m	120m	130m	140m	150m	160m	170m	180m	190m	200m
W.D (deg)	?	?	303	307	328	329	338	315	314	319	305	326	334	339	317	321	114	092	079	263
W.S (m/s)	?	?	01.9	02.0	02.0	01.9	02.0	02.0	02.2	02.4	02.8	03.0	03.2	02.9	02.5	02.7	02.8	02.4	02.4	04.3
TEMP(deg)	+14.4	+14.4	+14.4	+14.4	+14.4	+14.5	+14.5	+14.5	+14.5	+14.3	+14.1	+13.8	+13.5	+13.2	+13.1	+13.0	+13.0	+12.9	+12.9	+12.9

HEIGHT	210m	220m	230m	240m	250m	260m	270m	280m	290m	300m	310m	320m	330m	340m	350m	360m	370m	380m	390m	400m
W.D (deg)	146	114	085	119	153	?	?	?	?	?	?	?	?	?	?	?	?	?	?	?
W.S (m/s)	07.4	10.7	12.7	14.5	18.5	?	?	?	?	?	?	?	?	?	?	?	?	?	?	?
TEMP(deg)	+12.9	+12.9	+12.9	+12.8	+12.8	+12.8	+12.8	+12.8	+12.8	+12.8	+13.1	+13.1	+13.1	+13.0	+13.1	?	?	?	?	?

DATE=85/11/10　TIME=06:00:00　SURFACE TEMP=+14.2deg　R.HUMIDITY=74%

HEIGHT	10m	20m	30m	40m	50m	60m	70m	80m	90m	100m	110m	120m	130m	140m	150m	160m	170m	180m	190m	200m
W.D (deg)	?	?	059	060	058	052	038	030	030	036	053	083	089	106	106	110	127	126	137	133
W.S (m/s)	?	?	01.6	01.7	01.7	01.8	01.8	01.9	01.8	01.7	01.5	01.5	01.6	01.8	02.1	02.3	02.5	02.3	02.2	01.9
TEMP(deg)	+14.2	+14.3	+14.3	+14.4	+14.5	+14.6	+14.6	+14.6	+14.6	+14.5	+14.4	+14.0	+13.8	+13.6	+13.5	+13.5	+13.5	+13.5	+13.5	+13.5

HEIGHT	210m	220m	230m	240m	250m	260m	270m	280m	290m	300m	310m	320m	330m	340m	350m	360m	370m	380m	390m	400m
W.D (deg)	089	058	277	193	149	295	043	036	101	121	146	142	000	000	315	315	*	?	?	?
W.S (m/s)	01.5	00.9	00.7	00.5	00.7	01.3	03.5	05.8	07.7	08.5	08.0	06.0	03.5	01.6	00.4	00.1	00.0	?	?	?
TEMP(deg)	+13.5	+13.4	+13.3	+13.3	+13.4	+13.5	+13.6	+13.6	+13.5	+13.5	+13.6	+13.6	+13.6	+13.6	+13.6	+13.6	+13.6	+13.5	+13.7	+13.8

DATE=85/11/10　TIME=07:00:00　SURFACE TEMP=+14.4deg　R.HUMIDITY=73%

HEIGHT	10m	20m	30m	40m	50m	60m	70m	80m	90m	100m	110m	120m	130m	140m	150m	160m	170m	180m	190m	200m
W.D (deg)	?	?	180	179	178	068	021	030	040	054	056	053	082	095	103	108	111	102	098	084
W.S (m/s)	?	?	00.4	00.2	00.2	00.4	00.6	00.8	01.3	01.6	01.9	02.2	02.5	02.7	02.9	03.0	03.5	03.5	03.7	03.6
TEMP(deg)	+14.3	+14.2	+14.2	+14.1	+14.1	+14.1	+14.2	+14.2	+14.2	+14.1	+14.1	+14.0	+13.9	+13.8	+13.7	+13.7	+13.6	+13.6	+13.5	+13.5

HEIGHT	210m	220m	230m	240m	250m	260m	270m	280m	290m	300m	310m	320m	330m	340m	350m	360m	370m	380m	390m	400m
W.D (deg)	077	098	350	338	004	102	168	?	?	?	?	?	?	?	?	?	?	?	?	?
W.S (m/s)	03.8	03.5	04.2	04.8	05.3	07.5	07.8	?	?	?	?	?	?	?	?	?	?	?	?	?
TEMP(deg)	+13.4	+13.4	+13.4	+13.5	+13.5	+13.4	+13.4	+13.5	+13.5	+13.4	+13.3	+13.1	+13.0	+13.0	+13.0	+13.0	+13.0	?	?	?

DATE=85/11/10　TIME=08:00:00　SURFACE TEMP=+14.7deg　R.HUMIDITY=65%

HEIGHT	10m	20m	30m	40m	50m	60m	70m	80m	90m	100m	110m	120m	130m	140m	150m	160m	170m	180m	190m	200m
W.D (deg)	?	?	123	146	157	159	160	154	129	129	097	101	115	092	043	070	068	068	104	108
W.S (m/s)	?	?	01.2	01.8	02.5	03.3	03.7	03.7	03.5	03.5	03.5	03.6	03.7	03.5	02.9	02.6	02.8	03.7	04.4	04.5
TEMP(deg)	+14.6	+14.5	+14.5	+14.4	+14.5	+14.5	+14.5	+14.5	+14.5	+14.4	+14.3	+14.0	+13.6	+13.2	+13.0	+12.8	+12.7	+12.5	+12.3	+12.2

HEIGHT	210m	220m	230m	240m	250m	260m	270m	280m	290m	300m	310m	320m	330m	340m	350m	360m	370m	380m	390m	400m
W.D (deg)	104	042	065	021	074	132	106	073	?	?	?	?	?	?	?	?	?	?	?	?
W.S (m/s)	04.1	04.0	03.5	05.3	06.1	06.9	08.0	07.0	?	?	?	?	?	?	?	?	?	?	?	?
TEMP(deg)	+12.1	+12.1	+12.2	+12.2	+12.1	+12.0	+12.0	+12.0	+12.0	+12.1	+12.1	+12.0	?	?	?	?	?	?	?	?

第39表　（つづき）

DATE=85/11/10　TIME=09:00:00　SURFACE TEMP=+16.6deg　R.HUMIDITY=60%

HEIGHT	10m	20m	30m	40m	50m	60m	70m	80m	90m	100m	110m	120m	130m	140m	150m	160m	170m	180m	190m	200m
W.D (deg)	?	?	099	104	105	110	111	105	123	113	117	151	132	146	161	134	006	004	012	180
W.S (m/s)	?	?	05.8	06.9	07.2	06.9	06.1	05.2	04.3	03.5	03.3	02.9	02.7	02.7	03.1	03.0	02.7	03.0	04.0	04.6
TEMP(deg)	+16.5	+16.4	+16.4	+16.3	+16.4	+16.5	+16.6	+16.8	+16.9	+17.0	+17.0	+16.9	+16.6	+16.4	+16.1	+15.8	+15.7	+15.5	+15.4	+15.3

HEIGHT	210m	220m	230m	240m	250m	260m	270m	280m	290m	300m	310m	320m	330m	340m	350m	360m	370m	380m	390m	400m
W.D (deg)	132	107	109	134	?	?	?	?	?	?	?	?	?	?	?	?	?	?	?	?
W.S (m/s)	04.7	05.4	05.4	04.3	?	?	?	?	?	?	?	?	?	?	?	?	?	?	?	?
TEMP(deg)	+15.1	+15.0	+15.0	+15.0	+15.0	+15.0	+15.0	+15.0	+15.0	+14.6	+14.1	+13.7	?	?	?	?	?	?	?	?

DATE=85/11/10　TIME=10:00:00　SURFACE TEMP=+17.7deg　R.HUMIDITY=47%

HEIGHT	10m	20m	30m	40m	50m	60m	70m	80m	90m	100m	110m	120m	130m	140m	150m	160m	170m	180m	190m	200m
W.D (deg)	?	?	101	099	094	094	099	107	113	112	101	095	092	104	174	191	302	336	330	281
W.S (m/s)	?	?	04.5	05.8	06.5	06.5	05.9	05.2	04.5	04.1	03.6	03.2	02.7	02.2	01.6	01.5	01.6	01.5	01.6	01.9
TEMP(deg)	+17.5	+17.4	+17.3	+17.1	+17.0	+16.9	+16.9	+16.9	+16.8	+16.6	+16.4	+16.1	+15.9	+15.7	+15.6	+15.5	+15.4	+15.3	+15.2	+15.2

HEIGHT	210m	220m	230m	240m	250m	260m	270m	280m	290m	300m	310m	320m	330m	340m	350m	360m	370m	380m	390m	400m
W.D (deg)	326	310	337	324	130	139	139	020	317	270	315	315	315	315	~~180~~	~~315~~	~~030~~	~~294~~	~~271~~	~~090~~
W.S (m/s)	01.7	01.6	01.6	02.4	02.4	02.5	02.4	02.2	01.0	00.6	00.2	00.0	00.5	00.5	~~00.6~~	~~00.6~~	~~00.7~~	~~00.3~~	~~00.4~~	~~00.4~~
TEMP(deg)	+15.1	+15.1	+15.0	+15.0	+15.0	+15.0	+15.0	+15.0	+14.9	+14.9	+14.9	+14.9	+14.9	+14.9	+15.0	+15.0	+15.0	+14.9	+14.9	+14.8

DATE=85/11/10　TIME=11:00:00　SURFACE TEMP=+16.6deg　R.HUMIDITY=56%

HEIGHT	10m	20m	30m	40m	50m	60m	70m	80m	90m	100m	110m	120m	130m	140m	150m	160m	170m	180m	190m	200m
W.D (deg)	?	?	343	324	322	324	329	328	324	324	329	338	345	344	337	336	343	343	335	310
W.S (m/s)	?	?	06.6	07.1	05.1	04.0	03.4	02.9	02.6	02.5	02.8	03.0	03.1	03.2	03.0	02.6	02.2	01.9	01.8	01.9
TEMP(deg)	+16.6	+16.6	+16.6	+16.6	+16.5	+16.4	+16.4	+16.4	+16.4	+16.4	+16.3	+16.2	+16.1	+16.0	+16.0	+15.9	+15.9	+15.9	+15.9	+16.0

11/10 11:00:00 ST=16.6° RH=56%

HEIGHT	210m	220m	230m	240m	250m	260m	270m	280m	290m	300m	310m	320m	330m	340m	350m	360m	370m	380m	390m	400m
W.D (deg)	330	352	340	272	206	270	031	042	022	077	092	087	054	047	045	~~315~~	~~090~~	~~090~~	~~270~~	~~270~~
W.S (m/s)	01.8	01.5	01.4	01.0	00.7	00.7	01.0	01.1	01.7	02.0	02.1	02.2	02.2	01.7	01.1	~~00.9~~	~~00.5~~	~~00.1~~	~~00.0~~	~~00.0~~
TEMP(deg)	+16.0	+16.1	+16.0	+16.0	+15.9	+15.8	+15.7	+15.6	+15.6	+15.5	+15.5	+15.5	+15.5	+15.5	+15.5	+15.4	+15.4	+15.5	+15.5	+15.5

第39表　（つづき）

DATE=85/11/10　TIME=12:00:00　SURFACE TEMP=+18.0deg　R.HUMIDITY=50%

11/10 12:00:00 ST=18.0℃ R.H=50%

HEIGHT	10m	20m	30m	40m	50m	60m	70m	80m	90m	100m	110m	120m	130m	140m	150m	160m	170m	180m	190m	200m
W.D (deg)	?	?	117	112	108	108	107	097	107	105	112	113	095	102	131	149	193	182	146	090
W.S (m/s)	?	?	03.1	04.1	05.0	05.7	05.7	05.4	05.0	04.5	03.8	03.4	03.0	02.9	02.8	02.5	02.4	02.4	02.2	01.9
TEMP(deg)	+17.9	+17.9	+17.8	+17.7	+17.6	+17.5	+17.5	+17.4	+17.3	+17.2	+17.1	+16.9	+16.8	+16.6	+16.4	+16.4	+16.4	+16.3	+16.1	+16.0

HEIGHT	210m	220m	230m	240m	250m	260m	270m	280m	290m	300m	310m	320m	330m	340m	350m	360m	370m	380m	390m	400m
W.D (deg)	156	190	225	201	187	215	228	259	081	104	000	307	325	136	122	340	313	338	053	065
W.S (m/s)	02.2	02.4	02.7	02.8	02.7	02.5	02.0	01.6	02.0	02.6	03.2	04.8	05.9	05.7	07.6	08.0	07.6	07.1	08.1	05.4
TEMP(deg)	+15.9	+15.9	+15.8	+15.8	+15.8	+15.8	+15.8	+15.7	+15.6	+15.5	+15.4	+15.4	+15.3	+15.3	+15.2	+15.2	+15.1	+15.1	+15.0	+14.9

HEIGHT	410m	420m	430m	440m	450m	460m	470m	480m	490m	500m	510m	520m	530m	540m	550m	560m	570m	580m	590m	600m
W.D (deg)	139	?	?	?	?	?	?	?	?	?	?	?	?	?	?	?	?	?	?	?
W.S (m/s)	04.1	?	?	?	?	?	?	?	?	?	?	?	?	?	?	?	?	?	?	?
TEMP(deg)	+14.8	+14.8	+14.7	+14.6	~~+15.3~~	~~+17.0~~	~~+18.0~~	~~+18.0~~	~~+16.7~~	~~+15.7~~	?	?	?	?	?	~~+14.4~~	?	?	?	?

DATE=85/11/10　TIME=13:00:00　SURFACE TEMP=+18.0deg　R.HUMIDITY=49%

11/10 13:00 ST=18.0℃ R.H=49%

HEIGHT	10m	20m	30m	40m	50m	60m	70m	80m	90m	100m	110m	120m	130m	140m	150m	160m	170m	180m	190m	200m
W.D (deg)	?	?	180	158	141	129	113	113	131	132	143	135	130	119	123	117	106	149	180	189
W.S (m/s)	?	?	01.8	02.0	02.2	02.4	02.5	02.5	02.5	02.5	02.3	02.2	02.1	01.9	01.9	01.8	01.7	01.5	01.2	01.0
TEMP(deg)	+18.1	+18.3	+18.4	+18.6	+18.5	+18.3	+18.1	+18.0	+17.9	+17.9	+17.8	+17.7	+17.6	+17.4	+17.3	+17.1	+17.1	+17.0	+17.0	+17.0

HEIGHT	210m	220m	230m	240m	250m	260m	270m	280m	290m	300m	310m	320m	330m	340m	350m	360m	370m	380m	390m	400m
W.D (deg)	180	084	113	193	168	179	050	192	275	238	185	172	170	164	332	026	009	000	187	303
W.S (m/s)	00.9	00.7	00.7	00.8	00.8	00.7	00.6	00.7	01.0	01.5	01.5	01.5	01.2	01.2	00.8	00.7	00.9	02.6	02.5	03.0
TEMP(deg)	+16.9	+16.9	+16.7	+16.6	+16.6	+16.5	+16.5	+16.4	+16.2	+16.2	+16.2	+16.2	+16.2	+16.3	+16.3	+16.2	+16.1	+16.0	+16.0	+15.7

DATE=85/11/10　TIME=14:00:00　SURFACE TEMP=+17.4deg　R.HUMIDITY=50%

11/10 14:00 ST=17.4℃ RH=50%

HEIGHT	10m	20m	30m	40m	50m	60m	70m	80m	90m	100m	110m	120m	130m	140m	150m	160m	170m	180m	190m	200m
W.D (deg)	?	?	350	346	347	350	347	348	341	345	331	304	313	322	343	348	004	005	357	329
W.S (m/s)	?	?	04.1	04.7	04.5	04.0	03.5	03.0	02.6	02.2	02.0	02.1	02.2	02.5	02.6	02.8	02.6	02.3	02.0	01.5
TEMP(deg)	+17.3	+17.2	+17.0	+17.0	+16.8	+16.6	+16.5	+16.4	+16.4	+16.4	+16.5	+16.5	+16.5	+16.5	+16.4	+16.3	+16.1	+16.0	+15.9	+15.8

HEIGHT	210m	220m	230m	240m	250m	260m	270m	280m	290m	300m	310m	320m	330m	340m	350m	360m	370m	380m	390m	400m
W.D (deg)	294	317	335	022	055	080	063	108	111	006	093	106	121	242	161	138	168	180	180	180
W.S (m/s)	01.1	01.0	00.9	00.8	01.0	01.2	01.3	01.3	01.3	01.1	00.9	00.7	00.6	01.0	01.0	01.0	00.9	01.1	00.5	00.4
TEMP(deg)	+15.8	+15.7	+15.7	+15.7	+15.7	+15.6	+15.6	+15.6	+15.5	+15.5	+15.4	+15.3	+15.2	+15.1	+15.1	+15.0	+15.0	+14.9	+14.9	+14.8

HEIGHT	410m	420m	430m	440m	450m	460m	470m	480m	490m	500m	510m	520m	530m	540m	550m	560m	570m	580m	590m	600m
W.D (deg)	?	?	?	?	?	?	?	?	?	?	?	?	?	?	?	?	?	?	?	?
W.S (m/s)	?	?	?	?	?	?	?	?	?	?	?	?	?	?	?	?	?	?	?	?
TEMP(deg)	+14.7	+14.6	+14.5	+14.5	+14.5	+14.5	+14.4	?	?	?	?	?	?	?	?	?	?	?	?	?

第39表　（つづき）

DATE=85/11/10　TIME=15:00:00　SURFACE TEMP=+18.2deg　R.HUMIDITY=46%

HEIGHT	10m	20m	30m	40m	50m	60m	70m	80m	90m	100m	110m	120m	130m	140m	150m	160m	170m	180m	190m	200m
W.D (deg)	?	?	357	353	353	356	359	002	004	002	353	348	344	346	345	345	338	330	330	328
W.S (m/s)	?	?	05.4	06.2	05.5	04.9	04.4	03.8	03.1	02.6	02.4	02.4	02.4	02.5	02.7	03.0	03.1	03.1	03.0	02.8
TEMP(deg)	+18.0	+17.9	+17.7	+17.6	+17.3	+17.1	+17.0	+17.0	+17.0	+17.0	+17.1	+17.0	+16.8	+16.5	+16.3	+16.2	+16.2	+16.1	+15.9	+15.8

11/10 15:00 ST=18.2℃ RH=46%

HEIGHT	210m	220m	230m	240m	250m	260m	270m	280m	290m	300m	310m	320m	330m	340m	350m	360m	370m	380m	390m	400m
W.D (deg)	338	338	337	324	354	090	241	196	132	120	100	112	119	116	000	315	315	?	?	?
W.S (m/s)	02.6	02.2	01.7	01.3	01.1	01.0	01.5	01.5	02.0	03.0	03.0	02.8	02.8	02.2	00.9	00.4	03.2	?	?	?
TEMP(deg)	+15.7	+15.7	+15.7	+15.6	+15.5	+15.5	+15.5	+15.5	+15.5	+15.5	+15.4	+15.3	+15.2	+15.2	+15.2	+15.2	+15.2	+15.1	+15.1	+15.0

HEIGHT	410m	420m	430m	440m	450m	460m	470m	480m	490m	500m	510m	520m	530m	540m	550m	560m	570m	580m	590m	600m
W.D (deg)	?	?	?	?	?	?	?	?	?	?	?	?	?	?	?	?	?	?	?	?
W.S (m/s)	?	?	?	?	?	?	?	?	?	?	?	?	?	?	?	?	?	?	?	?
TEMP(deg)	+14.9	+14.8	+14.8	+14.7	+14.7	+14.7	+14.7	+14.7	+14.7	+14.7	+14.7	?	?	?	?	?	?	?	?	?

DATE=85/11/10　TIME=16:00:00　SURFACE TEMP=+17.0deg　R.HUMIDITY=55%

HEIGHT	10m	20m	30m	40m	50m	60m	70m	80m	90m	100m	110m	120m	130m	140m	150m	160m	170m	180m	190m	200m
W.D (deg)	?	?	340	341	330	318	326	341	350	349	342	355	008	009	002	348	338	349	032	042
W.S (m/s)	?	?	04.4	05.0	04.7	04.3	03.9	03.5	03.2	03.2	03.4	03.7	03.9	03.9	03.5	02.7	01.9	01.2	00.8	00.6
TEMP(deg)	+17.0	+17.1	+17.1	+17.2	+17.1	+17.0	+16.9	+16.8	+16.7	+16.6	+16.5	+16.5	+16.5	+16.5	+16.5	+16.5	+16.4	+16.3	+16.2	+16.2

11/10 16:00 ST=17.0 RH=55

HEIGHT	210m	220m	230m	240m	250m	260m	270m	280m	290m	300m	310m	320m	330m	340m	350m	360m	370m	380m	390m	400m
W.D (deg)	071	052	054	028	352	345	331	303	324	312	333	322	313	005	006	309	284	203	180	258
W.S (m/s)	00.7	00.9	01.1	01.3	01.6	01.7	01.8	02.0	01.8	01.6	01.5	01.4	01.0	01.2	01.6	01.4	01.3	01.6	01.5	01.3
TEMP(deg)	+16.1	+16.1	+16.0	+15.9	+15.9	+15.8	+15.8	+15.7	+15.7	+15.7	+15.6	+15.5	+15.5	+15.4	+15.4	+15.4	+15.3	+15.3	+15.3	+15.2

HEIGHT	410m	420m	430m	440m	450m	460m	470m	480m	490m	500m	510m	520m	530m	540m	550m	560m	570m	580m	590m	600m
W.D (deg)	279	161	126	322	315	112	288	288	267	315	?	?	?	?	?	?	?	?	?	?
W.S (m/s)	01.5	01.9	01.4	01.8	01.7	02.1	01.9	01.9	01.1	00.9	?	?	?	?	?	?	?	?	?	?
TEMP(deg)	+15.2	+15.2	+15.2	+15.1	+15.1	+15.0	+15.0	+14.9	+14.8	+14.8	+14.7	+14.6	+14.6	+14.5	+14.5	+14.5	+14.4	?	?	?

DATE=85/11/10　TIME=17:00:00　SURFACE TEMP=+15.9deg　R.HUMIDITY=72%

HEIGHT	10m	20m	30m	40m	50m	60m	70m	80m	90m	100m	110m	120m	130m	140m	150m	160m	170m	180m	190m	200m
W.D (deg)	?	?	342	341	349	004	014	019	016	004	357	348	340	332	338	341	343	345	343	336
W.S (m/s)	?	?	04.3	04.7	03.9	03.6	03.6	03.5	03.3	02.9	02.4	01.7	01.3	01.2	01.3	01.5	01.6	01.7	01.7	01.8
TEMP(deg)	+15.9	+15.9	+15.9	+15.9	+15.8	+15.8	+15.9	+16.0	+16.2	+16.3	+16.4	+16.5	+16.4	+16.4	+16.2	+16.1	+16.0	+15.9	+15.9	+15.9

11/10 17:00 ST=15.9 RH=72

HEIGHT	210m	220m	230m	240m	250m	260m	270m	280m	290m	300m	310m	320m	330m	340m	350m	360m	370m	380m	390m	400m
W.D (deg)	328	324	316	313	312	300	309	304	302	306	304	310	321	300	315	106	281	298	255	253
W.S (m/s)	01.8	01.8	01.7	01.6	01.5	01.5	01.5	01.7	01.8	01.9	02.0	02.0	01.9	01.7	01.6	01.9	02.5	02.8	03.1	03.9
TEMP(deg)	+15.9	+15.8	+15.7	+15.6	+15.5	+15.4	+15.3	+15.2	+15.2	+15.2	+15.2	+15.2	+15.2	+15.1	+15.1	+15.0	+15.0	+15.0	+15.0	+15.0

HEIGHT	410m	420m	430m	440m	450m	460m	470m	480m	490m	500m	510m	520m	530m	540m	550m	560m	570m	580m	590m	600m
W.D (deg)	264	135	161	224	300	303	170	180	180	089	107	315	?	?	?	?	?	?	?	?
W.S (m/s)	03.7	03.4	04.0	05.2	05.3	05.0	04.8	05.2	04.1	02.8	02.5	02.0	?	?	?	?	?	?	?	?
TEMP(deg)	+15.0	+15.0	+14.9	+14.9	+14.8	+14.8	+14.8	+14.7	+14.7	+14.7	+14.7	+14.8	?	?	?	?	?	?	?	?

第39表　（つづき）

DATE=85/11/10　TIME=18:00:00　SURFACE TEMP=+15.5deg　R.HUMIDITY=75%

11/10 18:00 ST=15.5 RH=75

HEIGHT	10m	20m	30m	40m	50m	60m	70m	80m	90m	100m	110m	120m	130m	140m	150m	160m	170m	180m	190m	200m
W.D (deg)	?	?	336	323	324	327	327	307	304	296	320	345	004	015	010	002	359	355	350	005
W.S (m/s)	?	?	05.0	05.0	03.1	02.0	01.5	01.4	01.5	01.7	02.0	02.3	02.5	02.8	03.0	03.1	03.1	03.0	02.9	02.6
TEMP(deg)	+15.5	+15.5	+15.6	+15.6	+15.6	+15.5	+15.5	+15.6	+15.8	+15.8	+15.9	+15.9	+16.0	+16.0	+16.0	+16.0	+16.0	+15.9	+15.7	+15.7

HEIGHT	210m	220m	230m	240m	250m	260m	270m	280m	290m	300m	310m	320m	330m	340m	350m	360m	370m	380m	390m	400m
W.D (deg)	002	352	333	325	328	332	329	326	337	329	306	279	276	273	270	284	349	343	000	180
W.S (m/s)	02.5	02.4	02.3	02.3	02.4	02.4	02.3	02.1	01.9	01.6	01.8	01.7	01.6	02.0	01.9	01.4	01.1	00.9	00.3	00.4
TEMP(deg)	+15.7	+15.6	+15.6	+15.5	+15.4	+15.3	+15.2	+15.2	+15.1	+15.1	+15.0	+15.0	+15.0	+15.0	+15.0	+15.0	+15.0	+15.0	+15.0	+15.0

HEIGHT	410m	420m	430m	440m	450m	460m	470m	480m	490m	500m	510m	520m	530m	540m	550m	560m	570m	580m	590m	600m
W.D (deg)	315	342	352	348	348	345	243	211	180	180	?	?	?	?	?	?	?	?	?	?
W.S (m/s)	00.5	00.7	00.9	01.0	01.0	00.7	00.6	00.5	00.3	00.3	?	?	?	?	?	?	?	?	?	?
TEMP(deg)	+14.9	+14.9	+14.8	+14.8	+14.7	+14.7	+14.7	+14.7	+14.7	+14.6	+14.5	+14.4	+14.4	+14.4	?	?	?	?	?	?

DATE=85/11/10　TIME=19:00:00　SURFACE TEMP=+15.6deg　R.HUMIDITY=77%

11/10 19:00 ST=15.6 R.H=77

HEIGHT	10m	20m	30m	40m	50m	60m	70m	80m	90m	100m	110m	120m	130m	140m	150m	160m	170m	180m	190m	200m
W.D (deg)	?	?	003	325	188	177	170	158	139	139	134	133	124	101	069	068	035	007	357	348
W.S (m/s)	?	?	03.3	03.2	01.8	01.4	01.6	01.9	02.0	02.0	01.9	01.8	01.6	01.5	01.3	01.2	01.2	01.2	01.2	01.3
TEMP(deg)	+15.7	+15.8	+15.9	+16.0	+16.0	+16.1	+16.1	+16.2	+16.3	+16.4	+16.5	+16.5	+16.5	+16.5	+16.5	+16.6	+16.7	+16.7	+16.7	+16.7

HEIGHT	210m	220m	230m	240m	250m	260m	270m	280m	290m	300m	310m	320m	330m	340m	350m	360m	370m	380m	390m	400m
W.D (deg)	329	331	333	355	337	344	345	343	014	045	058	000	042	331	274	215	202	196	192	193
W.S (m/s)	01.2	01.2	01.1	01.2	01.4	01.4	01.4	01.3	01.1	00.9	00.8	00.6	00.5	00.6	01.1	01.3	01.5	01.9	01.8	01.6
TEMP(deg)	+16.7	+16.7	+16.6	+16.5	+16.5	+16.4	+16.4	+16.4	+16.3	+16.3	+16.2	+16.1	+16.1	+16.0	+16.0	+15.9	+15.8	+15.6	+15.5	+15.2

HEIGHT	410m	420m	430m	440m	450m	460m	470m	480m	490m	500m	510m	520m	530m	540m	550m	560m	570m	580m	590m	600m
W.D (deg)	241	262	270	?	?	?	?	?	?	?	?	?	?	?	?	?	?	?	?	?
W.S (m/s)	01.6	01.7	02.3	?	?	?	?	?	?	?	?	?	?	?	?	?	?	?	?	?
TEMP(deg)	+15.1	+14.9	+14.9	+14.8	+14.7	+14.6	?	?	?	?	?	?	?	?	?	?	?	?	?	?

DATE=85/11/10　TIME=20:00:00　SURFACE TEMP=+15.8deg　R.HUMIDITY=73%

11/10 20:00 ST=15.8 RH=73

HEIGHT	10m	20m	30m	40m	50m	60m	70m	80m	90m	100m	110m	120m	130m	140m	150m	160m	170m	180m	190m	200m
W.D (deg)	?	?	019	039	060	083	089	034	324	331	329	332	335	339	341	335	338	342	352	340
W.S (m/s)	?	?	06.0	06.0	03.4	01.9	01.5	01.5	01.8	02.4	03.0	03.5	03.3	02.9	03.0	02.9	02.6	02.9	03.0	02.6
TEMP(deg)	+15.8	+15.8	+15.8	+15.9	+15.8	+15.8	+15.9	+16.1	+16.2	+16.2	+16.2	+16.0	+15.9	+15.6	+15.5	+15.5	+15.5	+15.6	+15.5	+15.5

HEIGHT	210m	220m	230m	240m	250m	260m	270m	280m	290m	300m	310m	320m	330m	340m	350m	360m	370m	380m	390m	400m
W.D (deg)	342	338	346	327	295	206	132	015	164	342	101	151	161	153	000	315	000	333	315	000
W.S (m/s)	02.5	02.3	01.9	01.6	01.3	00.8	00.8	01.1	00.8	01.1	01.3	01.5	01.2	01.1	00.8	00.9	00.4	00.5	00.5	00.4
TEMP(deg)	+15.4	+15.4	+15.4	+15.4	+15.3	+15.3	+15.3	+15.3	+15.3	+15.2	+15.2	+15.2	+15.2	+15.2	+15.2	+15.2	+15.1	+15.0	+14.7	+14.6

HEIGHT	410m	420m	430m	440m	450m	460m	470m	480m	490m	500m	510m	520m	530m	540m	550m	560m	570m	580m	590m	600m
W.D (deg)	315	315	*	*	*	*	*	*	*	*	*	*	*	*	*	*	*	*	*	*
W.S (m/s)	00.0	00.0	00.0	00.0	00.0	00.0	00.0	00.0	00.0	00.0	00.0	00.0	00.0	00.0	00.0	00.0	00.0	00.0	00.0	00.0
TEMP(deg)	+14.5	+14.6	+14.6	+14.7	+14.8	+14.8	+14.6	+14.4	+14.3	+14.3	+14.3	?	?	?	?	?	?	?	?	?

第39表　（つづき）

DATE=85/11/10　TIME=21:00:00　SURFACE TEMP=+16.1deg　R.HUMIDITY=68%

HEIGHT	10m	20m	30m	40m	50m	60m	70m	80m	90m	100m	110m	120m	130m	140m	150m	160m	170m	180m	190m	200m
W.D (deg)	?	?	002	358	001	002	004	005	005	011	012	009	004	004	331	231	246	344	000	336
W.S (m/s)	?	?	07.0	07.4	05.5	04.2	03.5	02.9	02.5	02.3	02.3	02.3	02.0	02.1	02.0	02.0	02.3	02.6	02.4	02.2
TEMP(deg)	+16.1	+16.1	+16.2	+16.2	+16.2	+16.1	+16.1	+16.1	+16.2	+16.3	+16.4	+16.3	+16.3	+16.2	+16.3	+16.3	+16.3	+16.3	+16.2	+16.2

11/10 21:00 ST=16.1 RH=68

HEIGHT	210m	220m	230m	240m	250m	260m	270m	280m	290m	300m	310m	320m	330m	340m	350m	360m	370m	380m	390m	400m
W.D (deg)	325	282	262	158	087	061	142	187	210	180	153	068	063	194	190	175	160	000	000	000
W.S (m/s)	02.1	01.9	02.5	03.4	03.8	05.8	07.5	06.7	06.1	07.5	05.5	05.1	09.0	12.0	11.7	11.4	10.0	06.0	02.4	00.7
TEMP(deg)	+16.1	+16.1	+16.0	+16.0	+16.0	+15.9	+15.8	+15.7	+15.7	+15.5	+15.3	+15.0	+14.9	+14.7	+14.7	+14.7	+14.6	+14.5	+14.4	+14.3

HEIGHT	410m	420m	430m	440m	450m	460m	470m	480m	490m	500m	510m	520m	530m	540m	550m	560m	570m	580m	590m	600m
W.D (deg)	000	315	315	*	315	315	303	303	303	303	315	123	123	?	?	?	?	?	?	?
W.S (m/s)	00.6	00.3	00.1	00.0	01.1	06.6	12.0	13.8	13.8	16.2	16.2	12.6	12.6	?	?	?	?	?	?	?
TEMP(deg)	+14.2	+14.1	+14.0	+13.8	+13.7	+13.6	+13.5	+13.5	+13.4	+13.4	+13.3	+13.3	+13.2	+13.3	+13.3	+13.3	+13.4	+13.3	+13.3	?

DATE=85/11/10　TIME=22:00:00　SURFACE TEMP=+15.3deg　R.HUMIDITY=76%

HEIGHT	10m	20m	30m	40m	50m	60m	70m	80m	90m	100m	110m	120m	130m	140m	150m	160m	170m	180m	190m	200m
W.D (deg)	?	?	180	174	173	165	149	139	137	137	139	142	142	139	139	139	141	161	166	155
W.S (m/s)	?	?	02.4	02.5	03.0	03.7	04.3	04.7	04.7	04.4	03.7	02.9	02.3	01.9	01.6	01.4	01.1	01.1	01.1	01.1
TEMP(deg)	+15.5	+15.8	+16.0	+16.3	+16.5	+16.4	+16.2	+16.1	+16.0	+16.0	+16.0	+16.0	+16.0	+15.8	+15.6	+15.5	+15.4	+15.4	+15.4	+15.4

11/10 22:00 ST=15.3 RH=76

HEIGHT	210m	220m	230m	240m	250m	260m	270m	280m	290m	300m	310m	320m	330m	340m	350m	360m	370m	380m	390m	400m
W.D (deg)	144	141	144	234	277	284	284	286	297	299	305	300	304	305	274	178	185	316	355	125
W.S (m/s)	01.2	01.1	01.3	01.6	02.0	02.5	03.1	03.7	04.0	04.2	04.4	04.3	03.5	02.9	02.2	01.5	00.9	01.0	01.0	00.9
TEMP(deg)	+15.4	+15.4	+15.3	+15.3	+15.3	+15.2	+15.1	+15.0	+14.9	+14.8	+14.8	+14.7	+14.7	+14.6	+14.6	+14.6	+14.6	+14.5	+14.5	+14.4

HEIGHT	410m	420m	430m	440m	450m	460m	470m	480m	490m	500m	510m	520m	530m	540m	550m	560m	570m	580m	590m	600m
W.D (deg)	018	094	323	194	149	317	326	338	333	000	000	315	315	*	*	*	*	*	*	*
W.S (m/s)	00.8	00.8	00.7	01.0	01.5	01.9	02.1	01.8	01.4	00.8	00.4	00.1	00.0	00.0	00.0	00.0	00.0	00.0	00.0	00.0
TEMP(deg)	+14.4	+14.3	+14.5	+14.9	+14.9	+14.6	+14.1	+14.2	+14.2	+14.2	+14.1	+14.0	?	?	?	?	?	?	?	?

第39表　（つづき）

DATE=85/11/10　TIME=23:00:00　SURFACE TEMP=+14.0deg　R.HUMIDITY=76%

11/10
23:00
ST=14.0
RH=76

HEIGHT	10m	20m	30m	40m	50m	60m	70m	80m	90m	100m	110m	120m	130m	140m	150m	160m	170m	180m	190m	200m
W.D (deg)	?	?	349	329	315	313	355	349	336	208	345	000	338	010	011	011	000	234	208	223
W.S (m/s)	?	?	04.4	04.3	02.7	01.8	01.3	00.9	00.6	00.5	00.4	00.5	00.7	00.9	00.8	00.8	00.8	00.7	00.8	01.1
TEMP(deg)	+14.3	+14.5	+14.9	+15.2	+15.5	+15.8	+15.9	+16.0	+16.0	+15.9	+15.8	+15.6	+15.5	+15.5	+15.4	+15.3	+15.2	+15.0	+14.9	+14.8

HEIGHT	210m	220m	230m	240m	250m	260m	270m	280m	290m	300m	310m	320m	330m	340m	350m	360m	370m	380m	390m	400m
W.D (deg)	301	314	343	358	007	002	015	014	018	002	341	352	331	319	294	238	285	341	000	180
W.S (m/s)	01.6	01.8	02.0	01.9	01.7	01.5	01.5	01.5	01.4	01.3	01.4	01.5	01.5	01.5	01.4	01.1	00.7	00.5	00.4	00.3
TEMP(deg)	+14.8	+14.9	+14.9	+14.9	+15.0	+15.0	+15.0	+14.9	+14.9	+15.0	+15.0	+15.0	+15.1	+15.1	+15.1	+15.0	+15.0	+15.0	+14.9	+14.8

HEIGHT	410m	420m	430m	440m	450m	460m	470m	480m	490m	500m	510m	520m	530m	540m	550m	560m	570m	580m	590m	600m
W.D (deg)	180	180	180	180	000	000	000	000	180	000	000	000	000	000	000	000	000	000	180	000
W.S (m/s)	00.2	00.1	00.2	00.2	00.2	00.2	00.2	00.2	00.3	00.5	00.5	00.8	00.9	01.0	00.9	00.9	00.6	00.5	00.5	00.5
TEMP(deg)	+14.7	+14.6	+14.6	+14.5	+14.5	+14.4	+14.3	+14.3	+14.2	+14.2	+14.1	+14.0	+14.0	+14.0	+14.0	+14.0	+13.9	+13.8	+13.7	+13.7

HEIGHT	610m	620m	630m	640m	650m	660m	670m	680m	690m	700m	710m	720m	730m	740m	750m	760m	770m	780m	790m	800m
W.D (deg)	000	000	000	315	315	?	?	?	?	?	?	?	?	?	?	?	?	?	?	?
W.S (m/s)	00.5	00.5	00.4	00.2	00.0	?	?	?	?	?	?	?	?	?	?	?	?	?	?	?
TEMP(deg)	+13.7	+13.6	+13.5	+13.4	+13.4	+13.4	+13.5	+13.5	+13.6	+13.6	+13.5	?	?	?	?	?	?	?	?	?

第40－1表　流跡線観測結果（Run 3）

1985年11月8日9時0分　Run 3　CHITEN＝W14

回数	高度 (m)	X (m)	Y (m)	Le (m)
1	122	21	35	41
2	170	20	75	78
3	188	9	132	132
4	205	-8	195	195
5	215	-20	274	275
6	222	-11	352	352
7	227	-5	416	416
8	240	-2	478	478
9	247	4	523	523
10	251	4	575	575
11	257	10	634	634
12	265	9	697	697
13	270	11	758	758
14	273	12	827	827
15	278	9	893	893
16	278	8	956	956
17	281	2	1016	1016
18	289	-10	1089	1089
19	298	-22	1162	1162
20	300	-35	1239	1240
21	303	-39	1318	1319
22	307	-35	1385	1386
23	311	-25	1445	1446

第40－2表　流跡線観測結果（Run 4）

1985年11月8日16時58分　Run 4　CHITEN＝W12

回数	高度 (m)	X (m)	Y (m)	Le (m)
1	270	83	-1	83
2	254	97	-55	111
3	193	139	-124	186
4	183	170	-199	263
5	176	197	-258	324
6	173	239	-306	388
7	169	288	-365	465
8	169	340	-428	546
9	169	391	-491	627
10	174	446	-562	718
11	172	491	-618	790
12	170	540	-681	869
13	169	592	-745	952
14	174	641	-803	1028

第40－3表　流跡線観測結果（Run 5）

1985年11月9日11時0分　Run 5　CHITEN＝W14

回数	高度 (m)	X (m)	Y (m)	Le (m)	回数	高度 (m)	X (m)	Y (m)	Le (m)	回数	高度 (m)	X (m)	Y (m)	Le (m)
1	120	4	-15	15	41	605	-1736	-1670	2409	81	417	-3091	-808	3195
2	209	8	-30	31	42	584	-1768	-1678	2438	82	440	-3133	-804	3235
3	266	-21	-32	38	43	566	-1801	-1675	2460	83	462	-3187	-806	3287
4	277	-47	-35	58	44	552	-1835	-1669	2480	84	477	-3215	-807	3314
5	255	-87	-56	104	45	536	-1854	-1658	2487	85	490	-3256	-824	3359
6	232	-135	-88	161	46	518	-1879	-1645	2497	86	496	-3294	-843	3400
7	208	-163	-133	210	47	504	-1913	-1632	2514	87	504	-3339	-860	3448
8	182	-164	-184	247	48	477	-1955	-1613	2535	88	513	-3397	-898	3514
9	168	-160	-226	277	49	448	-1997	-1597	2557	89	533	-3456	-926	3578
10	172	-164	-270	316	50	426	-2052	-1577	2588	90	527	-3509	-947	3635
11	188	-183	-322	370	51	408	-2109	-1560	2623	91	503	-3578	-965	3706
12	215	-207	-388	440	52	395	-2177	-1533	2662	92	454	-3650	-985	3780
13	250	-233	-448	505	53	377	-2238	-1518	2705	93	386	-3701	-985	3830
14	304	-261	-512	574	54	363	-2307	-1510	2757	94	326	-3743	-933	3858
15	359	-287	-578	645	55	348	-2366	-1499	2801	95	301	-3789	-864	3886
16	412	-315	-658	729	56	339	-2436	-1475	2848	96	312	-3865	-793	3946
17	476	-363	-755	838	57	332	-2519	-1472	2918	97	338	-3932	-736	4000
18	534	-428	-838	940	58	315	-2581	-1457	2964	98	385	-4015	-715	4078
19	592	-496	-903	1031	59	316	-2665	-1453	3035	99	422	-4082	-734	4147
20	638	-571	-969	1124	60	316	-2730	-1439	3086	100	436	-4144	-775	4215
21	687	-657	-1038	1228	61	320	-2786	-1429	3131	101	429	-4222	-813	4299
22	726	-738	-1094	1320	62	325	-2845	-1425	3182	102	420	-4282	-825	4361
23	756	-807	-1129	1388	63	333	-2902	-1419	3230	103	395	-4359	-792	4431
24	778	-876	-1154	1448	64	341	-2957	-1410	3276	104	384	-4442	-755	4506
25	793	-947	-1186	1518	65	351	-3018	-1401	3328	105	383	-4518	-720	4575
26	783	-1014	-1228	1592	66	362	-3078	-1390	3377	106	379	-4608	-697	4660
27	771	-1073	-1264	1658	67	371	-3126	-1366	3411	107	374	-4686	-680	4735
28	757	-1134	-1307	1730	68	379	-3162	-1339	3434	108	364	-4789	-673	4837
29	741	-1179	-1368	1806	69	392	-3188	-1321	3451	109	342	-4928	-675	4974
30	715	-1221	-1432	1881	70	395	-3205	-1301	3459	110	325	-5074	-677	5119
31	688	-1276	-1465	1943	71	398	-3212	-1272	3454	111	306	-5206	-662	5248
32	671	-1322	-1479	1983	72	396	-3209	-1222	3434	112	275	-5360	-668	5402
33	665	-1363	-1498	2025	73	389	-3199	-1174	3408	113	241	-5504	-651	5542
34	657	-1400	-1522	2068	74	384	-3169	-1128	3364	114	239	-5668	-626	5702
35	654	-1434	-1538	2103	75	376	-3127	-1077	3307	115	245	-5830	-603	5861
36	638	-1476	-1564	2150	76	367	-3102	-1026	3267	116	249	-5929	-581	5957
37	634	-1524	-1595	2206	77	363	-3073	-969	3222	117	263	-6044	-550	6069
38	636	-1576	-1620	2260	78	370	-3058	-912	3191	118	256	-6161	-517	6182
39	631	-1623	-1640	2307	79	379	-3048	-863	3168	119	261	-6309	-463	6326
40	620	-1682	-1659	2363	80	392	-3060	-826	3169	120	257	-6467	-401	6479

第40－4表　流跡線観測結果（Run 6 の 1）

1985年11月9日15時6分　Run 6　CHITEN＝W17

回数	高度 (m)	X (m)	Y (m)	Le (m)
1	106	-1	63	63
2	150	-12	160	161
3	149	-17	288	289
4	148	-30	406	408
5	141	-37	541	542
6	129	-57	662	664
7	133	-56	775	777
8	146	-61	879	881
9	167	-71	995	998
10	184	-79	1101	1104
11	202	-87	1217	1220
12	220	-90	1335	1338
13	237	-91	1447	1450
14	250	-95	1552	1555
15	254	-104	1656	1660
16	268	-109	1739	1743
17	275	-127	1815	1819
18	291	-147	1893	1898
19	301	-172	1963	1970
20	317	-207	2042	2053
21	333	-238	2162	2139
22	348	-271	2205	2222
23	344	-293	2287	2306

第40－5表　流跡線観測結果（Run 6の2）

1985年11月9日15時38分　Run 6－2　CHITEN＝W17

回数	高度 (m)	X (m)	Y (m)	Le (m)
1	97	-7	43	44
2	172	-39	119	126
3	186	-54	214	221
4	193	-73	306	315
5	207	-92	400	410
6	222	-108	499	511
7	242	-118	598	610
8	256	-127	698	709
9	274	-131	780	791
10	301	-138	854	865
11	332	-157	927	941
12	359	-187	1008	1025
13	384	-224	1093	1116
14	417	-259	1167	1195
15	444	-294	1252	1286
16	471	-324	1323	1362
17	484	-357	1396	1441
18	494	-391	1470	1521
19	501	-426	1536	1594
20	515	-461	1612	1676
21	523	-497	1684	1756
22	531	-525	1755	1831
23	542	-559	1829	1913
24	550	-600	1904	1997
25	567	-633	1982	2080
26	563	-667	2054	2159
27	553	-707	2124	2239
28	548	-746	2203	2326
29	537	-791	2284	2417
30	524	-855	2374	2524
31	510	-923	2456	2624
32	501	-990	2525	2712
33	492	-1056	2593	2800
34	480	-1114	2656	2881
35	466	-1179	2718	2963
36	463	-1261	2786	3058
37	466	-1342	2853	3153
38	446	-1427	2925	3255

第40－6表　流跡線観測結果（Run 7）

1985年11月10日9時0分　Run 7　CHITEN＝W15

回数	高度 (m)	X (m)	Y (m)	Le (m)
1	90	-17	-37	41
2	154	-34	-74	81
3	153	-78	-120	144
4	152	-121	-183	219
5	149	-165	-246	296
6	151	-224	-303	377
7	156	-280	-379	471
8	161	-339	-457	569
9	172	-404	-524	662
10	196	-489	-577	757
11	207	-578	-634	858
12	222	-664	-692	959
13	233	-732	-742	1043
14	248	-816	-807	1148
15	260	-882	-861	1232
16	287	-949	-904	1311
17	312	-1022	-950	1396
18	325	-1101	-998	1486
19	343	-1172	-1044	1569
20	375	-1248	-1089	1656
21	382	-1327	-1122	1738

第 40－7 表　流跡線観測結果（Run 8）

1985 年 11 月 10 日 13 時 0 分　Run 8　CHITEN＝W15

回数	高度 (m)	X (m)	Y (m)	Le (m)
1	欠		測	
2	190	59	-6	59
3	202	70	-19	73
4	203	77	-33	83
5	208	83	-44	94
6	201	90	-54	105
7	207	95	-65	115
8	217	100	-75	125
9	237	108	-85	137
10	247	114	-83	141
11	253	111	-76	134
12	255	104	-66	123
13	265	92	-58	109
14	275	80	-47	93
15	284	58	-34	67
16	291	30	-29	41
17	289	-0	-31	31
18	294	-36	-29	47
19	305	-75	-23	79
20	323	-120	-13	121
21	344	-165	-6	165
22	364	-221	16	221
23	380	-279	49	283
24	387	-336	88	347
25	390	-388	135	411
26	385	-432	179	468
27	379	-464	212	510
28	382	-491	233	544
29	393	-517	253	576
30	397	-548	277	614
31	405	-577	293	647
32	402	-607	314	684
33	412	-637	336	720
34	393	-654	344	739
35	385	-665	353	753
36	409	-656	377	757
37	427	-662	414	781
38	443	-688	445	819
39	欠		測	
40	欠		測	
41	欠		測	
42	欠		測	
43	欠		測	
44	欠		測	
45	390	-834	445	945
46	377	-840	415	937
47	362	-851	391	936
48	338	-858	375	937
49	315	-865	358	936
50	291	-863	330	924
51	270	-859	299	909
52	252	-850	268	891
53	236	-837	231	868
54	231	-822	190	844
55	230	-809	153	823
56	226	-792	102	799
57	225	-774	53	776
58	231	-768	3	768
59	235	-755	-45	756
60	237	-741	-103	748
61	237	-739	-157	756
62	240	-733	-210	762
63	247	-735	-262	781
64	253	-731	-310	795
65	255	-732	-355	813
66	256	-728	-392	826
67	251	-723	-424	838
68	243	-712	-454	845
69	235	-702	-480	850
70	228	-695	-507	861
71	223	-687	-537	872
72	232	-667	-566	875
73	241	-659	-599	890
74	250	-645	-630	901
75	253	-637	-653	913
76	258	-625	-685	927
77	267	-608	-716	939
78	276	-587	-756	957
79	284	-570	-805	987
80	283	-559	-851	1018
81	277	-562	-898	1059
82	271	-566	-944	1101
83	262	-576	-990	1145
84	253	-589	-1032	1188
85	246	-598	-1078	1233
86	240	-600	-1114	1265
87	240	-591	-1157	1299
88	244	-587	-1203	1339
89	252	-573	-1263	1387
90	249	-565	-1320	1436
91	241	-562	-1378	1488
92	250	-567	-1425	1534
93	259	-572	-1473	1580
94	268	-577	-1521	1627
95	277	-583	-1569	1673
96	286	-588	-1616	1720
97	295	-593	-1664	1766
98	欠		測	
99	欠		測	
100	欠		測	
101	欠		測	
102	341	-618	-1903	2001
103	351	-625	-1946	2044
104	361	-628	-1991	2088
105	368	-644	-2041	2140
106	360	-660	-2081	2183
107	358	-669	-2123	2226
108	356	-673	-2162	2265
109	363	-672	-2199	2300
110	369	-671	-2237	2336
111	379	-674	-2276	2374
112	382	-683	-2321	2420

第40－8表　流跡線観測結果（Run 9）

1985年11月10日15時0分　Run 9　CHITEN＝W15

回数	高度 (m)	X (m)	Y (m)	Le (m)
1	78	-2	-8	9
2	163	11	-26	28
3	171	38	-51	64
4	180	72	-79	106
5	191	105	-105	149
6	199	137	-129	188
7	205	164	-151	223
8	211	185	-169	251
9	220	203	-187	276
10	229	217	-202	296
11	236	226	-217	313
12	242	235	-232	330
13	246	238	-244	341
14	251	244	-260	356
15	258	248	-280	374
16	262	255	-302	395
17	267	264	-330	423
18	274	279	-361	456
19	282	298	-396	496
20	284	317	-424	530
21	286	344	-458	572
22	285	370	-491	615
23	280	395	-521	654
24	275	422	-552	695
25	266	441	-580	729
26	260	466	-612	769
27	253	488	-640	805
28	249	514	-672	845
29	245	544	-701	887
30	240	572	-727	925
31	237	604	-755	967
32	232	635	-782	1007
33	228	667	-804	1045
34	224	712	-831	1094
35	224	754	-858	1143
36	227	793	-887	1189
37	232	834	-917	1239
38	231	872	-945	1286
39	215	907	-972	1330
40	197	933	-1004	1371
41	193	954	-1035	1408
42	193	970	-1060	1437
43	184	976	-1073	1450
44	173	986	-1085	1466
45	165	991	-1095	1477
46	156	997	-1103	1487
47	157	1006	-1101	1491
48	165	1010	-1095	1489
49	169	1017	-1084	1487
50	179	1024	-1068	1480
51	185	1035	-1051	1475
52	191	1049	-1038	1476
53	195	1066	-1041	1490
54	194	1089	-1049	1510
55	189	1103	-1058	1529
56	185	1121	-1067	1548
57	181	1139	-1077	1568
58	177	1156	-1084	1585
59	171	1179	-1093	1608
60	168	1203	-1106	1635
61	165	1227	-1117	1659
62	165	1253	-1130	1688
63	164	1276	-1145	1715
64	169	1293	-1154	1733
65	174	1313	-1159	1751
66	179	1323	-1162	1761
67	189	1332	-1162	1767
68	200	1343	-1157	1773
69	208	1355	-1153	1779
70	213	1374	-1145	1789
71	216	1388	-1144	1799
72	217	1402	-1143	1809
73	215	1418	-1146	1823
74	212	1433	-1146	1834
75	205	1444	-1149	1845
76	198	1451	-1152	1853
77	191	1458	-1156	1861
78	185	1465	-1159	1868
79	178	1479	-1166	1884
80	174	1492	-1170	1896
81	170	1504	-1173	1908
82	167	1517	-1177	1920
83	164	1530	-1180	1932
84	165	1543	-1184	1945
85	167	1565	-1192	1967
86	172	1592	-1200	1994
87	175	1629	-1212	2031
88	179	1662	-1225	2064
89	180	1693	-1234	2095
90	181	1727	-1248	2131
91	183	1758	-1254	2160
92	184	1798	-1261	2196
93	184	1834	-1272	2232
94	182	1877	-1280	2272
95	183	1913	-1288	2306
96	182	1948	-1292	2337
97	181	1987	-1300	2375
98	182	2024	-1305	2408
99	179	2064	-1310	2444
100	179	2094	-1313	2472
101	177	2125	-1318	2501
102	176	2147	-1321	2520
103	173	2169	-1324	2541
104	174	2191	-1327	2561
105	174	2214	-1330	2583
106	175	2237	-1334	2605
107	176	2269	-1334	2633

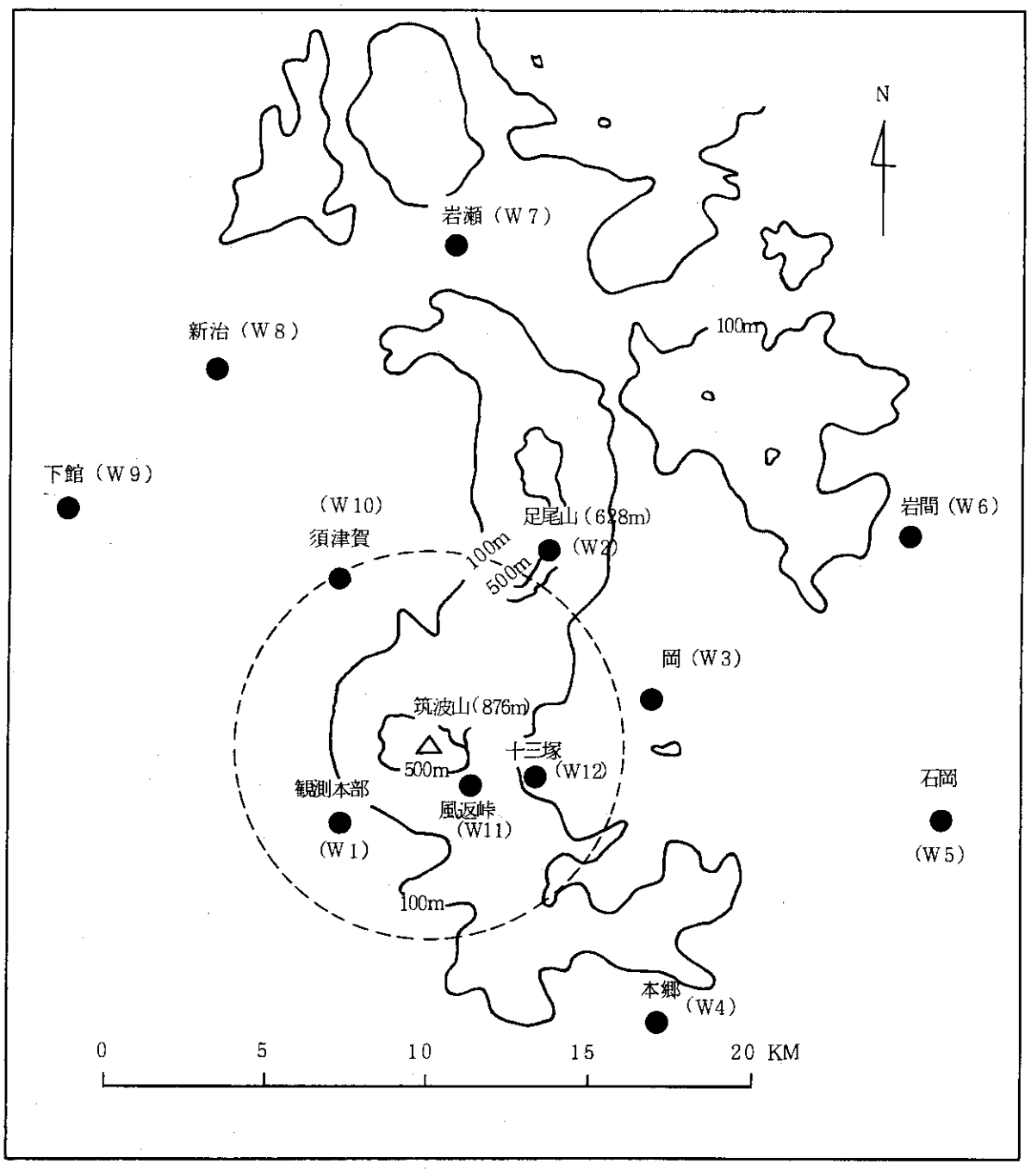

第１図　筑波周辺の地形概要（ ● 印は風向風速計設置点）

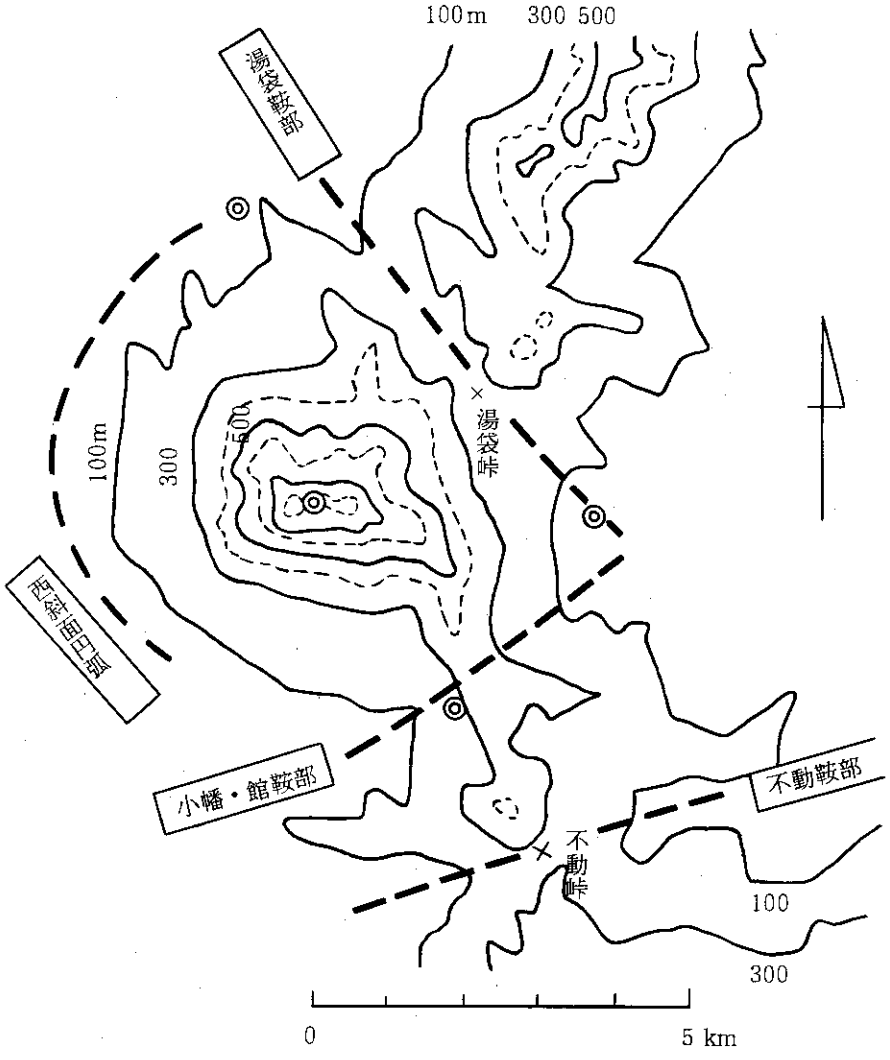

第２図　　筑波山周辺の地形の特徴

◎はトレーサ放出点

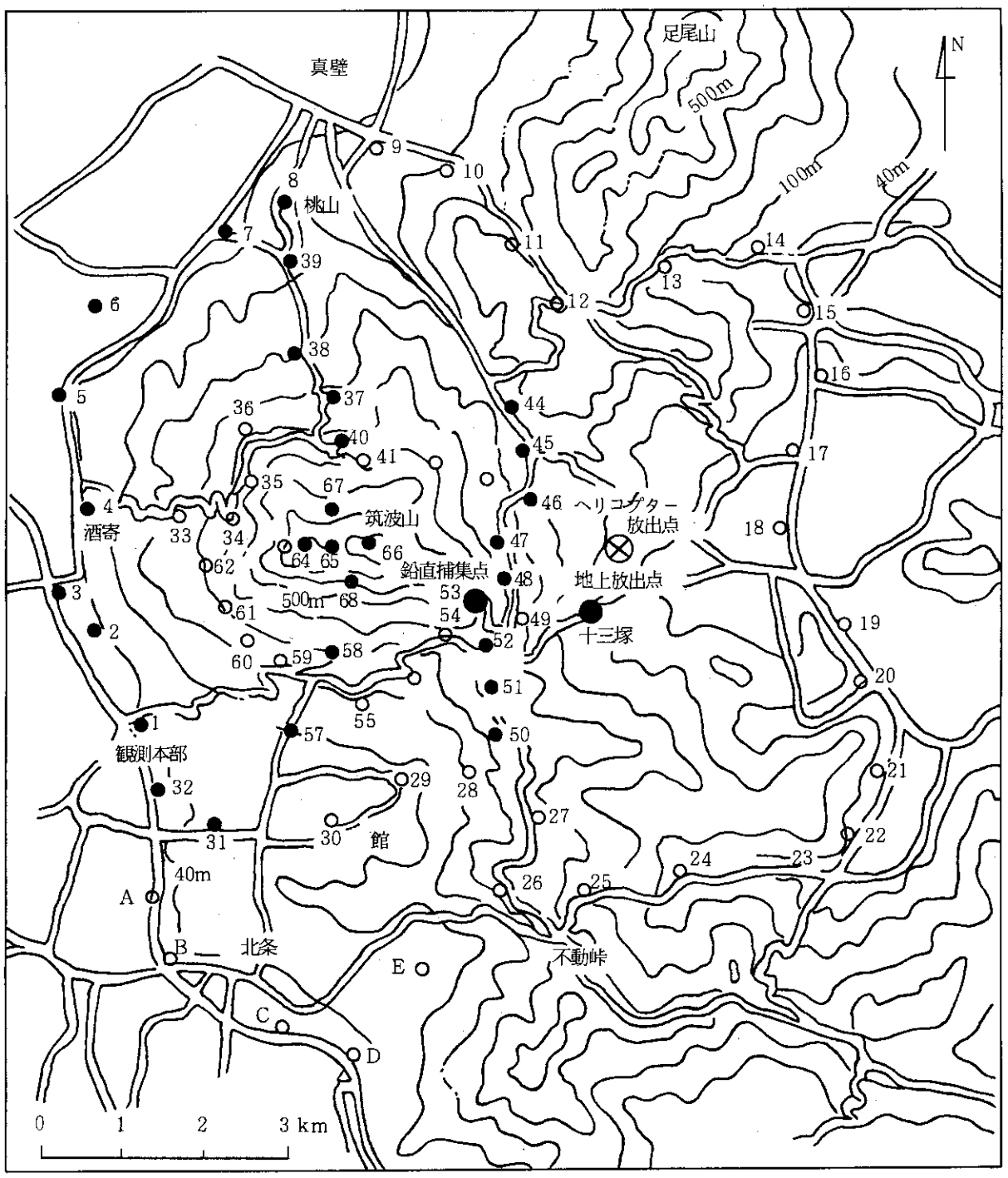

第3図　放出・捕集点地配置図（東寄りの風の場合）

○　地上捕集用の設定地点

●　東寄りの風のとき捕集地点
これら地点は，以下S1，S2，……SAと記す

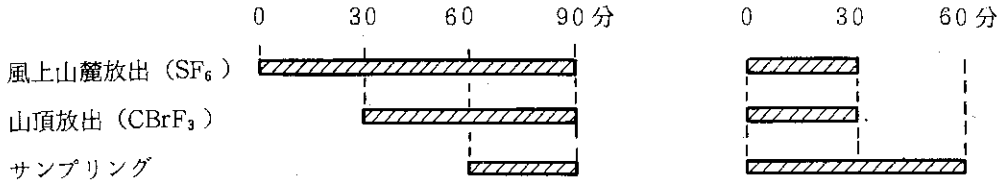

(a) SF_6 地上放出時　　(b) SF_6 ヘリコプター放出時

第4図　放出時間とサンプリング時間

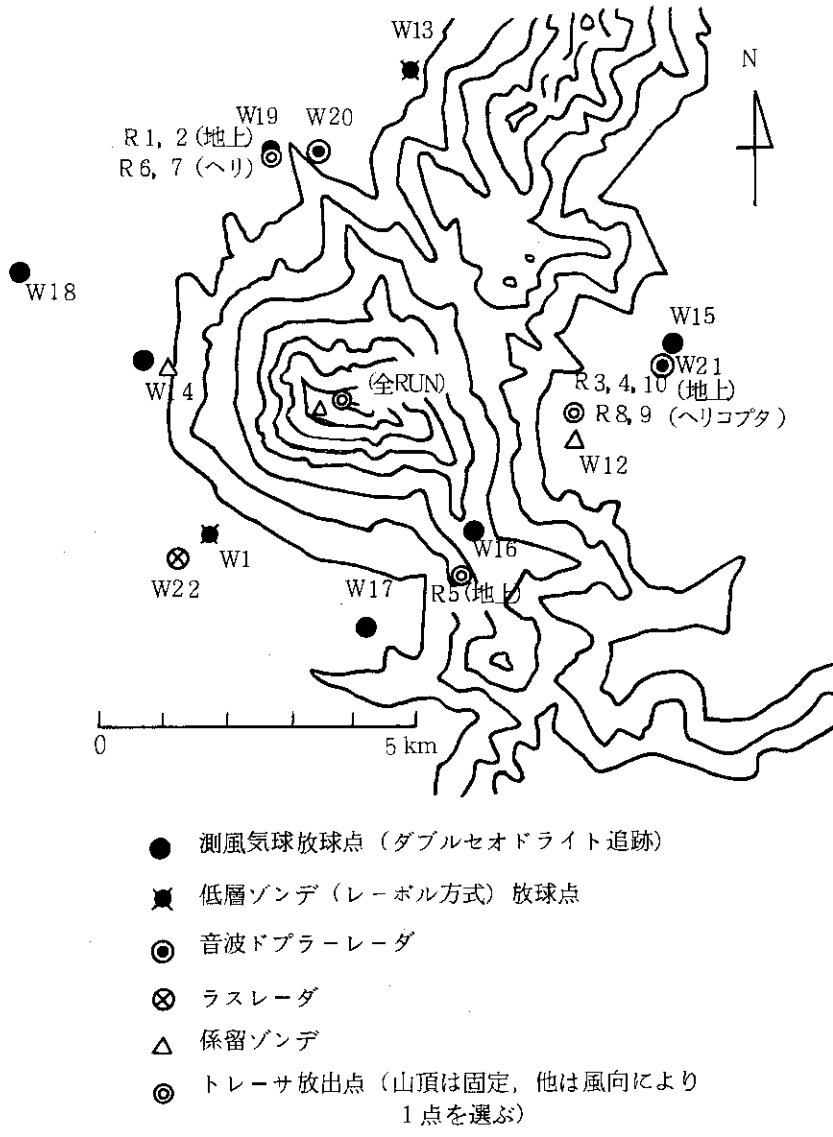

第5図　観測地点およびトレーサ放出地点の配置

RUN 1	実験日時	昭和５９年１０月１５日　９時３０分～
	実験モード	風向　：　N，　風速　：　４m／s 以上
	放出地点	山頂（S65），　地上（W19）
	放出タイプ	a　型

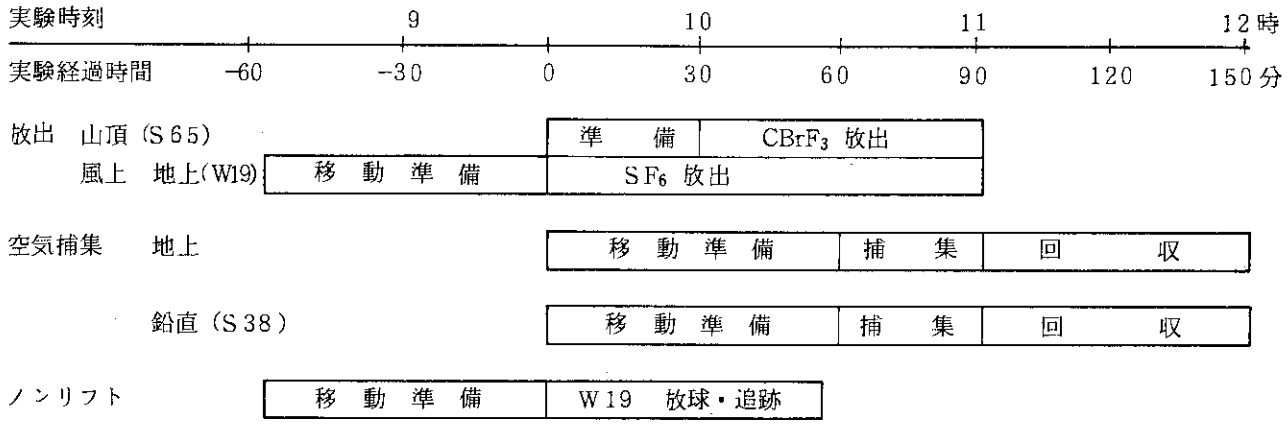

RUN 2	実験日時	昭和５９年１０月１５日　１４時～
	実験モード	風向　　N，風速　：　３～４m／s
	放出地点	山頂（S65），地上（W19）
	放出タイプ	a　型

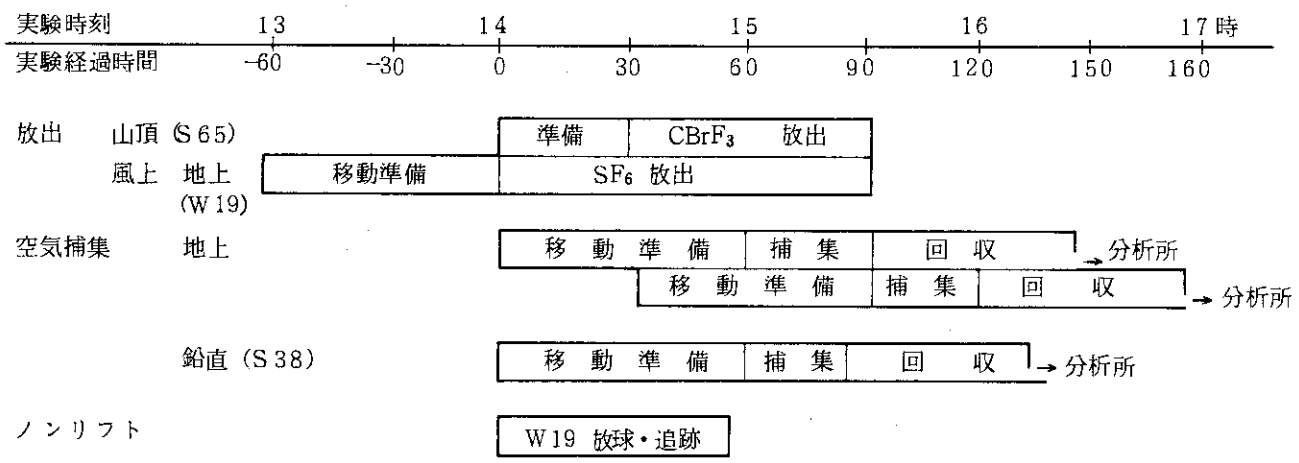

第６図(1)　実　験　実　施　状　況

RUN 3，4	実験日時	昭和５９年１０月１６日　７時～
	実験モード	風向　：　E，　風速　：　2m／s以下
	放出地点	山頂（S65），地上（W12）
	放出タイプ	a　型

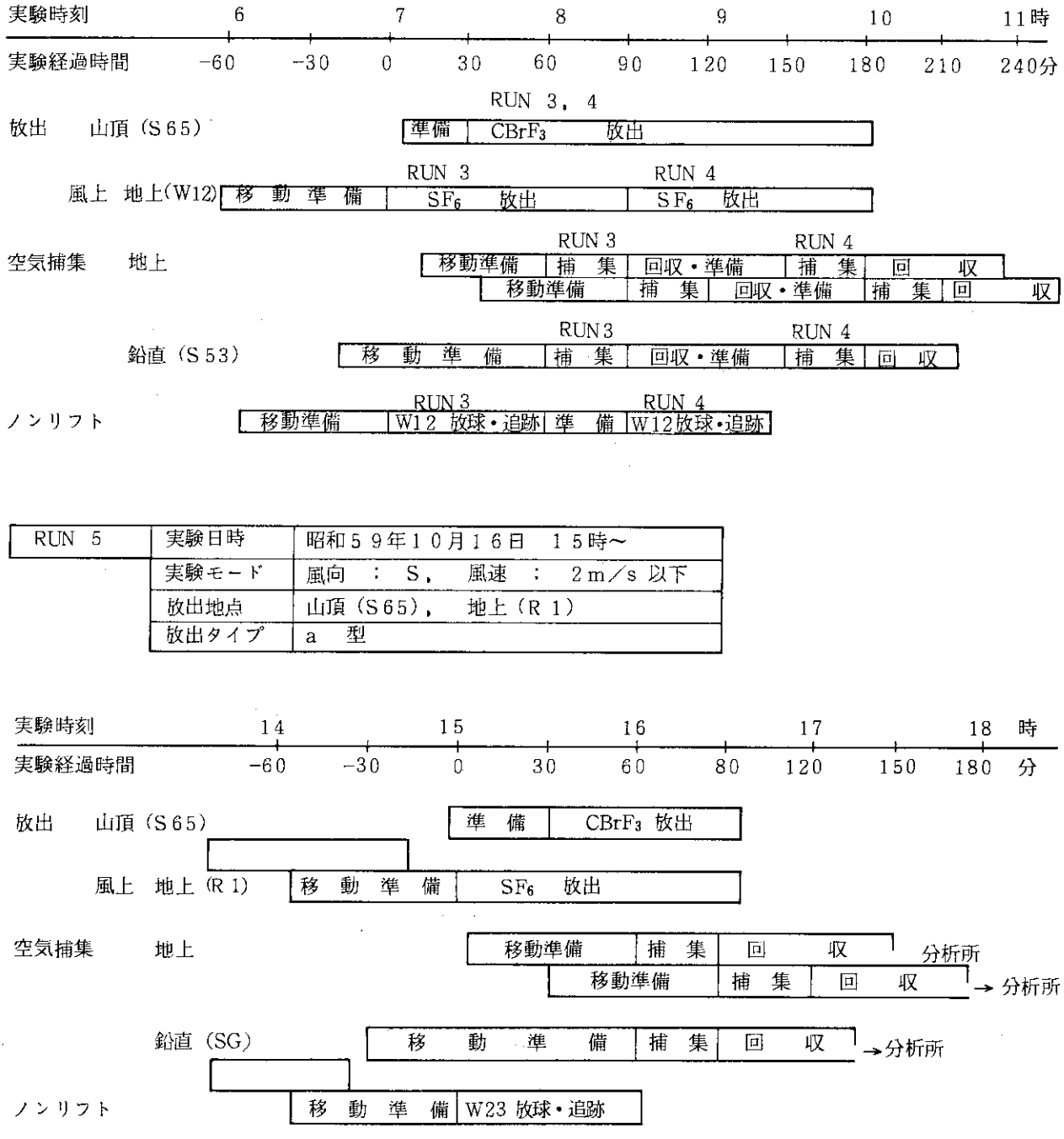

RUN 5	実験日時	昭和５９年１０月１６日　１５時～
	実験モード	風向　：　S，　風速　：　2m／s 以下
	放出地点	山頂（S65），　地上（R 1）
	放出タイプ	a　型

第６図(2)　実験実施状況

RUN 6	実験日時	昭和５９年１０月１７日　１５時～
	実験モード	風向　：　N，　風速　：　4ｍ／ｓ 以上
	放出地点	山頂（S65），ヘリコプター（R2ホバリング）
	放出タイプ	b　型

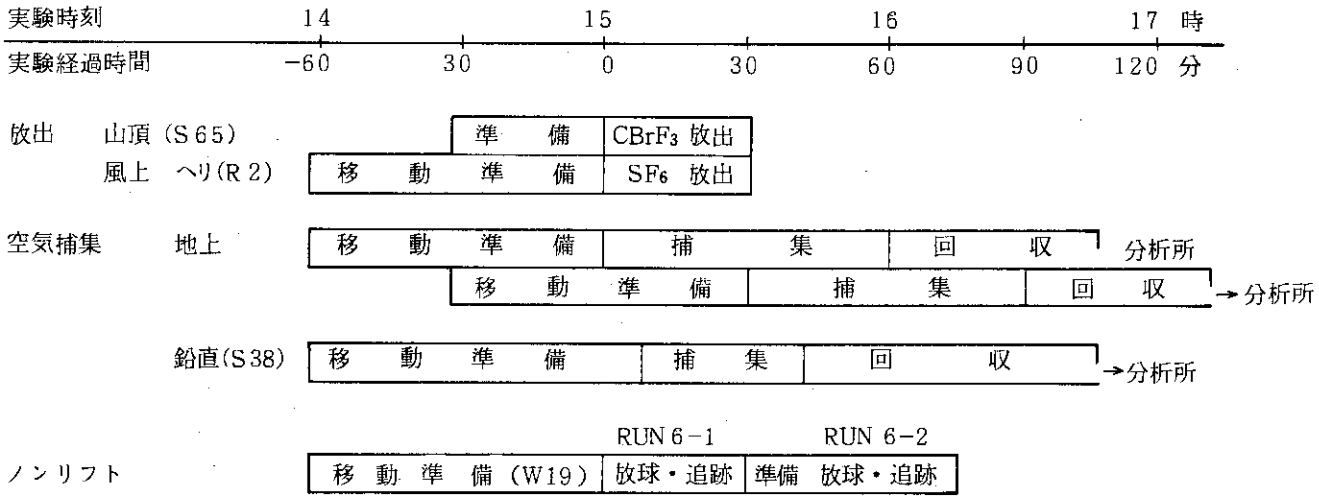

RUN 7	実験日時	昭和５９年１０月１８日　８時～
	実験モード	風向　：＊W，　風速　：　2ｍ／ｓ 以下
	放出地点	山頂（S65），ヘリコプター（R2旋回）
	放出タイプ	b　型

＊風向急変のためヘリコプターは
Nの放出地点に変更

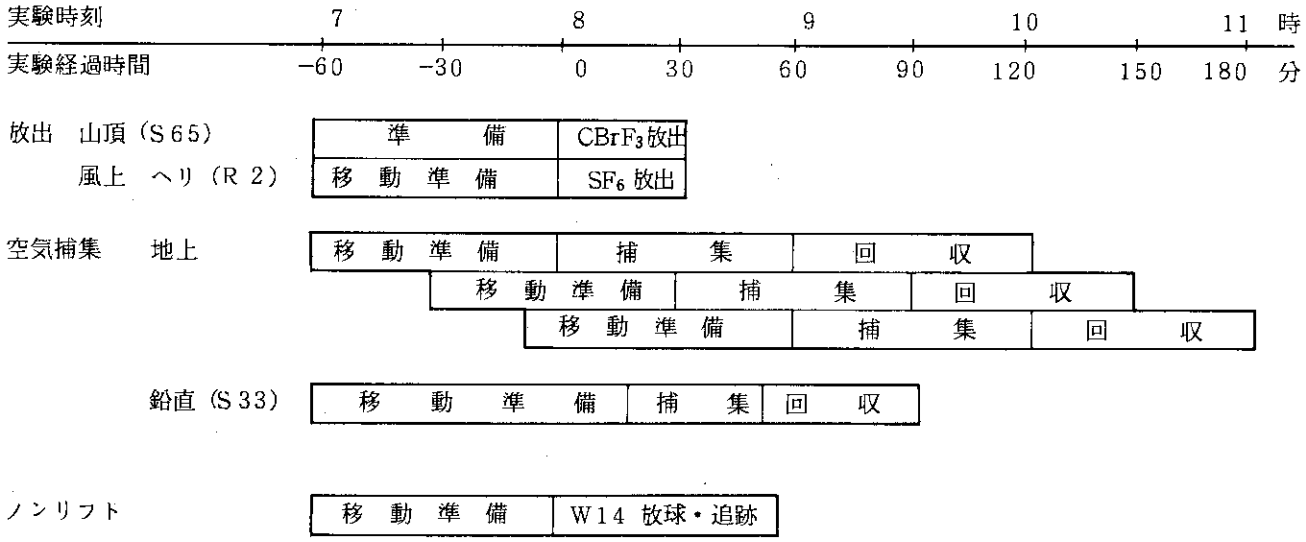

第６図(3)　実　験　実　施　状　況

RUN 8	実験日時	昭和５９年１０月１８日　１３時～
	実験モード	風向　：　E，　風速　：　2m／s 以下
	放出地点	山頂（S65），ヘリコプター（R3旋回）
	放出タイプ	b　型

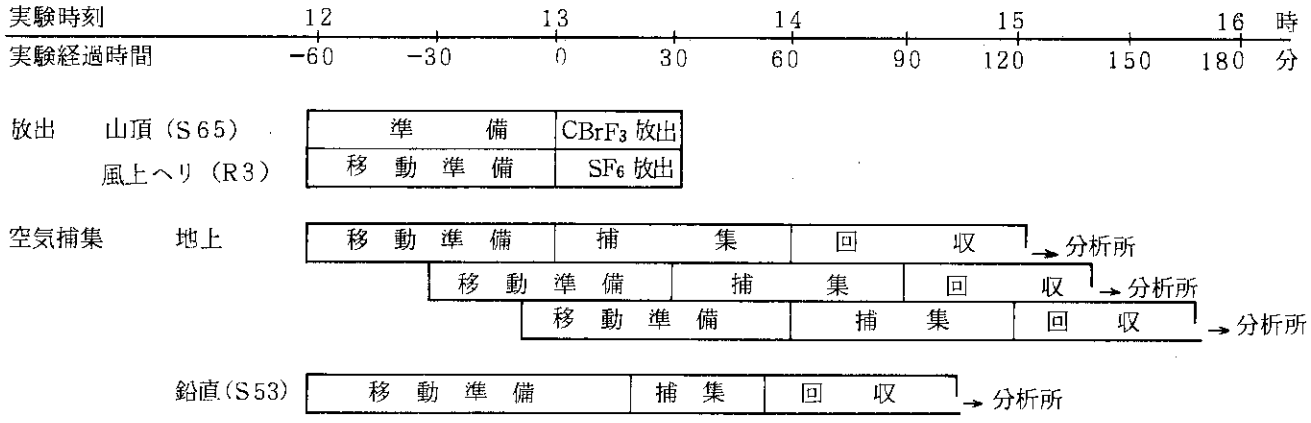

RUN 9	実験日時	昭和５９年１０月１８日　１６時～
	実験モード	風向　：　E，　風速　：　2m／s 以下
	放出地点	山頂（S65），ヘリコプター（W12旋回）
	放出タイプ	b　型

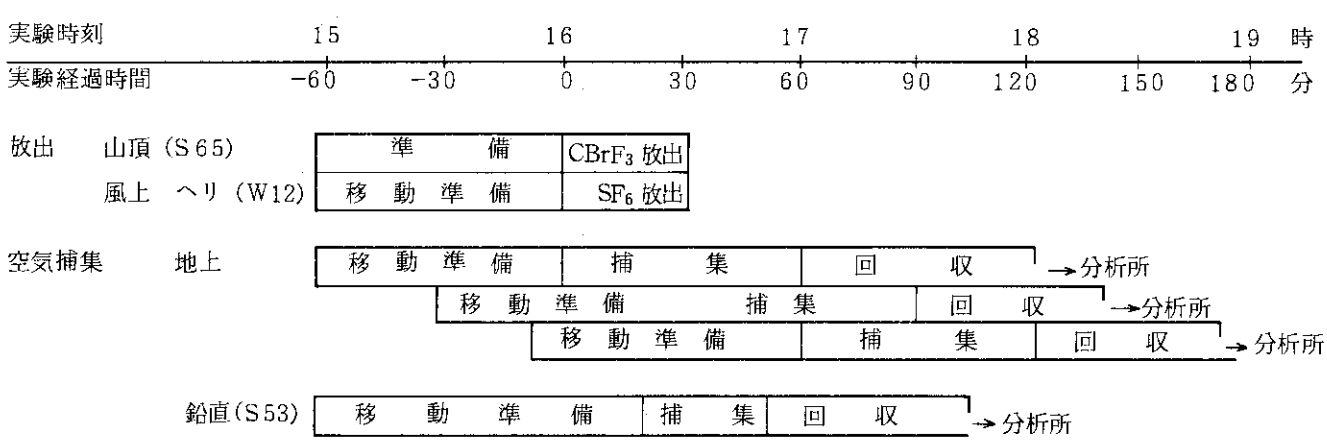

第６図(4)　実　験　実　施　状　況

RUN 10	実験日時	昭和５９年１０月１９日　１０時３０分～
	実験モード	風向　：　E，　風速　：　4m／s 以上
	放出地点	山頂（S65），　地上（W12）
	放出タイプ	a　型

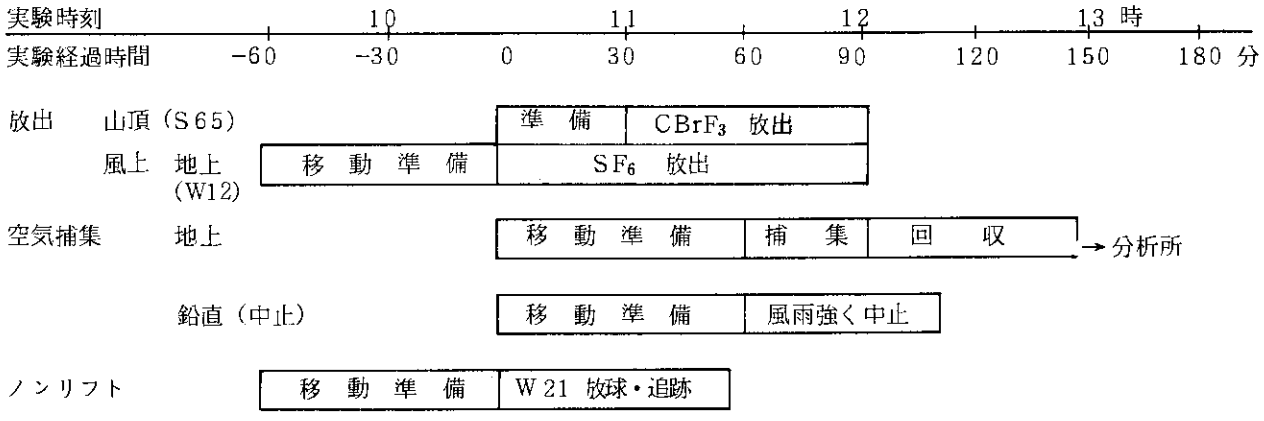

第６図(5)　実　験　実　施　状　況

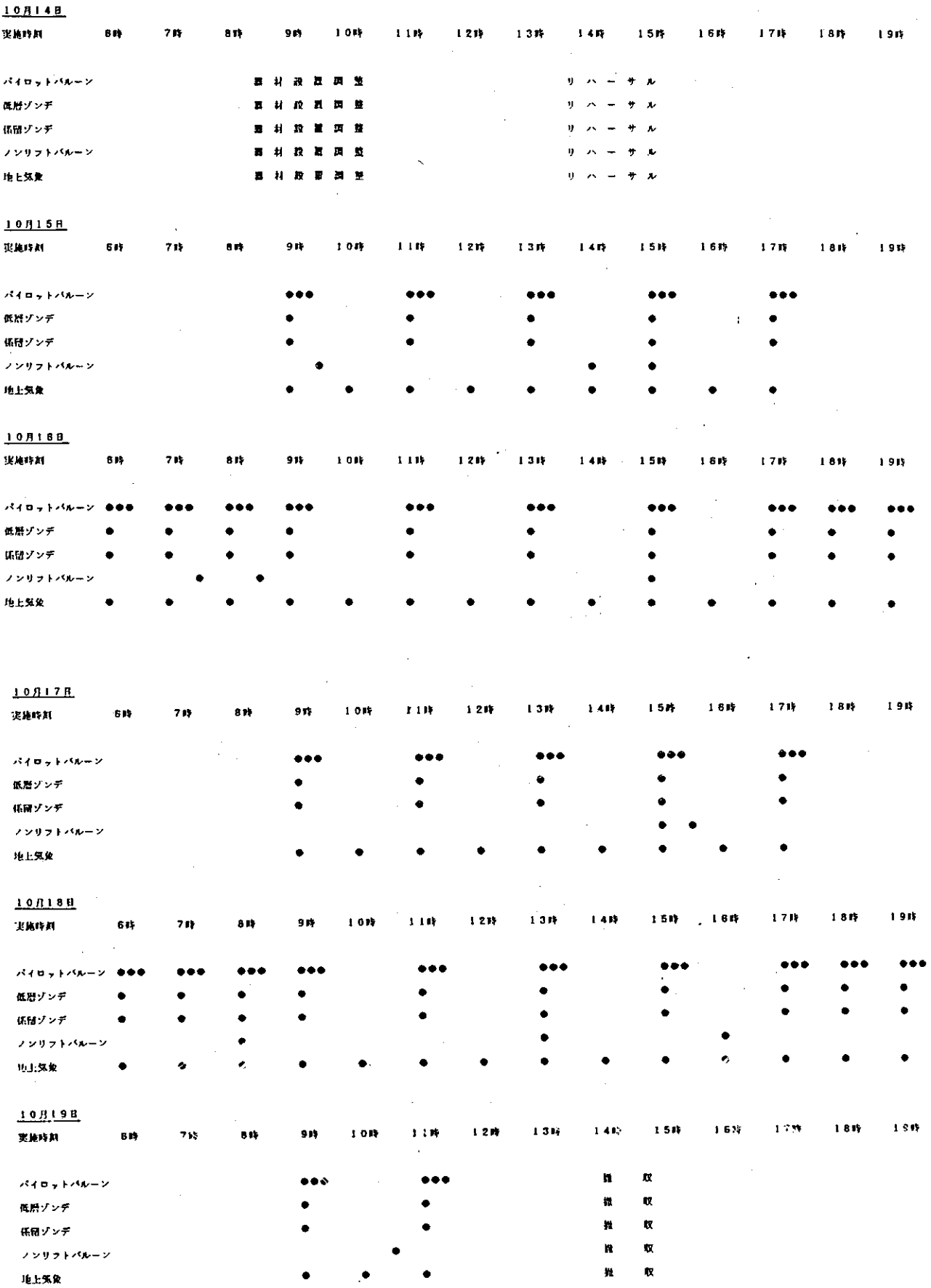

第７図　特別気象観測実施状況

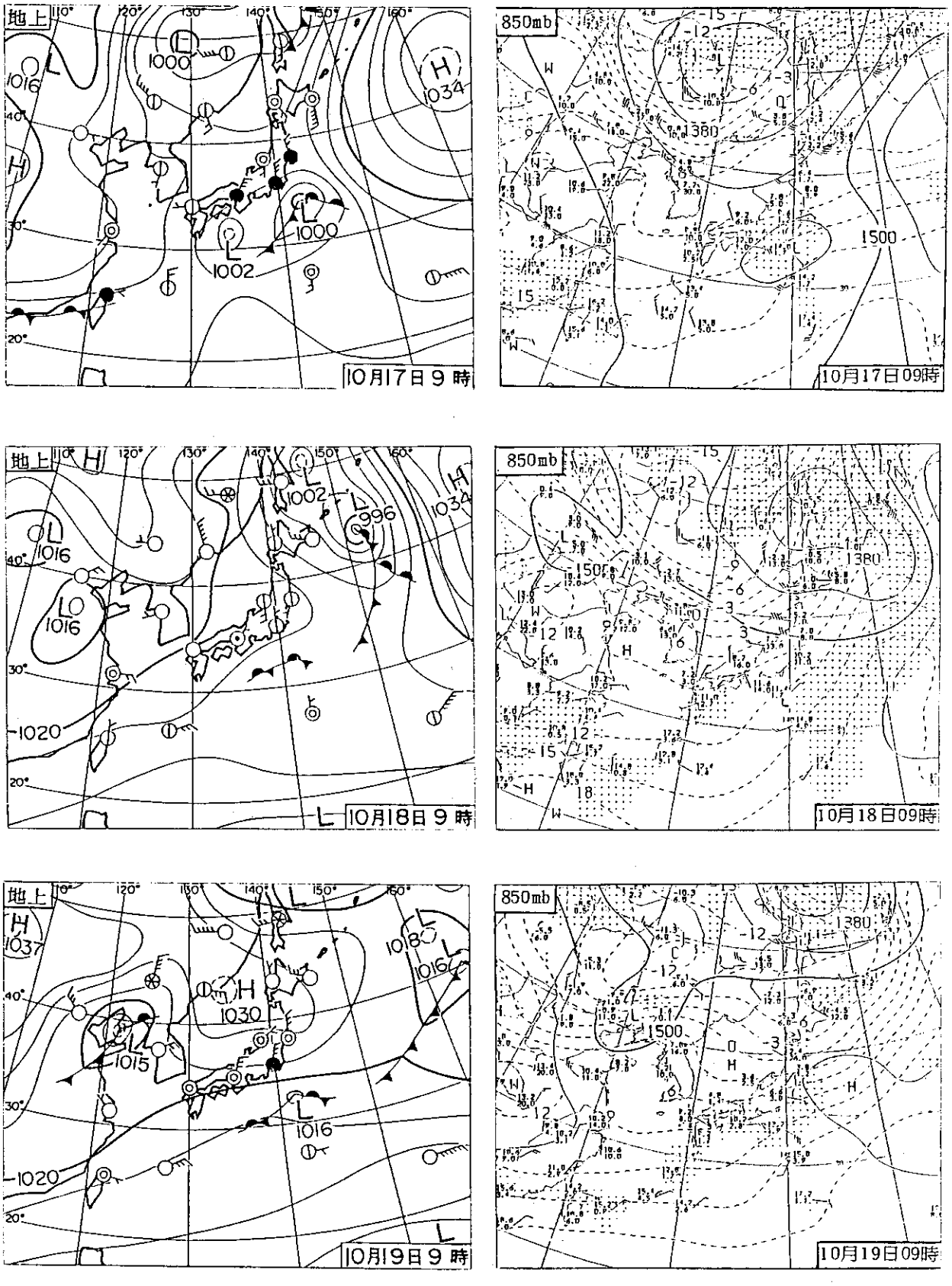

第8図(1)　実験期間の地上天気図と上層天気図

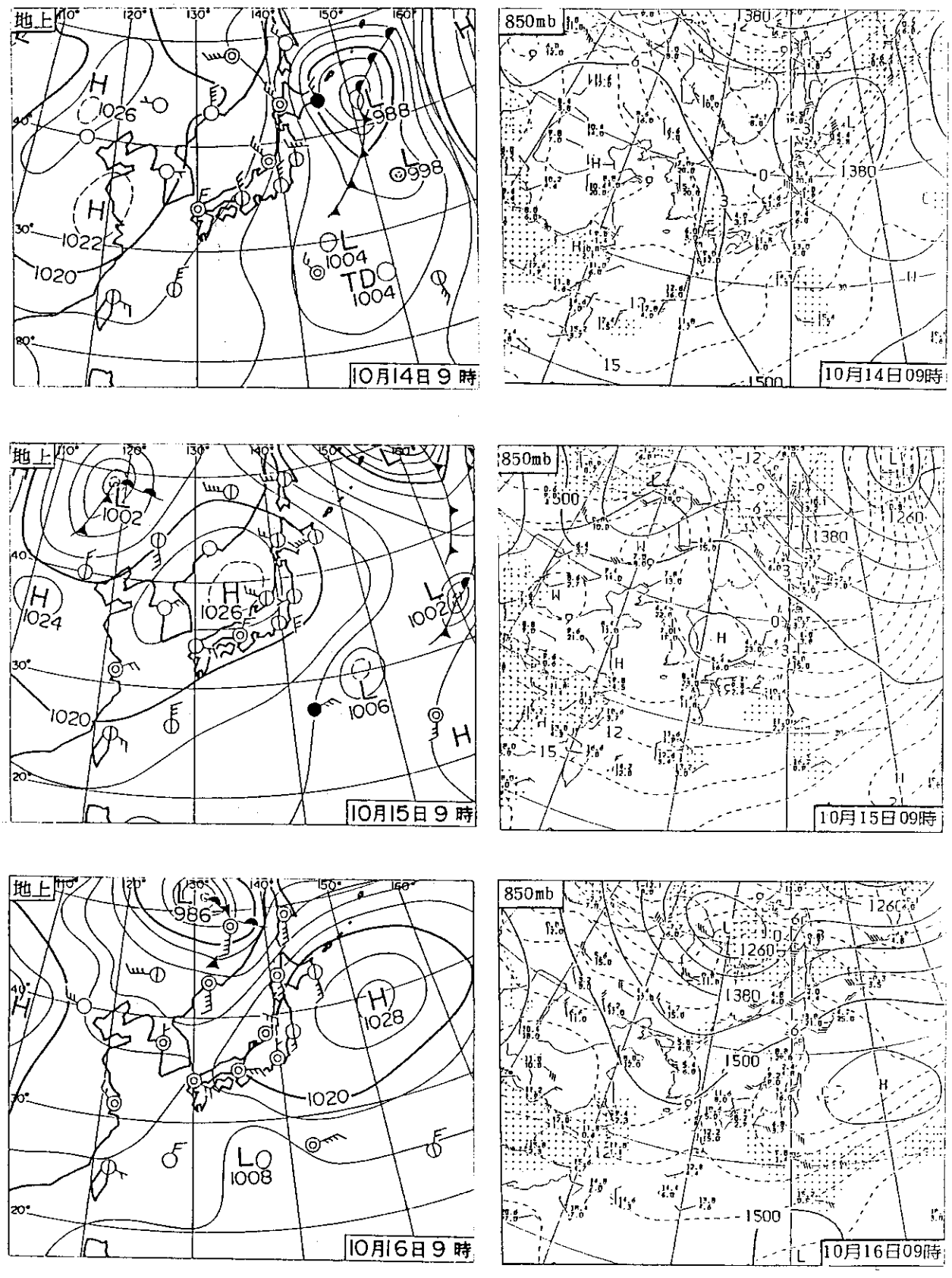

第8図(2)　実験期間の地上天気図と上層天気図

地上天気図の記号

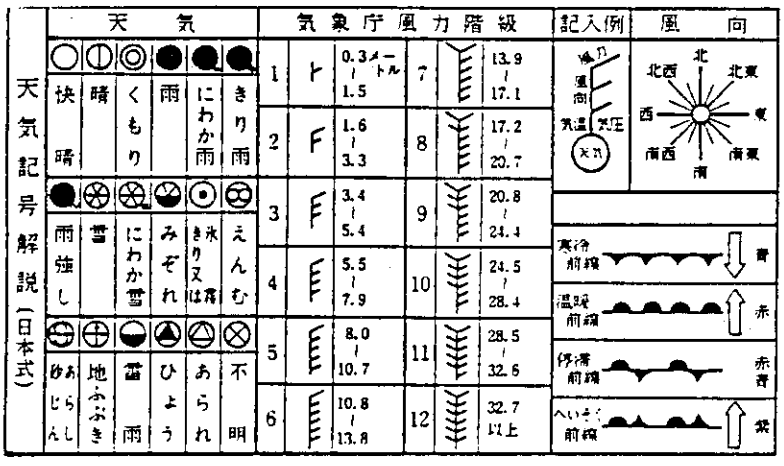

高層天気図の記号

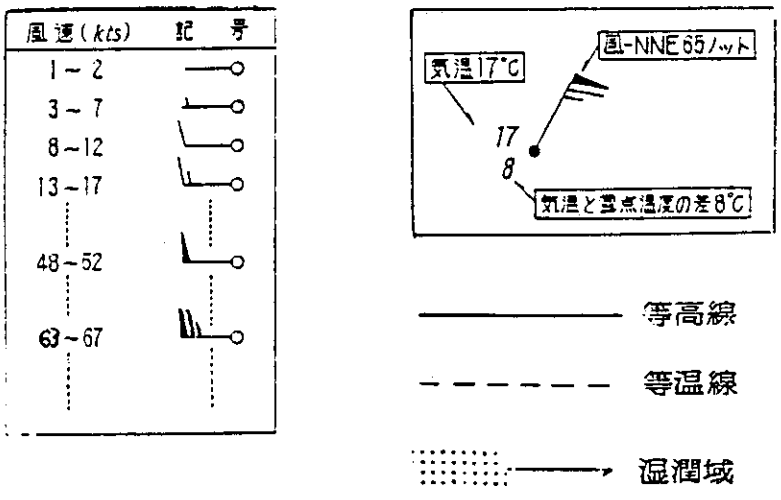

第9図　天気図記号

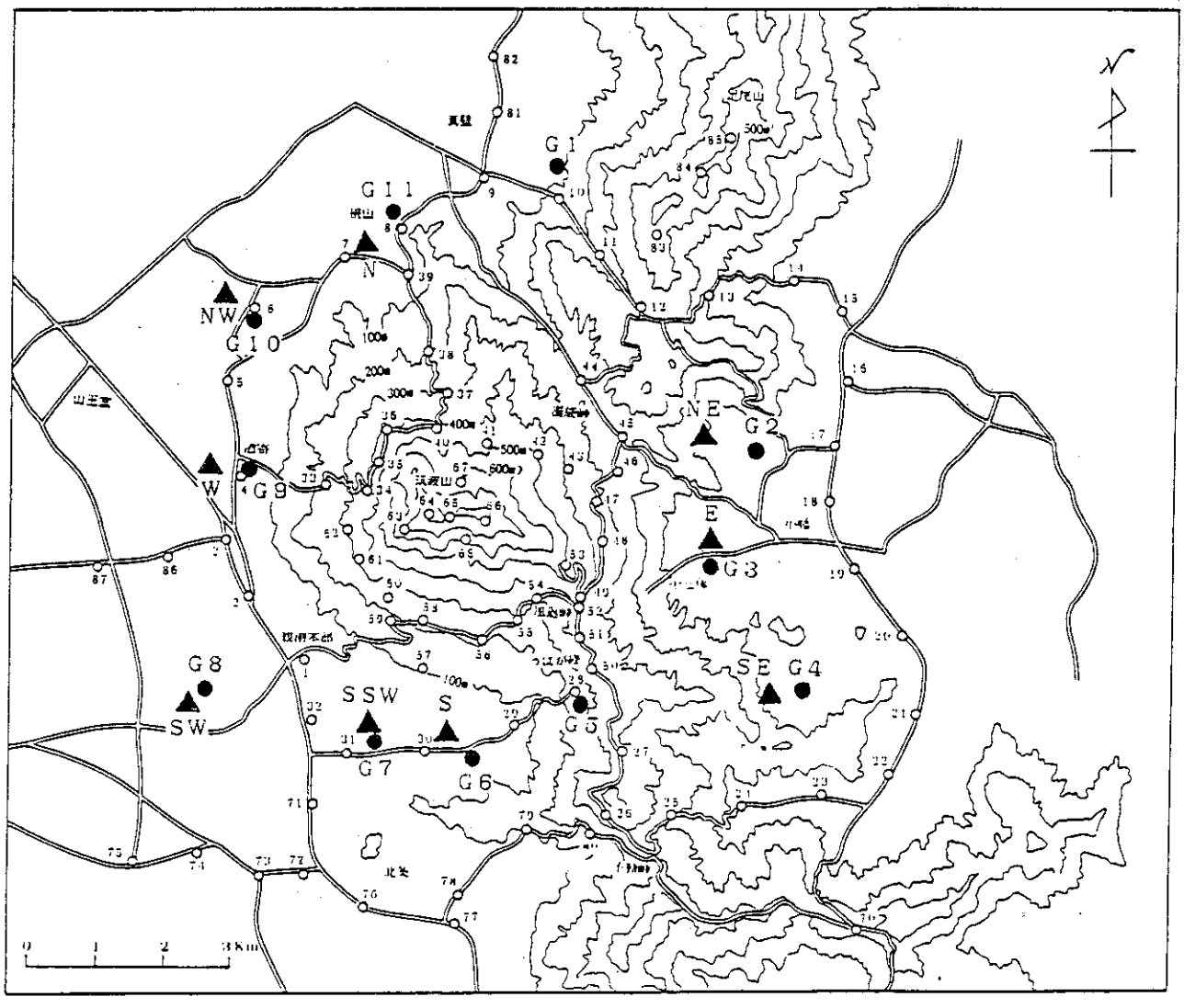

第10図　放出候補地点配置図

●（G1～G11）は地上放出地点

▲（N～NW）はヘリコプター放出地点

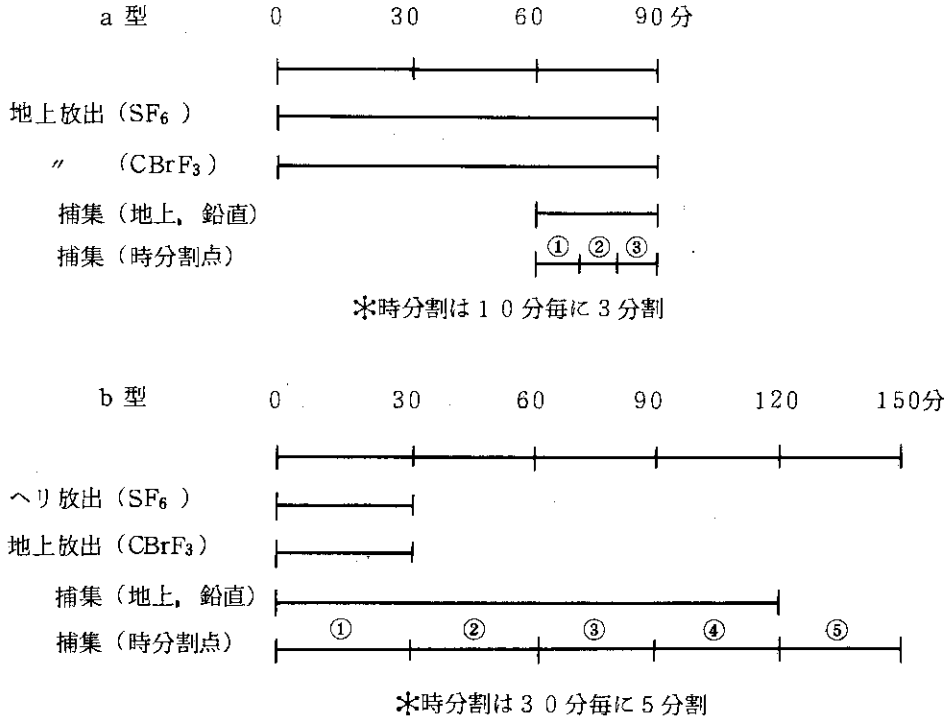

第１１図　放出時間とサンプリング時間の関係

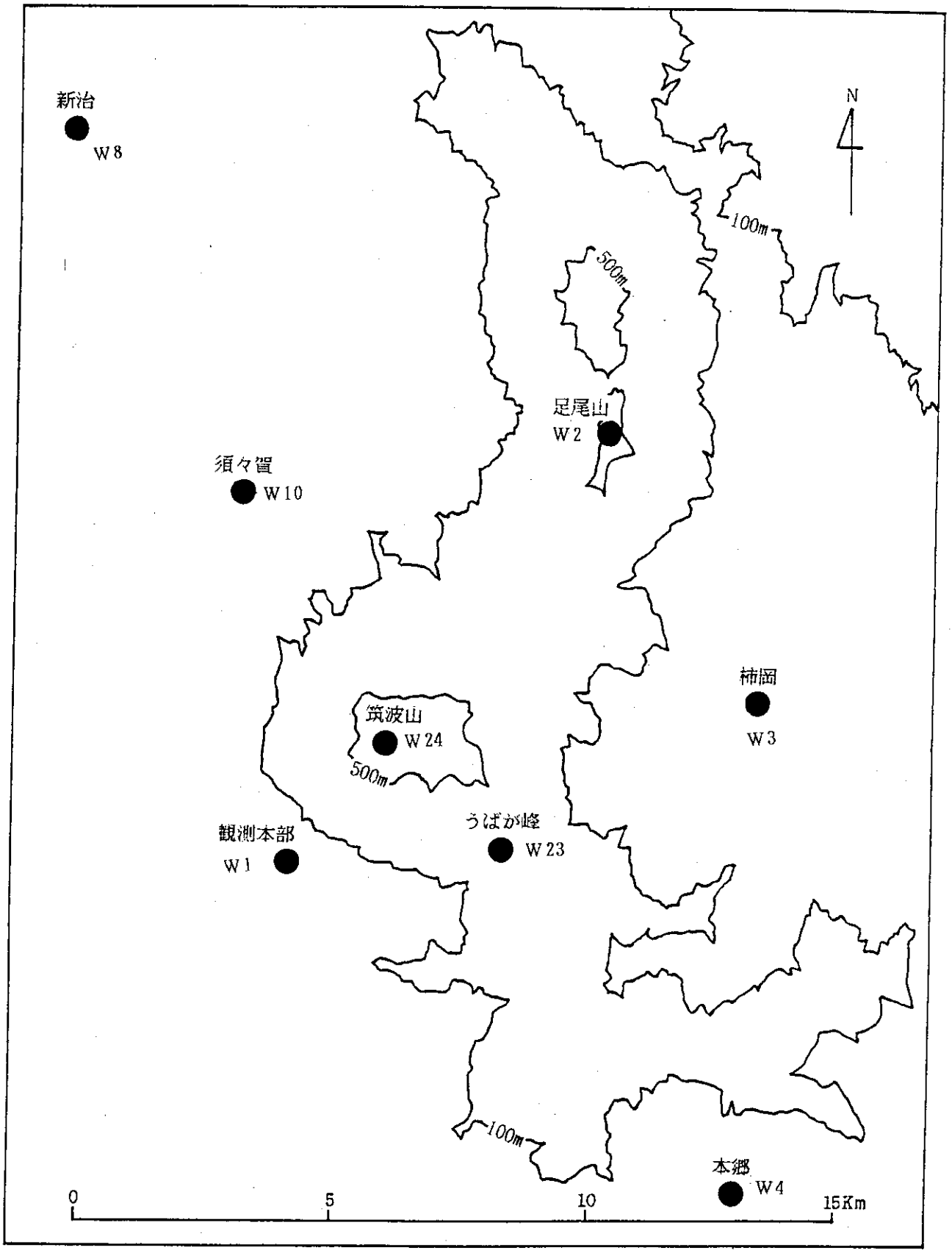

第12図　地上風観測地点配置図

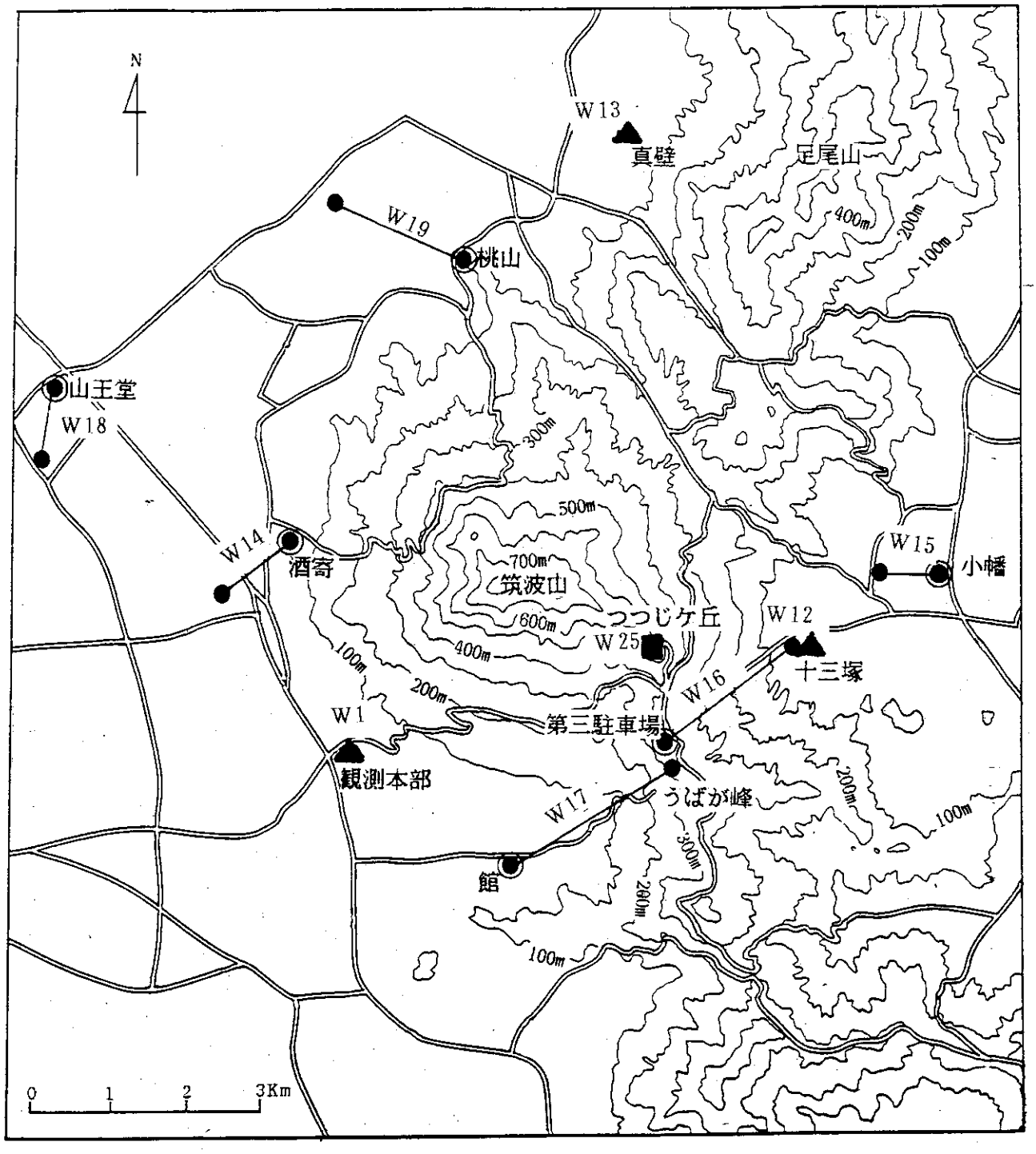

第13図　特別気象観測地点配置図(1)

◉●：パイロットバルーン（2点追跡による上層の風向・風速）

▲：低層ゾンデ・レーボール（上層の気温・風向・風速）

■：係留ゾンデ（気温・風向・風速）

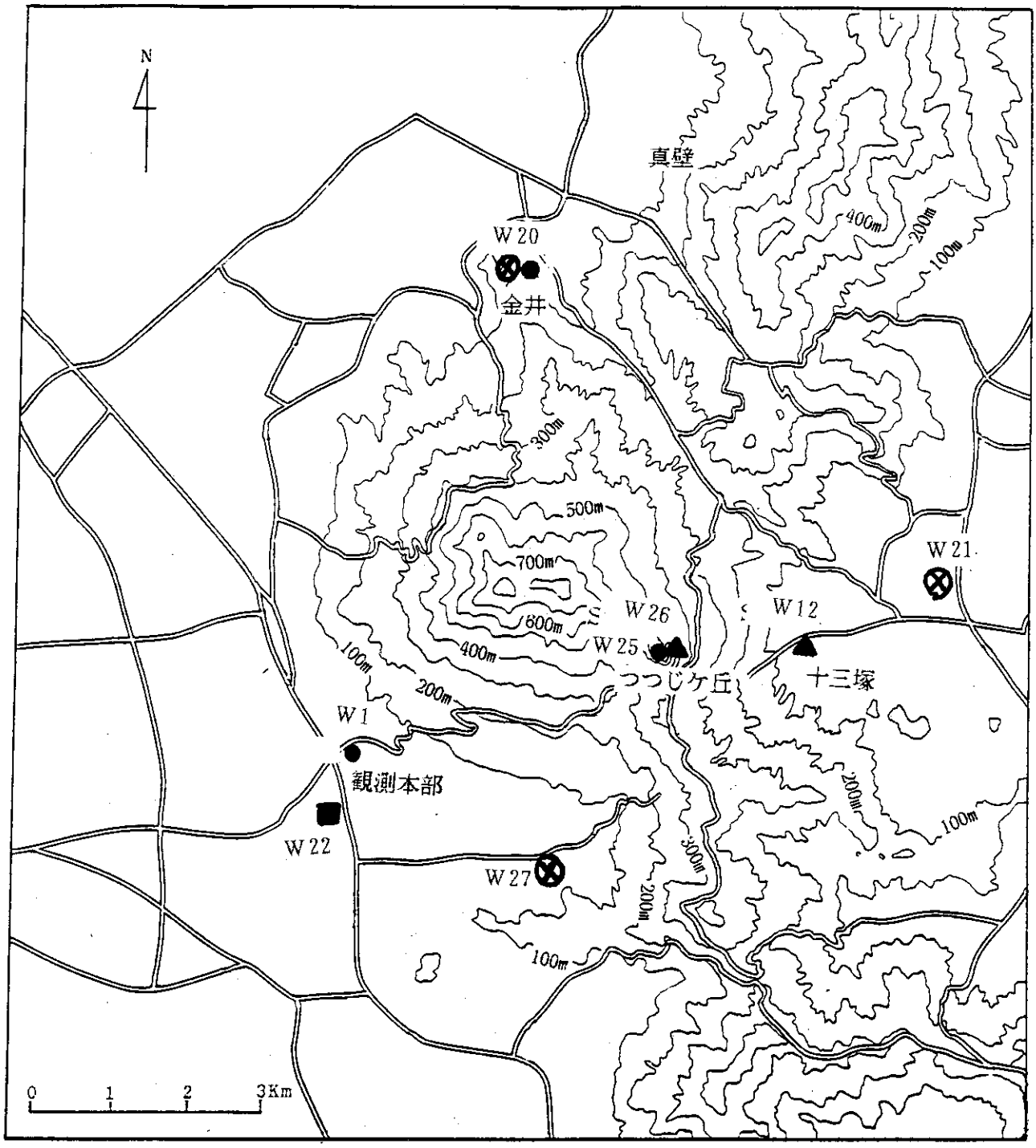

第14図　特別気象観測地点配置図(2)

▲：超音波式風向風速計

●：白金抵抗温度計

■：RASSレーダ

⊗：音波ドプラーレーダ

RUN 1	実験日時	1985年11月6日　15時～
	捕集モード	風向：　E　，風速　：　2.4m／s 以上
	放出地点	SF_6　：　G3（十三塚）
		$CBrF_3$　：　G2（上　根）
	ノンリフト地点	W12　（天候が悪く中止）

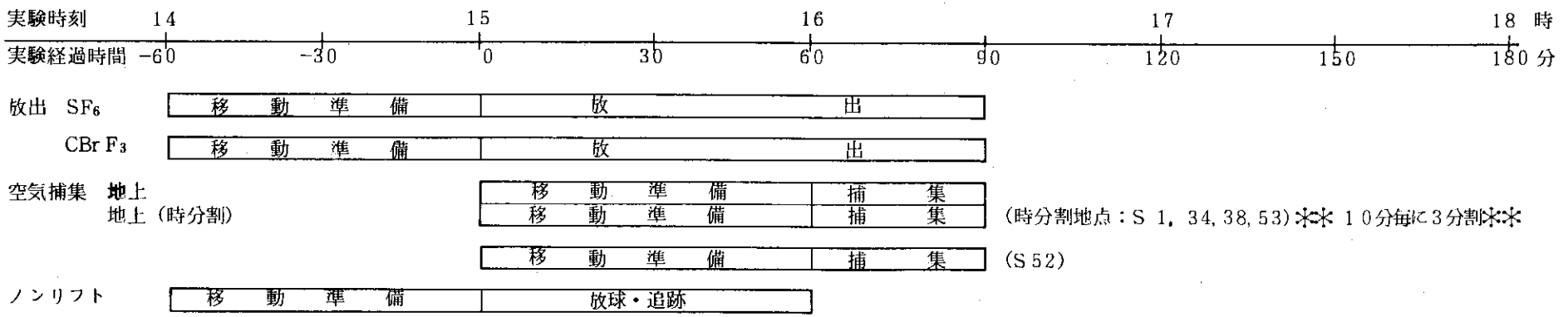

第15－1図　　実験実施状況（1）

RUN 2	実験日時	1985年11月7日　12時～
	捕集モード	風向 ： E ， 風速 ： 2.4m／s 以上
	放出地点	SF_6 ： G 8 （上菅間）
		$CBrF_3$ ： G 7 （神 郡）
	ノンリフト地点	W 17 （天候が悪く中止）

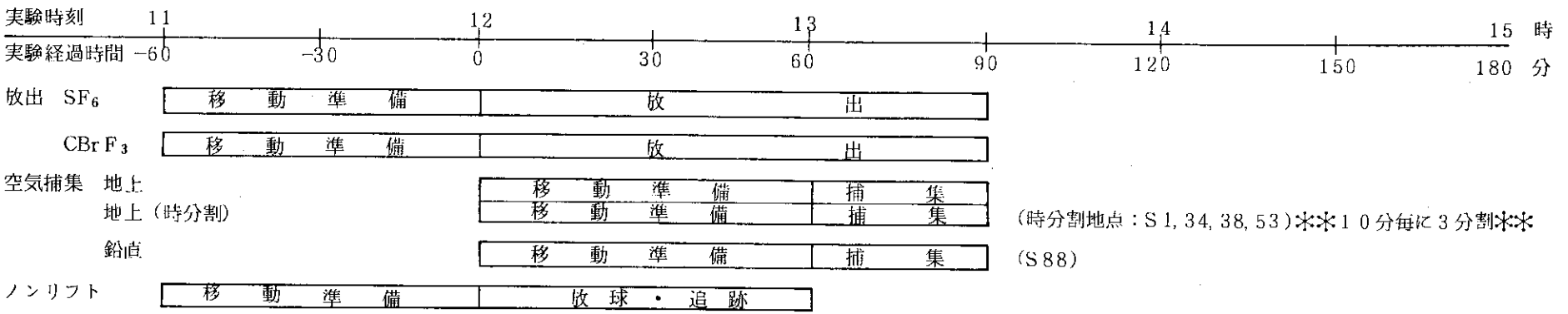

第15－2図　実験実施状況(2)

RUN 3	実験日時	1985年11月8日　9時～
	捕集モード	風向：　W　，風速　：　2.4m／s 以下
	放出地点	SF_6　：　G9（酒　寄）
		$CBrF_3$　：　G2（上菅間）
	ノンリフト地点	W14

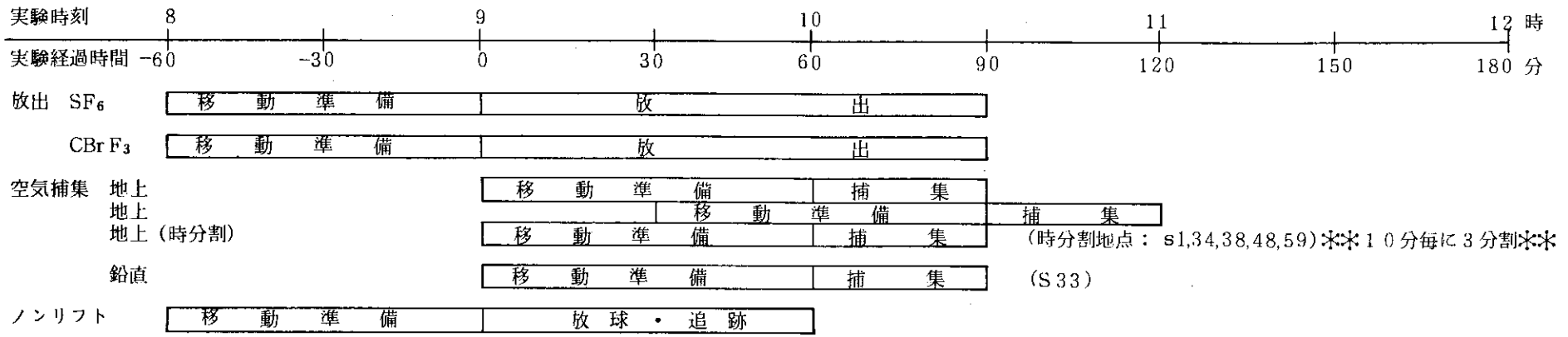

第15－3図　　実験実施状況(3)

RUN 4	実験日時	1985年11月8日　17時～
	捕集モード	風向：W，風向：2.4m／s 以上
	放出地点	SF_6：G1（伝正寺）
		$CBrF_3$：G2（上根）
	ノンリフト地点	W12

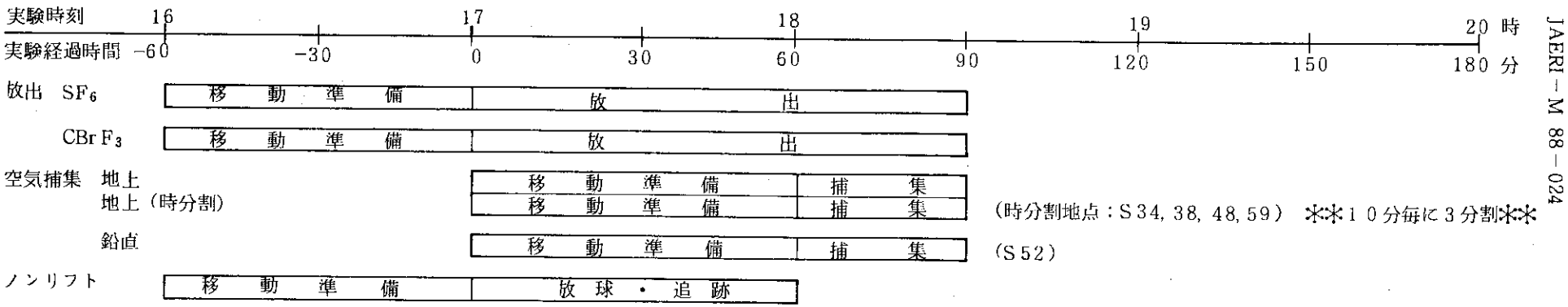

第15－4図　実験実施状況(4)

RUN 5	実験日時	1985年11月9日　11時～
	捕集モード	風向 ： W ， 風速 ： 2.4m／s 以上
	放出地点	SF_6 ： W （酒 寄）ヘリコプター
		$CBrF_3$ ： G9 （酒 寄）
	ノンリフト地点	W14

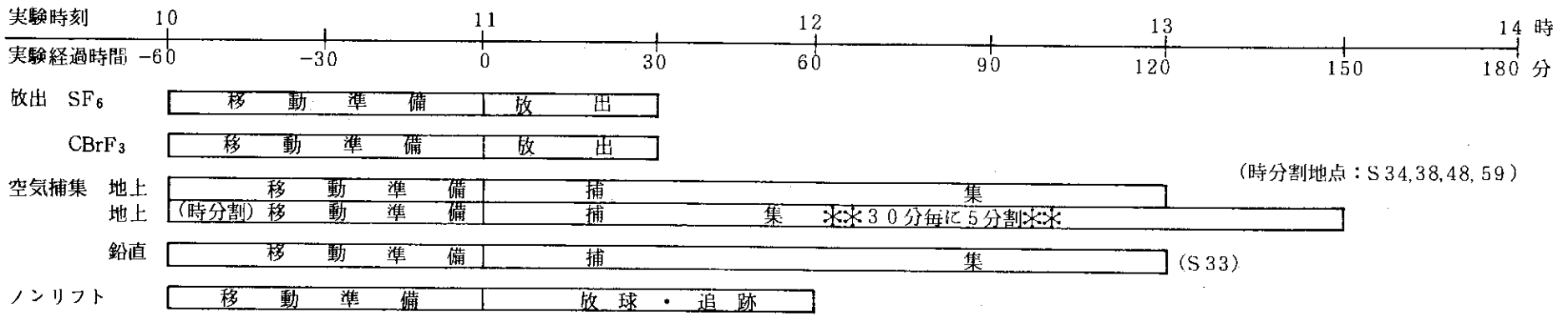

第15－5図　実験実施状況

RUN 6	実験日時	1985年11月9日　15時～
	捕集モード	風向 ： W ， 風速 ： 2.4m／s 以上
	放出地点	SF_6 ： SE（中 山）ヘリコプター
		$CBrF_3$ ： G6（ 館 ）
	ノンリフト地点	W17

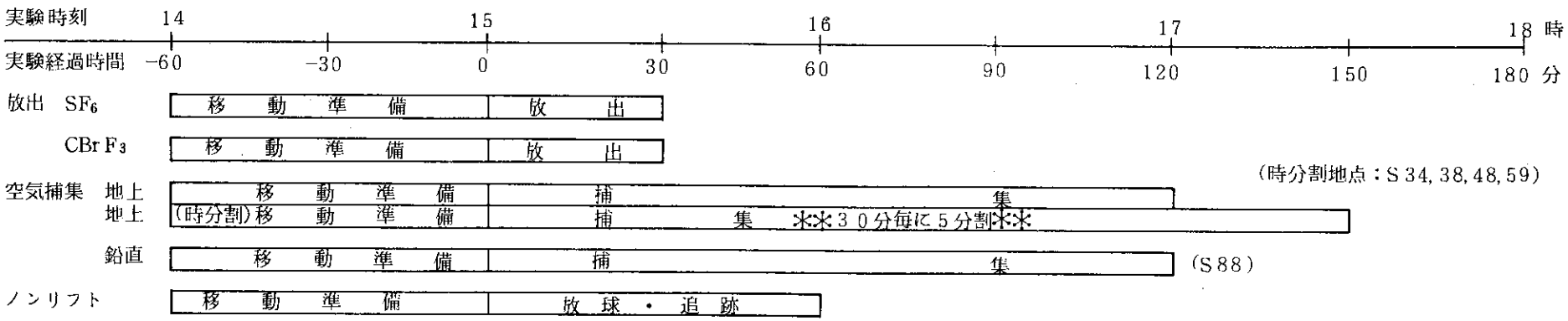

第15－6図　実験実施状況(6)

RUN 7	実験日時	1985年11月10日　　9時～
	捕集モード	風向　：　E　，　風速　：　2.4m／s 以上
	放出地点	SF_6　：　G5（つくばねゴルフ場）ヘリコプター
		$CBrF_3$　：　G3　（十三塚）
	ノンリフト地点	W15　（十三塚が視界不良のため変更）

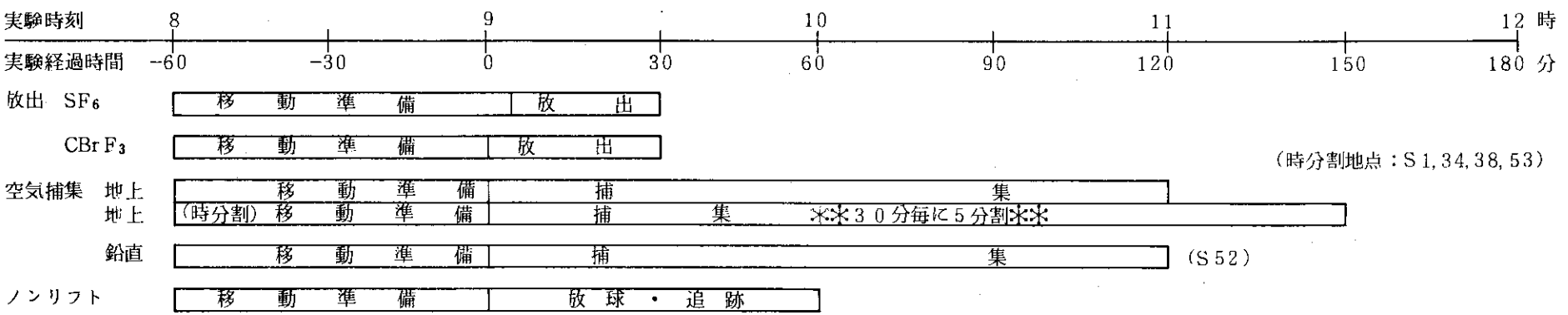

第15－7図　　実験実施状況(7)

RUN 8	実験日時	１９８５年１１月１０日　　１３時～
	捕集モード	風向　：　E　，　風速　：　2.4ｍ／s 以上
	放出地点	SF_6　：　E　（十三塚）ヘリコプター
		$CBrF_3$　：　G３　（十三塚）
	ノンリフト地点	W１５　（十三塚が視界不良のため変更）

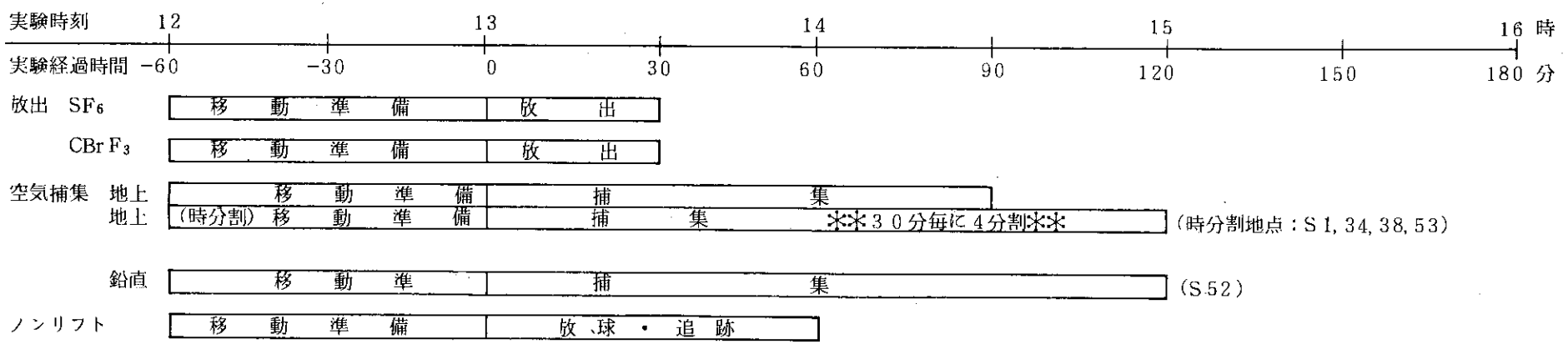

第１５－８図　　実験実施状況 (8)

RUN 9	実験日時	1985年11月10日　15時～
	捕集モード	風向 ： E ， 風速 ： 2.4 m／s 以上
	放出地点	SF_6 ： G11 （桃 山）
		$CBrF_3$ ： G3 （十三塚）
	ノンリフト地点	W15 （十三塚が視界不良のため変更）

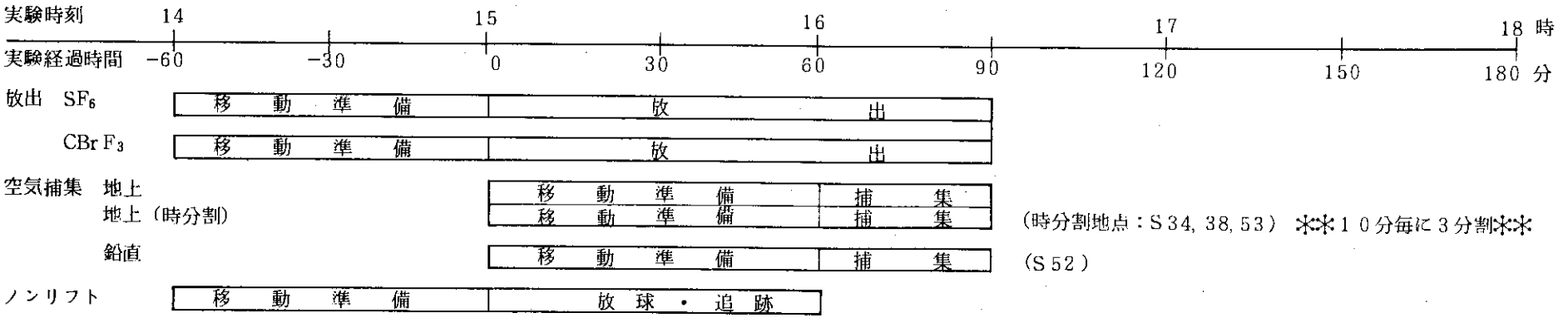

第15－9図　実験実施状況(9)

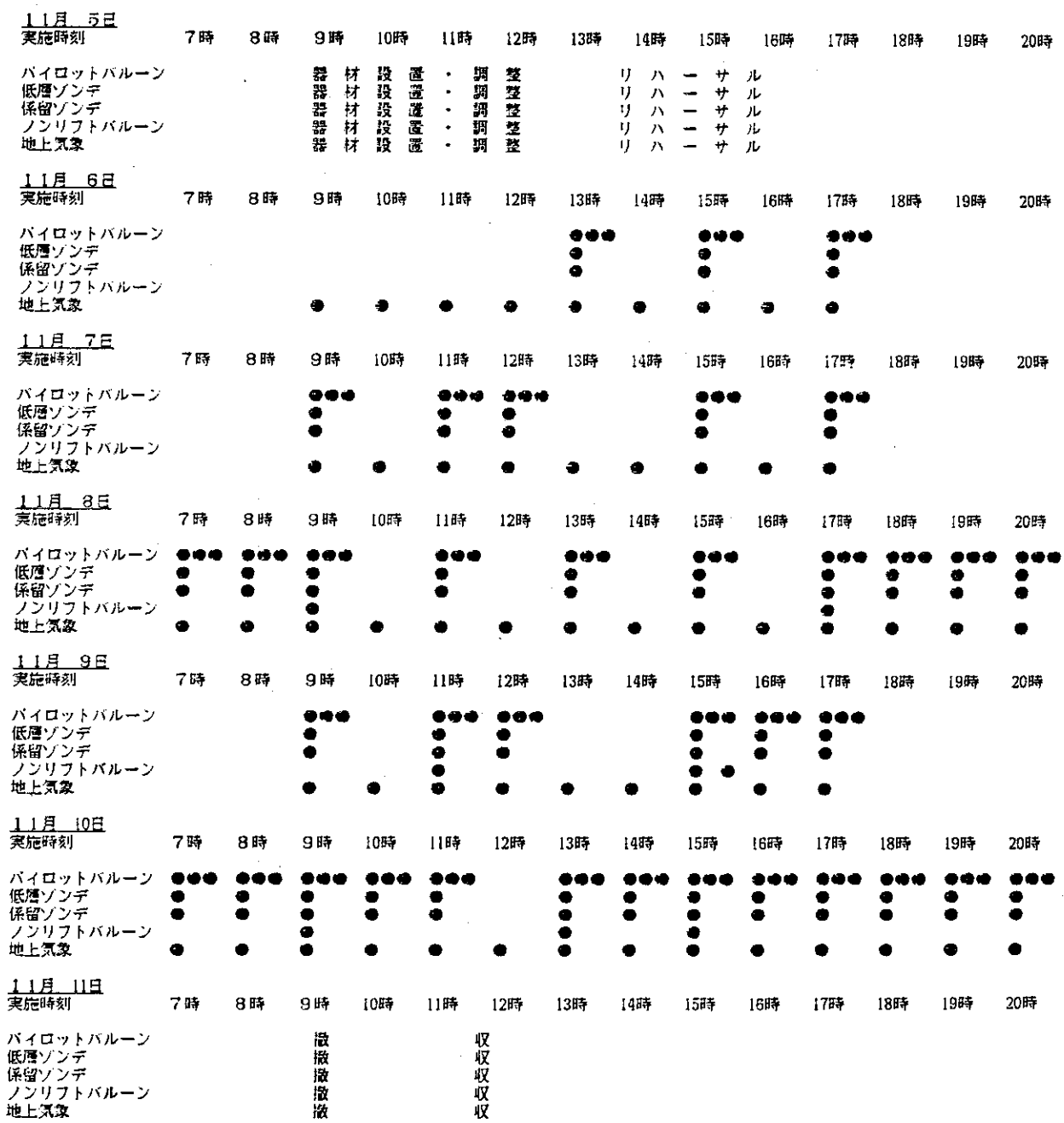

第 16 図　特別気象観測実施状況

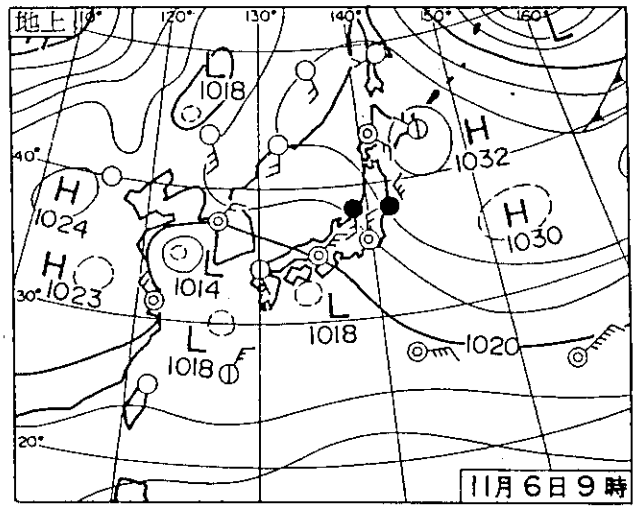

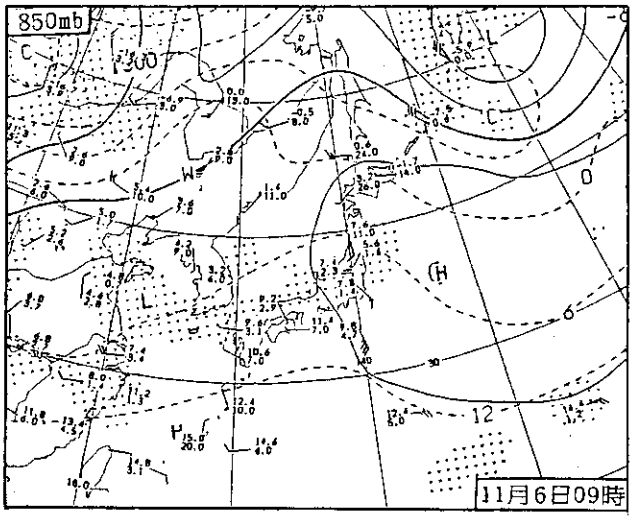

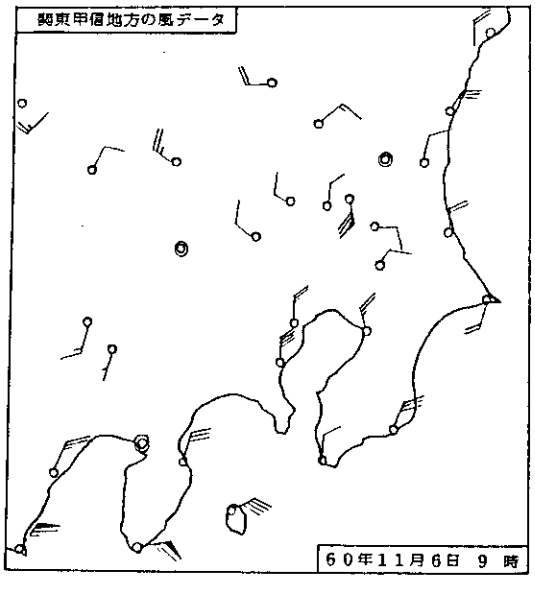

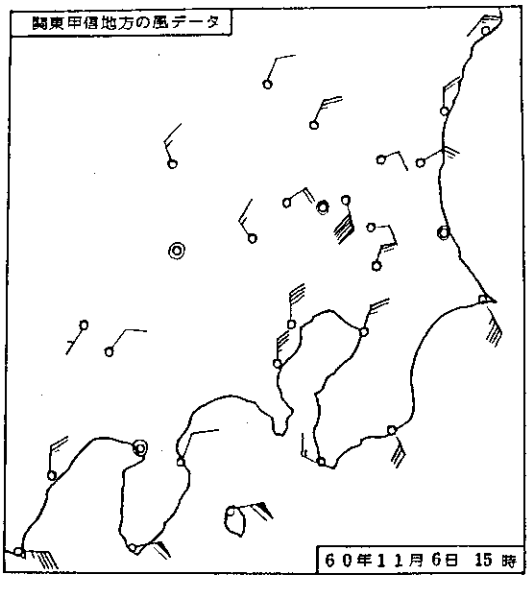

第17－1図　実験期間中の天気図(1)

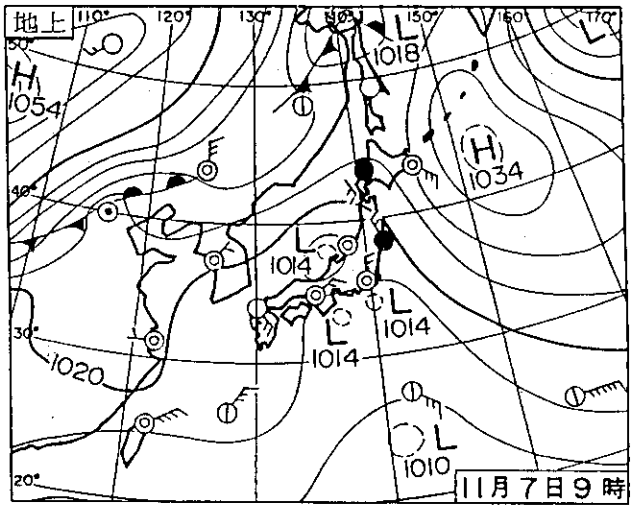

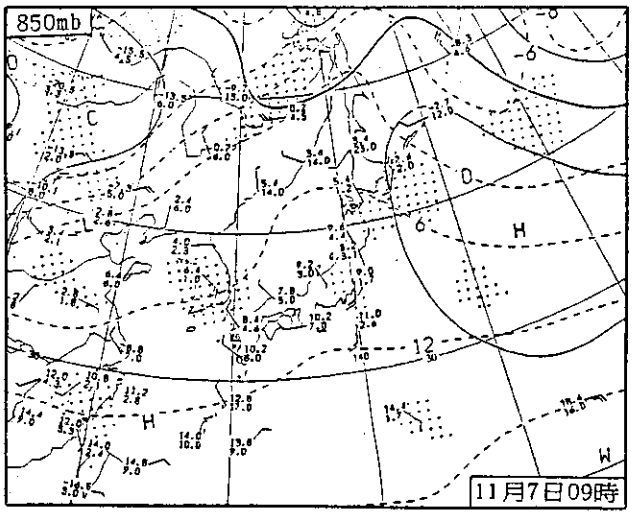

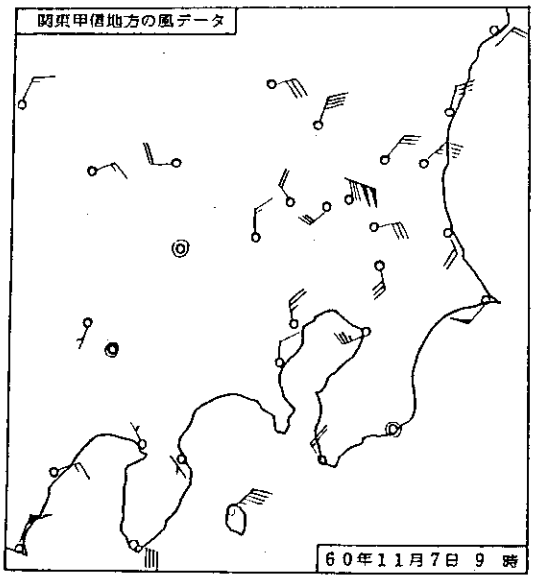

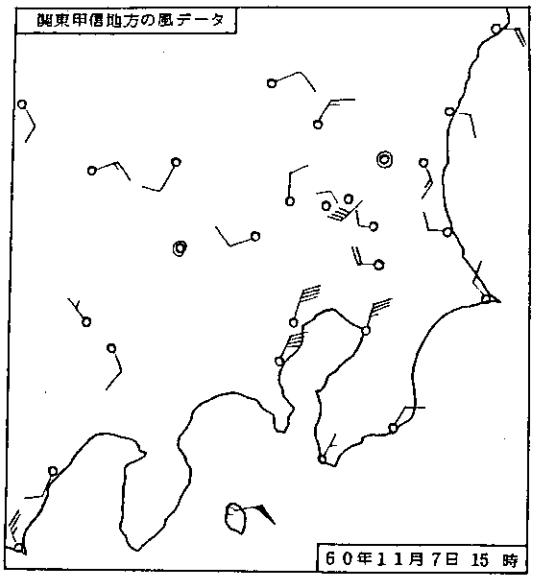

第17－2図　実験期間中の天気図(2)

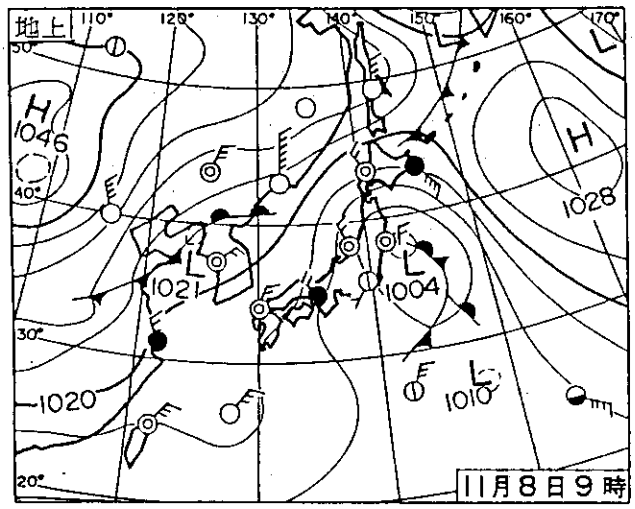

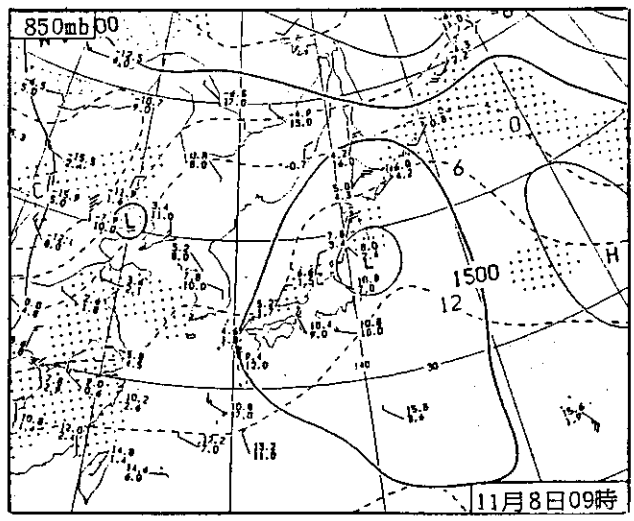

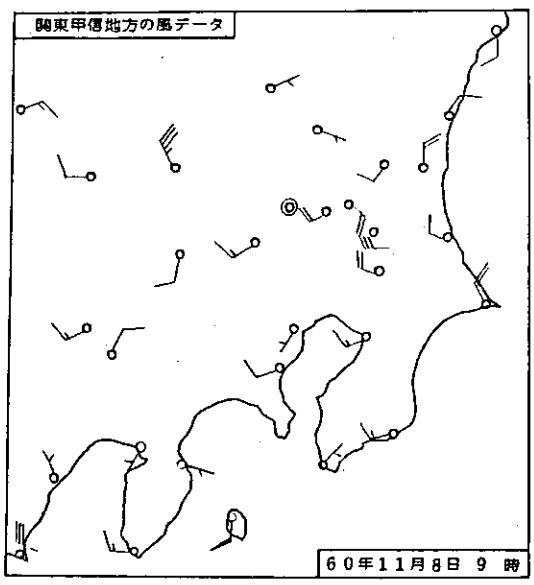

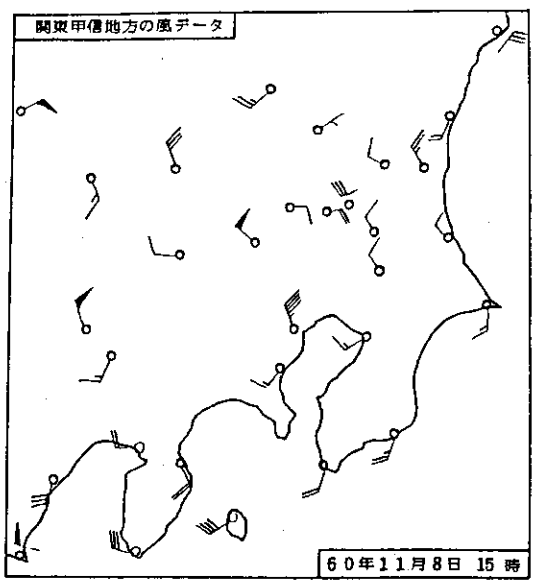

第 17－3 図　実験期間中の天気図 (3)

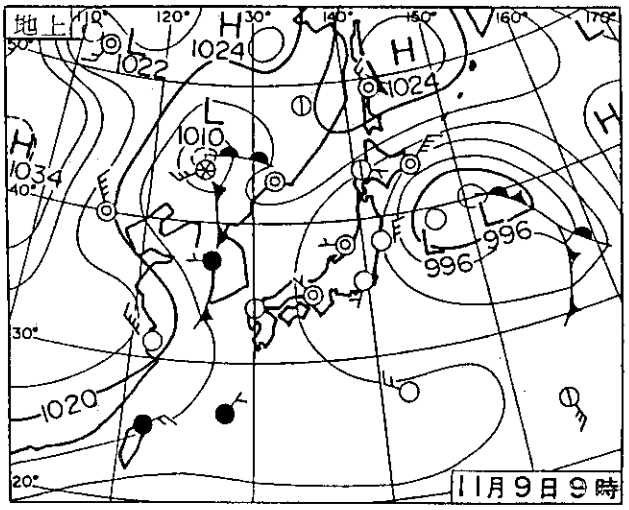

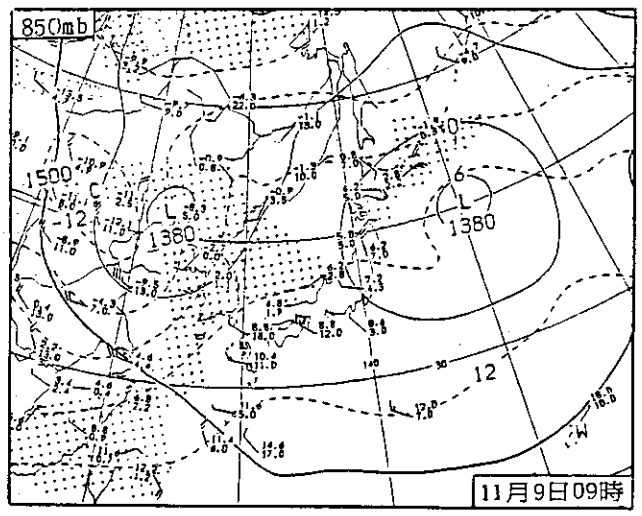

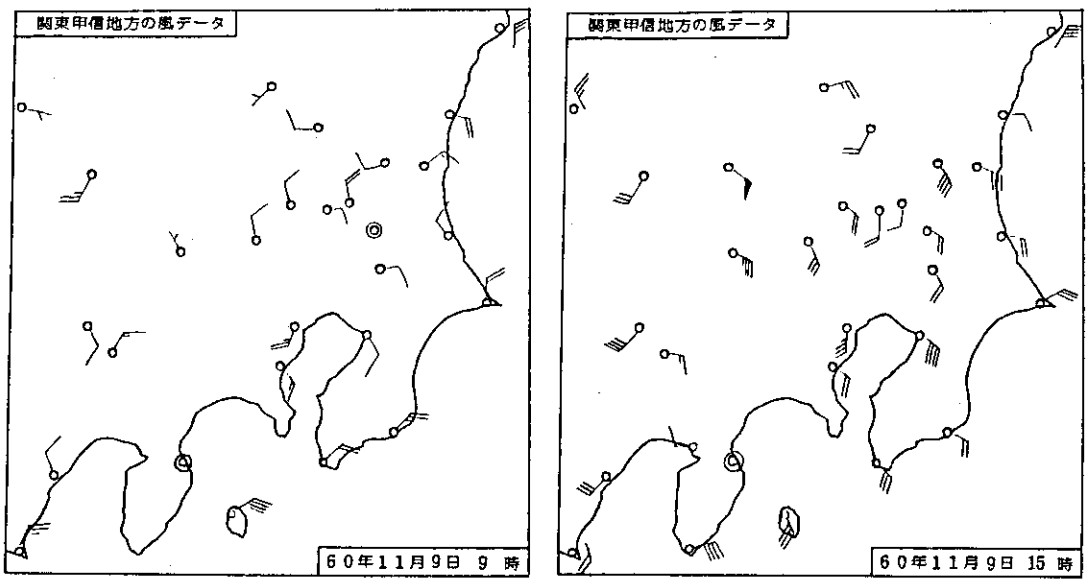

第17－4図　実験期間中の天気図(4)

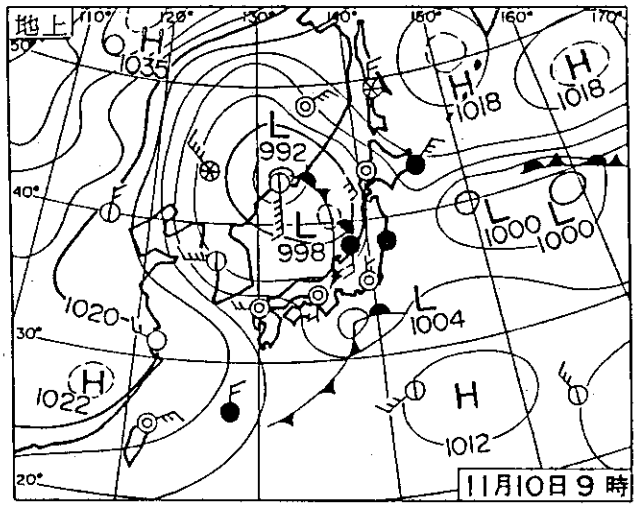

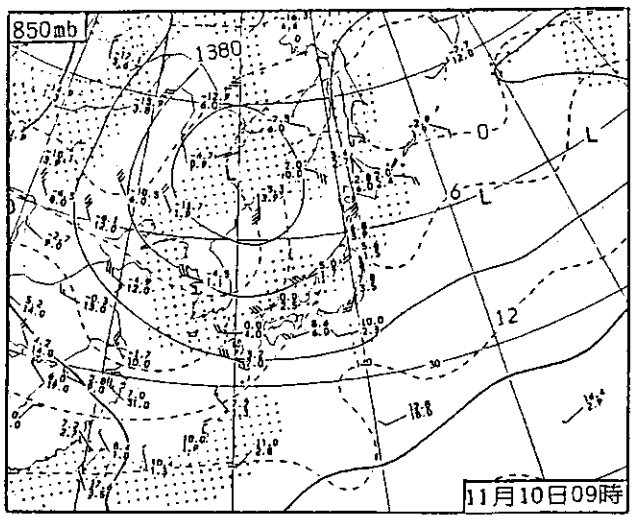

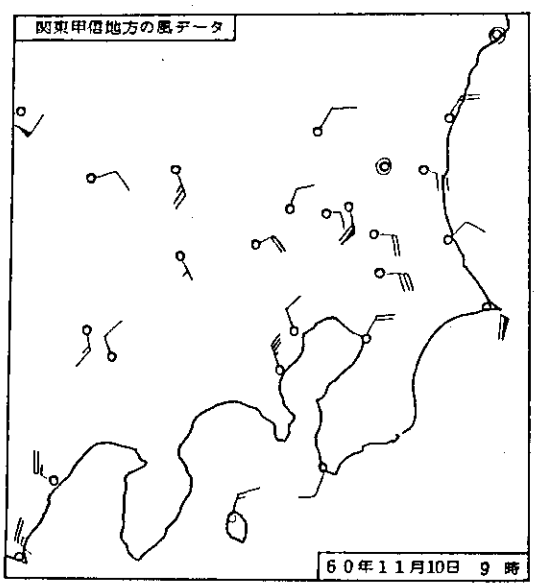

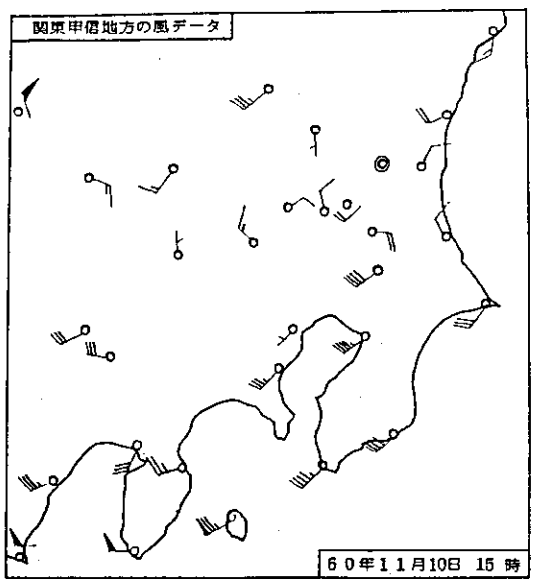

第17－5図　実験期間中の天気図(5)