PNC-TJ1361 95-001

北海道南部における広域地質環境評価のための断裂系調査リニアメントの属性一覧表

1995年3月

アジア航測株式会社

この資料は，動燃事業団の開発業務を進めるため，特に限られた関係者だけに開示するものです。ついては複製，転載，引用等を行わないよう，また第三者への開示又は内容漏洩がないよう管理して下さい。また今回の開示目的以外のことには使用しないよう特に注意してください。

本資料についての問合わせは下記に願います。
〒107　東京都港区赤坂 1-9-13
動力炉・核燃料開発事業団
技術協力部　技術管理課

PNC-TJ1361 95-001

北海道南部における広域地質環境評価のための断裂系調査リニアメントの属性一覧表

1995年3月

アジア航測株式会社

属　性　一　覧　表

属性一覧表は、活断層に区分されるリニアメントと、活断層・地質断層に区分されるリニアメントの２種を作成した。

活断層に区分されるリニアメントの属性一覧表には、1/20万地勢図・1/ 5万地形図単位に、以下の(1) ～(13)の項目がとりまとめられている。　活断層・地質断層に区分されるリニアメントの属性一覧表には、1/20万地勢図・1 / 5万地形図単位に、活断層に区分されたリニアメントの(7), (8), (10)の項目を除く項目についてとりまとめられている。以下に、その記入要領を示す。

(1) 位置

・1/20万：建設省国土地理院発行の1/20万地勢図名

・1 / 5万：建設省国土地理院発行の1 / 5万地形図の番号

なお、本調査にかかわる1/20万地勢図及び1 / 5万地形図の範囲は、図－１に示している。

(2) リニアメント番号

1 / 5万地形図ごとに、活断層に区分されるリニアメントに付けられた番号である。番号は地質断層を含めた連続番号となっているため、序列しない。複数の地形図にまたがって連続する活断層については、主要部分の存在する地形図で表記している。図面上では、延長区間の地形図では、リニアメント番号の前に主要部分の地形図番号（１～１６）を付けて表示している。

また、１本の活断層が途中で10°以上屈曲している場合は、屈曲地点で分け、コード番号に続いてアルファベット（ａ，ｂ…）を追記している。

(3) 分類

リニアメントを活断層・地質断層に分類しており、活断層を１、地質断層を２として表示している。

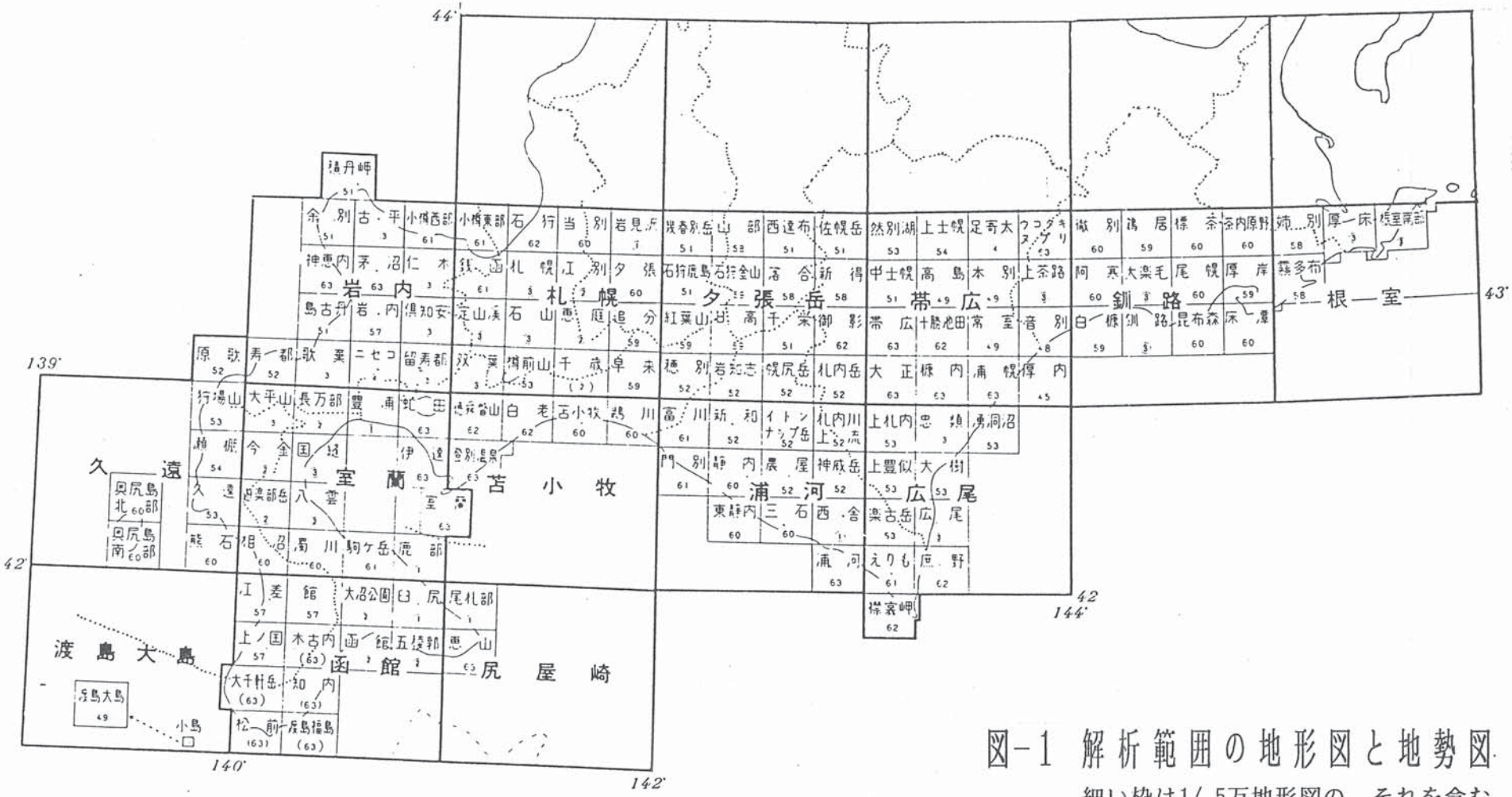

図-1 解析範囲の地形図と地勢図

細い枠は1/ 5万地形図の、それを含む

太い枠は1/20万地勢図の範囲を示す。

(4) 確実度

分類された活断層を確実度の基準に基づいて、１または２に区分している。また、途中で確実度が変化する場合には、１～２と表示している。

(5) 長さ

リニアメントの起点から終点までの距離である。１００m単位まで測定し、km表示としている。

(6) 走向

リニアメントの起点から終点までの方向であり、北から東または西へ振った角度を 1° 単位で計測し表示している。１本のリニアメントが途中で10° 以上屈曲している場合は、屈曲地点で挟まれる区間の方向である。

活断層では、短い区間でお互いに反対方向に10° 以上の屈曲を繰り返すことが多い。その場合は、屈曲を繰り返す区間がなす平均的な方向を走向として計測している。

(7) 傾斜

活断層のなす断層面の傾斜角度とその方向を既存文献からの引用で表示している。事例が多い場合には、備考欄にも記入している。既存文献に表記のないものは、「－」としている。

(8) 判読要素

リニアメントを判読・抽出した根拠となる地形特徴であり、報告書・２章で述べた判読基準に一致する。次に示す番号で表示している。

1：横ずれ地形（単独）	2：横ずれ地形（連続）
3：崖地形	4：三角末端面
5：鞍部	6：地形急変部
7：直線状の谷	8：凹地・陥没地

9：凸地・地塁　　10：崩壊、地すべり、湖沼等の連続

11：植生

(9) 水平変位量

活断層の活動に伴って形成された変位地形のうち、水平の変位量（横ずれの距離）を計測（図－２）し、10m単位で表示している。変位地形が多数存在する場合は、ひと続きの地形が活断層を境に離れたと考えられる最大の間隔を計測している。離れた量が小さいため計測できない場合は「０」とし、水平変位が認められない活断層は「－」としている。

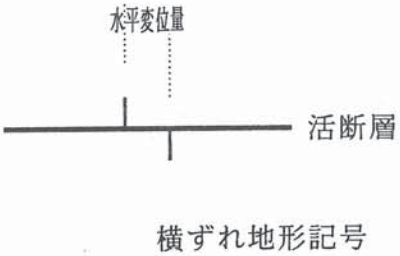

図－２　水平変位量の計測

(10) 変位の向き

活断層の活動に伴って形成された変位地形のずれの方向を表示するもので、横ずれ活断層の場合は「右ずれ」「左ずれ」、縦ずれ活断層の場合は、崖面の傾斜から見た相対的な落ちの方向を「東落ち」のように４方位で表示している。

(11) 記載文献

リニアメントとして判読・抽出した活断層が記載されている文献を表示している。ここで対象とした既存文献は、下記のものである。

1：「日本の活断層」　　2：地震と活断層(ISU)

3：日本被害地震総覧　　4：1/20万地質図「岩内」

5：1/20万地質図「久遠」　　6：1/20万地質図「室蘭」

7：1/20万地質図「函館及び渡島大島」　　8：1/20万地質図「尻屋崎」

9：1/20万地質図「札幌」　　10：1/20万地質図「苫小牧」

11：1/20万地質図「帯広」　　12：1/20万地質図「広尾」

13：1/20万地質図「釧路」　　14：1/20万地質図「根室」

15：北海道地質図

・活断層研究会・編，日本の活断層－分布図と資料：（財）東京大学出版会（1980）

・阿部勝正・岡田篤正・垣見俊弘，地震と活断層：限定版，ＩＳＵ㈱，東京（1985）

・宇佐美龍夫，資料日本被害地震総覧：（財）東京大学出版会（1975）

・石田正夫・他，20万分の１地質図「岩内」：地質調査所（1991）

・秦　光男・他，20万分の１地質図「久遠」：地質調査所（1979）

・石田正夫・他，20万分の１地質図「室蘭」：地質調査所（1983）

・秦　光男・他，20万分の１地質図「函館及び渡島大島」：地質調査所（1984）

・秦　光男・他，20万分の１地質図「尻屋崎」：地質調査所（1972）

・石田正夫・他，20万分の１地質図「札幌」：地質調査所（1980）

・佐藤博之・他，20万分の１地質図「苫小牧」：地質調査所（1972）

・山口昇一・他，20万分の１地質図「帯広」：地質調査所（1971）

・佐藤博之・他，20万分の１地質図「広尾」：地質調査所（1971）

・佐藤博之・他，20万分の１地質図「釧路」：地質調査所（1976）

・山口昇一・他，20万分の１地質図「根室」：地質調査所（1975）

・北海道地下資源調査所編，二十万分之一北海道地質図３、４、６（1954, 1955, 1958 ）

(12) 地質

表－１に示す区分に基づいて、リニアメントの位置する地質を表示している。地質の対照は、基本的には(11)で示した1/20万地質図で行い、時代・岩種の区分については、「地質調査所(1992)：1/100万日本地質図」を参考にしている（地質環境単元で区分した解析範囲の1/200万地質図を図－３に示す）。

複数の地質区分にまたがったり、地質区分の境界となっているリニアメントでは、両方の地質を表示している。

(13) 備考

抽出したリニアメントについての特記事項として、活断層の既存文献での名

称と、「日本の活断層」に示されている確実度を表示している。

また、既存文献に事例が多い場合の活断層の傾斜角度とその方向を引用で表示している。

表－1 地質環境単元の区分とその地域

（着色部分は図－3と対応している）

時代・岩種 ＼ 地質構造区		北日本	
先新第三紀	花崗岩類（白亜紀－古第三紀）	G¹ Ⅲ	日高山脈東部、奥尻島、大成町、熊石町
	花崗岩類（ジュラ紀以前）	G² Ⅲ	
	斑レイ岩類	A Ⅲ	日高山脈西部－中央部
	流紋岩類	R Ⅲ	上ノ国町
	玄武岩類	B Ⅲ	奥尻島、日高山脈中央部
	先新第三紀堆積岩（中・古生代）	P¹ Ⅲ	松前半島、日高山脈中央部、釧路－根室
	先新第三紀堆積岩（古第三紀）	P² Ⅲ	日高山地北西部、足寄－白糠－釧路
	石灰岩	L Ⅲ	大野町、松前町
	結晶片岩類	M Ⅲ	日高山脈南部、日高山脈南東部

時代・岩種 ＼ 地質構造区		東北日本 非グリーンタフ地域		東北日本 グリーンタフ地域	
新第三紀	花崗岩類	++++ G Ⅵ ++++++	日高山脈北東部	++++ G Ⅶ ++++++	狩場山地
	流紋岩類	R Ⅵ	士幌町	R Ⅶ	洞爺湖北方
	玄武岩類	B Ⅵ	日高山脈東部	B Ⅶ	積丹半島－支笏湖周辺、狩場山地 豊浦町、亀田半島、松前半島
	新第三紀堆積岩	N Ⅵ	夕張－静内、帯広－大樹、本別－浦幌	N Ⅶ	渡島半島－松前半島

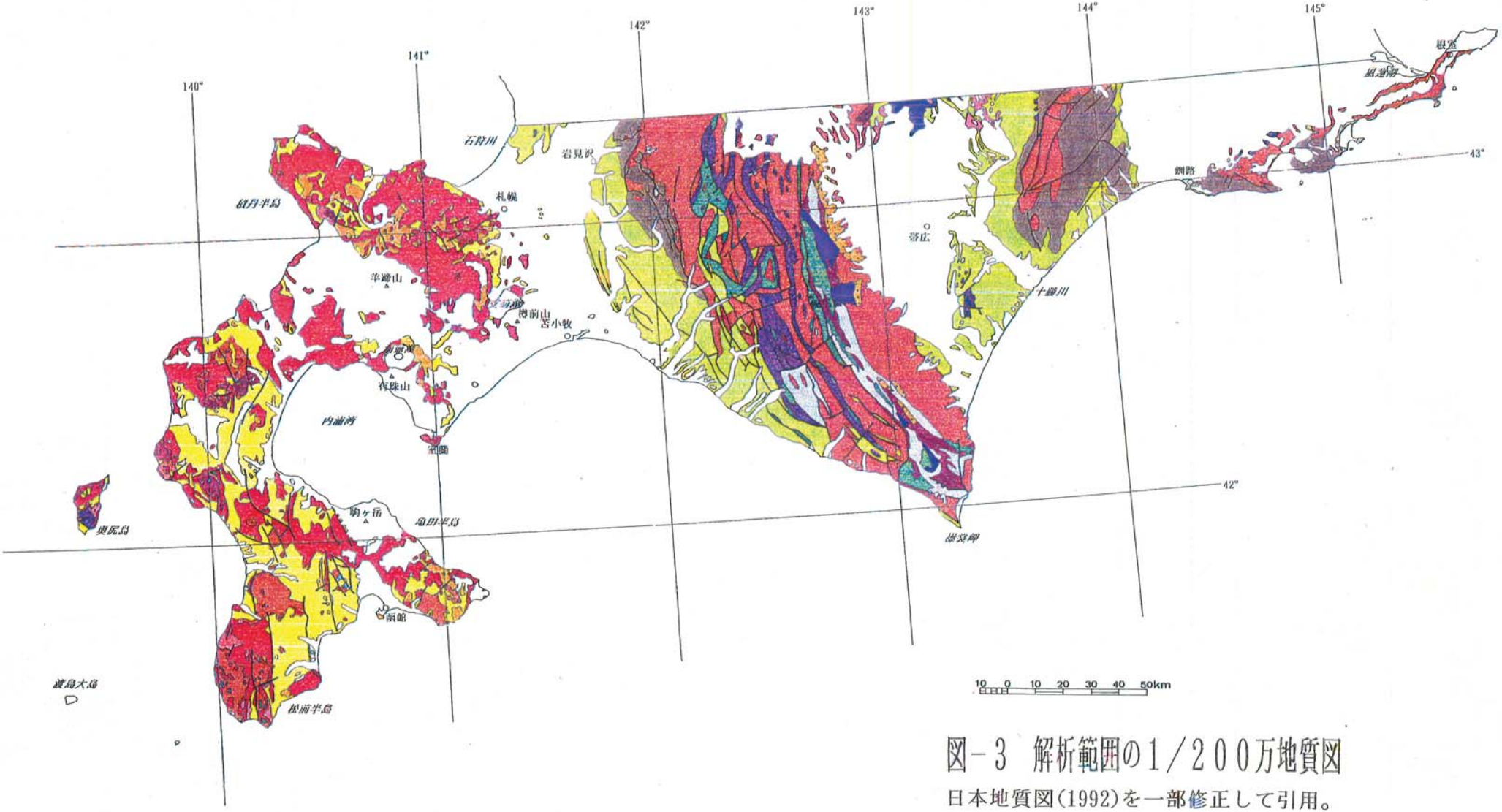

図－3　解析範囲の1/200万地質図

日本地質図(1992)を一部修正して引用。
凡例は表－1を参照。白抜きの範囲は、
第四紀の堆積岩と火山岩類の分布範囲。

属 性 一 覧 表

（活断層）

位置1/20万	位置 1/5万	ﾘﾆｱﾒﾝﾄ番号	分　類	確実度	長さ（km）	走　向	傾　斜	判読要素	水平変位量(m)	変の向き	記載文献	地　質	備　考
室蘭	1	2	1	1	0.6	N 79 E	－	3	－	南落ち	1	QV	有珠火山f．（I）
		3	1	1	0.4	N 88 W	－	3	－	北落ち	1	QV	有珠火山f．（I）
		4	1	2	0.5	N 24 W	－	3	－	西落ち	1	QV	有珠火山f．（I）
		5	1	2	0.8	N 41 E	－	3,6	－	西落ち	－	QV	－
		6	1	1	0.8	N 65 W	－	3,11	－	南落ち	1	QV	有珠火山f．（I）
		7	1	2	0.6	N 53 W	－	3,6	－	北落ち	1	QV	有珠火山f．（I）
		8	1	1	0.4	N 41 E	－	3	－	西落ち	1	QV	有珠火山f．（I）
		9	1	1	0.3	N 18 E	－	3	－	東落ち	－	QV	－
		10	1	1	1.1	N 88 E	－	3	－	南落ち	1	QV	有珠火山f．（I）
		11	1	1	0.4	N 25 W	－	3	－	東落ち	－	QV	－
		12	1	1	0.6	N 8 W	－	3	－	西落ち	－	QV	－
		13	1	1	0.4	N 23 E	－	3	－	東落ち	－	QV	－
	8	1	1	2	1.1	N 20 W	－	3	－	西落ち	1	QV	森f．（II）
	9	1	1	2	3.0	N 28 W	－	3,5,6	－	西落ち	1	NVII BVII	蕨岱f．（II）
		2	1	2	2.4	N 20 W	－	3,5	－	西落ち	1	BVII	（III）
		3 a	1	2	2.6	N 4 W	－	3,5	－	西落ち	1	BVII	黒松内西方f．（II）
		3 b	1	2	2.4	N 49 W	－	3,5	－	南落ち	1	BVII	黒松内西方f．（II）
		5 a	1	1	0.8	N 9 E	－	3	－	東落ち	1	Q	知来川左岸f．（I）
		5 b	1	1	0.7	N 3 E	－	3	－	東落ち	1	Q	知来川左岸f．（I）
		5 c	1	1	0.8	N 23 E	－	3	－	東落ち	1	Q	知来川左岸f．（I）
		6	1	1	1.9	N 17 E	－	3	－	東落ち	1	Q	知来川右岸f．（III）
		11 a	1	2	0.9	N 36 E	－	3	－	－	1	BVII	知来川右岸f．（III）
		11 b	1	2	0.7	N 29 E	－	5	－	－	1	BVII	知来川右岸f．（III）
		17 a	1	2	0.6	N 72 W	－	3	－	南落ち	1	BVII NVII	犬の巣川f．（II）
		17 b	1	2	0.8	N 40 W	－	3,6	－	西落ち	1	BVII NVII	犬の巣川f．（II）
		18	1	2	1.7	N 41 W	－	3,6	－	東落ち	1	BVII	犬の巣川f．（II）
		22	1	2	1.4	N 8 E	－	3,6	－	西落ち	1	NVII	長万部西方f．（III）
		23 a	1	1	1.4	N 15 W	－	6	－	東落ち	1	NVII Q	長万部西方f．（II）
		23 b	1	1	0.9	N 9 E	－	3	－	東落ち	1	NVII Q	長万部西方f．（II）
		23 c	1	1	1.0	N 28 E	－	3,6	－	東落ち	1	NVII Q	長万部西方f．（II）
		23 d	1	1	0.6	N 2 E	－	6	－	東落ち	1	Q	長万部西方f．（II）
		24	1	2	2.1	N 79 W	－	3,6	－	北落ち	1	BVII Q	長有沢川f．（II）
	10	1	1	1	0.5	N 11 E	－	3	－	西落ち	1	NVII	中の沢f．（I）
		2	1	1	2.5	N 2 E	－	3	－	西落ち	1	NVII	中の沢f．（II）
		3 a	1	1	1.1	N 14 W	－	3	－	西落ち	1	NVII	中の沢f．（I）
		3 b	1	1	1.4	N 4 E	－	3	－	西落ち	－	NVII	－
	15	21	1	2	2.7	N 3 E	－	3,5	－	西落ち	1	NVII	八雲f．（II）
		22	1	2	1.7	N 19 E	－	3,5	－	西落ち	1	NVII	八雲f．（II）
		23	1	1	2.0	N 10 E	－	3	－	西落ち	1	NVII	八雲f．（II）

位置1/20万	位置 1/5万	ﾘﾆｱﾒﾝﾄ番号	分　類	確実度	長さ（km）	走　向	傾　斜	判読要素	水平変位量(m)	変位の向き	記載文献	地　質	備　考
函館	1	2 a	1	2	0.9	N 7 W	－	3	－	東落ち	1	B Ⅶ	亀田中野町付近（Ⅲ）
		2 b	1	2	1.4	N 34 W	－	6	－	東落ち	－	B Ⅶ	－
	2	3 a	1	2	4.5	N 43 E	－	4,6	－	西落ち	1	P 1 Ⅲ	清水山南方（Ⅲ）
		3 b	1	2	1.3	N 51 W	－	3	－	南落ち	1	P 1 Ⅲ　Q	清水山南方（Ⅲ）
		3 c	1	2	0.6	N 37 W	－	6	－	西落ち	1	N Ⅶ　Q	清水山南方（Ⅲ）
	5	2 a	1	2	1.9	N 72 E	－	3,5	－	南落ち	1	B Ⅶ	木地挽山ｆ．（Ⅱ）
		2 b	1	2	2.0	N 62 E	－	5	－	南落ち	1	B Ⅶ	木地挽山ｆ．（Ⅱ）
		2 c	1	2	1.5	N 50 E	－	5,6	－	南落ち	1	B Ⅶ	木地挽山ｆ．（Ⅱ）
		18	1	2	1.8	N 15 E	－	3,6	－	西落ち	－	N Ⅶ　Q	－
		19 a	1	2	1.2	N 34 W	－	6	－	東落ち	－	Q	－
		19 b	1	2	2.2	N 10 E	－	3,6	－	東落ち	7	Q	－
		20	1	1	1.7	N 17 W	－	3,6	－	東落ち	1,7	Q	渡島大野ｆ．（Ⅰ）
		21 a	1	2	0.9	N 11 E	－	6	－	東落ち	1	Q	渡島大野ｆ．（Ⅰ）
		21 b	1	2	0.8	N 39 E	－	6	－	東落ち	1	Q	渡島大野ｆ．（Ⅰ）
		22	1	1	1.2	N 27 E	－	3,6	－	東落ち	1,7	Q	渡島大野ｆ．（Ⅰ）
		23 a	1	1	0.5	N 42 E	－	3,6	－	西落ち	1	Q	観音山ｆ．（Ⅰ）
		23 b	1	1	0.5	N 7 E	－	3	－	西落ち	1	Q	観音山ｆ．（Ⅰ）
		24 a	1	1	0.7	N 17 E	－	3	－	西落ち	1	Q　N Ⅶ	観音山ｆ．（Ⅰ）
		24 b	1	1	0.7	N 6 E	－	3	－	西落ち	1,7	Q	観音山ｆ．（Ⅰ）
		24 c	1	1	1.2	N 7 W	－	3	－	西落ち	1,7	Q　N Ⅶ	観音山ｆ．（Ⅰ）
		25	1	2	1.9	N 5 E	－	6	－	東落ち	1,7	Q	渡島大野ｆ．（Ⅲ）
		26	1	2	0.7	N 34 E	－	6	－	東落ち	7	Q	－
	6	1	1	1	0.7	N 11 E	－	3	－	西落ち	1	Q	添山ｆ．（Ⅱ）
		2	1	2	1.6	N 28 W	－	6	－	東落ち	7	Q	－
		3	1	1	0.7	N 24 W	－	3	－	西落ち	1	Q	富川町ｆ．（Ⅱ）
		11	1	1	2.1	N 8 E	－	3	－	西落ち	1	N Ⅶ　Q	茂辺地ｆ．（Ⅱ）
	11	3 a	1	2	1.7	N 7 E	－	3	－	西落ち	1	Q	森越ｆ．（Ⅰ）
		3 b	1	2	2.5	N 7 W	－	3	－	西落ち	1	Q	森越ｆ．（Ⅰ）
	13	2	1	2	0.9	N 27 E	－	6	－	東落ち	1	P 1 Ⅲ　Q	江差ｆ．（Ⅰ）
		4 a	1	1	0.7	N 15 E	－	3	－	東落ち	1	P 1 Ⅲ　Q	江差ｆ．（Ⅰ）
		4 b	1	1	1.4	N 2 E	－	3,6	－	東落ち	1	P 1 Ⅲ　Q	江差ｆ．（Ⅰ）
		5	1	2	2.6	N 2 W	－	3,6	－	東落ち	1	N Ⅶ　B Ⅶ	江差ｆ．（Ⅱ）
		6	1	2	2.4	N 6 W	－	3,5,6	－	東落ち	1	P 1 Ⅲ　B Ⅶ	江差ｆ．（Ⅱ）

位置1/20万	位置 1/5万	ﾘﾆｱﾒﾝﾄ番号	分　類	確実度	長さ（km）	走　向	傾　斜	判読要素	水平変位量(m)	変の向き	記載文献	地　質	備　考
尻屋崎	１４	1	1	2	1.2	N 11 E	－	3	－	東落ち	1	QV	海向山f．（II）
		2	1	2	1.1	N 5 W	－	3,6	－	東落ち	1	QV	海向山f．（II）

位置1/20万	位置 1/5万	リニアメント番号	分類	確実度	長さ(km)	走向	傾斜	判読要素	水平変位量(m)	変位の向き	記載文献	地質	備考
札幌	1	10	1	2	2.8	N 10 E	—	3,6	—	東落ち	1	Q	(Ⅲ)
		11 a	1	2	2.5	N 11 E	—	6	—	東落ち	1	Q	岩見沢f.(Ⅱ)
		11 b	1	2	2.4	N 17 E	—	3,6	—	東落ち	1	Q	岩見沢f.(Ⅱ)
	2	12	1	2	3.4	N 9 W	—	6	—	西落ち	1	NⅥ	(Ⅲ)
		13 a	1	1	1.0	N 11 E	48° W	3	—	東落ち	1	Q	栗沢f.(Ⅰ)
		13 b	1	1	5.3	N 7 E	48° W	3	—	東落ち	1	NⅥ Q	栗沢f.(Ⅰ)
	4	8 a	1	1-2	3.9	N 14 W	—	3	—	東落ち	1,9	NⅥ	馬追f.(Ⅰ)
		8 b	1	1	3.6	N 10 W	—	3	—	東落ち	1,9	NⅥ QⅤ	馬追f.(Ⅰ)
		8 c	1	1	3.0	N 28 W	—	3	—	東落ち	1	QⅤ	馬追f.(Ⅰ)
		9	1	2	2.0	N 11 W	—	3,5	—	東落ち	1	NⅥ	馬追f.(Ⅱ)
		10	1	2	3.1	N 7 W	—	3	—	東落ち	1	QⅤ	嶮淵f.(Ⅱ)
		11	1	2		N E	—		—	—	1	NⅥ QⅤ	軽舞f.(Ⅱ)
	5	2 a	1	2	1.6	N 14 W	—	3,6	—	東落ち	—	NⅥ Q	—
		2 b	1	2	3.0	N 16 E	—	3,6	—	東落ち	—	NⅥ Q	—
		3	1	2	1.8	N 15 W	—	3,4	—	東落ち	—	NⅥ Q	—
		4	1	2	5.1	N 41 E	—	3,4	—	東落ち	—	NⅥ Q	—
	7	1 a	1	1-2	4.6	N 18 W	78° E	3,5,6	—	東落ち	1	NⅥ QⅤ	泉郷f.(Ⅰ)
		1 b	1	2	1.3	N 39 W	78° E	3	—	—	1	NⅥ QⅤ	泉郷f.(Ⅰ)
		1 c	1	2	0.9	N 23 W	78° E	3	—	—	1	NⅥ QⅤ	泉郷f.(Ⅰ)
	9	1	1	2	0.7	N 7 W	—	6	—	東落ち	—	NⅥ	—

位置1/20万	位置 1/5万	ﾘﾆｱﾒﾝﾄ番号	分　類	確実度	長さ（km）	走　向	傾　斜	判読要素	水平変位量(m)	変位の向き	記載文献	地　質	備　考
苫小牧	1	1	1	2	1.1	N 24 W	－	6,7	－	－	1,10	N Ⅶ　Q	軽舞ｆ．（Ⅱ）
		2	1	2	4.7	N 28 W	－	3,5,6,7	－	－	1,10	N Ⅶ　Q	軽舞ｆ．（Ⅱ）

位置1/20万	位置 1/5万	ﾘﾆｱﾒﾝﾄ番号	分　類	確実度	長さ（km）	走　向	傾　斜	判読要素	水平変位量(m)	変位の向き	記載文献	地　質	備　考
夕張岳	8	24	1	2	0.8	N 55 E	—	3	—	南落ち	—	P1Ⅲ	—
		25	1	2	1.0	N 27 E	—	3	—	西落ち	1	P1Ⅲ	（Ⅲ）
		26	1	1	0.4	N 30 E	—	3	—	東落ち	1	AⅢ	日高f．（Ⅰ）
		27	1	1	1.6	N 19 W	—	3	—	西落ち	1	AⅢ	ﾎﾟﾛｼﾘ岳東ｶｰﾙf．（Ⅰ）
		28	1	2	0.4	N 35 W	—	3	—	東落ち	1	AⅢ	トッタベツ岳f．（Ⅰ）
		29	1	2	0.4	N 72 W	—	3	—	北落ち	1	AⅢ	（Ⅲ）
		30	1	2	0.4	N 23 E	—	3	—	東落ち	1	AⅢ	（Ⅲ）
	9	1 a	1	2	2.0	N 37 E	—	3,6	—	西落ち	1	Q	麓郷f．（Ⅱ）
		1 b	1	2	1.3	N 20 E	—	6	—	西落ち	1	Q	麓郷f．（Ⅱ）
		1 c	1	2	5.3	N 27 E	—	3,6	—	西落ち	1	Q	麓郷f．（Ⅱ）
		2 a	1	2	3.6	N 8 E	—	6	—	東落ち	1	Q	中富良野f．（Ⅲ）
		2 b	1	1	4.3	N 33 E	—	3,6	—	東落ち	1	P1Ⅲ Q	中富良野f．（Ⅲ）
		2 c	1	2	0.8	N 15 E	—	3,6	—	東落ち	1	P1Ⅲ Q	中富良野f．（Ⅲ）
		3	1	1	2.4	N 5 E	—	3,6	—	西落ち	1	Q	山部f．（Ⅰ）
		4 a	1	2	1.5	NS	—	6	—	西落ち	1	Q	山部f．（Ⅰ）
		4 b	1	2	1.0	N 17 E	—	6	—	西落ち	1	Q	山部f．（Ⅰ）
		4 c	1	2	1.3	N 11 E	—	3,6	—	西落ち	1	Q	山部f．（Ⅰ）
		5	1	2	1.1	N 11 E	—	3	—	西落ち	1	Q	山部f．（Ⅰ）
		9	1	2	1.5	N 30 E	—	3	—	東落ち	1	AⅢ	（Ⅲ）
		12	1	2	0.5	N 60 E	—	3	—	南落ち	—	P1Ⅲ	—
		13	1	2	1.9	N 43 E	—	3	—	西落ち	1	BⅢ	松籟山f．（Ⅱ）
		14	1	1	0.8	N 21 W	—	3	—	西落ち	1	BⅢ	（Ⅲ）
		19	1	1	0.6	N 11 E	—	3	—	東落ち	1	BⅢ	（Ⅲ）
		21 a	1	2	1.9	N 23 E	—	3,4,6	—	西落ち	—	BⅢ	—
		21 b	1	2	2.8	N 19 W	—	3,6	—	西落ち	1	BⅢ	芦別岳f．（Ⅲ）
		22	1	2	0.6	N 5 E	—	3	—	西落ち	1	BⅢ	（Ⅲ）
		23 a	1	2	0.8	N 9 E	—	3	—	西落ち	1	BⅢ	（Ⅲ）
		23 b	1	2	0.4	N 22 E	—	3	—	西落ち	1	BⅢ	（Ⅲ）
		24	1	2	0.8	N 70 W	—	3	—	南落ち	1	BⅢ	芦別岳北方（Ⅲ）
		27	1	2	1.7	N 57 W	—	4,5,6	—	南落ち	1	BⅢ	（Ⅲ）
		28 a	1	1-2	0.8	N 13 W	—	3,6	—	西落ち	1	BⅢ	芦別岳f．（Ⅲ）
		28 b	1	1	0.5	N 34 W	—	4	—	西落ち	1	BⅢ	芦別岳f．（Ⅲ）
		28 c	1	1	0.8	N 10 W	—	3	—	西落ち	1	BⅢ	芦別岳f．（Ⅲ）
		28 d	1	1	0.4	N 21 E	—	3	—	西落ち	1	BⅢ	芦別岳f．（Ⅲ）
		32 a	1	2	1.6	N 4 W	—	6	—	東落ち	1	P1Ⅲ Q	（Ⅲ）
		32 b	1	2	1.6	N 21 W	—	6	—	東落ち	1	P1Ⅲ Q	（Ⅲ）
		35 a	1	2	3.1	N 38 E	—	3,6	—	西落ち	1	BⅢ Q	麓郷f．（Ⅱ）
		35 b	1	2	2.3	N 16 E	—	3,6	—	西落ち	1	BⅢ Q	麓郷f．（Ⅱ）
		38	1	2	5.1	N 15 E	—	3,6	—	東落ち	1	P1Ⅲ Q	下金山f．（Ⅰ）
	10	17	1	2	0.4	N 74 W	—	3	—	南落ち	—	AⅢ	—

位置1/20万	位置 1/5万	ﾘﾆｱﾒﾝﾄ番号	分　類	確実度	長さ（km）	走　向	傾　斜	判読要素	水平変位量(m)	変位の向き	記載文献	地　質	備　考
浦河	2	7 a	1	2	0.7	N 60 W	−	3	−	−	−	A III	(III)
		7 b	1	2	0.4	N 80 E	−	3	−	−	−	A III	(III)
	6	8 a	1	2	1.7	N 40 W	−	3,4,6	−	−	1	B III N VI	ペラリ山南方（III）
		8 b	1	2	1.9	N 25 W	−	4	−	−	1	B III N VI	ペラリ山南方（III）
	7	11	1	2	1.8	N 48 W	−	3	−	北落ち	−	N VI	−
		12 a	1	2	1.7	N 70 W	−	3,5	−	北落ち	−	N VI	−
		12 b	1	2	1.1	N 53 W	−	3,5	−	北落ち	−	N VI	−
	9	16	1	2	0.8	N 35 W	−	3	−	東落ち	−	N VI	−
	10	1	1	2	1.7	N 15 W	−	3	−	東落ち	1	N VI Q	笹山西方（III）
	11	2	1	2	1.4	N 38 W	−	3,6	−	東落ち	−	N VI Q	−

位置1/20万	位置 1/5万	ﾘﾆｱﾒﾝﾄ番号	分　類	確実度	長さ（km）	走　向	傾　斜	判読要素	水平変位量(m)	変位の向き	記載文献	地　質	備　考
帯広	3	18	1	1	1.6	N 17 E	—	3	—	東落ち	1	Q	音別ｆ．（Ⅰ）
	8	1	1	2	3.9	N 43 W	—	3,5,6	—	西落ち	1	N Ⅵ　Q	（Ⅲ）
	9	1 a	1	1	0.7	N 8 E	—	3	—	西落ち	1	Q	東居辺ｆ．（Ⅰ）
		1 b	1	1	3.7	N 27 E	—	6,7	—	西落ち	1	Q	東居辺ｆ．（Ⅰ）
		1 c	1	1	3.1	N 32 E	—	6,7	—	西落ち	1	Q	東居辺ｆ．（Ⅰ）
		1 d	1	1	5.7	N 14 E	—	6	—	西落ち	1	Q	東居辺ｆ．（Ⅰ）
		2	1	2	9.8	N 10 E	—	6	—	西落ち	1	Q	押帯ｆ．（Ⅱ）
	10	1 a	1	2	3.3	N 26 E	—	3,6	—	西落ち	1	Q	士幌川ｆ．（Ⅱ）
		1 b	1	2	6.8	N 12 E	—	3,6	—	西落ち	1	Q	士幌川ｆ．（Ⅱ）
		2	1	2	8.2	N 13 E	—	3,6	—	西落ち	1	Q	（Ⅲ）
	11	1 a	1	2	1.8	N 2 E	75° W	3,6	—	西落ち	1	Q	旭ｆ．（Ⅰ）
		1 b	1	2	1.2	N 13 W	75° W	6	—	西落ち	1	Q	旭ｆ．（Ⅰ）
		1 c	1	2	2.0	N 10 E	75° W	3,5,6	—	西落ち	1	Q	旭ｆ．（Ⅰ）
		2 a	1	1	1.2	N 3 E	—	3,6	—	西落ち	1	Q	茂発谷ｆ．（Ⅰ）
		2 b	1	1	1.0	N 12 E	—	6	—	西落ち	1	Q	茂発谷ｆ．（Ⅰ）
		2 c	1	1	6.2	N 3 W	—	3,6	—	西落ち	1	Q	茂発谷ｆ．（Ⅰ）
		3	1	2	1.9	N 13 E	—	6,7	—	東落ち	1	Q	豊岡東ｆ．（Ⅱ）
		4 a	1	2	1.3	N 16 E	—	6	—	東落ち	—	Q	—
		4 b	1	2	2.4	N 7 W	—	3,6	—	東落ち	—	Q	—
	12	1 a	1	1	2.5	N 10 W	—	3,6	—	西落ち	1	Q	茂発谷ｆ．（Ⅰ）
		1 b	1	1-2	2.7	N 31 W	—	6	—	西落ち	1	Q　N Ⅵ	茂発谷ｆ．（Ⅰ）
		2	1	2	1.8	N 11 W	—	6	—	東落ち	1	Q	（Ⅲ）
		3	1	1	4.6	N 9 E	—	3,6	—	西落ち	1	Q	似平ｆ．（Ⅰ）
		4	1	2	2.0	N 10 E	—	6	—	東落ち	—	Q　N Ⅵ	—
	16	1 a	1	2	3.5	N 17 E	—	6	—	西落ち	1	Q	途別ｆ．（Ⅱ）
		1 b	1	2	2.7	N 7 E	—	6	—	西落ち	1	Q	途別ｆ．（Ⅱ）
		1 c	1	2	4.0	N 7 W	—	3,6	—	西落ち	1	Q	途別ｆ．（Ⅱ）

位置1/20万	位置 1/5万	ﾘﾆｱﾒﾝﾄ番号	分　類	確実度	長さ（km）	走　向	傾　斜	判読要素	水平変位量(m)	変位の向き	記載文献	地　質	備　考
広尾	9	4 a	1	2	1.8	N 12 E	—	3	—	西落ち	1	Q	上更別ｆ．（II）
		4 b	1	2	1.1	N 29 E	—	3	—	西落ち	1	Q	上更別ｆ．（II）
		4 c	1	2	1.3	N 13 W	—	3	—	西落ち	1	Q	上更別ｆ．（II）
		4 d	1	2	1.4	N 10 E	—	6	—	西落ち	1	Q	上更別ｆ．（II）
		5 a	1	2	1.4	N 4 E	—	6	—	西落ち	1	Q	弘和ｆ．（II）
		5 b	1	2	1.5	N 29 E	—	3,6	—	西落ち	1	Q	弘和ｆ．（II）
		5 c	1	2	1.9	N 9 E	—	3,6	—	西落ち	1	Q	弘和ｆ．（II）
	10	1	1	2	7.0	N 30 W	—	3,5	—	西落ち	1,12	N VI　Q	光地園ｆ．（I）
	14	17	1	2	2.2	N 32 W	—	3,5	—	西落ち	1,12	P1III　N VI	光地園ｆ．（I）
		19	1	2	1.4	N 43 W	—	3,6	—	西落ち	1,12	P1III　Q	光地園ｆ．（I）
		20	1	2	0.8	N 23 W	—	3	—	西落ち	1	Q	光地園ｆ．（I）
	16	15 a	1	2	6.6	N 61 W	—	3,5,6	—	南落ち	1	M III	追分峠ｆ．（II）
		15 b	1	2	2.2	N 78 W	—	3,5	—	南落ち	1,12	M III　Q	追分峠ｆ．（II）
		16 a	1	2	2.0	N 68 E	—	3	—	南落ち	1	M III　Q	ｵｷｼﾏｯﾌﾟ山ｆ．（II）
		16 b	1	2	1.6	N 88 E	—	3,6	—	南落ち	1	G1III　Q	ｵｷｼﾏｯﾌﾟ山ｆ．（II）
	12・16	1	1	2	1.8	N 42 W	—	3	—	東落ち	1	N VI	（III）

位置1/20万	位置 1/5万	ﾘﾆｱﾒﾝﾄ番号	分　類	確実度	長さ（km）	走　向	傾　斜	判読要素	水平変位量(m)	変位の向き	記載文献	地　質	備　考
岩内	2	1	1	2	1.8	N 53 E	－	4,6	－	－	1	B Ⅶ　Q	赤井川ｆ．（Ⅰ）
		2 a	1	1	1.2	N 47 E	－	3	－	南落ち	1	B Ⅶ　Q	赤井川ｆ．（Ⅰ）
		2 b	1	1	1.0	N 32 E	－	3	－	東落ち	1	B Ⅶ　Q	赤井川ｆ．（Ⅰ）
		3	1	2	1.3	N 4 W	－	3,6	－	東落ち	1	B Ⅶ　Q	赤井川ｆ．（Ⅰ）
	12	3 a	1	2	2.2	N 6 E	－	5,6	－	東落ち	1	N Ⅶ	尻別川（Ⅲ）
		3 b	1	2	1.7	N 36 E	－	3,6	－	東落ち	1	N Ⅶ	尻別川（Ⅲ）
		5 a	1	2	5.1	N 9 W	－	4,6	－	西落ち	1	B Ⅶ　Q	歌棄（Ⅲ）
		5 b	1	2	0.6	N 38 W	－	6	－	西落ち	1	B Ⅶ　Q	歌棄（Ⅲ）
		6	1	1	1.0	N 31 W	－	3,6	－	西落ち	1	Q	歌棄（Ⅲ）
		7 a	1	1	1.8	N 26 W	－	3.6	－	東落ち	1	Q	白炭東ｆ．（Ⅰ）
		7 b	1	1	2.0	N 7 W	－	3,5,6	－	東落ち	1	Q	白炭東ｆ．（Ⅰ）
		8	1	2	0.3	N 42 W	－	6	－	東落ち	－	Q	－
		9	1	2	2.0	N 20 W	－	3,6	－	東落ち	1	Q	白炭東ｆ．（Ⅰ）
		10 a	1	1	1.5	N 18 W	－	3,6	－	東落ち	1	Q	白炭西ｆ．（Ⅰ）
		10 b	1	1	1.5	N 7 W	－	3,6	－	東落ち	1	Q	白炭西ｆ．（Ⅰ）
		10 c	1	1	0.6	N 34 W	－	6	－	東落ち	1	Q	白炭西ｆ．（Ⅰ）
		11	1	2	0.8	N 26 W	－	3	－	西落ち	1	Q	湯別（Ⅲ）
		12	1	2	2.0	N 22 W	－	3,7	－	東落ち	1	Q　B Ⅶ	（Ⅲ）
		13	1	2	1.2	N 37 W	－	3,6	－	東落ち	1	Q	（Ⅲ）
		14 a	1	2	2.5	N 41 W	－	3,4,6	－	東落ち	1	Q	樽岸（Ⅲ）
		14 b	1	2	0.7	N 65 W	－	3,6	－	北落ち	1	Q	樽岸（Ⅲ）
		15	1	2	1.4	N 39 W	－	3,6	－	東落ち	－	Q	－
		16 a	1	2	0.7	N 23 E	－	3	－	西落ち	1	Q	五十嵐川ｆ．（Ⅱ）
		16 b	1	2	1.6	N 15 E	－	6	－	西落ち	1	Q	五十嵐川ｆ．（Ⅱ）
		17	1	1	0.9	N 24 W	－	6	－	西落ち	－	Q　N Ⅶ	－
	16	2	1	2	1.7	N 34 W	－	3	－	東落ち	1	N Ⅶ	月越原野ｆ．（Ⅱ）

位置1/20万	位置 1/5万	ﾘﾆｱﾒﾝﾄ番号	分　類	確実度	長さ（km）	走　向	傾　斜	判読要素	水平変位量(m)	変位の向き	記載文献	地　質	備　考
釧路	1 3	15	1	2	1.7	N 29 E	－	3,6	－	東落ち	1	N VI	西徹別（II）

属 性 一 覧 表

（活断層・地質断層）

位置1/20万	位置 1/5万	リニアメント番号	分類	確実度	長さ (km)	走向	判読要素	記載文献	地質	備考
岩内	2	1	1	2	1.8	N 53 E	4,6	1	B Ⅶ Q	赤井川f.(Ⅰ)
		2 a	1	1	1.2	N 47 E	3	1	B Ⅶ Q	赤井川f.(Ⅰ)
		2 b	1	1	1.0	N 32 E	3	1	B Ⅶ Q	赤井川f.(Ⅰ)
		3	1	2	1.3	N 4 W	3,6	1	B Ⅶ Q	赤井川f.(Ⅰ)
		4	2	2	3.5	N 53 E	5,7	—	B Ⅶ R Ⅶ	—
		5	2	2	2.8	N 30 E	6,7	—	R Ⅶ	—
		6	2	2	2.7	N 56 E	6,7	—	B Ⅶ	—
		7	2	2	2.5	N 51 w	5,7	—	B Ⅶ	—
		8	2	1	3.1	N 58 E	5,7	4	B Ⅶ	—
		9	2	2	3.5	N 28 E	5,6,7	—	B Ⅶ	—
		10	2	2	2.3	N 69 E	5,6,7	—	B Ⅶ	—
	3	1	2	2	3.1	N 12 W	5,6,7	—	R Ⅶ	—
		2	2	2	2.4	N 73 E	5,6,7	—	R Ⅶ	—
		3	2	2	2.5	N 50 W	5,6,7	—	B Ⅶ	—
		4	2	2	2.3	N 64 w	5	—	B Ⅶ	—
	4	1	2	2	4.0	N 42 w	5,6,7	—	B Ⅶ	—
	5	1	2	2	2.8	N 80 E	5,6,7	—	B Ⅶ	—
		2	2	2	2.5	N 52 E	6,7	—	B Ⅶ	—
		3	2	2	5.9	N 74 w	5,7	—	B Ⅶ	—
		4	2	2	2.2	N 63 W	5,7	—	B Ⅶ	—
		5	2	1-2	2.3	N 13 E	6,7	4	B Ⅶ	—
		6	2	1	3.3	N 29 E	5,7	4	B Ⅶ	—
	6	1	2	2	3.1	N 84 E	5,7	—	B Ⅶ	—
		2	2	2	3.1	N 40 E	5,7	—	B Ⅶ	—
		3 a	2	2	1.8	N 41 E	5,7	—	N Ⅶ R Ⅶ	—
		3 b	2	2	2.1	N 57 E	5,7	—	N Ⅶ R Ⅶ	—
		4	2	2	4.2	N 2 E	5,7	—	B Ⅶ	—
		5	2	2	3.8	N 78 E	6,7	—	N Ⅶ R Ⅶ	—
		6 a	2	2	1.7	N 16 W	5	—	R Ⅶ	—
		6 b	2	2	2.8	N 27 W	5,7	—	R Ⅶ	—
		7	2	2	2.0	N 35 W	5,7	—	R Ⅶ	—
		8 a	2	2	2.4	N 81 E	5,7	—	R Ⅶ	—
		8 b	2	2	1.4	N 77 E	5	—	R Ⅶ B Ⅶ	—
		9	2	2	2.4	N 84 W	5,7	—	R Ⅶ B Ⅶ	—
		10	2	1	3.1	N 8 W	5,7	4	B Ⅶ N Ⅶ	—
		11	2	2	2.3	N 60 E	5,6	—	B Ⅶ N Ⅶ	—
		12	2	2	2.8	N 16 E	5,6,7	—	R Ⅶ	—
		13	2	1	5.3	N 57 W	5,7	4	R Ⅶ	—
	7	1	2	1-2	4.6	N 21 E	5,6	4	R Ⅶ	—
	9	1	2	2	3.5	N 45 E	5,7	—	B Ⅶ	—
		2	2	2	2.9	N 63 W	5,7	—	B Ⅶ R Ⅶ	—
	11	1	2	2	3.5	N 28 W	5	—	N Ⅶ	—
		2 a	2	2	2.5	N 20 W	5	—	N Ⅶ	—

位置1/20万	位置 1/5万	リニアメント番号	分類	確実度	長さ（km）	走向	判読要素	記載文献	地質	備考
岩内	11	2 b	2	2	2.3	N 32 W	5	—	N VII	—
	12	1	2	2	1.9	N 13 W	6	—	N VII	—
		2	2	2	2.3	N 20 W	6,7	—	N VII	—
		3 a	1	2	2.2	N 6 E	5,6	1	N VII	尻別川（III）
		3 b	1	2	1.7	N 36 E	3,6	1	N VII	尻別川（III）
		4	2	2	2.9	N 4 W	5,6,7	1	B VII	—
		5 a	1	2	5.1	N 9 W	4,6	1	B VII Q	歌棄（III）
		5 b	1	2	0.6	N 38 W	6	1	B VII Q	歌棄（III）
		6	1	1	1.0	N 31 W	3,6	1	Q	歌棄（III）
		7 a	1	1	1.8	N 26 W	3.6	1	Q	白炭東f.（I）
		7 b	1	1	2.0	N 7 W	3,5,6	1	Q	白炭東f.（I）
		8	1	2	0.3	N 42 W	6	—	Q	—
		9	1	2	2.0	N 20 W	3,6	1	Q	白炭東f.（I）
		10 a	1	1	1.5	N 18 W	3,6	1	Q	白炭西f.（I）
		10 b	1	1	1.5	N 7 W	3,6	1	Q	白炭西f.（I）
		10 c	1	1	0.6	N 34 W	6	1	Q	白炭西f.（I）
		11	1	2	0.8	N 26 W	3	1	Q	湯別（III）
		12	1	2	2.0	N 22 W	3,7	1	Q B VII	（III）
		13	1	2	1.2	N 37 W	3,6	1	Q	（III）
		14 a	1	2	2.5	N 41 W	3,4,6	1	Q	樽岸（III）
		14 b	1	2	0.7	N 65 W	3,6	1	Q	樽岸（III）
		15	1	2	1.4	N 39 W	3,6	—	Q	—
		16 a	1	2	0.7	N 23 E	3	1	Q	五十嵐川f.（II）
		16 b	1	2	1.6	N 15 E	6	1	Q	五十嵐川f.（II）
		17	1	1	0.9	N 24 W	6	—	Q N VII	—
		18	2	2	2.2	N 88 W	5,7	—	G VII N VII	—
		19	2	2	3.1	N 83 W	5,7	—	G VII N VII	—
		20	2	2	2.7	N 47 E	5,6,7	—	G VII N VII	—
		21	2	2	2.6	N 21 W	5	—	N VII	—
		22	2	2	3.3	N 45 E	5,6	—	B VII	—
	16	1 a	2	2	2.0	N 30 W	4,5	—	B VII	—
		1 b	2	2	1.0	N 14 W	4,6	—	B VII	—
		2	1	2	1.7	N 34 W	3	1	N VII	月越原野f.（II）
		3	2	2	2.2	N 20 E	5,6,7	—	N VII	—
		4	2	2	2.3	N 49 W	5,7	—	B VII	—
		5 a	2	2	2.0	N 50 W	5,7	—	B VII N VII	—
		5 b	2	2	1.9	N 38 W	5	—	B VII N VII	—
		6	2	2	5.4	N 29 W	6,7	—	N VII	—
		7 a	2	2	1.6	N 37 W	7	—	N VII	—
		7 b	2	2	1.6	N 28 W	6,7	—	N VII	—
		8	2	2	3.6	N 20 W	5,6,7	—	N VII	—
		9	2	2	2.5	N 34 W	5,6	—	B VII N VII	—
		10	2	1-2	5.3	N 42 E	5,6,7	4	N VII P1 III	—
		11	2	2	3.1	N 13 W	5,6,7	—	N VII P1 III	—

位置1/20万	位置 1/5万	リニアメント番号	分類	確実度	長さ (km)	走向	判読要素	記載文献	地質	備考
久遠	1	1	2	2	3.3	N 77 W	5,6,7	—	B VII	—
		2	2	2	2.7	N 26 W	5,6,7	—	B VII	—
		3	2	1	2.8	N 56 W	5,6,7	5	B VII	—
		4	2	2	2.9	N 53 W	6,7	—	B VII	—
		5	2	2	2.9	N 47 W	6,7	—	B VII	—
		6	2	2	3.0	N 77 E	5,6,7	—	B VII	—
		7	2	2	5.3	N 50 W	5.7	—	B VII	—
		8	2	2	3.0	N 19 W	5,6	—	B VII	—
	2	1	2	2	4.2	N 58 E	5,7	—	P 1 III B VII	—
		2	2	2	3.4	N 2 E	5,7	—	B VII G 1 III	—
		3	2	2	2.5	N 73 E	6,7	—	B VII G 1 III	—
		4	2	1	2.0	N 25 E	5,7	5	B VII N VII	—
		5	2	2	2.5	N 65 W	5,6,7	—	N VII	—
		6	2	2	2.2	N 70 E	5,7	—	N VII	—
	3	1	2	2	2.2	N 88 E	5,6,7	—	N VII	—
		2	2	2	3.4	N 82 W	6,7	—	G 1 III B VII	—
		3	2	2	3.3	N 61 E	5,7	—	G 1 III	—
		4	2	2	3.2	N 6 E	5,7	—	G 1 III	—
		5	2	2	4.5	N 31 E	5,7	—	G 1 III	—
		6	2	2	4.0	N 83 W	5,6,7	—	G 1 III	—
		7	2	2	4.4	N 24 E	5,7	—	G 1 III P 1 III	—
		8	2	2	3.4	N 77 W	5,7	—	B VII	—
		9	2	2	2.1	N 17 E	5,7	—	B VII	—
		10	2	2	2.8	N 47 W	5,6,7	—	G 1 III B VII	—
		11	2	2	4.5	N 60 E	5,6,7	—	P 1 III B VII	—
		12	2	2	3.0	N 57 E	6,7	—	N VII	—
		13	2	1	4.4	N 22 E	4,5,6,7	5	N VII B VII	—
		14	2	2	5.5	N 71 E	5,7	—	B VII R VII	—
		15	2	2	5.7	N 71 W	5,7	—	B VII R VII	—
		16	2	1	4.3	N 53 W	5,6,7	5	R VII N VII	—
		17	2	2	5.6	N 50 W	5,6,7	—	B VII G 1 III	—
		18	2	2	4.4	N 63 W	4,6,7	—	G 1 III	—
		19	2	2	5.9	N 54 W	5,6,7	—	N VII G 1 III	—
		20	2	2	4.4	N 53 E	5,6	—	N VII	—
	4	1	2	2	4.7	N 15 E	5,7	—	B VII N VII	—
		2 a	2	2	1.6	N 59 W	5,7	—	B VII N VII	—
		2 b	2	2	1.2	N 49 W	5	—	B VII N VII	—
		2 c	2	2	2.8	N 59 W	5,6,7	—	B VII N VII	—
		3 a	2	2	1.6	N 35 W	6	—	B VII N VII	—
		3 b	2	2	1.8	N 21 W	6,7	—	B VII N VII	—
		4	2	2	3.0	N 68 W	4.5.7	—	B VII N VII	—
		5	2	2	3.3	N 57 W	5,6	—	N VII	—
		6	2	2	4.0	N 18 E	5,7	—	B VII N VII	—
	7・11	1	2	2	2.9	N 59 E	5,7,11	—	N VII R VII	—
	8・12	1	2	2	3.6	N 10 E	5,6,7	5	B VII	—

位置1/20万	位置 1/5万	リニアメント番号	分類	確実度	長さ（km）	走向	判読要素	記載文献	地質	備考
久遠	8・12	2	2	1	4.4	N 51 E	5,6,7	−	B Ⅶ G 1 Ⅲ	−
		3	2	2	2.5	N 83 E	5,7	−	B Ⅶ G 1 Ⅲ	−

位置1/20万	位置 1/5万	リニアメント番号	分類	確実度	長さ（km）	走向	判読要素	記載文献	地質	備考
室蘭	1	1	2	2	2.1	N 37 E	5,7	—	R VII	—
		2	1	1	0.6	N 79 E	3	1	Q V	有珠火山f.（I）
		3	1	1	0.4	N 88 W	3	1	Q V	有珠火山f.（I）
		4	1	2	0.5	N 24 W	3	1	Q V	有珠火山f.（I）
		5	1	2	0.8	N 41 E	3,6	—	Q V	—
		6	1	1	0.8	N 65 W	3,11	1	Q V	有珠火山f.（I）
		7	1	2	0.6	N 53 W	3,6	1	Q V	有珠火山f.（I）
		8	1	1	0.4	N 41 E	3	1	Q V	有珠火山f.（I）
		9	1	1	0.3	N 18 E	3	—	Q V	—
		10	1	1	1.1	N 88 E	3	1	Q V	有珠火山f.（I）
		11	1	1	0.4	N 25 W	3	—	Q V	—
		12	1	1	0.6	N 8 W	3	—	Q V	—
		13	1	1	0.4	N 23 E	3	—	Q V	—
	2	1	2	2	2.3	N 37 W	5,7	—	B VII	—
		2	2	2	2.7	N 56 w	5,6	—	B VII	—
	15・3	1 a	2	2	0.9	N 3 W	5,6	—	B VII	—
		1 b	2	2	0.7	N 16 W	5	—	B VII	—
	5	1	2	2	2.2	N 31 E	5,7	—	B VII	—
		2 a	2	2	1.3	N 47 W	5	—	B VII	—
		2 b	2	2	1.5	N 36 W	5,6	—	B VII	—
		3	2	2	3.2	N 21 E	5,6,7	—	B VII	—
		4	2	2	3.7	N 25 E	5,7	—	B VII	—
		5	2	1	3.8	N 61 E	4,5,7	6	B VII	—
		6	2	2	2.4	N 23 E	5,7	—	B VII	—
		7	2	2	2.7	N 53 W	5,6,7	—	B VII	—
		8	2	2	3.4	N 78 W	5,6	—	B VII	—
	8	1	1	2	1.1	N 20 W	3	1	Q V	森f.（II）
		2 a	2	2	2.1	N 18 W	5,7	—	B VII	—
		2 b	2	2	2.0	N 5 W	5,7	—	B VII	—
		3	2	2	3.8	N 39 E	5,7	—	N VII	—
		4	2	2	3.3	N 49 E	5,6,7	—	B VII	—
		5	2	1	2.6	N 7 W	5,7	6	B VII	—
		6	2	2	4.0	N 46 E	4,7	—	B VII R VII	—
		7	2	2	2.4	N 66 W	6,7	—	B VII	—
		8	2	2	4.6	N 47 W	5,6,7	—	B VII	—
	9	1	1	2	3.0	N 28 W	3,5,6	1	N VII B VII	蕨岱f.（II）
		2	1	2	2.4	N 20 W	3,5	1	B VII	（III）
		3 a	1	2	2.6	N 4 W	3,5	1	B VII	黒松内西方f.（II）
		3 b	1	2	2.4	N 49 W	3,5	1	B VII	黒松内西方f.（II）
		4	2	2	2.7	N 18 W	6,7	—	B VII	—
		5 a	1	1	0.8	N 9 E	3	1	Q	知来川左岸f.（I）
		5 b	1	1	0.7	N 3 E	3	1	Q	知来川左岸f.（I）
		5 c	1	1	0.8	N 23 E	3	1	Q	知来川左岸f.（I）
		6	1	1	1.9	N 17 E	3	1	Q	知来川右岸f.（III）
		7	2	2	2.7	N 38 W	5,6,7	—	B VII N VII	—

位置1/20万	位置 1/5万	リニアメント番号	分類	確実度	長さ (km)	走向	判読要素	記載文献	地質	備考
室蘭	9	8 a	2	2	2.3	N 27 E	4,5	—	B VII	—
		8 b	2	2	0.5	N 19 E	5	—	B VII	—
		8 c	2	2	1.9	N 36 E	5	—	B VII	—
		9	2	2	4.5	N 50 E	5,7	—	B VII	—
		10	2	2	2.4	N 5 E	6,7	—	B VII	—
		11 a	1	2	0.9	N 36 E	3	1	B VII	知来川右岸f.(III)
		11 b	1	2	0.7	N 29 E	5	1	B VII	知来川右岸f.(III)
		12	2	2	2.0	N 3 E	5,6,7	—	B VII	—
		13 a	2	2	3.4	N 3 W	5,6,7	—	N VII	—
		13 b	2	2	1.4	N 27 W	4,5,7	—	N VII	—
		14	2	1-2	4.0	N 70 W	5,6	6	P1 III N VII	—
		15	2	2	4.2	N 19 W	5,6,7	—	P1 III N VII	—
		16	2	1-2	2.6	N 62 E	6,7	6	N VII	—
		17 a	1	2	0.6	N 72 W	3	1	B VII N VII	犬の巣川f.(II)
		17 b	1	2	0.8	N 40 W	3,6	1	B VII N VII	犬の巣川f.(II)
		18	1	2	1.7	N 41 W	3,6	1	B VII	犬の巣川f.(II)
		19	2	1	3.7	N 13 W	4,6,7	6	B VII N VII	—
		20	2	2	3.2	N 11 E	5,7	—	B VII N VII	—
		21	2	2	1.9	N 59 E	5,7	—	N VII	—
		22	1	2	1.4	N 8 E	3,6	1	N VII	長万部西方f.(III)
		23 a	1	1	1.4	N 15 W	6	1	N VII Q	長万部西方f.(II)
		23 b	1	1	0.9	N 9 E	3	1	N VII Q	長万部西方f.(II)
		23 c	1	1	1.0	N 28 E	3,6	1	N VII Q	長万部西方f.(II)
		23 d	1	1	0.6	N 2 E	6	1	Q	長万部西方f.(II)
		24	1	2	2.1	N 79 W	3,6	1	B VII Q	長有沢川f.(II)
		25 a	2	2	1.8	N 53 W	5,6,7	—	B VII	—
		25 b	2	2	1.5	N 63 W	5,6	—	B VII	—
		26	2	2	3.1	N 58 W	5,6	—	N VII	—
		27	2	2	1.9	N 7 E	5,7	—	B VII	—
		28	2	2	2.1	N 60 E	4,5,7	—	B VII	—
		29	2	2	2.3	N 9 W	5,6		N VII	—
	10	1	1	1	0.5	N 11 E	3	1	N VII	中の沢f.(I)
		2	1	1	2.5	N 2 E	3	1	N VII	中の沢f.(II)
		3 a	1	1	1.1	N 14 W	3	1	N VII	中の沢f.(I)
		3 b	1	1	1.4	N 4 E	3	—	N VII	—
		4	2	2	3.8	N 58 W	5,6,7	—	N VII	—
		5	2	1	3.6	N 73 W	5,7	6	N VII	—
		6	2	2	3.4	N 43 W	5,7	—	N VII R VII	—
		7	2	2	2.6	N 21 E	5	—	N VII R VII	—
		8	2	2	4.9	N 77 W	5,7	—	N VII R VII	—
		9	2	2	1.9	N 78 W	5,6	—	N VII	—
		10	2	2	3.2	N 48 W	4,7	—	N VII	—
		11	2	2	2.5	N 30 E	5,7	—	N VII	—
	11	1	2	2	4.0	N 8 W	5,7	—	N VII	—
		2	2	2	3.2	N 41 E	4,5,7	—	B VII	—
		3 a	2	2	2.4	N 11 W	4,7	—	B VII	—
		3 b	2	2	1.1	N 1 W	5,6,7	—	B VII	—

位置1/20万	位置 1/5万	リニアメント番号	分類	確実度	長さ (km)	走向	判読要素	記載文献	地質	備考
室蘭	1 2	1	2	2	3.8	N 85 W	5,7	—	N VII B VII	—
		2	2	1-2	4.7	N 12 E	5,7	6	N VII B VII	—
		3	2	2	2.3	N 16 E	4,6,7	—	N VII	—
		4	2	2	2.4	N 10 E	5,6	—	N VII	—
		5	2	1	2.5	N 29 E	5,6,7	6	N VII B VII	—
		6	2	2	3.8	N 39 W	5,6,7	—	N VII B VII	—
		7 a	2	2	1.2	N 47 W	5,7	—	N VII	—
		7 b	2	2	3.0	N 38 W	5,6,7	—	N VII	—
		8 a	2	2	1.1	N 14 E	5,7	—	N VII B VII	—
		8 b	2	2	2.3	N 34 E	5,7	—	B VII	—
		8 c	2	2	1.2	N 22 E	4,6	—	B VII	—
		9	2	2	2.8	N 66 E	5,7	—	N VII B VII	—
		10	2	2	5.3	N 32 W	4,5,6,7	—	P 1 III B VII	—
		11	2	2	2.5	N 72 E	6,7	—	P 1 III B VII	—
		12	2	2	3.8	N 87 E	5,6,7	—	P 1 III	—
		13 a	2	2	6.7	N 8 E	4,5,6,7	—	B VII	—
		13 b	2	2	1.5	N 2 W	5,7	—	B VII	—
		14	2	2	2.3	N 62 W	5,7	—	B VII	—
		15	2	2	2.3	N 69 W	4,5,7	—	B VII	—
		16	2	2	3.9	N 89 E	4,5,6,7	—	B VII N VII	—
		17	2	2	3.7	N 30 W	5,7	—	B VII N VII	—
		18	2	2	3.6	N 75 E	5,7	—	B VII N VII	—
		19	2	2	2.9	N 8 E	5,6,7	—	B VII	—
		20	2	2	2.6	N 25 W	5,6,7	—	B VII	—
		21	2	1	3.5	N 65 E	5,6,7	6	B VII	—
		22	2	2	5.3	N 40 E	5,6,7	—	B VII	—
		23	2	2	2.7	N 9 E	5,6	—	N VII	—
		24	2	2	3.7	N 50 W	5,6,7	—	N VII	—
		25	2	2	4.4	N 64 E	5,7	—	B VII	—
		26	2	2	3.6	N 47 W	5,7	—	N VII B VII	—
		27	2	2	1.9	N 83 E	5,7	—	N VII	—
		28 a	2	2	1.3	N 56 W	4,7	—	N VII	—
		28 b	2	2	1.3	N 45 E	4,5,7	—	N VII	—
	1 3	1	2	2	3.6	N 42 W	5,6,7	—	P 1 III	—
		2	2	2	1.8	N 56 E	5,6	—	P 1 III B VII	—
		3	2	2	3.2	N 81 W	5,6,7	—	P 1 III B VII	—
		4 a	2	2	2.0	N 29 W	5,6	—	P 1 III R VII	—
		4 b	2	2	1.8	N 17 W	5,6	—	P 1 III R VII	—
		5	2	2	2.7	N 30 W	5,6,7	—	B VII	—
		6	2	2	2.6	N 57 E	5,6,7	—	B VII	—
		7 a	2	1	2.4	N 70 E	5,6,7	6	B VII	—
		7 b	2	1	1.8	N 59 E	5,7	6	B VII	—
		8	2	2	5.6	N 27 E	5,6,7	—	B VII G VII	—
		9	2	2	2.7	N 40 W	5,7	—	B VII	—
		10	2	2	3.1	N 47 E	5,6,7	—	N VII	—
		11	2	2	3.9	N 13 E	6,7	—	B VII	—
		12	2	2	4.0	N 17 E	5,6	—	B VII	—
		13 a	2	1-2	3.4	N 61 E	5,6,7	6	B VII G 1 III	—
		13 b	2	1	2.3	N 51 E	5,7	6	B VII G 1 III	—

位置1/20万	位置 1/5万	リニアメント番号	分類	確実度	長さ (km)	走向	判読要素	記載文献	地質	備考
室蘭	13	14	2	2	3.6	N 38 W	5,6,7	—	B VII G1 III	—
		15 a	2	2	1.2	N 4 W	7	—	B VII	—
		15 b	2	2	2.1	N 15 W	6	—	B VII	—
		16	2	2	4.0	N 72 E	5,7	—	B VII G1 III	—
		17	2	2	4.4	N 26 W	5,6,7	—	P1 III	—
		18	2	2	3.0	N 34 W	5,7	—	G1 III	—
		19	2	2	2.4	N 81 W	6,7	—	G1 III	—
		20	2	1-2	7.2	N 6 E	4,5,7	6	G1 III N VII	—
		21 a	2	2	2.0	N 70 W	5,7	—	N VII	—
		21 b	2	2	4.4	N 57 W	4,5,7	—	N VII	—
		22	2	2	2.4	N 12 E	5,7	—	G1 III	—
		23	2	2	2.4	N 89 W	5,6	—	G1 III	—
		24	2	2	3.3	N 68 E	5,6,7	—	G1 III	—
		25	2	2	2.6	N 75 W	5,6,7	—	G1 III	—
		26	2	2	3.6	N 80 W	5,6	—	P1 III G1 III	—
		27	2	2	5.0	N 60 W	5,7	—	P1 III G1 III	—
		28	2	2	3.3	N 79 W	4,6,7	—	P1 III B VII	—
		29	2	2	3.0	N 82 W	5,7	—	P1 III B VII	—
		30	2	2	2.0	N 47 w	5,6,7	—	B VII N VII	—
		31	2	2	2.6	N 56 W	5,6	—	N VII	—
		32	2	2	3.0	N 23 W	6,7	—	N VII	—
		33	2	2	4.5	N 42 E	5,6	—	N VII	—
		34	2	1-2	5.6	N 8 W	5,6,7	6	N VII	—
		35	2	2	2.5	N 3 W	6,7	—	P1 III R VII	—
		36	2	2	5.1	N 87 E	6,7	—	P1 III	—
		37 a	2	1	2.4	N 12 W	5,6	6	P1 III B VII	—
		37 b	2	1	1.7	N 20 W	6	6	P1 III B VII	—
	14	1	2	2	4.3	N 65 E	5,7	—	P1 III B VII	—
		2	2	2	3.2	N 72 E	5,7	—	G1 III	—
		3	2	2	3.3	N 13 E	4,5,6,7	—	N VII	—
		4	2	2	2.8	N 78 W	5	—	G1 III	—
		5	2	2	3.3	N 68 W	5,7	—	N VII	—
		6	2	2	2.3	N 58 E	5,7	—	N VII	—
		7 a	2	2	1.7	N 25 E	5	—	N VII	—
		7 b	2	2	3.8	N 17 E	5,6,7	—	N VII	—
		8	2	2	2.7	N 62 E	5,7	—	N VII	—
		9	2	2	2.5	N 52 W	5,7	—	N VII	—
		10	2	2	4.2	N 30 E	5,6,7	—	N VII	—
		11 a	2	2	2.4	N 79 E	5,7	—	N VII	—
		11 b	2	2	1.8	N 66 E	7	—	N VII	—
		12	2	2	2.3	N 12 W	5,6,7	—	N VII B VII	—
		13	2	2	4.0	N 23 E	5,6,7	—	N VII	—
		14	2	2	2.4	N 22 E	5,7	—	N VII	—
		15	2	2	3.4	N 14 W	5,7	—	N VII	—
		16	2	2	2.4	N 67 E	5,6	—	N VII	—
		17	2	2	2.3	N 64 E	6,7	—	N VII B VII	—
		18	2	1	3.5	N 61 E	5,7	6	B VII R VII	—
		19	2	2	2.3	N 65 W	5,6,7	—	N VII R VII	—
		20	2	2	3.7	N 81 E	4,7	—	N VII	—

位置1/20万	位置 1/5万	リニアメント番号	分類	確実度	長さ (km)	走向	判読要素	記載文献	地質	備考
室蘭	14	21	2	2	5.3	N 66 E	4,5,6	−	N VII B VII	−
		22	2	2	2.3	N 3 w	5,6,7	−	B VII	−
		23	2	2	3.2	N 14 E	5,6,7	−	B VII	−
		24	2	2	3.2	N 84 w	5	−	N VII	−
		25	2	2	3.6	N 68 E	5,6,7	−	N VII	−
	15	1	2	2	7.6	N 43 E	5,6,7	−	N VII B VII	−
		2	2	2	3.8	N 3 E	5,6,7	−	N VII	−
		3	2	1-2	4.8	N 48 E	5,7	6	B VII G1 III	−
		4	2	2	3.7	N 50 E	6,7	−	P1 III G1 III	−
		5	2	2	2.9	N 48 W	5,6,7	−	B VII	−
		6	2	2	2.3	N 60 W	5,7	−	G1 III	−
		7	2	2	2.4	N 71 E	5,6,7	−	G1 III B VII	−
		8	2	2	7.4	N 59 W	5,6,7	−	G1 III	−
		9	2	2	3.5	N 33 E	5,6,7	−	B VII N VII	−
		10	2	2	4.6	N 15 W	5,7	−	B VII N VII	−
		11	2	2	4.8	N 37 W	5,6,7	−	B VII N VII	−
		12	2	2	2.3	N 11 E	5,6	−	N VII	−
		13	2	2	4.1	N 65 E	5,6	−	N VII	−
		14	2	2	2.9	N 4 W	5,6,7	−	N VII	−
		15	2	2	3.9	N 54 E	5,7	−	B VII	−
		16	2	2	4.2	N 43 E	5,6	−	N VII	−
		17	2	2	2.9	N 9 E	5	−	N VII	−
		18 a	2	2	4.1	N 24 E	5,7,11	−	N VII	−
		18 b	2	2	3.2	N 32 E	5,11	−	N VII	−
		19	2	1-2	4.1	N 15 E	4,5,6,7	6	N VII	−
		20	2	2	2.2	N 22 E	5	−	N VII	−
		21	1	2	2.7	N 3 E	3,5	1	N VII	八雲 f. (II)
		22	1	2	1.7	N 19 E	3,5	1	N VII	八雲 f. (II)
		23	1	1	2.0	N 10 E	3	1	N VII	八雲 f. (II)
	16	1	2	1	2.9	N 68 W	5,6,7	6	B VII N VII	−
		2	2	2	5.0	N 45 W	5,6	−	B VII N VII	−
		3	2	2	1.9	N 50 W	5,7	−	B VII N VII	−
		4	2	2	2.7	N 47 w	5,6,7	−	B VII	−
		5	2	2	4.6	N 58 W	5,6,7	−	B VII G1 III	−
		6	2	2	4.4	N 22 E	5,6,7	−	B VII G1 III	−
		7	2	2	3.4	N 56 W	5,6,7	−	B VII G1 III	−
		8	2	2	4.7	N 50 W	5,7	−	N VII B VII	−
		9	2	1-2	3.6	N 9 E	5,6,7	6	N VII B VII	−
		10	2	1-2	2.8	N 19 E	5,7	6	G1 III B VII	−
		11	2	2	4.9	N 15 E	5,6,7	−	N VII	−
		12	2	2	2.9	N 50 E	5,6,7	−	N VII B VII	−
		13 a	2	2	2.1	N 37 W	5,7	−	B VII G VII	−
		13 b	2	2	1.2	N 52 W	4,6	−	B VII G VII	−
		13 c	2	2	2.0	N 61 W	5,6	−	B VII	−
		14	2	2	2.8	N 43 W	5,7	−	B VII	−
		15	2	2	2.2	N 65 E	5,7	−	B VII N VII	−
		16	2	1	2.9	N 30 W	6,7	6	N VII	−
		17	2	1	4.2	N 68 W	5,6,7	6	B VII N VII	−

位置1/20万	位置 1/5万	リニアメント番号	分類	確実度	長さ (km)	走向	判読要素	記載文献	地質	備考
室蘭	16	18	2	2	2.3	N 44 W	5,6,7	—	B Ⅶ G Ⅶ	—
		19	2	2	7.2	N 69 E	5,6,7	—	B Ⅶ N Ⅶ	—
		20 a	2	1	3.1	N 59 W	5,7	6	B Ⅶ N Ⅶ	—
		20 b	2	1	2.6	N 72 W	6	6	B Ⅶ N Ⅶ	—
		21	2	2	3.2	N 59 W	6,7	—	B Ⅶ N Ⅶ	—
		22	2	2	2.8	N 11 W	5,7	—	B Ⅶ	—
		23	2	2	4.4	N 55 E	5,7	—	B Ⅶ	—
		24 a	2	2	4.5	N 5 E	5,6,7	—	B Ⅶ	—
		24 b	2	2	2.7	N 5 W	5,6,7	—	B Ⅶ	—
		25 a	2	2	1.1	N 45 W	7	—	B Ⅶ	—
		25 b	2	2	4.7	N 54 W	5,7	—	B Ⅶ	—

位置1/20万	位置 1/5万	リニアメント番号	分類	確実度	長さ（km）	走向	判読要素	記載文献	地質	備考
函館	1	1	2	2	2.8	N 83 W	4,5,6,7	—	B VII	—
		2 a	1	2	0.9	N 7 W	3	1	B VII	亀田中野町付近（III）
		2 b	1	2	1.4	N 34 W	6	—	B VII	—
		3	2	2	3.1	N 29 W	6,7	—	N VII B VII	—
		4	2	2	4.5	N 61 E	5,6,7	—	N VII B VII	—
		5	2	2	3.3	N 46 W	5,7	—	N VII	—
		6	2	2	2.5	N 17 E	5	—	N VII R VII	—
		7	2	2	2.3	N 46 E	5,7	—	N VII B VII	—
		8	2	2	3.9	N 59 E	5,6	—	N VII B VII	—
	2	1	2	2	2.2	N 72 E	5,7	—	P 1 III	—
		2	2	2	2.0	N 19 W	5	—	N VII B VII	—
		3 a	1	2	4.5	N 43 E	4,6	1	P 1 III	清水山南方（III）
		3 b	1	2	1.3	N 51 W	3	1	P 1 III Q	清水山南方（III）
		3 c	1	2	0.6	N 37 W	6	1	N VII Q	清水山南方（III）
		4	2	2	3.0	N 2 W	6,7	—	P 1 III	—
		5	2	2	3.4	N 27 E	5,6,7	—	P 1 III	—
		6	2	2	2.5	N 24 E	6,7	—	P 1 III	—
		7	2	2	3.2	N 40 W	4,7	—	P 1 III	—
		8	2	2	2.5	N 66 E	6,7	—	N VII B VII	—
	5	1	2	2	2.2	N 78 W	5,7	—	B VII	—
		2 a	1	2	1.9	N 72 E	3,5	1	B VII	木地挽山f.（II）
		2 b	1	2	2.0	N 62 E	5	1	B VII	木地挽山f.（II）
		2 c	1	2	1.5	N 50 E	5,6	1	B VII	木地挽山f.（II）
		3	2	2	5.0	N 60 E	6,7	—	B VII	—
		4	2	2	3.0	N 51 W	5,6,7	—	B VII	—
		5	2	2	3.5	N 64 W	5	—	B VII	—
		6	2	2	5.1	N 70 W	4,5,6	—	B VII N VII	—
		7	2	1	2.8	N 24 W	6,7	7	N VII	—
		8	2	1-2	5.9	N 9 W	5,6,7	7	N VII	—
		9	2	2	5.9	N 65 W	4,5,6,7	—	N VII P 1 III	—
		10	2	2	7.8	N 23 E	5,6,7	—	N VII P 1 III	—
		11	2	2	4.5	N 17 W	4,7	—	N VII	—
		12 a	2	2	1.5	N 64 W	5	—	N VII	—
		12 b	2	2	1.1	N 53 W	5,7	—	N VII P 1 III	—
		13	2	2	3.3	N 14 E	5,7	—	N VII	—
		14	2	2	4.3	N 44 W	5,6,7	—	N VII P 1 III	—
		15 a	2	2	1.9	N 53 W	4,5,6	—	N VII	—
		15 b	2	2	1.6	N 41 W	5	—	N VII	—
		16	2	2	1.6	N 1 W	5,7	—	N VII	—
		17 a	2	1	2.7	N 23 E	5,6,7	7	N VII	—
		17 b	2	1	1.2	N 47 E	7	7	N VII	—
		18	1	2	1.8	N 15 E	3,6	—	N VII Q	—
		19 a	1	2	1.2	N 34 W	6	—	Q	—
		19 b	1	2	2.2	N 10 E	3,6	7	Q	—
		20	1	1	1.7	N 17 W	3,6	1,7	Q	渡島大野f.（I）
		21 a	1	2	0.9	N 11 E	6	1	Q	渡島大野f.（I）
		21 b	1	2	0.8	N 39 E	6	1	Q	渡島大野f.（I）
		22	1	1	1.2	N 27 E	3,6	1,7	Q	渡島大野f.（I）

位置1/20万	位置 1/5万	リニアメント番号	分類	確実度	長さ (km)	走向	判読要素	記載文献	地質	備考
函館	5	23 a	1	1	0.5	N 42 E	3,6	1	Q	観音山f. (I)
		23 b	1	1	0.5	N 7 E	3	1	Q	観音山f. (I)
		24 a	1	1	0.7	N 17 E	3	1	Q N VII	観音山f. (I)
		24 b	1	1	0.7	N 6 E	3	1,7	Q	観音山f. (I)
		24 c	1	1	1.2	N 7 W	3	1,7	Q N VII	観音山f. (I)
		25	1	2	1.9	N 5 E	6	1,7	Q	渡島大野f. (III)
		26	1	2	0.7	N 34 E	6	7	Q	—
	6	1	1	1	0.7	N 11 E	3	1	Q	添山f. (II)
		2	1	2	1.6	N 28 W	6	7	Q	—
		3	1	1	0.7	N 24 W	3	1	Q	富川町f. (II)
		4	2	2	2.3	N 72 W	5,7	—	N VII	—
		5	2	2	4.0	N 66 E	5,6,7	—	N VII	—
		6	2	2	3.1	N 70 W	5,7	—	N VII	—
		7 a	2	2	4.4	N 5 E	5,6,7	—	N VII P1 III	—
		7 b	2	2	1.3	N 15 E	5,6	—	N VII	—
		8	2	2	2.8	N 13 W	5	—	N VII	—
		9	2	2	2.6	N 20 E	5,7	—	N VII	—
		10 a	2	2	1.2	N 22 W	4	—	N VII	—
		10 b	2	2	0.8	N 12 W	4,5	—	N VII	—
		11	1	1	2.1	N 8 E	3	1	N VII Q	茂辺地f. (II)
	9	1	2	2	2.8	N 46 w	5,7	—	B VII	—
		2	2	2	5.9	N 23 E	5,6,7	—	B VII N VII	—
		3	2	2	3.6	N 25 W	5,7	—	B VII N VII	—
		4	2	2	3.0	N 62 W	5,7	—	N VII	—
		5 a	2	2	3.3	N 17 W	5,6,7	—	P1 III	—
		5 b	2	2	0.9	N 6 W	6	—	P1 III	—
		6	2	2	1.9	N 21 W	5,7	—	N VII P1 III	—
		7 a	2	2	4.3	N 88 W	5,7	—	P1 III	—
		7 b	2	2	1.4	N 83 E	5,7	—	P1 III N VII	—
		8	2	2	4.2	N 12 W	5,7	—	N VII	—
		9 a	2	2	2.9	N 51 W	5,7	—	N VII	—
		9 b	2	2	1.2	N 57 W	5,7	—	N VII P1 III	—
		10	2	2	4.5	N 12 E	4,5,6,7	—	N VII	—
		11	2	2	3.8	N 36 W	5,7	—	N VII	—
		12	2	2	3.1	N 88 E	5,6,7	—	N VII	—
		13	2	2	3.5	N 8 E	4,5,7	—	B VII	—
	10	1 a	2	2	1.4	N 24 W	7	—	N VII	—
		1 b	2	2	3.0	N 11 W	5,6,7	—	N VII	—
		1 c	2	2	1.3	N 27 W	5	—	N VII	—
		2	2	2	3.0	N 51 E	4,5,7	—	N VII	—
		3 a	2	2	1.3	N 15 E	5,7	—	N VII	—
		3 b	2	1	5.9	N 9 E	4,7	7	N VII	—
		4 a	2	2	2.6	N 59 W	5,7	—	P1 III	—
		4 b	2	2	2.1	N 54 W	5,6	—	P1 III	—
		5 a	2	2	4.0	N 19 E	4,5,7	—	P1 III N VII	—
		5 b	2	2	1.4	N 2 E	5,7	—	P1 III B VII	—
		6	2	2	4.6	N 25 E	5,6,7	—	P1 III N VII	—

位置1/20万	位置 1/5万	リニアメント番号	分類	確実度	長さ (km)	走向	判読要素	記載文献	地質	備考
函館	10	7	2	2	3.1	N 9 E	5,6,7	—	P1III B VII	—
		8 a	2	2	1.8	N 22 E	7	—	N VII	—
		8 b	2	2	2.5	N 15 E	5,6,7	—	N VII	—
		9	2	2	3.5	N 22 W	4,5,7	—	N VII	—
		10 a	2	2	1.1	N 52 E	7	—	N VII	—
		10 b	2	2	2.6	N 59 E	5.7	—	N VII	—
		11	2	2	2.8	N 7 W	5,7	—	N VII	—
		12	2	2	4.5	N 48 W	4,6,7	—	N VII	—
		13	2	2	2.9	N 18 W	5,7	—	N VII	—
		14 a	2	2	4.1	N 3 E	5,7	—	N VII	—
		14 b	2	2	1.8	N 17 E	5,6,7	—	N VII	—
		15	2	2	4.2	N 57 W	5,6	—	N VII R VII	—
		16	2	2	2.4	N 38 E	5,7	—	P1III B VII	—
		17	2	2	3.3	N 7 W	5,7	—	N VII	—
		18 a	2	2	4.6	N 46 W	5,6,7	—	P1III N VII	—
		18 b	2	2	3.1	N 57 W	5,6	—	N VII R VII	—
	11	1	2	2	4.3	N 65 W	5,7	—	N VII	—
		2	2	2	4.6	N 89 E	5,6,7	—	N VII	—
		3 a	1	2	1.7	N 7 E	3	1	Q	森越 f. (I)
		3 b	1	2	2.5	N 7 W	3	1	Q	森越 f. (I)
	13	1	2	1	1.7	N 5 E	5,7	7	P1III B VII	—
		2	1	2	0.9	N 27 E	6	1	P1III Q	江差 f. (I)
		3	2	2	2.1	N 85 E	5,7	—	P1III	—
		4 a	1	1	0.7	N 15 E	3	1	P1III Q	江差 f. (I)
		4 b	1	1	1.4	N 2 E	3,6	1	P1III Q	江差 f. (I)
		5	1	2	2.6	N 2 W	3,6	1	N VII B VII	江差 f. (II)
		6	1	2	2.4	N 6 W	3,5,6	1	P1III B VII	江差 f. (II)
		7	2	2	5.7	N 36 W	4,5,6,7		P1III	
		8	2	2	2.7	N 24 E	5,7	—	P1III	—
	14	1	2	2	4.9	N 35 E	5,7	—	P1III	—
		2	2	2	3.0	N 19 W	5,7	—	P1III	—
		3	2	2	4.1	N 7 W	5,6	—	P1III N VII	—
		4	2	2	2.3	N 6 E	5,7	—	N VII	—
		5	2	2	3.0	N 12 E	5,6,7	—	B VII	—
		6 a	2	2	2.4	N 12 E	4,5,7	—	B VII	—
		6 b	2	2	6.2	N 21 E	4,6,7	—	B VII R III	—
		7	2	2	2.6	N 46 E	6,7	—	B VII	—
		8	2	2	2.8	N 12 E	5,7	—	B VII	—
		9 a	2	2	3.3	N 35 E	5,7	—	B VII	—
		9 b	2	2	4.5	N 22 E	5,6,7	—	B VII R III	—
		10 a	2	2	3.8	N 38 E	5,6	—	B VII	—
		10 b	2	2	2.1	N 26 E	5.7	—	B VII	—
		11	2	1-2	3.0	N 1 W	5,6,7	—	P1III N VII	—
		12	2	1-2	3.4	N 2 W	5,6	—	P1III N VII	—
		13 a	2	2	4.1	N 26 W	6,7	—	P1III B VII	—
		13 b	2	2	1.7	N 15 W	5,7	—	P1III B VII	—
		14 a	2	2	3.0	N 12 E	5,7	—	B VII	—

位置1/20万	位置 1/5万	リニアメント番号	分類	確実度	長さ (km)	走向	判読要素	記載文献	地質	備考
函館	14	14 b	2	2	2.9	N 19 E	5,6,7	—	B VII	—
		15	2	2	2.2	NS	5,7	—	B VII	—
		16	2	2	3.0	N 79 E	4,5,7	—	B VII	—
		17	2	2	4.2	N 13 E	5,7	—	B VII	—
		18	2	2	5.0	N 42 W	5,6,7	—	B VII	—
		19	2	2	4.7	N 16 W	5,6,7	—	B VII	—
		20	2	1	4.1	N 18 W	4,6,7	7	N VII B VII	—
		21	2	2	3.8	N 3 E	5,7	—	P 1 III B VII	—
	15・3	1	2	2	3.3	N 18 E	6,7	—	B VII	—
		2	2	1	3.7	N 4 W	5,7	7	B VII B III	—
		3	2	2	4.0	N 31 E	5,6,7	—	B VII	—
		4 a	2	2	1.4	N 53 w	7	—	P 1 III	—
		4 b	2	2	1.3	N 62 W	4,7	—	P 1 III B VII	—
		4 c	2	2	2.8	N 52 W	4,5,7	—	B VII	—
		5	2	2	2.9	N 22 W	5,7	—	R III P 1 III	—
		6	2	2	3.5	N 51 E	5,6	—	B VII	—
		7	2	2	6.4	N 4 W	5,6,7	—	B VII P 1 III	—
		8	2	2	4.0	N 8 E	5,7	—	P 1 III B VII	—
		9	2	2	3.4	N 55 W	5,7	—	P 1 III B VII	—
		10	2	2	2.5	N 33 W	5	—	P 1 III B VII	—
		11	2	2	2.3	N 64 E	5,7	—	P 1 III L III	—
		12 a	2	2	2.1	N 44 W	5,7	—	P 1 III	—
		12 b	2	2	2.5	N 56 W	5,6,7	—	P 1 III	—
		12 c	2	2	2.5	N 66 W	7	—	P 1 III B VII	—
		13 a	2	2	1.5	N 31 W	6,7	—	P 1 III	—
		13 b	2	2	1.5	N 41 W	7	—	P 1 III	—
		13 c	2	2	1.9	N 33 W	5.7	—	P 1 III	—
		14	2	2	4.1	N 10 W	5.7	—	P 1 III	—
		15	2	2	4.1	N 4 W	5,6,7	—	P 1 III	—
		16 a	2	2	1.6	N 18 W	5,7	—	P 1 III	—
		16 b	2	2	3.6	N 10 W	5,7	—	P 1 III	—
		17	2	2	2.9	N 4 E	5,6,7	—	P 1 III B VII	—
		18	2	2	3.1	N 6 E	5,7	—	B VII	—
		19	2	2	2.6	N 24 W	5,7	—	B VII	—
		20	2	2	2.6	N 3 E	5	—	B III B VII	—
		21	2	1	5.2	N 15 W	5,6,7	7	B III B VII	—
		22	2	1-2	6.3	N 3 W	5,6	7	P 1 III B VII	—
		23	2	2	4.6	N 19 W	6,7	—	B VII	—
		24	2	2	4.1	N 12 W	5,6,	—	B VII	—
		25	2	2	2.9	N 78 E	5,6,7	—	P 1 III B III	—
		26 a	2	2	1.7	N 5 W	5	—	P 1 III B VII	—
		26 b	2	2	2.1	N 11 E	5,6	—	B VII	—
		27 a	2	2	1.9	N 12 E	5.7	—	B VII	—
		27 b	2	2	2.4	N 2 W	5,7	—	B VII	—
		28	2	2	3.4	N 1 W	6,7	—	B VII	—
		29	2	1	3.8	N 66 E	5	7	P 1 III B VII	—
		30	2	2	3.6	N 65 E	6,7	—	P 1 III	—
		31	2	2	2.6	N 7 E	5,7	—	P 1 III B III	—
		32	2	2	4.6	N 76 W	5,6,7	—	P 1 III B III	—

位置1/20万	位置 1/5万	リニアメント番号	分類	確実度	長さ（km）	走向	判読要素	記載文献	地質	備考
函館	15・3	33	2	2	2.6	N 2 E	5,7	—	B Ⅶ	—
		34	2	2	3.2	N 76 E	4,5,7	—	P 1 Ⅲ B Ⅶ	—
		35	2	2	5.0	N 71 E	5,6,7	—	B Ⅶ N Ⅶ	—
		36	2	1	4.3	N 9 E	5,6,7	7	N Ⅶ	—
		37	2	1	2.7	N 11 E	5	7	N Ⅶ	—
		38	2	2	3.8	N 58 W	6,7	—	B Ⅶ	—
		39	2	2	3.6	N 28 E	5,7	—	B Ⅶ	—
	16	1	2	2	4.2	N 6 W	5,6,7	—	B Ⅶ	—
		2 a	2	2	1.1	N 2 W	5,6	—	B Ⅶ P 1 Ⅲ	—
		2 b	2	1	2.7	N 13 W	5,6	7	B Ⅶ P 1 Ⅲ	—
		3	2	1	2.9	N 25 W	5,7	7	B Ⅶ G 1 Ⅲ	—
		4	2	2	3.5	N 12 W	5	—	N Ⅶ	—
		5	2	2	5.9	N 52 E	6,7	—	P 1 Ⅲ B Ⅶ	—
		6	2	2	3.4	N 53 W	5,7	—	B Ⅶ	—
		7	2	2	2.9	N 1 E	5	—	N Ⅶ	—

位置1/20万	位置 1/5万	リニアメント番号	分類	確実度	長さ（km）	走向	判読要素	記載文献	地質	備考
尻屋崎	13	1	2	2	2.0	N 39 W	5,7	—	B VII	—
		2 a	2	2	1.7	N 75 E	5	—	B VII	—
		2 b	2	2	1.2	N 85 E	5,6	—	B VII	—
	14	1	1	2	1.2	N 11 E	3	1	Q V	海向山f.（II）
		2	1	2	1.1	N 5 W	3,6	1	Q V	海向山f.（II）
		3	2	1	3.2	N 16 W	6,7	8	P 1 III N VII	—
		4	2	2	3.2	N 54 W	5,6,7	—	P 1 III N VII	—
		5	2	2	3.7	N 17 W	5,7	—	P 1 III	—
		6	2	2	4.0	N 2 E	5,6,7	—	N VII B VII	—
		7	2	2	3.4	N 50 W	5,6,7	—	N VII R VII	—
		8 a	2	2	4.5	N 47 E	5,7	—	N VII R VII	—
		8 b	2	2	1.1	N 52 E	5	—	N VII R VII	—

位置1/20万	位置 1/5万	リニアメント番号	分類	確実度	長さ（km）	走向	判読要素	記載文献	地質	備考
札幌	1	1	2	2	4.8	N 2 E	5,6,7	—	P 2 III	—
		2	2	2	3.8	N 23 E	5,6,7	—	P 1 III	—
		3	2	2	2.5	N 46 W	5,7	—	P 2 III	—
		4	2	1	2.8	N 77 E	5,6	9	P 2 III	—
		5	2	2	2.8	N 20 W	5,6,7	—	P 2 III	—
		6	2	2	2.2	N 70 W	6,7	—	P 2 III	—
		7	2	2	2.1	N 32 W	5,7	—	P 2 III	—
		8	2	2	2.6	N 52 E	6,7	—	P 2 III	—
		9	2	2	2.9	N 17 E	6,7	—	P 2 III N VI	—
		10	1	2	2.8	N 10 E	3,6	1	Q	(III)
		11 a	1	2	2.5	N 11 E	6	1	Q	岩見沢f.（II）
		11 b	1	2	2.4	N 17 E	3,6	1	Q	岩見沢f.（II）
		12 a	2	2	2.2	N 17 W	5,6	—	N VI	—
		12 b	2	2	1.4	N 3 W	5	—	N VI	—
		13	2	2	3.2	N 2 E	4,5,7	—	N VI	—
		14	2	2	2.6	N 54 E	5,7	—	P 2 III N VI	—
		15	2	2	3.1	N 3 E	5,7	—	N VI	—
		16	2	2	3.9	N 4 E	4,5,6,7	—	N VI	—
		17	2	2	2.5	N 34 E	5	—	P 2 III	—
		18	2	2	2.5	NS	5,7	—	P 1 III	—
		19	2	2	2.4	N 50 E	5,7	—	P 1 III P 2 III	—
		20	2	2	4.1	N 26 E	5,7	—	P 2 III	—
		21	2	2	4.5	N 22 E	5,7	—	P 2 III	—
		22	2	2	2.5	N 64 W	6,7	—	P 1 III P 2 III	—
		23	2	2	2.5	N 65 E	4,5,6	—	P 1 III	—
		24	2	2	2.4	N 61 W	5,7	—	P 1 III P 2 III	—
		25	2	2	2.6	N 30 E	5	—	P 1 III	—
		26 a	2	2	1.5	N 67 E	5,7	—	P 1 III P 2 III	—
		26 b	2	2	2.5	N 56 E	5,6,7	—	P 2 III	—
		27	2	2	2.5	N 18 W	5,7	—	P 1 III P 2 III	—
		28 a	2	2	1.9	N 40 E	6	1	P 2 III	(III)
		28 b	2	2	1.1	N 35 E	5	—	P 2 III	—
		29	2	1	2.3	N 50 E	5,7	9	P 1 III P 2 III	—
		30	2	2	2.9	N 7 E	5,6,7	—	P 1 III	—
	2	1	2	2	2.9	N 7 E	4,7	—	P 1 III	—
		2	2	1	2.5	N 18 W	5,6,7	9	P 1 III N VI	—
		3	2	2	2.9	N 18 E	5,7	—	P 1 III	—
		4 a	2	2	0.7	N 32 E	5,7	—	P 1 III	—
		4 b	2	2	1.9	N 25 E	6,7	—	P 1 III N VI	—
		5	2	2	2.5	N 78 E	5,6,7	—	P 1 III N VI	—
		6	2	2	4.4	N 83 E	5,6,7	—	P 1 III N VI	—
		7 a	2	2	0.6	N 86 E	7	—	N VI	—
		7 b	2	2	1.2	N 72 E	5	—	N VI	—
		8 a	2	2	1.1	N 7 W	5,6	—	N VI	—
		8 b	2	2	1.7	N 27 W	5	—	N VI	—
		9 a	2	2	2.4	N 12 E	5,7	—	N VI	—
		9 b	2	2	1.4	N 29 E	5,7	—	N VI	—
		10	2	2	4.5	N 3 E	5,6,7	—	N VI	—
		11	2	2	3.1	N 53 W	5,6,7	—	N VI	—

位置1/20万	位置 1/5万	リニアメント番号	分類	確実度	長さ (km)	走向	判読要素	記載文献	地質	備考
札幌	2	12	1	2	3.4	N 9 W	6	1	N VI	(III)
		13 a	1	1	1.0	N 11 E	3	1	Q	栗沢f. (I)
		13 b	1	1	5.3	N 7 E	3	1	N VI Q	栗沢f. (I)
		14	2	2	3.1	N 79 E	6,7	—	N VI	—
		15	2	2	2.2	N 65 W	6,7	—	P 2 III	—
		16	2	2	2.5	N 47 E	6,7	—	P 2 III	—
		17 a	2	1	0.9	N 26 E	6,7	9	P 2 III	—
		17 b	2	1	1.7	N 41 E	4,7	9	P 2 III	—
		18	2	2	3.9	N 16 E	5,6,7	—	P 2 III	—
		19	2	2	2.2	N 18 W	5,6,7	—	N VI	—
		20	2	2	3.3	N 12 W	5,7	—	N VI	—
		21	2	1	5.1	N 33 W	5,6,7	9	P 2 III	—
		22	2	2	2.8	N 81 W	5	—	P 2 III	—
		23	2	2	3.7	N 50 W	5,7	—	P 1 III P 2 III	—
		24 a	2	2	1.9	N 78 W	6	—	P 1 III	—
		24 b	2	2	2.4	N 66 W	5,7	—	P 1 III P 2 III	—
	3	1	2	2	2.5	N 33 W	5,7	—	N VI	—
		2	2	2	5.7	N 30 W	5	—	N VI	—
		3	2	2	2.6	NS	5	—	N VI	—
		4	2	2	3.9	N 10 W	5,7	—	N VI	—
		5	2	2	2.5	N 5 W	5	—	N VI	—
		6	2	1-2	5.0	N 9 W	4,5,7	9	N VI	—
		7 a	2	2	2.4	N 20 W	5,7	—	N VI	—
		7 b	2	2	1.2	N 10 W	7	—	N VI	—
	4	1	2	2	2.5	N 24 W	5,6	—	N VI	—
		2	2	2	3.5	N 72 E	5,6,7	—	N VI	—
		3 a	2	2	1.8	N 52 W	5,7	—	N VI	—
		3 b	2	2	1.5	N 42 W	7	—	N VI	—
		4	2	2	3.2	N 12 E	5,7	—	N VI	—
		5	2	1	2.9	N 12 W	5,7	—	N VI	—
		6	2	2	2.5	N 11 W	5,6	—	N VI	—
		7	2	2	2.2	N 31 W	5,7	—	N VI	—
		8 a	1	1-2	3.9	N 14 W	3	1,9	N VI	馬追f. (I)
		8 b	1	1	3.6	N 10 W	3	1,9	N VI Q V	馬追f. (I)
		8 c	1	1	3.0	N 28 W	3	1	Q V	馬追f. (I)
		9	1	2	2.0	N 11 W	3,5	1	N VI	馬追f. (II)
		10	1	2	3.1	N 7 W	3	1	Q V	嶮淵f. (II)
		11	1	2		N E		1	N VI Q V	軽舞f. (II)
		12	2	2	2.8	N 54 E	5,7	—	N VI	—
		13	2	2	4.1	N 41 W	5,7	—	N VI	—
		14	2	2	2.3	N 55 W	4,5	—	N VI	—
		15	2	2	4.7	N 17 W	5,7	—	N VI	—
	5	1	2	2	2.8	N 31 W	5,6,7	—	N VI	—
		2 a	1	2	1.6	N 14 W	3,6	—	N VI Q	—
		2 b	1	2	3.0	N 16 E	3,6	—	N VI Q	—
		3	1	2	1.8	N 15 W	3,4	—	N VI Q	—
		4	1	2	5.1	N 41 E	3,4	—	N VI Q	—

位置1/20万	位置 1/5万	リニアメント番号	分類	確実度	長さ (km)	走向	判読要素	記載文献	地質	備考
札幌	7	1 a	1	1-2	4.6	N 18 W	3,5,6	1	N VI Q V	泉郷 f. (I)
		1 b	1	2	1.3	N 39 W	3	1	N VI Q V	泉郷 f. (I)
		1 c	1	2	0.9	N 23 W	3	1	N VI Q V	泉郷 f. (I)
	9	1	1	2	0.7	N 7 W	6	—	N VI	—
	10	1	2	1	3.6	N 40 E	4,5,6,7	9	B VII	—
		2	2	2	4.1	N 52 W	4,5,7	—	B VII N VII	—
	11	1	2	2	2.9	N 15 W	5,6	—	B VII N VII	—
		2	2	2	3.1	N 86 W	5	—	B VII N VII	—
		3	2	2	1.9	N 30 E	6	—	B VII	—
		4	2	2	1.9	N 40 W	5,7	—	N VII	—
	14	1	2	2	2.7	N 13 W	5,7	—	B VII	—
		2	2	2	2.8	N 51 W	5,6,7	—	B VII N VII	—
		3	2	2	4	N 43 W	5,7	—	B VII	—
		4	2	1	4.1	N 69 E	5,6,7	9	B VII R VII	—
		5	2	2	2.4	N 51 E	5,7	—	R VII	—
		6	2	2	3.0	N 46 E	5,7	—	B VII R VII	—
		7	2	2	5.1	N 53 W	5,6,7	—	B VII	—
		8	2	2	2.3	N 54 E	5,6	—	B VII	—
	15	1	2	1-2	4.4	N 80 W	5,6,7	9	B VII R VII	—
		2	2	1-2	3.4	N 47 W	6,7	9	B VII	—
		3	2	2	2.8	N 49 W	5,7	—	B VII	—
		4	2	2	2.4	N 6 W	5,7	—	B VII	—
		5	2	2	2.6	N 59 E	6,7	—	B VII	—
		6	2	2	3.1	N 50 W	4,5,6	—	B VII	—
		7	2	2	3.5	N 44 W	5,6,7	—	B VII	—
		8	2	2	2.1	N 75 E	5,6	—	B VII	—
		9	2	2	2.4	N 74 E	5,7	—	B VII	—
		10	2	1	2.8	N 69 W	5,7	—	B VII	—
		11	2	2	2.7	N 9 E	5,7	—	B VII	—
		12	2	2	3.4	N 16 E	5,6	—	B VII N VII	—
		13	2	2	3.9	N 17 E	5,6	—	B VII	—
	16	1	2	2	1.8	N 69 E	5,7	—	B VII	—
		2	2	2	2.3	N 69 E	5,7	—	B VII	—
		3	2	2	2.8	N 24 E	4,7	—	B VII	—
		4 a	2	2	1.1	N 27 E	6	—	B VII	—
		4 b	2	2	3.1	N 19 E	5,6,7	—	B VII	—
		5	2	2	3.1	N 32 W	5,6,7	—	B VII	—

位置1/20万	位置 1/5万	リニアメント番号	分類	確実度	長さ（km）	走向	判読要素	記載文献	地質	備考
苫小牧	1	1	1	2	1.1	N 24 W	6,7	1,10	N Ⅶ Q	軽舞 f.（Ⅱ）
		2	1	2	4.7	N 28 W	3,5,6,7	1,10	N Ⅶ Q	軽舞 f.（Ⅱ）

位置1/20万	位置 1/5万	リニアメント番号	分類	確実度	長さ (km)	走向	判読要素	記載文献	地質	備考
夕張岳	1	1	2	2	3.2	N 86 E	5,6,7	—	P 1 III	—
		2	2	2	3.5	N 58 W	5,6,7	—	P 1 III	—
	2	1	2	2	3.0	N 57 W	6,7	—	P 1 III G VI	—
		2	2	2	3.6	N 58 W	5,6,7	—	P 1 III G VI	—
		3	2	2	5.4	N 71 E	5,6,7	—	G VI	—
	3	1	2	2	6.5	N 59 E	5,6,7	—	G VI	—
		2	2	2	3.7	N 50 E	5,7	—	G VI	—
		3	2	2	7.4	N 66 E	5,6,7	—	G VI B VI	—
		4	2	2	4.1	N 78 E	6,7	—	G VI	—
		5	2	2	7.0	N 64 E	5,6,7	—	B VI	—
		6	2	2	3.3	N 48 E	5,7	—	G VI P 1 III	—
		7	2	2	3.6	N 81 E	5,7	—	G VI	—
	4	1	2	2	2.7	N 66 E	5,7	—	P 1 III	—
		2 a	2	2	2.8	N 70 E	5,7	—	P 1 III G VI	—
		2 b	2	2	2.1	N 79 E	6,7	—	G VI B VI	—
		3	2	2	3.4	N 65 E	6,7	—	G VI B VI	—
		4	2	2	4.6	N 88 E	4,6,7	—	B VI	—
		5	2	2	6.8	N 10 E	5,7	—	P 1 III	—
		6 a	2	2	3.4	N 12 E	6,7	—	P 1 III	—
		6 b	2	2	0.4	N 19 E	5	—	P 1 III	—
		7	2	2	2.3	N 80 E	5,6,7	—	P 1 III	—
	6	1	2	2	3.3	N 36 E	5,7	—	P 1 III	—
		2	2	1	2.6	N 5 E	4	15	A III	—
		3	2	2	2.3	N 6 E	5,6,7	—	P 1 III	—
		4	2	2	2.2	N 84 E	5,6	—	P 1 III	—
		5	2	2	2.5	N 4 W	6,7	—	P 1 III	—
		6 a	2	2	2.4	N 2 W	5,6,7	1	P 1 III	(III)
		6 b	2	2	2.5	N 16 W	7	1	P 1 III	(III)
		7	2	2	3.8	N 52 E	6,7	—	P 1 III A III	—
		8	2	2	2.9	N 5 W	5,6	1	P 1 III	(III)
		9	2	2	4.2	N 30 W	5,6,7	—	P 1 III	—
		10	2	2	3.3	N 3 E	5,7	—	P 1 III B III	—
		11 a	2	2	1.6	N 16 W	5,7	1	P 1 III A III	(III)
		11 b	2	2	0.8	N 33 W	6	1	P 1 III A III	(III)
		12	2	2	3.4	N 8 E	5,6	1	P 1 III A III	(III)
		13	2	2	1.8	N 2 E	5,7	1	P 1 III G 1 III	(III)
		14	2	2	5.6	N 66 E	5,6,7	—	M III G VI	—
		15	2	2	3.6	N 65 E	4,5,7	—	P 1 III B III	—
	7	1	2	2	7.4	N 64 E	5,7	—	M III G 1 III	—
		2	2	2	4.0	N 19 W	5,7	—	B III	—
		3	2	2	3.8	N 46 E	5,6,7	—	B III A III	—
		4	2	2	3.1	N 38 W	5,7	—	B III	—
		5	2	2	3.0	N 15 W	5,7	—	A III	—
		6	2	2	4.9	N 9 E	5,6,7	—	P 1 III B III	—
		7	2	2	7.8	N 4 E	5,6,7	—	P 1 III A III	—

位置1/20万	位置 1/5万	ﾘﾆｱﾒﾝﾄ番号	分類	確実度	長さ (km)	走向	判読要素	記載文献	地質	備考
夕張岳	7	8 a	2	2	2.6	N 1 W	5,7	1	P 1 III A III	(III)
		8 b	2	2	1.5	N 11 W	7	—	P 1 III A III	—
		8 c	2	2	3.3	N 2 E	5,6,7	1	P 1 III A III	(III)
		8 d	2	1	3.2	N 10 W	5,6,7	1,15	P 1 III A III	(III)
		9 a	2	2	2.7	N 15 W	5,7	—	P 1 III	—
		9 b	2	2	1.3	N 32 W	5,7	—	P 1 III	—
		10	2	2	5.3	N 1 E	5,6,7	—	P 1 III	—
		11 a	2	2	4.8	N 43 W	5,6	—	B III	—
		11 b	2	2	1.6	N 32 W	5,6	—	B III	—
		12	2	2	5.8	N 73 W	6,7	—	P 1 III B III	—
		13	2	2	4.3	N 55 E	5,7	—	P 1 III B III	—
		14	2	2	3.5	N 77 W	6,7	—	P 1 III B III	—
		15	2	2	2.6	N 18 W	5,7	—	B III	—
		16	2	2	4.2	N 4 W	5,6	—	P 1 III	—
		17	2	2	2.4	N 77 W	6,7	—	P 1 III	—
		18	2	2	4.5	N 27 E	5,6,7	—	P 1 III	—
		19	2	2	3.6	N 6 W	5,7	—	P 1 III	—
		20	2	2	2.0	N 12 W	6,7	—	P 1 III	—
	8	1 a	2	2	2.5	N 70 E	6,7	—	P 1 III	—
		1 b	2	2	1.7	N 84 E	7	—	P 1 III	—
		2	2	2	8.1	N 3 W	5,6	—	P 1 III	—
		3	2	2	4.0	N 2 E	4,5,7	—	P 1 III	—
		4	2	2	2.1	N 16 E	5,7	—	P 1 III	—
		5	2	2	3.3	N 49 W	6,7	—	B III	—
		6	2	2	2.2	N 85 W	6,7	—	B III	—
		7	2	1	2.2	N 3 W	6,7	15	P 1 III B III	—
		8	2	2	5.5	N 8 W	5,6,7	—	P 1 III	—
		9	2	2	3.7	N 6 W	5,7	—	P 1 III	—
		10	2	2	2.7	N 29 E	5,6	—	P 1 III B III	—
		11	2	2	6.1	N 3 W	5,6	—	P 1 III B III	—
		12	2	2	2.7	EW	6,7	—	P 1 III B III	—
		13 a	2	2	3.4	N 16 W	6	—	P 1 III B III	—
		13 b	2	2	1.9	N 9 W	5,6	—	P 1 III	—
		14 a	2	2	2.1	N 10 E	5,6	—	B III	—
		14 b	2	2	2.3	N 5 W	5,7	—	B III	—
		15	2	2	2.8	N 21 E	5	—	P 1 III	—
		16	2	2	2.4	N 6 w	5,6,7	—	B III	—
		17	2	2	3.2	N 7 W	5,6	—	B III	—
		18	2	2	3.8	N 8 W	6,7	—	B III	—
		19	2	2	3.6	N 6 E	5,6	—	P 1 III B III	—
		20 a	2	2	4.8	N 3 W	5,6,7	—	P 1 III	—
		20 b	2	2	1.5	N 9 E	5,6	—	P 1 III	—
		21	2	1	4.5	N 7 W	5,6,7	15	P 1 III A III	—
		22	2	1	5.6	N 11 W	5,6,7	1,15	P 1 III A III	(III)
		23	2	2	6.4	N 7 W	5,6,7	—	P 1 III	—
		24	1	2	0.8	N 55 E	3	—	P 1 III	—
		25	1	2	1.0	N 27 E	3	1	P 1 III	(III)
		26	1	1	0.4	N 30 E	3	1	A III	日高 f. (I)
		27	1	1	1.6	N 19 W	3	1	A III	ﾎﾟﾛｼﾘ岳東ｶｰﾙ f. (I)

位置1/20万	位置 1/5万	リニアメント番号	分類	確実度	長さ（km）	走向	判読要素	記載文献	地質	備考
夕張岳	8	28	1	2	0.4	N 35 W	3	1	A III	トッタベツ岳f.（I）
		29	1	2	0.4	N 72 W	3	1	A III	（III）
		30	1	2	0.4	N 23 E	3	1	A III	（III）
		31	2	2	4.9	N 2 W	5,6,7	－	A III	－
		32 a	2	2	1.8	N 12 W	5,7	1	A III	（III）
		32 b	2	2	1.2	N 22 W	7	1	A III	（III）
		33	2	2	3.1	N 6 E	5,6,7	－	A III	－
	9	1 a	1	2	2.0	N 37 E	3,6	1	Q	麓郷f.（II）
		1 b	1	2	1.3	N 20 E	6	1	Q	麓郷f.（II）
		1 c	1	2	5.3	N 27 E	3,6	1	Q	麓郷f.（II）
		2 a	1	2	3.6	N 8 E	6	1	Q	中富良野f.（III）
		2 b	1	1	4.3	N 33 E	3,6	1	P1III Q	中富良野f.（III）
		2 c	1	2	0.8	N 15 E	3,6	1	P1III Q	中富良野f.（III）
		3	1	1	2.4	N 5 E	3,6	1	Q	山部f.（I）
		4 a	1	2	1.5	NS	6	1	Q	山部f.（I）
		4 b	1	2	1.0	N 17 E	6	1	Q	山部f.（I）
		4 c	1	2	1.3	N 11 E	3,6	1	Q	山部f.（I）
		5	1	2	1.1	N 11 E	3	1	Q	山部f.（I）
		6	2	1	2.2	N 37 E	6,7	1,15	P1III	（III）
		7	2	2	1.9	N 41 E	5,6	－	P1III	－
		8	2	1	4.9	N 47 E	5,7	1,15	P1III A III	松籟山f.（II）
		9	1	2	1.5	N 30 E	3	1	A III	（III）
		10	2	1-2	2.5	N 14 E	5,6,7	－	P1III	－
		11 a	2	2	1.9	N 3 W	5,6	－	P1III	－
		11 b	2	1	2.7	N 11 E	5	15	P1III	－
		12	1	2	0.5	N 60 E	3	－	P1III	－
		13	1	2	1.9	N 43 E	3	1	B III	松籟山f.（II）
		14	1	1	0.8	N 21 W	3	1	B III	（III）
		15	2	2	2.7	N 63 E	5,6,7	－	B III	－
		16	2	2	3.4	N 79 E	5,6,7	－	P1III B III	－
		17	2	2	2.2	N 76 E	5,7	－	P1III B III	－
		18	2	2	3.2	N 22 E	5	－	P1III	－
		19	1	1	0.6	N 11 E	3	1	B III	（III）
		20	2	2	3.2	N 2 E	5,6	1	B III	芦別岳f.（III）
		21 a	1	2	1.9	N 23 E	3,4,6	－	B III	－
		21 b	1	2	2.8	N 19 W	3,6	1	B III	芦別岳f.（III）
		22	1	2	0.6	N 5 E	3	1	B III	（III）
		23 a	1	2	0.8	N 9 E	3	1	B III	（III）
		23 b	1	2	0.4	N 22 E	3	1	B III	（III）
		24	1	2	0.8	N 70 W	3	1	B III	芦別岳北方（III）
		25 a	2	2	1.8	N 16 E	5,6	－	B III	－
		25 b	2	2	4.1	N 6 E	5,6,7	－	B III	－
		25 c	2	2	1.2	N 13 E	5	－	B III	－
		25 d	2	2	3.4	N 2 E	6	－	B III	－
		26 a	2	2	1.3	N 18 W	5,7	－	B III	－
		26 b	2	2	1.0	N 3 W	5,7	－	B III	－
		27	1	2	1.7	N 57 W	4,5,6	1	B III	（III）
		28 a	1	1-2	0.8	N 13 W	3,6	1	B III	芦別岳f.（III）
		28 b	1	1	0.5	N 34 W	4	1	B III	芦別岳f.（III）

位置1/20万	位置 1/5万	リニアメント番号	分類	確実度	長さ（km）	走向	判読要素	記載文献	地質	備考
夕張岳	9	28 c	1	1	0.8	N 10 W	3	1	B III	芦別岳f.（III）
		28 d	1	1	0.4	N 21 E	3	1	B III	芦別岳f.（III）
		29	2	2	3.2	N 2 W	5	—	P 1 III B III	—
		30	2	2	4.9	N 7 W	5,6	—	P 1 III B III	—
		31	2	2	2.8	N 1 W	6,7	—	P 1 III	—
		32 a	1	2	1.6	N 4 W	6	1	P 1 III Q	（III）
		32 b	1	2	1.6	N 21 W	6	1	P 1 III Q	（III）
		33	2	1	6.2	N 14 E	4,5,6	15	P 1 III B III	—
		34	2	2	2.0	N 8 W	5,6	—	P 1 III	—
		35 a	1	2	3.1	N 38 E	3,6	1	B III Q	麓郷f.（II）
		35 b	1	2	2.3	N 16 E	3,6	1	B III Q	麓郷f.（II）
		36	2	2	3.6	N 2 E	5,6,7	—	B III	—
		37	2	2	3.1	N 69 E	4,5,7	—	P 1 III	—
		38	1	2	5.1	N 15 E	3,6	1	P 1 III Q	下金山f.（I）
		39	2	1	2.4	N 37 E	5,6,7	15	P 1 III B III	—
		40	2	2	3.8	N 29 E	5,6	—	B III	—
		41	2	2	3.1	N 28 E	5,6,7	1	P 1 III	（III）
		42	2	2	4.9	N 39 E	4,5,6,7	—	P 1 III	—
		43	2	1-2	3.6	N 67 W	5,6,7	15	P 1 III	—
		44	2	2	3.6	N 21 E	5,6,7	—	P 1 III	—
	10	1 a	2	2	3.5	N 30 E	5,6,7	—	B III	—
		1 b	2	2	2.3	N 17 E	5	—	B III	—
		2 a	2	2	1.7	N 6 E	5	—	P 1 III B III	—
		2 b	2	2	2.5	N 4 W	5,6	—	P 1 III B III	—
		3	2	1	4.0	N 3 E	5,6,7	15	P 1 III	—
		4 a	2	2	2.5	N 16 E	5,6,7	—	P 1 III B III	—
		4 b	2	2	0.9	N 3 W	7	—	P 1 III B III	—
		4 c	2	2	1.5	N 14 E	5,6,7	—	P 1 III B III	—
		4 d	2	2	2.9	N 1 E	5,7	—	P 1 III B III	—
		5	2	2	2.5	N 52 E	5,6,7	—	P 1 III B III	—
		6	2	1	2.5	N 8 W	5,6,7	15	P 1 III	—
		7 a	2	2	2.9	N 19 W	5,7	—	P 1 III	—
		7 b	2	2	2.1	N 10 W	5	—	P 1 III	—
		8	2	2	5.4	N 9 W	5,6,7	—	P 1 III B III	—
		9	2	2	5.4	N 8 W	4,5,6,7	—	P 1 III B III	—
		10	2	1-2	4.5	N 18 E	5,6,7	15	P 1 III	—
		11	2	2	4.9	N 1 W	5,6,7	—	P 1 III	—
		12	2	1	6.3	N 15 E	5,6	15	P 1 III	—
		13	2	1	3.5	N 17 E	6	15	P 1 III	—
		14	2	2	5.8	N 33 E	5,7	—	P 1 III	—
		15	2	2	5.3	N 1 W	5,6,7	—	P 1 III B III	—
		16 a	2	2	4.0	N 8 W	5,6	1	P 1 III A III	芦別岳f.（III）
		16 b	2	2	6.7	N 4 E	5,6,7	—	P 1 III A III	—
		17	1	2	0.4	N 74 W	3	—	A III	—
		18 a	2	1	1.4	N 41 E	5,7	15	P 1 III A III	—
		18 b	2	1	0.9	N 59 E	6	15	P 1 III A III	—
		18 c	2	1	0.8	N 77 E	7	15	P 1 III A III	—
		18 d	2	2	1.0	N 86 W	7	—	P 1 III A III	—
		19	2	2	3.4	N 40 W	5,6	—	A III N VI	—

位置1/20万	位置 1/5万	リニアメント番号	分類	確実度	長さ（km）	走向	判読要素	記載文献	地質	備考
夕張岳	10	20	2	2	3.2	N 52 E	5,6,7	—	N VI	—
		21	2	2	2.1	N 6 W	6,7	—	A III N VI	—
		22 a	2	2	2.1	N 72 W	5,6	—	P 1 III	—
		22 b	2	2	1.3	N 87 W	5,7	—	P 1 III	—
		23	2	2	3.5	N 14 E	5,6,7	—	P 1 III	—
		24	2	2	2.5	N 66 E	5,7	—	P 1 III	—
		25	2	2	5.3	N 28 W	5,6,7	—	P 1 III	—
		26	2	2	3.4	N 58 E	5,7	—	P 1 III B III	—
		27	2	2	3.4	N 34 W	5	—	P 1 III B III	—
		28 a	2	2	4.4	N 24 W	4,6,7	—	P 1 III B III	—
		28 b	2	2	3.8	N 15 W	4,6,7	—	P 1 III B III	—
	11	1 a	2	2	3.8	N 27 W	5,7	—	P 1 III	—
		1 b	2	2	1.1	N 52 W	5,7	—	P 1 III	—
		2	2	2	2.7	N 60 E	5,7	—	P 1 III N VI	—
		3	2	2	2.6	N 17 E	5,6,7	—	N VI	—
		4	2	2	2	N 74 W	5,7	—	N VI	—
		5	2	2	2.5	N 35 E	5,6	—	N VI	—
		6	2	2	3.3	N 41 E	5,7	—	N VI A III	—
		7	2	2	2.5	N 20 W	5,7	—	P 1 III A III	—
		8	2	2	4.7	N 33 E	5,7	—	P 1 III A III	—
		9	2	2	3.1	N 27 E	5,6,7	—	P 1 III A III	—
		10	2	2	5.2	N 6 W	5,6	—	P 1 III	—
		11	2	2	9.2	N 1 W	5,6,7	—	P 1 III N VI	—
		12	2	2	3.2	N 9 W	5,6	—	P 1 III A III	—
		13	2	2	3.1	N 5 W	6	—	P 1 III	—
		14	2	2	3.1	N 70 W	6,7	—	P 1 III	—
		15	2	2	3.9	N 4 W	5,6	—	P 1 III	—
		16	2	2	3.1	N 2 E	6,7	—	P 1 III	—
		17	2	2	3.3	N 45 E	5,6,7	—	P 1 III N VI	—
		18	2	2	3.5	N 43 E	6,7	—	P 1 III N VI	—
		19	2	2	2.5	N 40 E	5,6	—	P 1 III	—
		20	2	2	3.6	N 57 W	5,6,7	—	P 1 III	—
		21	2	2	3.4	N 62 W	5,6,7	—	P 1 III	—
		22 a	2	2	0.8	N 3 W	6	—	P 1 III	—
		22 b	2	2	2.3	N 16 E	5,6	—	P 1 III	—
		23	2	2	4.0	N 41 E	5,6,7	—	P 1 III A III	—
		24	2	2	3.7	N 35 W	5,7	—	P 1 III B VI	—
	12	1	2	2	1.8	N 61 W	5,7	—	P 1 III	—
		2	2	2	3.0	N 9 W	5,6,7	—	P 1 III	—
		3	2	2	3.7	N 46 W	6,7	—	P 1 III A III	—
		4	2	2	3.3	N 16 E	5,6	—	A III	—
		5	2	2	2.2	N 58 E	6,7	—	A III N VI	—
		6	2	2	6.2	N 26 W	5,6,7	1	N VI	仁世宇f.（III）
		7	2	2	2.3	N 89 W	5,7	—	N VI	—
		8 a	2	2	1.3	N 3 W	5	—	P 1 III N VI	—
		8 b	2	2	2.0	N 12 W	6,7	—	P 1 III N VI	—
		9	2	2	3.5	N 31 E	5,6	—	P 1 III B III	—
		10	2	2	4.6	N 24 W	5,6,7	—	P 1 III	—

位置1/20万	位置 1/5万	リニアメント番号	分類	確実度	長さ (km)	走向	判読要素	記載文献	地質	備考
夕張岳	1 2	11	2	2	2.1	N 78 W	5,6	—	P 1 III	—
		12	2	2	3.5	N 43 E	5,7	—	P 1 III A III	—
		13	2	2	3.1	N 72 W	5	—	A III	—
		14	2	2	4.2	N 9 W	5,6	—	A III	—
	1 3	1	2	2	4.1	N 24 W	6,7	—	P 2 III	—
		2 a	2	2	1.6	N 55 E	7	—	P 2 III	—
		2 b	2	2	2.8	N 63 E	5,6	—	P 2 III	—
		3	2	2	4.2	N 67 E	5,6,7	—	P 2 III	—
		4	2	2	2.7	N 39 E	4,5,7	—	P 2 III	—
		5	2	2	3.3	N 47 W	5,7	—	P 2 III	—
		6	2	2	3.8	N 12 E	5,7	—	P 2 III	—
		7	2	2	5.1	N 13 E	5,7	—	P 2 III	—
		8	2	2	7.2	N 22 E	5,6,7	—	P 2 III	—
		9	2	2	5.9	N 44 E	5,6,7	—	P 2 III	—
		10 a	2	2	6.9	N 45 E	5,6,7	—	P 2 III	—
		10 b	2	2	1.5	N 57 E	5,7	—	P 2 III	—
		11	2	2	2.7	N 39 E	5,6,7	—	P 2 III	—
		12	2	2	1.6	N 28 w	5,7	—	P 2 III	—
		13	2	2	3.4	N 65 E	5,6	—	P 2 III	—
		14	2	2	3.5	N 3 W	5,6,7	—	P 2 III	—
		15	2	2	3.7	N 55 W	5,7	—	P 2 III	—
		16 a	2	1-2	2.3	N 25 W	5,6,7	15	P 2 III	—
		16 b	2	1-2	4.7	N 9 W	5,7	15	P 2 III	—
		17	2	2	3.4	N 80 W	4,7	—	P 2 III	—
		18	2	2	2.5	N 27 E	6,7	—	P 2 III	—
		19	2	2	5.9	N 60 W	5,6,7	—	P 2 III	—
		20	2	2	4.7	N 16 E	5,7	1	P 2 III	幾春別岳f. (II)
		21	2	2	3.4	N 44 W	5,6	—	P 2 III	—
		22	2	2	5.2	N 79 W	5,7	—	P 2 III	—
		23	2	2	5.9	N 83 E	4,6,7	—	P 1 III A III	—
		24	2	2	4.0	N 10 E	5,7	1	P 1 III	札振f. (II)
		25 a	2	2	2.7	N 3 E	5,7	—	P 1 III B III	—
		25 b	2	1	2.5	N 13 W	6,7	15	P 1 III B III	—
		26	2	2	5.4	N 7 E	5,6,7	—	P 1 III B III	—
		27	2	2	2.4	N 72 W	4,7	—	P 1 III	—
		28	2	2	3.4	N 6 E	5,7	—	P 1 III	—
		29	2	2	3.9	N 23 E	5,6,7	—	P 1 III	—
		30	2	2	4.1	N 6 E	5,7	—	P 1 III	—
		31	2	2	3.6	N 82 W	5,7	—	P 1 III	—
	1 4	1	2	2	7.8	N 21 W	5,7	—	P 1 III	—
		2	2	2	4.0	N 59 E	6,7	—	P 1 III	—
		3	2	2	2.7	N 4 W	5,7	—	P 1 III	—
		4	2	2	5.3	N 11 W	5,6,7	—	P 1 III	—
		5	2	2	3.1	N 19 W	5,7	—	P 1 III	—
		6	2	2	3.1	N 7 W	5	—	P 1 III	—
		7	2	1-2	5.0	N 25 W	6,7	—	P 1 III P 2 III	—
		8	2	2	2.9	N 16 W	5,6	—	P 2 III	—
		9	2	2	3.4	N 30 E	4,5,7	—	P 2 III	—

位置1/20万	位置 1/5万	リニアメント番号	分類	確実度	長さ（km）	走向	判読要素	記載文献	地質	備考
夕張岳	14	10 a	2	2	2.4	N 5 E	6	—	P 2 III	—
		10 b	2	2	2.3	N 23 E	5,7	—	P 2 III	—
		10 c	2	2	3.9	N 13 E	5,6,7	—	P 2 III	—
		11	2	2	3.1	N 41 W	5,6,7	—	P 2 III	—
		12	2	2	2.6	N 60 W	5,7	—	P 2 III	—
		13	2	2	1.9	N 59 W	6,7	—	P 2 III	—
		14	2	2	4.5	N 64 W	5,7	—	P 2 III	—
		15	2	2	2.5	N 55 W	6	—	P 2 III	—
		16	2	2	4.5	N 45 W	5,6,7	—	P 2 III	—
		17	2	2	2.5	N 57 W	6,7	—	P 2 III	—
		18	2	1	5.0	N 10 W	5,6	15	P 2 III	—
		19	2	2	1.9	N 7 W	4,6,7	—	P 2 III	—
		20	2	2	3.4	N 1 W	5	—	P 1 III	—
		21	2	2	3.7	N 12 W	5,7	—	P 1 III	—
		22	2	2	4.1	N 19 W	5,6,7	—	A III	—
		23	2	2	2.9	N 79 W	5,7	—	A III	—
		24	2	2	3.2	N 15 E	5,6,7	—	P 1 III B III	—
		25 a	2	1-2	1.4	N 4 E	5,6	—	P 1 III B III	—
		25 b	2	1	4.7	N 17 E	5,6	15	P 1 III B III	—
		26	2	2	3.0	N 26 E	5,6,7	—	P 1 III B III	—
		27	2	2	2.6	N 16 E	5,6,7	—	B III	—
		28	2	2	6.4	N 25 E	5,6,7	—	B III A III	—
	15	1	2	2	2.7	N 23 E	4,5,7	—	P 1 III	—
		2	2	2	5.4	N 2 W	5,6,7	—	P 1 III	—
		3	2	2	5.2	N 33 E	5,6,7	—	P 1 III P 2 III	—
		4	2	2	5.6	N 4 E	5,7	—	P 1 III P 2 III	—
		5	2	2	4.7	N 58 W	5,6,7	—	P 2 III	—
		6 a	2	2	2.9	N 21 W	5,6	—	P 2 III	—
		6 b	2	2	3.8	N 9 W	5,7	—	P 2 III	—
		7	2	2	6.7	N 24 W	4,5,6,7	—	N VI	—
		8	2	2	3.1	N 18 W	6,7	—	N VI	—
		9	2	2	3.8	N 71 E	5,7	—	P 2 III N VI	—
		10	2	2	2.8	N 63 E	5,6,7	—	P 2 III N VI	—
		11	2	2	3.7	N 21 W	5	—	P 2 III	—
		12	2	1-2	12.3	N 17 W	4,5,6,7	15	P 1 III P 2 III	—
		13 a	2	2	2.2	N 8 W	5,7	—	P 1 III P 2 III	—
		13 b	2	2	1.6	N 25 W	5,6	—	P 2 III	—
		14	2	2	3.5	N 2 W	4,5,6	—	P 1 III P 2 III	—
		15	2	2	4.0	N 57 E	5,7	—	P 1 III	—
		16 a	2	2	2.6	N 15 E	5	—	P 1 III	—
		16 b	2	2	3.0	N 3 E	5,6	—	P 1 III P 2 III	—
		17	2	2	2.9	N 6 E	6,7	—	P 1 III	—
		18	2	2	3.5	N 38 W	5,6,7	—	P 1 III	—
		19	2	2	4.4	N 52 E	5,7	—	P 1 III A III	—
		20	2	2	2.8	N 10 E	5	—	N VI	—
		21	2	2	3.7	N 56 E	5,7	—	P 1 III	—
	16	1	2	2	4.1	N 74 W	5,6	—	P 1 III A III	—
		2	2	2	2.8	N 9 W	5,6	—	P 1 III N VI	—

位置1/20万	位置 1/5万	リニアメント番号	分類	確実度	長さ（km）	走向	判読要素	記載文献	地質	備考
夕張岳	16	3	2	2	2.9	N 12 W	5,7	—	P 1 III N VI	—
		4	2	2	3.2	N 34 W	5,6,7	—	P 1 III	—
		5 a	2	1-2	4.0	N 31 W	5	15	P 2 III	—
		5 b	2	1	1.5	N 23 W	6,7	15	P 2 III	—
		5 c	2	1	1.8	N 35 W	5,6	15	P 2 III	—
		6	2	2	3.3	N 36 E	4,6,7	—	P 2 III N VI	—
		7	2	2	3.1	N 18 W	6,7	—	N VI	—
		8	2	2	2.6	N 17 W	5,7	—	N VI	—
		9 a	2	2	4.5	N 28 W	5,7	—	N VI	—
		9 b	2	2	1.6	N 11 W	5	—	N VI	—
		10	2	2	2.0	N 22 W	5,7	—	N VI	—
		11	2	2	2.8	N 41 W	5,6,7	—	N VI	—
		12	2	2	2.7	N 57 E	5,7	—	N VI	—
		13	2	2	3.0	N 46 W	4,6,7	—	N VI	—
		14	2	2	4.3	N 34 W	5,6,7	—	P 2 III N VI	—
		15 a	2	2	4.1	N 18 W	5,6,7	—	P 1 III	—
		15 b	2	2	1.8	N 29 W	5,6,7	—	P 1 III	—
		16	2	1	3.0	N 18 W	5	15	P 1 III	—

位置1/20万	位置 1/5万	リニアメント番号	分類	確実度	長さ (km)	走向	判読要素	記載文献	地質	備考
浦河	1	1	2	2	4.3	N 23 W	5,6,7	−	P 1 III	−
		2 a	2	2	1.5	N 14 E	5,7	−	P 1 III	−
		2 b	2	2	2.9	N 24 E	5,7	−	P 1 III	−
		3	2	2	2.5	N 61 E	5,6,7	−	P 1 III	−
		4	2	2	2.4	N 2 E	5,6,7	−	P 1 III	−
		5 a	2	2	2.8	N 59 E	5,7	−	P 1 III	−
		5 b	2	2	5.2	N 72 E	4,6,7	−	P 1 III M III	−
		6	2	2	4.0	N 6 E	5,6,7	−	M III G 1 III	−
		7	2	2	3.5	N 55 E	5,7	−	M III G 1 III	−
		8	2	2	2.5	N 64 E	5,6,7	−	G 1 III	−
		9	2	2	5.9	N 48 E	5,6,7	−	G 1 III A III	−
		10	2	2	4.0	N 18 W	5,6,7	−	A III	−
		11 a	2	2	4.1	N 20 W	5,6,7	−	A III	−
		11 b	2	2	1.5	N 37 W	5,7	−	A III	−
		12	2	2	2.3	N 33 W	6,7	−	A III M III	−
		13	2	2	3.8	N 4 E	5,6,7	−	P 1 III M III	−
		14	2	2	2.4	N 12 W	5,6	−	P 1 III	−
		15	2	2	3.4	N 31 E	4,5,7	−	P 1 III	−
	2	1	2	2	3.0	N 40 W	5,7	−	P 1 III	−
		2	2	2	2.0	N 22 W	5,7	−	M III	−
		3	2	2	3.1	N 66 W	6,7	−	M III P 1 III	−
		4	2	2	6.4	N 64 W	5,6,7	−	G 1 III M III	−
		5	2	2	7.0	N 62 W	5,6,7	−	G 1 III M III	−
		6	2	2	2.9	N 70 W	5,6,7	−	A III M III	−
		7 a	1	2	0.7	N 60 W	3	−	A III	(III)
		7 b	1	2	0.4	N 80 E	3	−	A III	(III)
		8 a	2	2	2.3	N 45 W	6	−	P 1 III A III	−
		8 b	2	2	2.5	N 62 W	5,6,7	−	P 1 III A III	−
		8 c	2	2	2.0	N 47 W	5,7	−	P 1 III M III	−
		9 a	2	2	2.0	N 59 W	5,7	−	P 1 III	−
		9 b	2	2	0.7	N 45 W	7	−	P 1 III	−
		9 c	2	2	4.7	N 60 W	5,6,7	1	P 1 III	(III)
		10	2	2	4.1	N 22 W	5,7	−	P 1 III B III	−
		11	2	2	3.1	N 54 W	4,6,7	−	P 1 III B III	−
		12	2	2	2.0	N 3 E	5,7	−	P 1 III B III	−
		13	2	1	3.4	N 39 W	5,6,7	15	P 1 III B III	−
		14	2	2	4.3	N 73 W	5,6,7	−	P 1 III B III	−
		15	2	2	2.6	N 76 W	5,6	−	B III	−
		16 a	2	2	3.9	N 50 W	5,6	−	P 1 III	−
		16 b	2	2	6.3	N 54 W	5,7	−	P 1 III	−
		16 c	2	2	1.8	N 46 W	6,7	−	P 1 III	−
		16 d	2	2	1.7	N 54 W	5,7	−	P 1 III	−
		17	2	2	3.2	N 12 W	5,6,7	−	P 1 III	−
		18 a	2	2	1.0	N 60 W	5,6	1	P 1 III	(III)
		18 b	2	2	7.0	N 44 W	5,7	−	P 1 III	−
		19	2	1	2.0	N 11 W	5,7	15	P 1 III M III	−
		20	2	2	2.5	N 55 W	5,7	−	M III	−
		21	2	2	3.4	N 82 E	5,6,7	−	M III	−
		22	2	2	4.3	N 55 W	5,6,7	−	M III	−

位置1/20万	位置 1/5万	リニアメント番号	分類	確実度	長さ（km）	走向	判読要素	記載文献	地質	備考
浦河	2	23	2	2	5.0	N 35 W	5,6,7	—	P 1 III M III	—
		24 a	2	2	4.6	N 30 W	5,6,7	—	P 1 III M III	—
		24 b	2	1-2	7.7	N 37 W	5,6,7	15	P 1 III M III	—
		25	2	2	3.7	N 60 W	5,6,7	—	M III	—
		26	2	2	2.7	N 50 W	6,7	—	P 1 III	—
		27	2	2	3.4	N 62 W	5,6,7	—	P 1 III	—
		28	2	2	3.6	N 6 E	6,7	—	P 1 III	—
	3	1	2	2	3.4	N 76 W	5,6,7	—	B III P 1 III	—
		2	2	2	4.7	N 47 W	5,6,7	—	B III P 1 III	—
		3	2	2	4.4	N 57 W	5,6,7	—	B III P 1 III	—
		4	2	2	1.9	N 30 E	5,7	—	B III A III	—
		5	2	2	3.9	N 40 W	5,7	—	B III	—
		6 a	2	2	2.3	N 17 W	5,6,7	—	B III	—
		6 b	2	2	4.8	N 7 W	5,7	—	B III	—
		7	2	2	6.2	N 43 W	5	1	B III	西舎北方（III）
		8	2	2	2.5	N 42 W	6	—	B III P 1 III	—
		9	2	2	2.6	N 26 W	5,6,7	—	P 1 III	—
		10	2	2	4.2	N 55 W	5,6,7	1	P 1 III	（III）
		11 a	2	2	2.4	N 50 W	5,7	1	P 1 III	西舎北方（III）
		11 b	2	2	6.6	N 39 W	5,7	1	P 1 III N VI	西舎北方（III）
		12	2	2	3.2	N 41 W	5,7	—	P 1 III	—
		13	2	2	3.1	N 35 W	5.7	—	P 1 III	—
		14	2	2	2.8	N 55 E	5,7	—	P 1 III	—
		15	2	2	6.6	N 50 W	5,6,7	—	P 1 III N VI	—
		16	2	2	4.5	N 41 W	5,6,7	—	P 1 III	—
		17	2	2	4.5	N 38 W	5,7	—	P 1 III	—
		18	2	2	2.0	N 80 W	5,7	—	P 1 III	—
		19	2	2	4.5	N 60 W	5.7	—	P 1 III N VI	—
		20	2	2	3.2	N 52 W	5,7	—	P 1 III N VI	—
		21 a	2	1-2	3.0	N 32 W	5,7	1,15	B III N VI	西舎北方（III）
		21 b	2	1	3.5	N 41 W	4,5,7	1,15	B III N VI	西舎北方（III）
		22	2	2	3.1	N 56 W	5,7	—	N VI	西舎北方（III）
		23	2	2	3.9	N 45 W	5,7	—	N VI B III	—
		24 a	2	1	1.5	N 40 W	5,7	15	N VI B III	—
		24 b	2	1	1.4	N 27 W	5,6	15	N VI B III	—
		25	2	1-2	5.6	N 40 W	5,6	15	P 1 III N VI	—
		26	2	2	1.9	N 20 W	5,6	—	B III	—
		27	2	2	2.0	N 30 W	5,7	—	N VI	—
		28	2	2	3.4	N 46 W	6	—	N VI P 1 III	—
		29	2	2	6.2	N 53 W	5,6,7	—	P 1 III	—
		30	2	2	4.0	N 57 W	5,6	1	P 1 III	（III）
		31	2	2	2.7	N 42 W	4,5,7	—	P 1 III	—
		32 a	2	1-2	3.7	N 57 W	5,6	15	P 1 III	—
		32 b	2	1-2	2.6	N 47 W	5,7	15	P 1 III	—
		32 c	2	2	1.7	N 58 W	5,6	—	P 1 III	—
		33	2	2	3.1	N 49 W	5,7	—	P 1 III	—
		34	2	2	2.5	N 57 W	5,6,7	—	P 1 III	—
		35 a	2	2	2.3	N 16 W	5,6	—	P 1 III	—
		35 b	2	2	5.6	N 37 W	5,6	—	P 1 III	—

位置1/20万	位置 1/5万	リニアメント番号	分類	確実度	長さ (km)	走向	判読要素	記載文献	地質	備考
浦河	3	36 a	2	2	1.3	N 25 W	5	−	P 1 III	−
		36 b	2	2	1.2	N 60 W	6,7	−	P 1 III	−
		37	2	2	3.3	N 57 W	5,6,7	−	P 1 III	−
	4	1	2	2	3.5	N 54 W	5,7	−	P 1 III	−
		2	2	2	1.5	N 35 W	5,7	−	P 1 III	−
	5	1	2	2	3.6	N 9 E	6,7	−	P 1 III	−
		2	2	2	2.8	N 5 W	5,6,7	−	P 1 III	−
		3	2	2	4.2	N 5 W	5,7	−	P 1 III	−
		4	2	2	2.6	N 15 W	5,6,7	−	P 1 III	−
		5	2	1	4.3	N 14 W	5,6,7	15	B III P 1 III	−
		6 a	2	2	1.8	N 18 E	5,7	−	B III	−
		6 b	2	2	2.0	N 29 E	6,7	−	B III	−
		7	2	2	2.3	N 30 W	5,6,7	−	P 1 III	−
		8	2	2	3.3	N 14 W	6	−	P 1 III	−
		9	2	2	4	N 1 E	5,7	−	P 1 III B III	−
		10	2	2	4.2	N 69 W	5,6,7	−	B III	−
		11	2	2	2.5	N 7 W	5,6,7	−	B III	−
		12	2	2	4.1	N 2 E	5,6	−	B III	−
		13	2	2	3.2	N 31 E	6,7	−	B III	−
		14	2	2	4.3	N 60 W	5,6,7	−	P 1 III	−
		15	2	2	3.3	N 47 W	5	−	P 1 III	−
		16	2	2	3.2	N 26 W	5,6	−	B III	−
		17	2	2	3.2	N 50 W	5,6,7	−	B III	−
		18	2	2	5.1	N 18 W	5,6,7	−	P 1 III B III	−
		19	2	2	2.3	N 10 E	5,6,7	−	P 1 III	−
		20 a	2	1	3.7	N 18 W	5,6	15	P 1 III A III	−
		20 b	2	1	1.6	N 27 W	5,6	15	P 1 III A III	−
		21	2	2	3.1	N 32 W	5,6,7	−	P 1 III	−
		22	2	2	4.1	N 2 E	5,7	−	A III	−
		23 a	2	1	4.2	N 19 w	5,6,7	1,15	P 1 III A III	(III)
		23 b	2	1-2	6.2	N 13 W	5,7	1,15	P 1 III A III	日高f.(III)
		23 c	2	1	3.3	N 25 W	5,6	1,15	P 1 III A III	日高f.(III)
		24	2	2	2.5	N 40 E	5,6	−	P 1 III	−
		25	2	2	4.8	N 18 W	5,6,7	−	P 1 III	−
	6	1	2	2	5.0	N 59 W	5,6,7	−	M III	−
		2	2	2	2.1	N 55 W	4,5,7	−	M III P 1 III	−
		3	2	2	4.5	N 33 W	5,6,7	−	N VI	−
		4	2	2	3.7	N 13 E	5,6	−	B III A III	−
		5	2	2	3.6	N 31 E	4,5,6	−	B III N VI	−
		6	2	2	2.0	N 28 W	4,5,6,7	−	B III N VI	−
		7	2	2	4.7	N 54 W	5,6	−	N VI	−
		8 a	1	2	1.7	N 40 W	3,4,6	1	B III N VI	ペラリ山南方(III)
		8 b	1	2	1.9	N 25 W	4	1	B III N VI	ペラリ山南方(III)
		9	2	2	4.5	N 19 E	5,7	−	B III N VI	−
		10	2	2	5.0	N 27 W	5,6	−	M III A III	−
		11	2	2	2.7	N 19 W	5,6,7	−	M III	−
		12	2	2	3.4	N 37 W	5,6	−	M III N VI	−

位置1/20万	位置 1/5万	リニアメント番号	分類	確実度	長さ（km）	走向	判読要素	記載文献	地質	備考
浦河	6	13	2	2	2.6	N 68 W	5,7	—	M III	—
		14	2	2	2.6	N 16 E	5,6,7	—	M III	—
		15 a	2	1	3.7	N 13 W	5,7	15	M III P 1 III	—
		15 b	2	1	2.7	N 20 W	6,7	15	P 1 III N VI	—
		16	2	1-2	4.5	N 17 W	5,6,7	15	P 1 III B III	—
		17	2	2	5.1	N 85 E	6,7	—	P 1 III B III	—
		18	2	2	2.2	N 7 W	5,7	—	P 1 III	—
		19	2	2	4.8	N 14 W	5,6,7	—	B III	—
		20 a	2	2	2.9	N 33 W	5,6,7	—	P 1 III	—
		20 b	2	2	1.7	N 19 W	5,7	—	P 1 III	—
		21	2	2	2.4	N 9 W	5,6,7	—	P 1 III	—
		22 a	2	2	4.2	N 16 W	5,7	—	P 1 III	—
		22 b	2	2	2.4	N 36 W	5,6	—	P 1 III	—
		23	2	2	2.4	N 59 W	6,7	—	P 1 III	—
	7	1	2	2	3.6	N 49 W	5,6	—	M III	—
		2	2	2	2.1	N 72 W	5,6	—	M III	—
		3	2	2	2.9	N 65 W	5,6	15	M III N VI	—
		4	2	2	2.4	N 60 W	5,7	—	N VI	—
		5	2	2	5.6	N 88 W	5	—	N VI	—
		6	2	2	4.7	N 54 W	5,6,7	1	N VI	ペラリ山南方（III）
		7 a	2	1	2.3	N 47 W	4,5,7	15	N VI	—
		7 b	2	1	1.7	N 55 W	4,5	15	N VI	—
		8	2	1	1.9	N 57 W	5,6,7	15	N VI	—
		9	2	2	3.8	N 46 W	5,7	—	N VI	—
		10	2	1	7.7	N 52 W	5,6,7	15	N VI A III	—
		11	1	2	1.8	N 48 W	3	—	N VI	—
		12 a	1	2	1.7	N 70 W	3,5	—	N VI	—
		12 b	1	2	1.1	N 53 W	3,5	—	N VI	—
		13	2	1	2.0	N 30 W	5,7	15	P 1 III	—
		14	2	1	3.1	N 25 W	5,7	15	N VI	—
	9	1	2	2	4.0	N 52 W	4,5,6,7	—	P 1 III N VI	—
		2	2	2	2.6	N 87 E	5,6,7	—	P 1 III N VI	—
		3	2	2	1.8	N 32 W	5,7	—	N VI	—
		4	2	2	3.3	N 16 W	5,6	—	P 1 III	—
		5	2	2	4.6	N 4 E	5,7	—	P 1 III N VI	—
		6	2	2	4.2	N 35 W	5,7	—	N VI	—
		7	2	2	2.3	N 2 E	5,7	—	N VI	—
		8	2	2	2.2	N 68 E	5,6,7	—	P 1 III N VI	—
		9 a	2	2	1.3	N 53 E	5,6,7	—	N VI	—
		9 b	2	2	2.3	N 43 E	5,6	—	P 1 III N VI	—
		10	2	2	3.4	N 67 W	5,6,7	—	N VI	—
		11	2	2	1.9	N 48 W	5,6,7	—	N VI	—
		12	2	2	1.9	N 9 W	5,7	—	N VI	—
		13 a	2	2	2.8	N 38 E	5,7	—	P 1 III N VI	—
		13 b	2	2	2.1	N 53 E	5,7	—	P 1 III	—
		14	2	2	1.8	N 53 W	5,7	—	N VI	—
		15	2	1	3.3	N 21 W	6,7	15	P 1 III N VI	—
		16	1	2	0.8	N 35 W	3	—	N VI	—

位置1/20万	位置 1/5万	リニアメント番号	分類	確実度	長さ（km）	走向	判読要素	記載文献	地質	備考
浦河	9	17	2	2	1.6	N 20 W	5	—	N VI	—
		18	2	2	2.6	N 22 W	5,7	—	B III	—
		19	2	2	3.1	N 36 w	5,6,7	—	B III	—
		20 a	2	1	3.7	N 5 w	5,6,7	15	P 1 III B III	—
		20 b	2	2	2.5	N 12 W	5,6,7	—	B III	—
		21	2	2	1.7	N 27 E	5,7	—	P 1 III	—
		22	2	2	3.9	N 50 E	5,7	—	P 1 III	—
		23	2	1	1.9	N 39 E	5,6,7	15	P 1 III B III	—
		24	2	2	3.4	N 71 W	6,7	—	P 1 III B III	—
		25 a	2	2	4.5	N 19 E	5,6,7	—	B III	—
		25 b	2	2	1.4	N 8 E	5	—	B III	—
		26	2	2	4.2	N 6 W	5,6	—	P 1 III B III	—
		27	2	2	2.1	N 5 W	5,7	—	P 1 III	—
	10	1	1	2	1.7	N 15 W	3	1	N VI Q	笹山西方（III）
		2	2	2	4.0	N 30 W	5,7	—	N VI	—
		3	2	2	5.1	N 55 W	5	—	N VI	—
		4	2	2	5.2	N 28 W	5,6,7	—	N VI	—
		5	2	2	2.2	N 56 W	5,6,7	—	N VI	—
	11	1	2	2	2.3	N 48 W	5,7	—	N VI	—
		2	1	2	1.4	N 38 W	3,6	—	N VI Q	—
	13	1	2	2	10.5	N 66 W	5,6,7	—	N VI	—
		2	2	2	2.7	N 11 W	5,7	—	N VI	—
		3	2	2	2.8	N 67 E	5,6,7	—	N VI	—
		4 a	2	1	2.4	N 65 W	5	15	N VI	—
		4 b	2	1	2.1	N 57 W	5,7	15	N VI	—
		5	2	2	2.5	N 48 W	5,7	—	N VI	—
		6	2	2	2.5	N 39 W	5,6	—	N VI	—
		7	2	2	4.7	N 37 W	5,7	1	N VI	（III）
		8	2	2	3.6	N 5 W	5,7	—	N VI	—
		9 a	2	2	0.9	N 20 W	6	15	N VI	—
		9 b	2	1	1.9	N 46 W	5,7	—	N VI	—
		10	2	2	1.7	N 5 W	5,7	—	N VI	—
		11	2	2	4.5	N 14 E	4,5,7	—	P 1 III	—
		12	2	2	4.8	N 8 E	5,7	—	N VI	—

位置1/20万	位置 1/5万	リニアメント番号	分類	確実度	長さ（km）	走向	判読要素	記載文献	地質	備考
帯広	1	1	2	2	4.4	N 40 E	4,6	—	P 2 III	—
		2 a	2	2	1.8	N 48 E	5,6,7	—	P 2 III	—
		2 b	2	2	1.4	N 61 E	7	—	P 2 III	—
		3 a	2	2	1.9	N 48 E	5,7	—	P 2 III	—
		3 b	2	2	1.8	N 36 E	6,7	—	P 2 III	—
		4 a	2	1	0.9	N 39 E	6	11	P 1 III P 2 III	—
		4 b	2	1	8.4	N 50 E	5,6,7	11	P 2 III	—
		4 c	2	1	4.0	N 48 E	5,6	11	P 1 III P 2 III	—
		5	2	2	3.1	N 43 E	5,6	—	P 2 III	—
		6	2	2	2.1	N 44 E	5,7	—	P 2 III	—
		7	2	2	3.9	N 52 E	5,7	—	P 1 III P 2 III	—
		8	2	2	2.3	N 85 W	5,6,7	—	P 1 III P 2 III	—
		9 a	2	1	2.7	N 41 E	5,7	11	P 1 III P 2 III	—
		9 b	2	1-2	2.1	N 27 E	5,6,7	11	P 1 III P 2 III	—
		10	2	2	4.2	N 44 E	5,6	—	P 2 III	—
		11	2	2	2.6	N 52 W	5,7	—	P 2 III	—
		12 a	2	2	3.0	N 59 E	5,7	—	P 1 III	—
		12 b	2	2	1.1	N 49 E	5,7	—	P 1 III	—
		12 c	2	2	0.9	N 61 E	7	—	P 1 III	—
		13	2	2	2.1	N 73 E	5,7	—	P 2 III	—
		14	2	2	2.1	N 27 E	5,7	—	P 1 III	—
		15	2	2	5.4	N 54 W	7	—	P 1 III P 2 III	—
		16	2	1	3.0	N 69 E	5,6,7	11	P 2 III	—
		17	2	2	3.0	N 30 E	5,6	—	P 1 III	—
		18 a	2	1-2	8.2	N 51 E	5,6	11	P 2 III	—
		18 b	2	2	4.6	N 44 E	5	—	P 2 III	—
		19	2	2	3.7	N 63 E	4,6,7	—	P 2 III	—
		20	2	2	2.4	N 58 E	5,7	—	P 2 III	—
		21	2	2	3.0	N 55 W	4,7	—	P 2 III	—
		22	2	2	2.8	N 61 W	5,7	—	P 2 III	—
		23	2	2	2.9	N 60 E	4,5,7	—	P 1 III	—
		24	2	2	3.9	N 46 W	5,7	—	P 1 III P 2 III	—
		25 a	2	2	1.9	N 43 E	5,6	—	P 1 III P 2 III	—
		25 b	2	2	3.1	N 52 E	5	—	P 1 III P 2 III	—
		26	2	2	2.6	N 47 E	5	—	P 1 III	—
		27	2	2	2.3	N 70 W	5,7	—	P 1 III	—
		28	2	2	6.1	N 9 E	5,7	—	P 1 III	—
		29	2	2	5.3	N 5 E	5,7	—	P 1 III	—
		30 a	2	2	1.6	N 53 E	5,7	—	P 1 III P 2 III	—
		30 b	2	2	4.8	N 39 E	5,6	—	P 1 III P 2 III	—
		31	2	2	2.6	N 52 E	5,7	—	P 1 III P 2 III	—
		32 a	2	2	1.7	N 69 W	5,6,7	—	P 1 III	—
		32 b	2	2	2.3	N 59 W	7	—	P 1 III P 2 III	—
		33	2	2	3.0	N 20 E	5	—	P 1 III P 2 III	—
		34	2	2	2.8	N 21 E	7	—	P 1 III P 2 III	—
		35	2	1-2	5.3	N 31 E	5	11	P 1 III P 2 III	—
		36	2	2	4.0	N 56 E	5,6,7	—	P 2 III	—
		37	2	2	2.9	N 54 W	4,5,7	—	P 2 III	—
		38	2	2	3.8	N 47 E	4,5,7	—	P 2 III	—
		39	2	1	4.0	N 70 E	5,6	11	P 2 III	—

位置1/20万	位置 1/5万	リニアメント番号	分類	確実度	長さ (km)	走向	判読要素	記載文献	地質	備考
帯広	1	40 a	2	2	5.5	N 31 E	5	—	P 2 III	—
		40 b	2	1	3.4	N 40 E	5,6	11	P 2 III	—
		41	2	2	3.8	N 69 E	5,6,7	—	P 2 III	—
		42	2	2	3.0	N 16 E	6,7	—	P 2 III	—
	2	1	2	1-2	13.5	N 36 E	5,6,7	11	P 1 III P 2 III	—
		2	2	2	2.4	N 5 W	5,6,7	—	P 2 III	—
		3	2	2	1.7	N 18 E	5,7	—	P 2 III	—
		4	2	2	3.7	N 74 W	5,6	—	P 2 III	—
		5	2	2	2.4	N 60 E	5,6	—	P 2 III	—
		6	2	2	4.0	N 68 E	5,7	—	P 2 III	—
		7	2	2	2.3	N 41 E	5,7	—	P 2 III	—
		8	2	2	2.5	N 79 E	6,7	—	P 2 III	—
		9	2	2	3.3	N 22 E	5,6,7	—	P 2 III	—
		10	2	2	3.0	N 1 E	5,7	—	P 2 III	—
		11 a	2	2	2.0	N 48 E	5,6	—	P 1 III P 2 III	—
		11 b	2	2	2.0	N 63 E	5	—	P 1 III	—
		12	2	2	2.8	N 66 E	5,6,7	—	P 1 III	—
		13	2	2	6.7	N 44 E	5,6,7	—	P 1 III	—
		14	2	2	3.5	N 38 W	5,6,7	—	P 1 III	—
		15 a	2	2	1.8	N 27 W	6,7	—	P 1 III	—
		15 b	2	2	2.7	N 15 W	5,7	—	P 1 III	—
		16	2	2	2.5	N 63 W	6,7	—	P 1 III	—
		17	2	2	3.1	N 51 W	6,7	—	P 1 III	—
		18	2	2	2.3	N 64 W	4,5,7	—	P 1 III	—
		19	2	2	3.5	N 16 E	5,7	—	P 1 III	—
		20	2	2	3.5	N 49 W	5,6,7	—	P 1 III	—
		21 a	2	2	2.1	N 65 E	4,6,7	—	P 1 III	—
		21 b	2	2	1.4	N 74 E	4,7	—	P 1 III	—
		22	2	2	2.9	N 54 E	5,7	—	P 1 III	—
		23 a	2	1	2.3	N 66 E	5,6,7	11	P 2 III	—
		23 b	2	2	3.0	N 77 E	5,7	—	P 2 III	—
		24	2	2	1.4	N 36 E	5,7	—	P 2 III	—
		25 a	2	2	1.2	N 37 E	5,7	—	P 2 III	—
		25 b	2	2	3.2	N 47 E	5,6	—	P 2 III	—
		26	2	2	4.5	N 59 W	5,7	—	P 2 III	—
		27	2	2	2.4	N 42 E	5,7	—	P 2 III	—
		28	2	2	2.5	N 49 E	6,7	—	P 2 III N VI	—
		29	2	2	2.9	N 21 E	5,7	—	P 2 III N VI	—
		30	2	2	3.3	N 46 E	5,6,7	—	P 2 III	—
		31	2	2	3.0	N 63 E	5,7	—	P 2 III	—
		32	2	2	3.5	N 44 E	5,6,7	—	P 2 III	—
	3	1	2	2	4.4	N 40 E	5,7	—	N VI	—
		2	2	2	3.9	N 59 W	5,7	—	P 2 III	—
		3	2	2	3.9	N 57 W	4,5,7	—	P 2 III	—
		4	2	2	3.4	N 69 W	5,7	—	P 2 III	—
		5	2	1-2	4.7	N 49 W	4,5,6,7	11	P 1 III P 2 III	—
		6 a	2	1	1.5	N 48 W	5,6	11	P 2 III	—
		6 b	2	1	1.8	N 56 W	5	11	P 2 III	—

位置1/20万	位置 1/5万	リニアメント番号	分類	確実度	長さ (km)	走向	判読要素	記載文献	地質	備考
帯広	3	7	2	2	4.7	N 68 W	5,6,7	—	P 2 III	—
		8	2	2	3.0	N 84 E	5,6,7	—	P 2 III	—
		9	2	1	3.5	N 38 E	5,6	11	P 2 III	—
		10	2	2	2.8	N 88 E	5,7	—	P 2 III	—
		11	2	2	3.9	N 89 W	5,6	—	P 2 III	
		12 a	2	2	2.2	N 58 W	5,7	—	P 2 III	—
		12 b	2	2	3.6	N 41 W	6,7	—	N VI	—
		13	2	2	2.2	N 73 E	5,7	—	N VI	—
		14	2	2	4.4	N 41 E	4,5,6	—	N VI	—
		15	2	2	1.8	N 46 E	5	—	N VI	—
		16	2	2	3.3	N 43 E	5	—	N VI	—
		17	2	2	2.6	N 24 W	5,6	—	N VI	—
		18	1	1	1.6	N 17 E	3	1	Q	音別 f. (I)
	4	1 a	2	2	2.1	N 34 W	5,6,7	—	N VI	—
		1 b	2	2	0.7	N 51 W	5	—	N VI	—
		2	2	2	2.4	N 69 E	5,7	—	N VI	—
	5	1	2	2	2.9	N 64 E	5,6,7	—	N VI	—
		2	2	2	3.7	N 9 E	5,6,7	—	N VI	—
		3	2	2	2.8	N 24 E	5,7	—	N VI	—
		4	2	2	5.7	N 44 E	5,6,7	—	N VI	—
		5	2	2	2.6	N 63 E	5,7	—	P 2 III	—
		6	2	2	2.0	N 9 E	4,5,6	—	P 2 III	—
		7	2	1	4.2	N 37 E	5,6,7	11	P 2 III	—
	6	1	2	2	2.9	N 14 E	5,6,7	—	P 1 III	—
		2	2	2	9.3	N 54 E	4,5,6,7	—	P 1 III P 2 III	—
		3	2	2	3.4	N 24 E	4,5,7	—	P 2 III	—
		4	2	1	2.8	N 42 E	5	11	P 1 III	—
		5	2	2	2.8	N 45 W	5,7	—	P 1 III	—
		6	2	2	4.6	N 33 E	5,6	—	P 1 III	—
		7	2	2	3.1	N 67 W	5,7	—	P 1 III	—
		8	2	1-2	2.5	N 67 E	6	11	P 1 III	—
		9	2	2	5.4	N 52 E	5,6,7	—	P 1 III	—
		10	2	2	2.9	N 21 E	5,6	—	P 1 III	—
		11	2	2	2.9	N 18 E	5,7	—	P 1 III	—
		12	2	2	2.8	N 48 W	5,7	—	P 1 III	—
		13	2	2	2.7	N 36 E	5,7	—	P 1 III	—
		14	2	2	3.7	N 23 E	5,6	—	P 1 III P 2 III	—
		15	2	2	4.7	N 65 E	5,7	—	N VI	—
		16	2	2	3.1	N 65 W	5,7	—	N VI P 1 III	—
		17	2	2	3.2	N 54 W	5	—	P 1 III P 2 III	—
		18	2	2	6.2	N 13 E	5,6	—	P 1 III P 2 III	—
		19	2	2	3.1	N 36 E	5,6	—	P 1 III	—
		20 a	2	2	2.5	N 34 E	5,7	—	P 1 III	—
		20 b	2	2	2.6	N 44 E	5,6	—	P 1 III	—
		21	2	2	3.7	N 31 E	5,7	—	P 1 III	—
		22	2	2	3.8	N 20 W	5,7	—	N VI	—

位置1/20万	位置 1/5万	リニアメント番号	分類	確実度	長さ (km)	走向	判読要素	記載文献	地質	備考
帯広	7	1	2	1	2.8	N 20 E	5,6,7	11	P 2 III	—
		2 a	2	2	0.9	N 35 W	5	—	P 2 III	—
		2 b	2	2	1.4	N 17 W	5,6	—	P 2 III	—
		3	2	2	3.2	N 28 E	5,6	—	P 2 III	—
		4 a	2	2	1.3	N 69 W	7	—	P 1 III	—
		4 b	2	2	2.1	N 58 W	5,7	—	P 1 III P 2 III	—
		5	2	1-2	2.4	N 37 E	5,6	11	P 2 III N VI	—
		6	2	2	2.5	N 54 E	5,7	—	P 1 III P 2 III	—
		7	2	2	4.5	N 7 W	7	—	P 1 III	—
		8	2	2	3.3	N 79 W	5,7	—	N VI	—
		9 a	2	1	1.6	N 37 W	5,6	11	P 2 III	—
		9 b	2	2	0.5	N 48 W	7	—	P 1 III	—
		10	2	2	2.5	N 70 E	5,7	—	P 2 III	—
		11	2	2	2.5	N 29 W	5,6,7	—	P 2 III	—
		12	2	1	4.0	N 56 E	5,7	11	P 1 III P 2 III	—
		13	2	2	3.3	N 88 E	5,6	—	P 2 III	—
		14	2	2	2.9	N 10 W	5,6,7	—	P 2 III	—
		15	2	1-2	2.3	NS	5,6,7	—	P 2 III	—
		16	2	1-2	2.1	N 64 W	5,6	11	P 2 III N VI	—
	8	1	1	2	3.9	N 43 W	3,5,6	1	N VI Q	(III)
	9	1 a	1	1	0.7	N 8 E	3	1	Q	東居辺f. (I)
		1 b	1	1	3.7	N 27 E	6,7	1	Q	東居辺f. (I)
		1 c	1	1	3.1	N 32 E	6,7	1	Q	東居辺f. (I)
		1 d	1	1	5.7	N 14 E	6	1	Q	東居辺f. (I)
		2	1	2	9.8	N 10 E	6	1	Q	押帯f. (II)
	10	1 a	1	2	3.3	N 26 E	3,6	1	Q	士幌川f. (II)
		1 b	1	2	6.8	N 12 E	3,6	1	Q	士幌川f. (II)
		2	1	2	8.2	N 13 E	3,6	1	Q	(III)
	11	1 a	1	2	1.8	N 2 E	3,6	1	Q	旭f. (I)
		1 b	1	2	1.2	N 13 W	6	1	Q	旭f. (I)
		1 c	1	2	2.0	N 10 E	3,5,6	1	Q	旭f. (I)
		2 a	1	1	1.2	N 3 E	3,6	1	Q	茂発谷f. (I)
		2 b	1	1	1.0	N 12 E	6	1	Q	茂発谷f. (I)
		2 c	1	1	6.2	N 3 W	3,6	1	Q	茂発谷f. (I)
		3	1	2	1.9	N 13 E	6,7	1	Q	豊岡東f. (II)
		4 a	1	2	1.3	N 16 E	6	—	Q	—
		4 b	1	2	2.4	N 7 W	3,6	—	Q	—
	12	1 a	1	1	2.5	N 10 W	3,6	1	Q	茂発谷f. (I)
		1 b	1	1-2	2.7	N 31 W	6	1	Q N VI	茂発谷f. (I)
		2	1	2	1.8	N 11 W	6	1	Q	(III)
		3	1	1	4.6	N 9 E	3,6	1	Q	似平f. (I)
		4	1	2	2.0	N 10 E	6	—	Q N VI	—
		5	2	2	2.8	N 53 E	4,5,7	—	N VI	—
		6	2	1	2.1	N 21 W	5,7	11	N VI	—
		7	2	2	2.7	N 43 E	4,6,7	—	N VI	—

位置1/20万	位置 1/5万	リニアメント番号	分類	確実度	長さ (km)	走向	判読要素	記載文献	地質	備考
帯広	12	8	2	2	1.9	N 51 W	5,6,7	—	N VI	—
		9 a	2	1	1.3	N 10 W	6	11	N VI	—
		9 b	2	1	1.5	N 2 E	5,6	11	N VI	—
		10	2	2	2.3	N 60 E	5,6	—	N VI	—
	13	1	2	2	2.4	N 63 E	6	—	B VI	—
		2	2	1	5.4	N 15 E	5,6	11	G 1 III P 1 III	—
		3	2	2	3.1	N 36 E	5,6,7	—	P 1 III N VI	—
		4	2	2	3.9	N 30 E	6,7	—	G 1 III P 1 III	—
		5	2	2	2.8	N 58 W	5,7	—	P 1 III N VI	—
		6	2	2	2.3	N 12 W	5,7	—	P 1 III	—
		7	2	2	2.8	N 60 E	5,6,7	—	P 1 III	—
	16	1 a	1	2	3.5	N 17 E	6	1	Q	途別 f. (II)
		1 b	1	2	2.7	N 7 E	6	1	Q	途別 f. (II)
		1 c	1	2	4.0	N 7 W	3,6	1	Q	途別 f. (II)
		2	2	2	1.5	N 39 E	6,7	—	P 1 III	—

位置1/20万	位置 1/5万	リニアメント番号	分類	確実度	長さ（km）	走向	判読要素	記載文献	地質	備考
広尾	9	1 a	2	2	3.8	N 23 W	5,6	—	B III N VI	—
		1 b	2	2	1.0	N 13 W	6	—	B III N VI	—
		2 a	2	1-2	1.2	N 87 E	5,6	12	B III N VI	—
		2 b	2	1-2	3.1	N 82 W	6,7	12	B III N VI	—
		3	2	2	2.4	N 18 W	6,7	—	B III N VI	—
		4 a	1	2	1.8	N 12 E	3	1	Q	上更別f.（II）
		4 b	1	2	1.1	N 29 E	3	1	Q	上更別f.（II）
		4 c	1	2	1.3	N 13 W	3	1	Q	上更別f.（II）
		4 d	1	2	1.4	N 10 E	6	1	Q	上更別f.（II）
		5 a	1	2	1.4	N 4 E	6	1	Q	弘和f.（II）
		5 b	1	2	1.5	N 29 E	3,6	1	Q	弘和f.（II）
		5 c	1	2	1.9	N 9 E	3,6	1	Q	弘和f.（II）
	10	1	1	2	7.0	N 30 W	3,5	1,12	N VI Q	光地園f.（I）
	11	1	2	2	2.4	N 51 W	5	—	P 1 III	—
		2	2	2	4.5	N 45 W	4,5,7	—	P 1 III	—
		3	2	2	2.0	N 54 W	5	—	P 1 III	—
		4	2	2	3.4	N 56 W	5,6,7	—	P 1 III	—
		5	2	2	3.9	N 24 E	5,6	—	A III M III	—
		6	2	2	4.3	N 64 E	5,6,7	—	G 1 III A III	—
		7	2	2	2.6	N 47 W		—	A III P 1 III	—
		8	2	2	5.4	N 3 W	5,6,7	—	A III P 1 III	—
	12	1	2	2	3.4	N 41 E	5,7	—	M III	—
		2	2	2	2.3	N 50 W	4,5	—	M III	—
		3	2	2	3.6	N 61 E	5,6,7	—	P 1 III	—
		4	2	2	3.2	N 10 E	5,6,7	—	P 1 III	—
		5	2	1	3.8	N 16 W	5,6,7	12	G 1 III P 1 III	—
		6	2	2	3.8	N 17 E	5,7	—	P 1 III	—
	13	1	2	2	2.8	N 29 E	5,7	—	P 1 III	—
		2	2	2	3.0	N 68 W	5,7	—	P 1 III	—
		3 a	2	2	1.2	N 67 E	4	—	P 1 III	—
		3 b	2	2	1.4	N 57 E	5,7	—	P 1 III	—
		3 c	2	2	2.0	N 68 E	5	—	P 1 III	—
		4	2	2	3.0	N 29 E	5,7	—	P 1 III	—
		5	2	2	3.1	N 43 E	5,6,7	—	P 1 III	—
		6	2	2	3.5	N 36 E	5,7	—	P 1 III	—
		7 a	2	2	2.3	N 51 E	5,6,7	—	P 1 III	—
		7 b	2	2	3.3	N 43 E	5,6,7	—	P 1 III	—
		7 c	2	2	3.0	N 52 E	5,7	—	P 1 III	—
		8	2	2	3.5	N 25 E	5,7	—	P 1 III	—
		9	2	2	1.5	N 43 W	5	—	P 1 III	—
		10	2	2	2.1	N 4 E	5,6	—	P 1 III	—
	14	1	2	1-2	3.9	N 26 W	5,6,7	12	P 1 III	—
		2	2	2	2.1	N 19 E	5,6	—	P 1 III	—
		3	2	2	5.2	N 18 W	5,7	—	P 1 III	—
		4	2	2	6.2	N 4 W	5,6	—	P 1 III	—

位置1/20万	位置 1/5万	リニアメント番号	分類	確実度	長さ（km）	走向	判読要素	記載文献	地質	備考
広尾	14	5	2	2	2.4	N 15 E	5,6,7	—	P 1 III	—
		6	2	2	3.8	N 50 W	5,6,7	—	P 1 III	—
		7	2	2	3.0	N 45 W	4,6,7	—	P 1 III G VI	—
		8	2	1	5.0	N 37 W	5,6,7	12	P 1 III	—
		9	2	1	2.1	N 26 W	5,7	12	P 1 III	—
		10	2	2	1.8	N 25 W	6,7	—	P 1 III	—
		11	2	2	3.4	N 50 W	5,6	—	P 1 III	—
		12	2	2	3.6	N 21 W	5,7	—	P 1 III	—
		13	2	2	5.2	N 26 W	5,7	—	P 1 III	—
		14	2	2	2.6	N 50 W	5,7	—	P 1 III	—
		15	2	1	1.5	N 33 W	6	12	P 1 III N VI	—
		16	2	2	2.3	N 20 W	5,7	—	P 1 III	—
		17	1	2	2.2	N 32 W	3,5	1,12	P 1 III N VI	光地園f.（I）
		18	2	1	2.1	N 40 W	4,7	1,12	P 1 III N VI	光地園f.（I）
		19	1	2	1.4	N 43 W	3,6	1,12	P 1 III Q	光地園f.（I）
		20	1	2	0.8	N 23 W	3	1	Q	光地園f.（I）
	15	1 a	2	2	2.7	N 44 W	5,6,7	—	P 1 III	—
		1 b	2	2	1.3	N 55 W	7	—	P 1 III	—
		2 a	2	1-2	2.2	N 41 W	6	12	M III G 1 III	—
		2 b	2	2	8.6	N 52 W	5,6,7	—	M III P 1 III	—
		3	2	2	3.2	N 3 E	5,7	—	G VI B VI	—
		4	2	2	5.2	N 39 W	5,6,7	—	M III G 1 III	—
		5	2	2	2.8	N 30 W	6,7	—	G 1 III B VI	—
		6	2	2	3.8	N 25 E	4,6,7	—	M III B VI	—
		7 a	2	2	1.0	N 15 W	5,7	—	M III	—
		7 b	2	2	2.6	N 30 W	5,6,7	—	M III	—
		8	2	2	2.0	N 53 W	5,6	—	P 1 III	—
		9 a	2	1	1.8	N 9 E	6	12	P 1 III	—
		9 b	2	2	1.4	N 8 W	5,6,7	—	P 1 III	—
		10 a	2	2	2.5	N 68 W	5,6,7	—	P 1 III	—
		10 b	2	2	1.0	N 48 W	6,7	—	P 1 III M III	—
		11	2	1	1.5	N 34 W	5,7	12	P 1 III	—
		12	2	2	2.6	N 66 E	5,7	—	M III A III	—
		13	2	2	1.7	N 22 E	5	—	P 1 III	—
		14	2	2	2.6	N 81 W	5,7	—	P 1 III	—
		15	2	1	2.9	N 79 W	5,6,7	12	P 1 III N VI	—
		16	2	2	5.7	N 56 W	5,6,7	—	P 1 III N VI	—
		17	2	2	4.7	N 26 E	5.6	—	P 1 III	—
		18	2	2	2.4	N 5 E	5,6	—	P 1 III M III	—
		19	2	2	1.7	N 69 E	5	—	P 1 III M III	—
		20 a	2	2	1.0	N 13 W	5	—	P 1 III	—
		20 b	2	2	2.4	N 10 E	6	—	P 1 III	—
		20 c	2	2	0.8	N 10 W	6	—	P 1 III	—
		21	2	1-2	7.1	N 9 W	5,6,7	12	M III A III	—
		22	2	1-2	2.8	N 18 W	6,7	12	M III A III	—
		23	2	2	2.2	N 70 W	5,6,7	—	M III A III	—
		24 a	2	1	0.6	N 75 W	7	12	G 1 III A III	—
		24 b	2	1-2	6.5	N 54 W	5,6,7	12	G 1 III B VI	—
		25	2	1-2	6.7	N 59 W	5,6,7	12	G 1 III	—

位置1/20万	位置 1/5万	リニアメント番号	分類	確実度	長さ（km）	走向	判読要素	記載文献	地質	備考
広尾	15	26 a	2	1	3.2	N 45 W	5,7	12	G1 III M III	−
		26 b	2	1-2	1.8	N 36 W	5,6	12	G1 III M III	−
		27	2	2	3.2	N 62 E	5,6		G1 III M III	−
		28	2	2	5.7	N 40 W	5,6,7	−	M III	−
		29	2	2	3.6	N 86 W	5,6	−	P1 III	−
		30	2	2	2.4	N 6 W	5,6	−	P1 III	−
		31	2	2	3.7	N 48 W	5,6,7	−	P1 III	−
		32	2	1-2	6.6	N 37 W	5,6,7	12	P1 III	−
		33	2	2	3.2	N 44 W	5,7	−	P1 III	−
		34	2	2	4.5	N 36 W	5,7	−	P1 III	−
		35	2	2	2.7	N 72 W	5,6	−	M III P1 III	−
		36	2	2	3.0	N 5 E	5,6,7	−	G1 III	−
	16	1	2	2	3.1	N 81 E	5,6	−	P1 III	−
		2	2	2	2.4	N 45 W	5,6,7	−	P1 III A III	−
		3	2	2	2.5	N 1 E	4,6,7	−	M III	−
		4	2	2	6.4	N 7 W	4,5,7	−	M III A III	−
		5	2	2	3.0	N 46 W	5,6,7	−	M III	−
		6	2	2	3.7	N 86 E	5,6,7	−	B VI	−
		7	2	2	5.8	N 86 W	5,6,7	−	G1 III M III	−
		8	2	2	5.0	N 88 E	5,6,7	−	B VI G1 III	−
		9	2	2	2.2	N 26 W	5	−	B VI M III	−
		10	2	2	3.3	N 50 E	5,7	−	B VI M III	−
		11 a	2	2	1.9	EW	5	−	P1 III	−
		11 b	2	1	2.3	N 80 W	5	12	P1 III M III	−
		12	2	2	2.1	N 78 W	5	−	P1 III	−
		13 a	2	2	0.6	N 43 W	4,7	−	A III	−
		13 b	2	2	1.5	N 56 W	5,7	−	A III	−
		14	2	1	2.8	N 68 W	6	12	P1 III M III	−
		15 a	1	2	6.6	N 61 W	3,5,6	1	M III	追分峠f.（II）
		15 b	1	2	2.2	N 78 W	3,5	1,12	M III Q	追分峠f.（II）
		16 a	1	2	2.0	N 68 E	3	1	M III Q	ｵｷｼﾏｯﾌﾟ山f.（II）
		16 b	1	2	1.6	N 88 E	3,6	1	G1 III Q	ｵｷｼﾏｯﾌﾟ山f.（II）
		17	2	2	3.7	N 18 E	6,7	−	P1 III	−
	12・16	1	1	2	1.8	N 42 W	3	1	N VI	（III）

位置1/20万	位置 1/5万	リニアメント番号	分類	確実度	長さ（km）	走向	判読要素	記載文献	地質	備考
釧路	6	1	2	1	3.6	N 52 W	5,6	13	P1III P2III	−
	7	1	2	2	2.3	N 8 E	5,6	−	P2III	−
		2	2	2	2.4	N 34 W	5,7	−	P2III	−
		3	2	2	3.3	N 89 E	5,6,7	−	P2III	−
		4	2	2	2.1	N 87 W	5,6	−	P2III	−
		5	2	2	2.7	N 76 W	5,6,7	−	P2III	−
		6	2	2	4.1	N 47 W	5,6,7	−	P1III P2III	−
	11	1	2	1	3.1	N 48 W	4,5,6	13	P2III	−
		2	2	2	2.5	N 42 W	5,7	−	P2III	−
		3	2	2	3.4	N 60 W	5,7	−	P2III	−
		4	2	2	2.0	N 27 W	5	−	P2III	−
	13	1	2	2	5.6	N 50 E	5,7	−	P2III	−
		2	2	2	4.1	N 53 E	5,7	−	P2III	−
		3	2	2	2.4	N 45 E	5,7	−	P2III	−
		4 a	2	2	0.5	N 86 w	7	−	P2III	−
		4 b	2	2	2.1	N 73 w	5,6,7	−	P2III	−
		5	2	2	3.4	N 28 E	5,6,7	−	P2III	−
		6	2	2	3.3	N 50 E	5,6,7	−	P2III	−
		7	2	2	2.6	N 74 w	5,6,7	−	P2III	−
		8	2	2	3.8	N 76 w	6,7	−	P2III	−
		9 a	2	1	4.6	N 31 E	5,7	13	P2III	−
		9 b	2	1-2	11.0	N 44 E	5,6,7	13	P2III	−
		10	2	2	2.5	N 1 E	5,7	−	P2III	−
		11	2	2	3.1	N 69 E	5,7	−	P2III	−
		12	2	2	5.5	N 47 E	4,5,6	−	P2III	−
		13	2	2	5.4	N 20 E	5,7	−	N VI	−
		14	2	2	3.8	N 17 E	5,7	−	N VI	−
		15	1	2	1.7	N 29 E	3,6	1	N VI	西徹別（II）
	14	1	2	2	4.9	N 45 E	5,7	−	P2III	−
		2	2	2	2.1	N 50 W	5,7	−	P2III	−
		3	2	2	3.8	N 69 W	5,6,7	−	P2III	−
		4	2	2	2.5	N 64 W	6,7	−	P2III	−
		5	2	2	3.6	N 39 E	5,7	−	P2III	−
		6	2	2	3.6	N 31 E	4,5,7	−	P2III	−
		7	2	1	2.5	N 38 E	5,7	13	P2III	−
		8	2	2	4.5	N 52 W	6,7	−	P2III	−
		9	2	2	2.6	N 82 W	5,6,7	−	P2III	−
		10	2	2	2.3	N 78 E	5,7	−	P2III	−
		11	2	2	3.3	N 63 W	5,6,7	−	P2III	−
		12	2	1	6.1	N 43 E	5,6,7	13	P2III	−
	15	1 a	2	2	1.3	N 81 E	6,7	−	P2III	−
		1 b	2	2	2.3	N 86 W	4,5,7	−	P2III	−
		2	2	1	2.2	N 24 E	5	13	P2III	−
		3	2	2	2.8	N 54 E	5,6	−	P2III	−
		4	2	2	2.3	N 89 E	5,6	−	P2III	−

位置1/20万	位置 1/5万	リニアメント番号	分類	確実度	長さ（km）	走向	判読要素	記載文献	地質	備考
釧路	15	5	2	2	3.0	N 49 E	5	−	P 2 III N VI	−
		6	2	2	2.9	N 26 E	5,7	−	P 2 III N VI	−
		7	2	2	2.3	N 19 E	5,6,7	−	N VI	−

位置1/20万	位置 1/5万	ﾘﾆｱﾒﾝﾄ番号	分類	確実度	長さ（km）	走向	判読要素	記載文献	地質	備考
釧路	15	5	2	2	3.0	N 49 E	5	−	P 2 III N VI	−
		6	2	2	2.9	N 26 E	5,7	−	P 2 III N VI	−
		7	2	2	2.3	N 19 E	5,6,7	−	N VI	−

位置1/20万	位置 1/5万	リニアメント番号	分類	確実度	長さ (km)	走向	判読要素	記載文献	地質	備考
釧路	6	1	2	1	3.6	N 52 W	5,6	13	P1III P2III	—
	7	1	2	2	2.3	N 8 E	5,6	—	P2III	—
		2	2	2	2.4	N 34 W	5,7	—	P2III	—
		3	2	2	3.3	N 89 E	5,6,7	—	P2III	—
		4	2	2	2.1	N 87 W	5,6	—	P2III	—
		5	2	2	2.7	N 76 W	5,6,7	—	P2III	—
		6	2	2	4.1	N 47 W	5,6,7	—	P1III P2III	—
	11	1	2	1	3.1	N 48 W	4,5,6	13	P2III	—
		2	2	2	2.5	N 42 W	5,7	—	P2III	—
		3	2	2	3.4	N 60 W	5,7	—	P2III	—
		4	2	2	2.0	N 27 W	5	—	P2III	—
	13	1	2	2	5.6	N 50 E	5,7	—	P2III	—
		2	2	2	4.1	N 53 E	5,7	—	P2III	—
		3	2	2	2.4	N 45 E	5,7	—	P2III	—
		4 a	2	2	0.5	N 86 w	7	—	P2III	—
		4 b	2	2	2.1	N 73 w	5,6,7	—	P2III	—
		5	2	2	3.4	N 28 E	5,6,7	—	P2III	—
		6	2	2	3.3	N 50 E	5,6,7	—	P2III	—
		7	2	2	2.6	N 74 w	5,6,7	—	P2III	—
		8	2	2	3.8	N 76 w	6,7	—	P2III	—
		9 a	2	1	4.6	N 31 E	5,7	13	P2III	—
		9 b	2	1-2	11.0	N 44 E	5,6,7	13	P2III	—
		10	2	2	2.5	N 1 E	5,7	—	P2III	—
		11	2	2	3.1	N 69 E	5,7	—	P2III	—
		12	2	2	5.5	N 47 E	4,5,6	—	P2III	—
		13	2	2	5.4	N 20 E	5,7	—	N VI	—
		14	2	2	3.8	N 17 E	5,7	—	N VI	—
		15	1	2	1.7	N 29 E	3,6	1	N VI	西徹別 (II)
	14	1	2	2	4.9	N 45 E	5,7	—	P2III	—
		2	2	2	2.1	N 50 W	5,7	—	P2III	—
		3	2	2	3.8	N 69 W	5,6,7	—	P2III	—
		4	2	2	2.5	N 64 W	6,7	—	P2III	—
		5	2	2	3.6	N 39 E	5,7	—	P2III	—
		6	2	2	3.6	N 31 E	4,5,7	—	P2III	—
		7	2	1	2.5	N 38 E	5,7	13	P2III	—
		8	2	2	4.5	N 52 W	6,7	—	P2III	—
		9	2	2	2.6	N 82 W	5,6,7	—	P2III	—
		10	2	2	2.3	N 78 E	5,7	—	P2III	—
		11	2	2	3.3	N 63 W	5,6,7	—	P2III	—
		12	2	1	6.1	N 43 E	5,6,7	13	P2III	—
	15	1 a	2	2	1.3	N 81 E	6,7	—	P2III	—
		1 b	2	2	2.3	N 86 W	4,5,7	—	P2III	—
		2	2	1	2.2	N 24 E	5	13	P2III	—
		3	2	2	2.8	N 54 E	5,6	—	P2III	—
		4	2	2	2.3	N 89 E	5,6	—	P2III	—